

# Uživatelské postupy v ISÚI

## Změna typu stavebního objektu

**Tabulka úprav:**

Verze dokumentu	Popis změn	Datum vydání
1.0	Nový dokument	6. 6. 2016
2.0	Doplnění funkčnosti automatického zakládání adresních míst	12. 12. 2018
3.0	Aktualizace dokumentu na základě nového uživatelského rozhraní ISÚI	3. 5. 2019
4.0	Aktualizace na základě změn v dodávce RÚIAN 3.0	21. 7. 2020
5.0	Aktualizace podle nové verze Marushky	13. 9. 2021
6.0	Aktualizace na základě změn v dodávce RÚIAN 3.4	1. 7. 2022

## Obsah

<b>A) Změna stavebního objektu s číslem domovním (č.p./č.ev.) na stavební objekt bez č.p./č.ev....</b>	<b>3</b>
1) Založení nového návrhu změny.....	3
2) Přidání podkladu návrhu změny.....	5
3) Změna stavebního objektu.....	7
4) Zrušení adresního místa .....	8
5) Změna detailu stavebního objektu.....	10
6) Změna definičního bodu stavebního objektu.....	12
7) Kontrola Návrhu změny.....	13
8) Schválení Návrhu změny .....	13
<b>B) Změna stavebního objektu bez čísla domovního (bez č.p./č.ev.) na stavební objekt s číslem domovním (č.p./č.ev.) .....</b>	<b>16</b>
1) Změna stavebního objektu.....	16
2) Změna stavebního objektu a založení adresního místa .....	17
3) Zadání definičního bodu adresního místa .....	22
<b>C) Změna stavebního objektu s číslem popisným na stavební objekt s číslem evidenčním .....</b>	<b>24</b>
1) Změna stavebního objektu.....	24
2) Změna adresního místa .....	24
3) Změna detailu stavebního objektu.....	25
4) Změna adresního místa .....	26
<i>Uživatelská podpora ČÚZK .....</i>	<i>28</i>

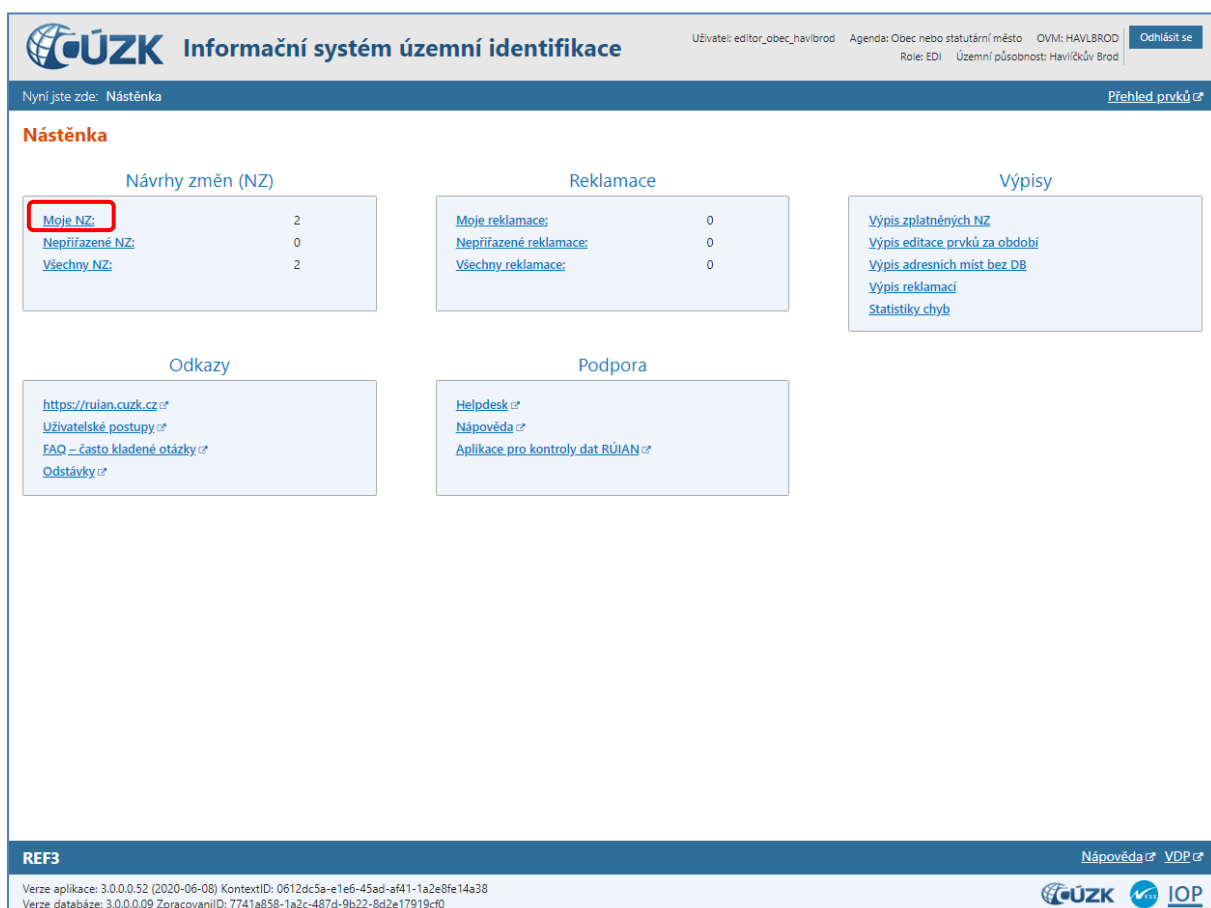
## A) Změna stavebního objektu s číslem domovním (č.p./č.ev.) na stavební objekt bez č.p./č.ev.

Pokud bylo stavebnímu objektu odebráno číslo domovní (č.p./č.ev.) a stavební objekt bude dále předmětem evidence v RÚIAN jako stavební objekt bez čísla domovního s případnou změnou užívání, změna se v ISÚI provede následujícím způsobem.

### 1) Založení nového návrhu změny

Po přihlášení do aplikace ISÚI jako **Zapisovatel** se Vám zobrazí tzv. Nástěnka (úvodní strana aplikace).

V I bloku Návrhy změn (NZ) klikněte na tlačítko *Moje NZ*.



**Informační systém územní identifikace** | Uživatel: editor\_obec\_havlbrod | Agenda: Obec nebo statutární město | OVM: HAVLBROD | [Odhlásit se](#)  
 Role: EDI | Územní působnost: Havlíčkův Brod

Nyní jste zde: [Nástěnka](#) | [Přehled prvků](#)

**Nástěnka**


Návrhy změn (NZ)		Reklamacce		Výpisy	
<a href="#">Moje NZ:</a>	2	<a href="#">Moje reklamace:</a>	0	<a href="#">Výpis zplatněných NZ</a>	
<a href="#">Nepřifázené NZ:</a>	0	<a href="#">Nepřifázené reklamace:</a>	0	<a href="#">Výpis editace prvků za období</a>	
<a href="#">Všechny NZ:</a>	2	<a href="#">Všechny reklamace:</a>	0	<a href="#">Výpis adresních míst bez DB</a>	
				<a href="#">Výpis reklamaci</a>	
				<a href="#">Statistiky chyb</a>	

Odkazy	Podpora
<a href="https://ruian.cuzk.cz">https://ruian.cuzk.cz</a>	<a href="#">Helpdesk</a>
<a href="#">Uživatelské postupy</a>	<a href="#">Nápověda</a>
<a href="#">FAQ – často kladené otázky</a>	<a href="#">Aplikace pro kontroly dat RÚIAN</a>
<a href="#">Odstávky</a>	

REF3 | [Nápověda](#) | [VDP](#)

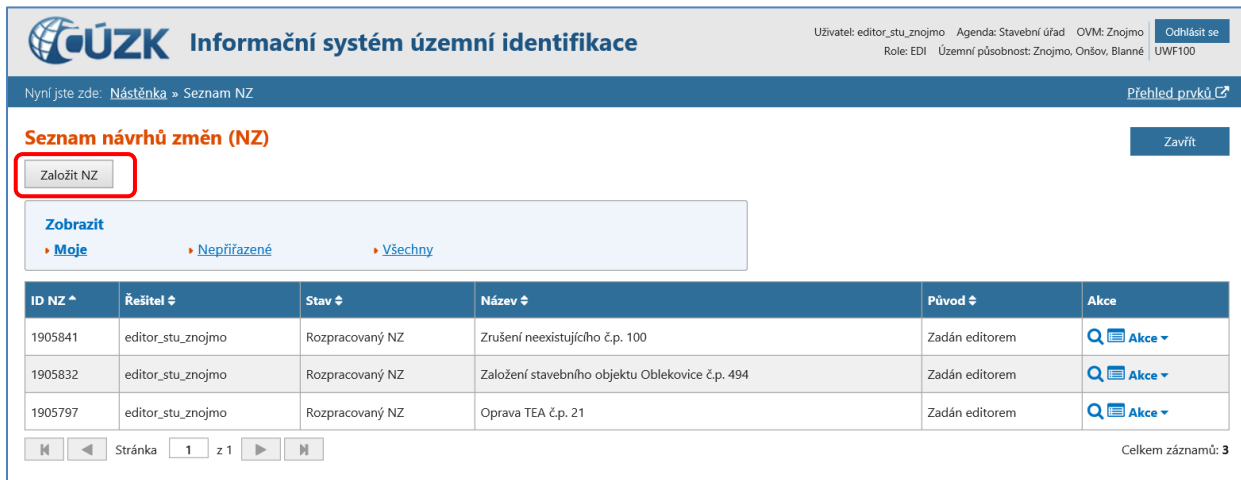
Verze aplikace: 3.0.0.0.52 (2020-06-08) KontextID: 0612dc5a-e1e6-45ad-af41-1a2e8fe14a38  
 Verze databáze: 3.0.0.0.09 ZpracovanilD: 7741a858-1a2c-487d-9b22-8d2e17919cf0



Dostanete se na stránku *Seznam návrhů změn (NZ)*, kde jsou zobrazeny všechny NZ, které má přiřazené právě přihlášený uživatel.

## Změna typu stavebního objektu

Pro založení nového NZ, klikněte na tlačítko *Založit NZ*.



Uživatel: editor\_stu\_znojmo | Agenda: Stavební úřad | OVM: Znojmo | Odhlásit se  
Role: EDI | Územní působnost: Znojmo, Onšov, Blanné | UWF100

Nyní jste zde: [Nástěnka](#) » [Seznam NZ](#) [Přehled prvků](#)

### Seznam návrhů změn (NZ) [Zavřít](#)

[Založit NZ](#)

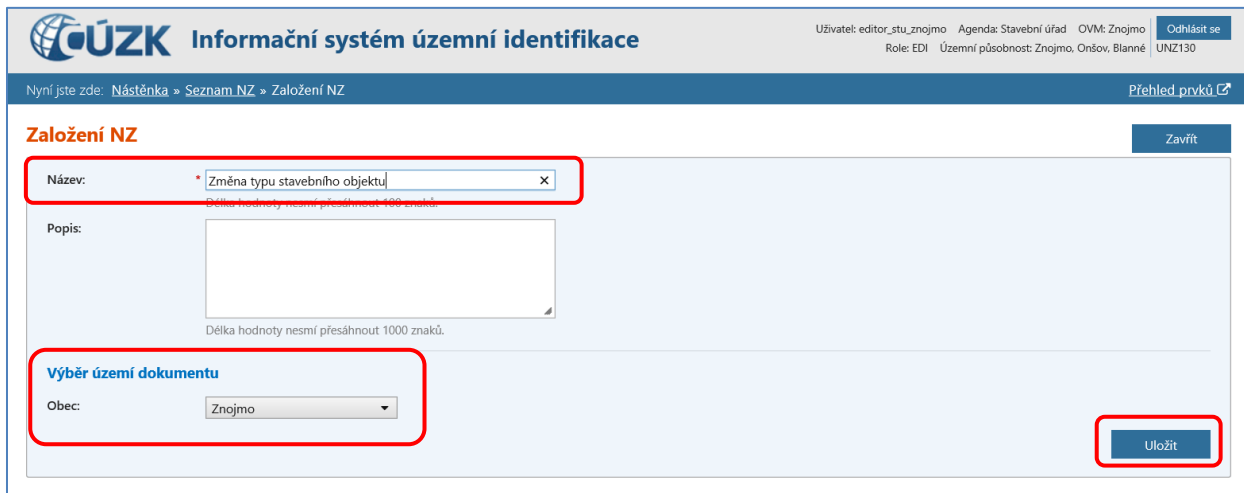
**Zobrazit**  
[Moje](#) | [Nepřifažené](#) | [Všechny](#)

ID NZ ^	Řešitel ^	Stav ^	Název ^	Původ ^	Akce
1905841	editor_stu_znojmo	Rozpracovaný NZ	Zrušení neexistujícího č.p. 100	Zadán editorem	<a href="#">🔍</a> <a href="#">📄</a> <a href="#">Akce</a> ▾
1905832	editor_stu_znojmo	Rozpracovaný NZ	Založení stavebního objektu Oblekovic č.p. 494	Zadán editorem	<a href="#">🔍</a> <a href="#">📄</a> <a href="#">Akce</a> ▾
1905797	editor_stu_znojmo	Rozpracovaný NZ	Oprava TEA č.p. 21	Zadán editorem	<a href="#">🔍</a> <a href="#">📄</a> <a href="#">Akce</a> ▾

Stránka 1 z 1 Celkem záznamů: 3

Dostanete se do formuláře pro založení nového NZ, který má konstitutivní charakter zápisu do RÚIAN. Konstitutivní změny platí okamžikem zápisu do RÚIAN.

Vyplňte *Název* NZ, popřípadě *Popis*. Povinná pole jsou označena červenou hvězdičkou. Vyberte území, pro které budete NZ vytvářet. Dostanete nabídku ze seznamu obcí, popřípadě městských částí/obvodů, které tvoří Vaši územní působnost. Pro uložení potvrďte tlačítkem *Uložit*.



Uživatel: editor\_stu\_znojmo | Agenda: Stavební úřad | OVM: Znojmo | Odhlásit se  
Role: EDI | Územní působnost: Znojmo, Onšov, Blanné | UNZ130

Nyní jste zde: [Nástěnka](#) » [Seznam NZ](#) » [Založení NZ](#) [Přehled prvků](#)

### Založení NZ [Zavřít](#)

**Název:** \*  x  
Délka hodnoty nesmí přesáhnout 100 znaků.

**Popis:**  
  
Délka hodnoty nesmí přesáhnout 1000 znaků.

**Výběr území dokumentu**

**Obec:**

[Uložit](#)

Nový návrh změny se objeví v *Seznamu návrhu změn (NZ)*, aplikace v horní části obrazovky zobrazí hlášku, že NZ byl úspěšně uložen.

Pro další postup pokračujte kliknutím na *ikonu lupy* pro zobrazení detailu *Návrhu změny (NZ)*.

**Informační systém územní identifikace**

Uživatel: editor\_stu\_znojmo    Agenda: Stavební úřad    OVM: Znojmo    [Odhlásit se](#)  
 Role: EDI    Územní působnost: Znojmo, Onšov, Bláně    UWF100

Nyní jste zde: [Nástěnka](#) » [Seznam NZ](#) [Přehled prvků](#)

### Seznam návrhů změn (NZ) Zavřít

✔ Návrh změny s názvem "Změna typu stavebního objektu" byl úspěšně založen. ✖

Založit NZ

**Zobrazit**
▶ **Moje**
▶ Nepřifázené
▶ Všechny

ID NZ ^	Řešitel ⇅	Stav ⇅	Název ⇅	Původ ⇅	Akce
1905918	editor_stu_znojmo	Rozpracovaný NZ	Změna typu stavebního objektu	Zadán editorem	<span style="border: 1px solid #000; padding: 2px;">🔍</span> <span style="margin-left: 5px;">Akce ▾</span>
1905841	editor_stu_znojmo	Rozpracovaný NZ	Zrušení neexistujícího č.p. 100	Zadán editorem	<span style="margin-right: 5px;">🔍</span> <span>Akce ▾</span>
1905832	editor_stu_znojmo	Rozpracovaný NZ	Založení stavebního objektu Oblekovice č.p. 494	Zadán editorem	<span style="margin-right: 5px;">🔍</span> <span>Akce ▾</span>
1905797	editor_stu_znojmo	Rozpracovaný NZ	Oprava TEA č.p. 21	Zadán editorem	<span style="margin-right: 5px;">🔍</span> <span>Akce ▾</span>

Stránka 1 z 1
Celkem záznamů: 4

## 2) Přidání podkladu návrhu změny

K návrhu změny, který bude obsahovat změnu referenčních údajů, je potřeba vložit informaci o rozhodnutí orgánu veřejné moci nebo o legislativě (přidělení č.p./č.ev., odebrání č.p./č.ev.,...), na základě které ke změně došlo – tzv. **Podklad NZ**. V ISÚI je možné vložit i více podkladových dokumentů.

Klikněte na tlačítko *Podklady NZ* v detailu *Návrhu změny (NZ)*, zobrazí se *Podklady NZ*. V seznamu podkladů NZ klikněte na tlačítko *Přidat podklad*.

**Informační systém územní identifikace**

Uživatel: editor\_stu\_znojmo    Agenda: Stavební úřad    OVM: Znojmo    [Odhlásit se](#)  
 Role: EDI    Územní působnost: Znojmo, Onšov, Bláně    UNZ110

Nyní jste zde: [Nástěnka](#) » [Seznam NZ](#) » [Návrh změny](#) [Přehled prvků](#)

### Návrh změny (NZ) Zavřít

ID NZ:	1905918	Platnost od:	
Název NZ:	Změna typu stavebního objektu	Řešitel:	editor_stu_znojmo
Typ NZ:	Konstitutivní	Stav NZ:	Rozpracovaný NZ
Počet podkladů:	0		

**Podklady NZ**

Detail hlavičky NZ

Zkontrolovat NZ

Historie NZ

Vytisknout NZ

Odstranit kolize

Akce NZ ▾

#### Položky NZ

Založení prvku ▾
Změna prvku ▾
Zrušení prvku ▾

Hromadné operace ▾
Doplnit NZ
Odstranit označené položky

<input checked="" type="checkbox"/>	Typ prvku ⇅	Kód prvku ⇅	Typ operace ⇅	Popis položky	Kontroly	Akce s položkou
Žádná data						


## Změna typu stavebního objektu

**Podklady NZ**
Zavřít

Přidat podklad
Odstranit označené podklady

☑ ID	Číslo jednací	Datum účinnosti	Popis	Akce
Žádná data				

V *Detailu podkladů NZ* vyplňte *Číslo jednací* a *Popis*, což jsou povinné parametry. Pro uložení klikněte na tlačítko *Uložit změny*. Klikněte na tlačítko *Zavřít* a dostanete se zpět do seznamu podkladů, kde je možné přidat další podkladový dokument. Pokud Vám pro NZ postačí vložit jeden podklad, klikněte na tlačítko *Zavřít* pro návrat do detailu *Návrhu změny (NZ)*.


**Informační systém územní identifikace**

Uživatel: editor\_stu\_znojmo    Agenda: Stavební úřad    OVM: Znojmo    Odhlásit se  
 Role: EDI    Územní působnost: Znojmo, Onšov, Bláně    UNZ126

Nyní jste zde: [Nástěnka](#) » [Seznam NZ](#) » [Návrh změny](#) » [Seznam podkladů NZ](#) » [Detail podkladu NZ](#)
Přehled prvků

**Detail podkladu NZ**
Upravit    Uložit změny    Zavřít

ID: Číslo jednací: * STU/ZN/123/2019 Popis: * Změna způsobu užívání... Délka hodnoty nesmí přesáhnout 4000 znaků.	Datum účinnosti: <input type="text"/> Datum rozhodnutí: <input type="text"/>
Právní předpis: Délka hodnoty nesmí přesáhnout 4000 znaků.	<div style="border: 1px solid #ccc; height: 40px;"></div>

V detailu NZ v horní části obrazovky je zřetelně vyznačeno **Počet podkladů: 1**.

**Návrh změny (NZ)**

ID NZ: 1905918	Platnost od:	
Název NZ: Změna typu stavebního objektu	Řešitel: editor_stu_znojmo	
Typ NZ: Konstitutivní	Stav NZ: Rozpracovaný NZ	
<b>Počet podkladů: 1</b>		

### 3) Změna stavebního objektu

V detailu *Návrhu změny* zvolte operaci Změna prvku → Stavební objekt.



**Návrh změny (NZ)**

ID NZ: 1905918      Platnost od:      Řešitel: editor\_stu\_znojmo  
 Název NZ: Změna typu stavebního objektu      Stav NZ: Rozpracovaný NZ  
 Typ NZ: Konstitutivní  
 Počet podkladů: 1

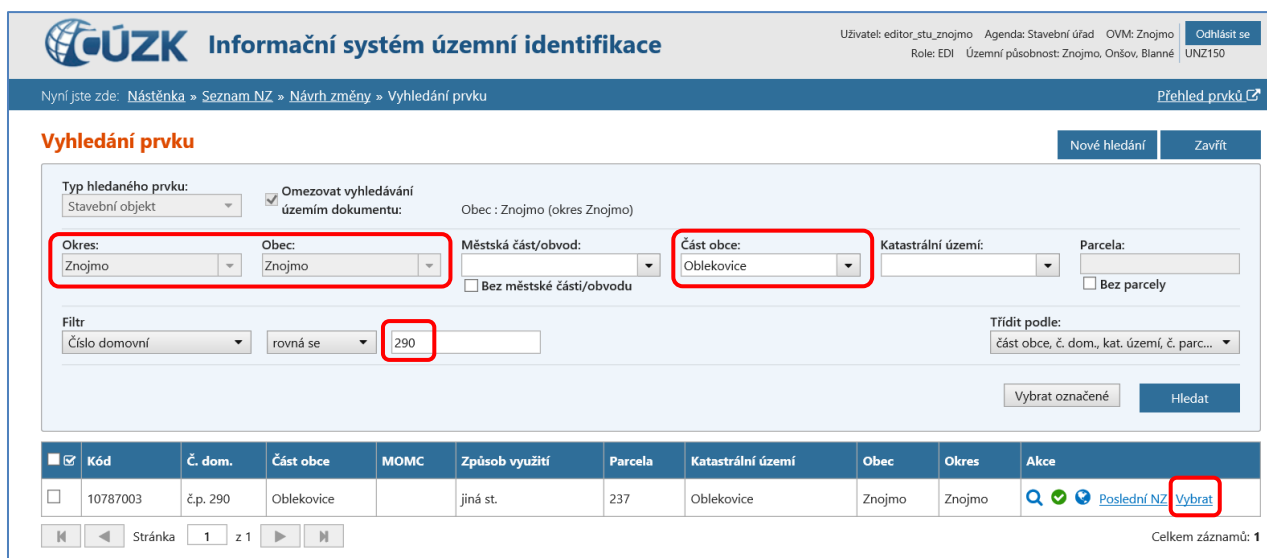
**Položky NZ**

Založení prvku    **Změna prvku**    Zrušení prvku

Hromadné operace    Doplnit NZ    Odstranit označené položky

<input type="checkbox"/>	Typ prvku	Adresní místo	prvku	Typ operace	Popis položky	Kontroly	Akce s položkou
Žádná data							

Otevře se Vám vyhledávací formulář, pomocí něhož si vyberte stavební objekt, který chcete změnit. Dostačující pro vyhledání stavebního objektu je zadání části obce a čísla č.p./č.ev. Okres a obec budou již předvyplněny podle *Území dokumentu* zadaného při zakládání návrhu změny. Vyhledaný stavební objekt vyberte kliknutím na odkaz *Vybrat*.



**Vyhledání prvku**

Typ hledaného prvku: Stavební objekt    Omezovat vyhledávání územím dokumentu:     Obec: Znojmo (okres Znojmo)

Okres: Znojmo    Obec: Znojmo    Městská část/obvod:    Část obce: Oblekovice    Katastrální území:    Parcela:     Bez parcely

Filtr: Číslo domovní    rovná se    290    Třídít podle: část obce, č. dom., kat. území, č. parc...       

<input type="checkbox"/>	Kód	Č. dom.	Část obce	MOMC	Způsob využití	Parcela	Katastrální území	Obec	Okres	Akce
<input type="checkbox"/>	10787003	č.p. 290	Oblekovice		jiná st.	237	Oblekovice	Znojmo	Znojmo	<input type="button" value="Poslední NZ"/> <input type="button" value="Vybrat"/>

Stránka 1 z 1      Celkem záznamů: 1

Vybraný stavební objekt se načte jako položka do návrhu změny.

**Návrh změny (NZ)**
Zavřít

✓ Prvky byly úspěšně vloženy do NZ.

ID NZ: 1905918  
 Název NZ: Změna typu stavebního objektu  
 Typ NZ: Konstitutivní  
 Počet podkladů: 1

Platnost od:  
 Řešitel: editor\_stu\_znojmo  
 Stav NZ: Rozpracovaný NZ

Detail hlavičky NZ Podklady NZ  
Zkontrolovat NZ Výsledky kontrol  
Historie NZ Vytisknout NZ  
Odstranit kolize Akce NZ ▾

**Položky NZ**

Založení prvku ▾ Změna prvku ▾ Zrušení prvku ▾ Hromadné operace ▾ Doplnit NZ Odstranit označené položky

	Typ prvku ▾	Kód prvku ▾	Typ operace ▾	Popis položky	Kontroly	Akce s položkou
<input type="checkbox"/>	Stavební objekt	10787003	Změna prvku	Oblekovicе č.p. 290, Znojmo		🔍 ✖ 🔄

Celkem záznamů: 1

### 4) Zrušení adresního místa

Protože stavební objekt bez čísla domovního (č.p./č.ev.) nemůže mít adresní místo, je potřeba ho zrušit<sup>1</sup>.

V detailu návrhu změny zvolte operaci Zrušení prvku → Adresní místo.

**Informační systém územní identifikace**

Uživatel: editor\_stu\_znojmo    Agenda: Stavební úřad    OVM: Znojmo    Odhlást se  
 Role: EDI    Územní působnost: Znojmo, Onšov, Blanné    UNZ110

Nyní jste zde: [Nástěnka](#) » [Seznam NZ](#) » [Návrh změny](#)
Přehled prvků [↗](#)

**Návrh změny (NZ)** Zavřít

ID NZ: 1905918  
 Název NZ: Změna typu stavebního objektu  
 Typ NZ: Konstitutivní  
 Počet podkladů: 1

Platnost od:  
 Řešitel: editor\_stu\_znojmo  
 Stav NZ: Rozpracovaný NZ

Detail hlavičky NZ Podklady NZ  
Zkontrolovat NZ Výsledky kontrol  
Historie NZ Vytisknout NZ  
Odstranit kolize Akce NZ ▾

**Položky NZ**

Založení prvku ▾ Změna prvku ▾ Zrušení prvku ▾ Hromadné operace ▾ Doplnit NZ Odstranit označené položky

	Typ prvku ▾	Kód prvku ▾	Typ operace ▾	Popis položky	Kontroly	Akce s položkou
<input type="checkbox"/>	Stavební objekt	10787003	Změna prvku	Oblekovicе č.p. 290, Znojmo		🔍 ✖ 🔄

Celkem záznamů: 1

Otevře se Vám vyhledávací formulář, pomocí něhož si vyberte rušené adresní místo. Dostačující pro vyhledání adresního místa je zadání části obce a čísla č.p./č.ev. Okres a obec budou již předvyplněny podle *Území dokumentu* zadaného při zakládání návrhu změny. Vyhledané adresní místo vyberte kliknutím na odkaz *Vybrat*.

<sup>1</sup> Zrušení adresního místa je třeba provádět s ohledem na osoby, které by mohly být na adresních místech přihlášeny k trvalému pobytu, a případně na provozovny (sídla) firem.



**Informační systém územní identifikace**

Uživatel: editor\_stu\_znojmo    Agenda: Stavební úřad    OVM: Znojmo    [Odhlásit se](#)  
 Role: EDI    Územní působnost: Znojmo, Onšov, Blanné    UNZ150

Nyní jste zde: [Nástěnka](#) » [Seznam NZ](#) » [Návrh změny](#) » [Vyhledání prvku](#) [Přehled prvků](#)

[Nové hledání](#)    [Zavřít](#)

**Vyhledání prvku**

Typ hledaného prvku: Adresní místo     Omezovat vyhledávání územním dokumentu:    Obec : Znojmo (okres Znojmo)

Okres: Znojmo    Obec: Znojmo    Část obce: Oblekovice

   Ulice:     Volební okrsek:   
 Bez ulice     Bez VO

Stavební objekt:     Pošta:   
 Bez pošty

Filtr: Číslo domovní     rovná se     290    Třídít podle: ulice, č. or., část obce, č. dom.

<input checked="" type="checkbox"/>	Kód	Ulice	Č. or.	Část obce	Č. dom.	Pošta	Obec	Okres	Akce
<input type="checkbox"/>	10848240	Pod Šibeníkem	30	Oblekovice	č.p. 290	67181 (Znojmo 5)	Znojmo	Znojmo	<a href="#">🔍</a> <a href="#">✅</a> <a href="#">🔄</a> <a href="#">Poslední NZ</a> <span style="border: 2px solid red; padding: 2px;">Vybrat</span>

Celkem záznamů: 1

Vybrané adresní místo se načte jako položka do návrhu změny.

**Návrh změny (NZ)**

[Zavřít](#)

Prvky byly úspěšně vloženy do NZ.

ID NZ: 1905918 Název NZ: Změna typu stavebního objektu Typ NZ: Konstitutivní Počet podkladů: 1	Platnost od: Řešitel: editor_stu_znojmo Stav NZ: Rozpracovaný NZ	<a href="#">Detail hlavičky NZ</a> <a href="#">Podklady NZ</a> <a href="#">Zkontrolovat NZ</a> <a href="#">Výsledky kontrol</a> <a href="#">Historie NZ</a> <a href="#">Vytisknout NZ</a> <input type="button" value="Odstranit kolize"/> <a href="#">Akce NZ</a>
---	--	--

**Položky NZ**


Založení prvku    Změna prvku    Zrušení prvku    Hromadné operace    Doplnit NZ    Odstranit označené položky

<input checked="" type="checkbox"/>	Typ prvku	Kód prvku	Typ operace	Popis položky	Kontroly	Akce s položkou
<input type="checkbox"/>	Adresní místo	10848240	Zrušení prvku	Pod Šibeníkem 290/30, Oblekovice, Znojmo		<a href="#">🔍</a> <a href="#">✖</a>
<input type="checkbox"/>	Stavební objekt	10787003	Změna prvku	Oblekovice č.p. 290, Znojmo		<a href="#">🔍</a> <a href="#">✖</a> <a href="#">🔄</a>

Celkem záznamů: 2

## 5) Změna údajů o stavebním objektu

Nyní je potřeba upravit informace o stavebním objektu. Změna se provede v detailu stavebního objektu.


**Informační systém územní identifikace**

Uživatel: editor\_stu\_znojmo    Agenda: Stavební úřad    OVM: Znojmo    [Odhlásit se](#)  
 Role: EDI    Územní působnost: Znojmo, Onšov, Blanné    UNZ110

Nyní jste zde: [Nástěnka](#) » [Seznam NZ](#) » [Návrh změny](#)
[Přehled prvků](#)

### Návrh změny (NZ)

ID NZ: 1905918      Platnost od:

Název NZ: Změna typu stavebního objektu      Řešitel: editor\_stu\_znojmo

Typ NZ: Konstitutivní      Stav NZ: Rozpracovaný NZ

Počet podkladů: 1

[Zavřít](#)

[Detail hlavičky NZ](#)

[Podklady NZ](#)

[Zkontrolovat NZ](#)

[Výsledky kontrol](#)

[Historie NZ](#)

[Vytisknout NZ](#)

[Odstranit kolize](#)

[Akce NZ](#)

### Položky NZ

Založení prvku
Změna prvku
Zrušení prvku

Hromadné operace
Doplnit NZ
Odstranit označené položky

<input type="checkbox"/>	Typ prvku	Kód prvku	Typ operace	Popis položky	Kontroly	Akce s položkou
<input type="checkbox"/>	Adresní místo	10848240	Zrušení prvku	Pod Šibeníkem 290/30, Oblekovice, Znojmo		<a href="#">Q</a> <a href="#">x</a>
<input type="checkbox"/>	Stavební objekt	10787003	Změna prvku	Oblekovice č.p. 290, Znojmo		<a href="#">Q</a> <a href="#">x</a> <a href="#">+</a>

Stránka 1 z 1
Celkem záznamů: 2

Pro možnost editace změn v detailu SO musíte nejprve kliknout na tlačítko *Upravit*.

- Změňte *Typ stavebního objektu* na bez č.p./č.ev., vymažte část obce, která se u stavebních objektů bez čísla nevede.

**Pozn.:** část obce (případně MOMC) nelze smazat pomocí „Delete“, provedte smazání pomocí červeného křížku vedle pole Část obce a potvrďte.

- Vymažte pole *Číslo domovní*.
- Pokud *parcela* zůstává stejná, ponechá se. Pokud se parcela mění, vyberte novou parcelu.
- Změňte způsob využití a doplňte TEA (technicko-ekonomické atributy) *Datum dokončení*, pokud není vyplněn.

Změny uložíte kliknutím na tlačítko *Uložit změny*.

## Změna typu stavebního objektu

### Položka NZ - Stavební objekt

Typ operace: Změna prvku  
 Naposledy změnil NZ číslo: 510487  
 Datum poslední změny: 02.02.2014  
 Prvek území dokumentu: Obec: Znojmo (okres Znojmo)  
 Územní situace: Znojmo (okres Znojmo)

Zavřít

Upravit

Uložit změny

Odstranit kolize ▾

Aktuální údaje Historické údaje Nesprávnost

Aktuální nesprávnost:   
 Kód: 10787003  
 Typ stavebního objektu: \* budova s číslem popisným  
 Původně: budova s číslem popisným  
 Část obce:    
 Původně: Oblekovice  
 Číslo domovní:   
 Původně: 290  
 Parcela: \* 237, k.ú. Oblekovice   
 Původně: 237  
 Datum dokončení:   
 Nejistěno   
 Původně:  
 Způsob využití: \* jiná stavba  
 Původně: jiná stavba  
 Zastavěná plocha [m<sup>2</sup>]:   
 Nejistěno   
 Původně:  
 Podlahová plocha [m<sup>2</sup>]:   
 Nejistěno   
 Původně:

Obestavěný prostor [m<sup>3</sup>]:   
 Nejistěno   
 Původně:  
 Počet podlaží:   
 Nejistěno   
 Původně: 1  
 Počet bytů:   
 Bez bytů   
 Nejistěno   
 Původně: 0  
 Výtah:  Bez výtahu  
 Původně: Bez výtahu  
 Druh konstrukce:   
 Původně:  
 Způsob vytápění:   
 Původně:  
 Přípojka vodovodu:   
 Původně:  
 Přípojka kanalizační sítě:   
 Původně:  
 Přípojka plynu:   
 Původně:  
 Počet vchodů:  Nedefinováno  
 Původně: Nedefinováno  
 Datum odstranění:   
 Původně:

Definiční bod: Y: - X: -  
 Původně: Y: 640130,92 X: 1195724,98

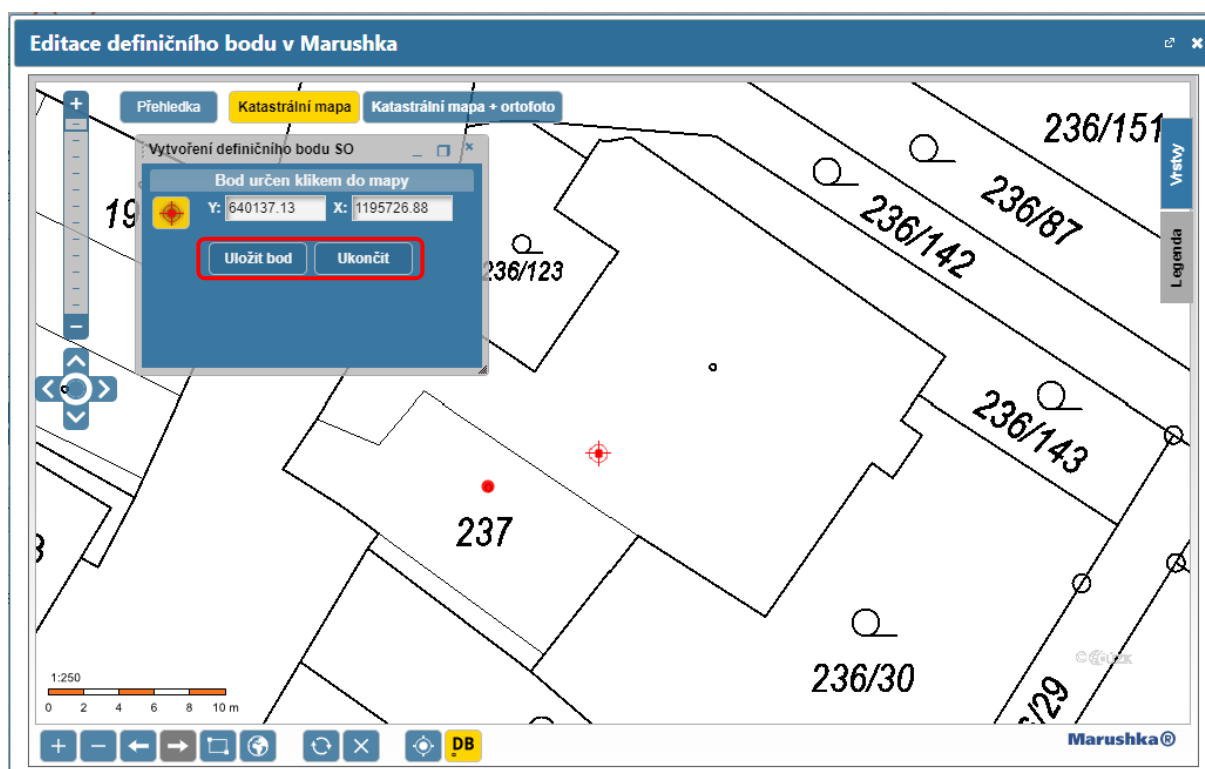
## 6) Změna definičního bodu stavebního objektu

Pokud se poloha definičního bodu stavebního objektu nezměnila, není třeba definiční bod opětovně zadávat. Pokud ke změně definičního bodu stavebního objektu dochází, změna se provede v grafickém rozhraní pro editaci definičního bodu Marushka.

Položky NZ						
Založení prvku ▾		Změna prvku ▾		Zrušení prvku ▾		
				Hromadné operace ▾	Doplňit NZ	Odstranit označené položky
<input checked="" type="checkbox"/>	Typ prvku ↕	Kód prvku ↕	Typ operace ↕	Popis položky	Kontroly	Akce s položkou
<input type="checkbox"/>	Adresní místo	10848240	Zrušení prvku	Pod Šibeníkem 290/30		
<input type="checkbox"/>	Stavební objekt	10787003	Změna prvku	jiná stavba na par. 237 Oblekovice		

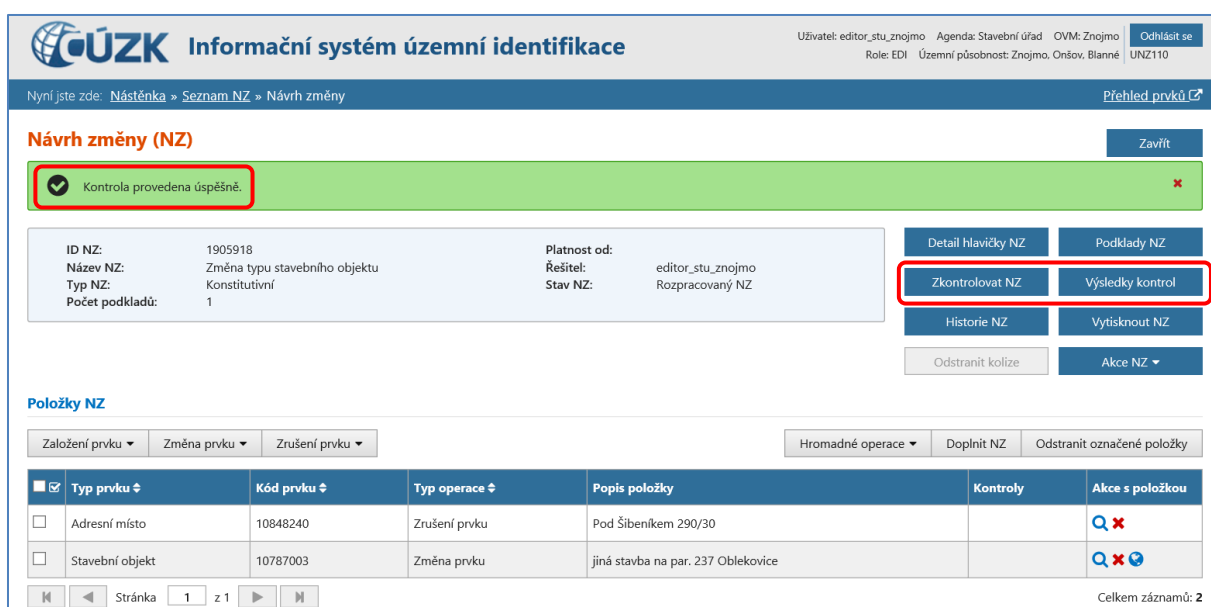
Stránka 1 z 1 Celkem záznamů: 2

Změněný definiční bod se zadá kliknutím na nové místo. A následně uloží tlačítkem *Uložit bod*. Editace v Marushce se ukončí kliknutím na tlačítko *Ukončit*.



## 7) Kontrola Návrhu změny

V detailu NZ klikněte na tlačítko *Zkontrolovat*, pokud NZ neobsahuje žádné chyby, ve stavovém řádku se vypíše hláška, že kontroly proběhly úspěšně. Pokud NZ obsahuje varování, objeví se hláška upozorňující na výskyt varování. Tlačítkem *Výsledky kontrol* otevřete jejich seznam. Skutečnosti, na která varování upozorňují prověřte. NZ s varováními lze schválit. V případě, že NZ obsahuje chyby, objeví se chybová hláška, která upozorňuje na výskyt chyb. V takovém případě klikněte na tlačítko *Výsledky kontrol*, kde se vypíše seznam všech nalezených chyb, které je třeba odstranit a opět spustit kontroly.



**Informační systém územní identifikace**

Uživatel: editor\_stu\_znojmo    Agenda: Stavební úřad    OVM: Znojmo    Odhlásit se  
 Role: EDI    Územní působnost: Znojmo, Onšov, Blanné    UNZ110

Nyní jste zde: [Nástěnka](#) » [Seznam NZ](#) » [Návrh změny](#) [Přehled prvků](#)

### Návrh změny (NZ) Zavřít

✔ Kontrola provedena úspěšně.

ID NZ: 1905918	Platnost od:	Detail hlavičky NZ	Podklady NZ
Název NZ: Změna typu stavebního objektu	Řešitel: editor_stu_znojmo	Zkontrolovat NZ	Výsledky kontrol
Typ NZ: Konstitutivní	Stav NZ: Rozpracovaný NZ	Historie NZ	Vytisknout NZ
Počet podkladů: 1		Odstranit kolize	Akce NZ ▾

#### Položky NZ

Založení prvku ▾    Změna prvku ▾    Zrušení prvku ▾    Hromadné operace ▾    Doplnit NZ    Odstranit označené položky

<input type="checkbox"/>	Typ prvku ↕	Kód prvku ↕	Typ operace ↕	Popis položky	Kontroly	Akce s položkou
<input type="checkbox"/>	Adresní místo	10848240	Zrušení prvku	Pod Šibeníkem 290/30		<a href="#">Q</a> <span style="color: red;">✖</span>
<input type="checkbox"/>	Stavební objekt	10787003	Změna prvku	jiná stavba na par. 237 Oblekovice		<a href="#">Q</a> <span style="color: red;">✖</span> <a href="#">+</a> <a href="#">-</a>

Stránka 1 z 1 Celkem záznamů: 2

## 8) Schválení Návrhu změny

Uživatel v roli Zapisovatel nemá právo návrh změny schválit a potvrdit. Vždy jej musí předat uživateli v roli Schvalovatele, který odpovídá za konečnou kontrolu NZ a jeho schválení.

Uživatel v roli Zapisovatel předá NZ Schvalovateli ke schválení.

Klikněte na tlačítko *Akce NZ* a vyberte možnost *Předat NZ ke schválení* v detailu NZ. Pokud předání proběhne v pořádku, aplikace potvrdí předání hlášením v záhlaví formuláře.

**Informační systém územní identifikace**

Uživatel: editor\_stu\_znojmo   Agenda: Stavební úřad   OVM: Znojmo   Odlhást se  
 Role: EDI   Územní působnost: Znojmo, Onšov, Blanné   UNZ110

Nyní jste zde: [Nástěnka](#) » [Seznam NZ](#) » [Návrh změny](#)
[Přehled prvků](#)

### Návrh změny (NZ)

ID NZ: 1905918   Platnost od: editor\_stu\_znojmo

Název NZ: Změna typu stavebního objektu   Řešitel: editor\_stu\_znojmo

Typ NZ: Konstitutivní   Stav NZ: Rozpracovaný NZ

Počet podkladů: 1

[Zavřít](#)

[Detail hlavičky NZ](#)  
[Zkontrolovat NZ](#)  
[Historie NZ](#)  
[Odstranit kolize](#)

[Podklady NZ](#)  
[Výsledky kontrol](#)  
[Vytisknout NZ](#)  

[Akce NZ](#)  
[Předat NZ ke schválení](#)

### Položky NZ

Založení prvku ▾   Změna prvku ▾   Zrušení prvku ▾

Hromadné operace ▾   Doplnit NZ   Odstranit označené položky

<input type="checkbox"/>	Typ prvku	Kód prvku	Typ operace	Popis položky	Kontroly	Akce s položkou
<input type="checkbox"/>	Adresní místo	10848240	Zrušení prvku	Pod Šibeníkem 290/30		<a href="#">Q</a> <a href="#">X</a>
<input type="checkbox"/>	Stavební objekt	10787003	Změna prvku	jiná stavba na par. 237 Oblekovic		<a href="#">Q</a> <a href="#">X</a> <a href="#">+</a> <a href="#">-</a>

Stránka 1 z 1

Celkem záznamů: 2

Po úspěšném předání ke schválení se v *Seznamu návrhů změn (NZ)*, již Váš NZ nebude zobrazovat. Pokud máte přiděleny i roli Schvalovatele, NZ se v *Seznamu návrhů změn (NZ)* nadále zobrazuje, jeho stav je *NZ ke schválení*.

Po přihlášení do ISÚI jako Schvalovatel na úvodní stránce aplikace (*Nástěnka*) v bloku *Návrhy změn (NZ)* klikněte na odkaz *Všechny NZ*. Na stránce *Seznam návrhů změn (NZ)*, uvidíte návrh změny, který není dosud přiřazen žádnému Schvalovateli. V nabídce *Akce* v řádce příslušného návrhu změny klikněte na nabídku *Převzít NZ*.

**Informační systém územní identifikace**

Uživatel: schvalovatel\_stu\_znojmo   Agenda: Stavební úřad   OVM: Znojmo   Odlhást se  
 Role: SCH   Územní působnost: Znojmo, Onšov, Blanné   UWF100

Nyní jste zde: [Nástěnka](#) » [Seznam NZ](#)
[Přehled prvků](#)

### Seznam návrhů změn (NZ)

**Zobrazit**

[Moje](#)   [Nepřiřazené](#)   [Všechny](#)

ID NZ	Řešitel	Stav	Název	Původ	Akce
1905918		NZ ke schválení	Změna typu stavebního objektu	Zadán editorem	<div style="border: 2px solid red; padding: 2px;"> <a href="#">Q</a> <a href="#">Akce</a>  <a href="#">Převzít NZ</a> </div>

Stránka 1 z 1

V detailu *Návrhu změny (NZ)* si prohlédněte příslušný NZ. V roli Schvalovatele můžete provést kontrolu obdobně jako v roli Zapisovatele. Následně klikněte na tlačítko *Akce NZ*, v detailu NZ, kde vyberte nabídku *Schválit NZ*.

Strana 14/28

**Informační systém územní identifikace**

Uživatel: schvalovatel\_stu\_znojmo    Agenda: Stavební úřad    OVM: Znojmo  
 Role: SCH    Územní působnost: Znojmo, Onšov, Blanné    UNZ110

[Odhlásit se](#)

Nyní jste zde: [Nástěnka](#) » [Seznam NZ](#) » [Návrh změny](#) [Přehled prvků](#)

### Návrh změny (NZ)

ID NZ:	1905918	Platnost od:	
Název NZ:	Změna typu stavebního objektu	Řešitel:	schvalovatel_stu_znojmo
Typ NZ:	Konstitutivní	Stav NZ:	NZ ke schválení
Počet podkladů:	1		

[Zavřít](#)

[Detail hlavičky NZ](#)  
[Zkontrolovat NZ](#)  
[Historie NZ](#)

[Podklady NZ](#)  
[Výsledky kontrol](#)  
[Vytisknout NZ](#)

Akce NZ ▾  
Schválit NZ  
Zamítnout schválení

#### Položky NZ

<input checked="" type="checkbox"/>	Typ prvku	Kód prvku	Typ operace	Popis položky	Kontroly	Akce s položkou
<input type="checkbox"/>	Adresní místo	10848240	Zrušení prvku	Pod Šibeníkem 290/30		🔍
<input type="checkbox"/>	Stavební objekt	10787003	Změna prvku	jiná stavba na par. 237 Oblekovice		🔍🌐

Stránka 1 z 1

Celkem záznamů: 2

Objeví se upozornění, zda opravdu chcete NZ schválit, klikněte na tlačítko *Ano*.

**Potvrzení operace**
✕

Návrh změny bude schválen a předán ke zplnění.  
Pokračovat?

Ano

Ne

Ve stavovém řádku aplikace se zobrazí hláška, která oznamuje, že NZ byl schválen. Stav NZ se změnil na *NZ zplněn v ISUI*.

Výše uvedený popis schválení NZ je popsán pro oddělené role zapisovatele a schvalovatele.

**Důležité upozornění: body 4) a 5) není možné prohodit.**

**Pozn.: Uvedený postup by platil analogicky i pro změnu stavebního objektu s číslem evidenčním na stavební objekt bez č.p./č.ev. S tím rozdílem, že by se při vyhledávání stavebního objektu a adresního místa zadalo číslo evidenční.**

## B) Změna stavebního objektu bez čísla domovního (bez č.p./č.ev.) na stavební objekt s číslem domovním (č.p./č.ev.)

Pokud bylo stavebnímu objektu bez č.p./č.ev. na žádost vlastníka po předložení příslušné dokumentace přiděleno číslo popisné nebo evidenční, pak se tato změna s případnou změnou užívání provede v ISÚI následujícím způsobem.

Před touto změnou musíte provést následující:

[Založení nového návrhu změny](#)

[Přidání podkladu návrhu změny](#)

### 1) Změna stavebního objektu

V detailu návrhu změny zvolte operaci Změna prvku → Stavební objekt.



Otevře se Vám vyhledávací formulář, pomocí něhož si vyberte stavební objekt, který chcete měnit. Pro vyhledání je potřeba zadat k.ú. a číslo parcely a ve filtru zvolit, že chcete hledat podle *Typu stavebního objektu* a do vyhledávacího políčka zadejte *typ 3* (stavební objekty bez č.p./č.ev.). Stiskněte tlačítko *Hledat*.

Vyhledání je také možné provést zadáním jen katastrálního území a parcely. Nastavení filtru v tomto případě není nutné vyplnit.

**Při hledání stavebních objektů bez č.p./č.ev. nikdy nevyplňujte pole *Část obce*. Stavební objekt by se nevyhledal, neboť část obce mají vyplněnou pouze číslované stavební objekty, které jsou v rámci ní evidovány.**

Vyhledaný stavební objekt vyberte kliknutím na odkaz *Vybrat*.



**Vyhledání prvku**
Nové hledání
Zavřít

Typ hledaného prvku: Stavební objekt  Omezovat vyhledávání územím dokumentu: Obec: Znojmo (okres Znojmo)

Okres: Znojmo Obec: Znojmo Městská část/obvod:  Část obce:  Katastrální území: Konice u Znojma Parcela: 1493

Bez městské části/obvodu  Bez parcely

**Filter**

Typ stavebního objektu ▼ rovná se ▼ 3

Třídít podle: část obce, č. dom., kat. území, č. parc... ▼

Vybrat označené Hledat

<input type="checkbox"/>	Kód	Č. dom.	Část obce	MOMC	Způsob využití	Parcela	Katastrální území	Obec	Okres	Akce
<input type="checkbox"/>	47465085				zem.stav.	1493	Konice u Znojma	Znojmo	Znojmo	<span style="color: #0070c0; font-size: 1.2em;">Q</span> <span style="color: green; font-size: 1.2em;">✓</span> <span style="color: blue; font-size: 1.2em;">↻</span> <span style="font-size: 0.8em;">Poslední N...</span> <span style="border: 1px solid #0070c0; padding: 2px 5px; font-size: 0.8em; margin-left: 5px;">Vybrat</span>

Stránka 1 z 1
Celkem záznamů: 1

Vybraný stavební objekt se načte jako položka do návrhu změny.

## 2) Změna stavebního objektu a založení adresního místa

Nyní je potřeba upravit informace o stavebním objektu. Zobrazte si detail stavebního objektu kliknutím na ikonu *lupa*. Pro provádění změn musíte nejprve přepnout formulář do editačního módu pomocí tlačítka *Upravit*.

- Změňte *Typ stavebního objektu* na *budova s číslem popisným/evidenčním* zadejte část obce (případně MOMC).
- Vyplňte pole *Číslo domovní*.
- Pokud *parcela* zůstává stejná, ponechá se. Pokud se parcela mění, vyberte novou parcelu.
- V poslední řadě změňte způsob využití a doplňte všechny TEA (technicko-ekonomické atributy) podle platné dokumentace.

## Změna typu stavebního objektu

### Položka NZ - Stavební objekt

Zavřít  
Upravit  
Uložit změny  
Odstranit kolize ▾

Typ operace:	Změna prvku
Naposledy změnil NZ číslo:	1786993
Datum poslední změny:	25.06.2018
Prvek územní dokumentu:	Obec: Znojmo (okres Znojmo)
Územní situace:	Znojmo (okres Znojmo)

**Aktuální údaje** | Historické údaje | Nesprávnost

Aktuální nesprávnost: ✔

Kód: 94343497

**Typ stavebního objektu:** \* budova s číslem popisným  
Původně: budova bez č.p. /č.ev.

**Část obce:** Konicice ✖  
Původně:

**Číslo domovní:** 180

**Parcela:** \* 209/2, k.ú. Konicice u Znojma ✖  
Původně: 209/2

**Datum dokončení:** 📅

**Způsob využití:** \* rodinný dům  
Původně: garáž

**Zastavěná plocha [m<sup>2</sup>]:** 30  
Nezjištěno   
Původně: 30

**Podlahová plocha [m<sup>2</sup>]:** 185  
Nezjištěno   
Původně:

**Definiční bod:** Y: - X: -  
Původně: Y: 645136,93 X: 1196150,39

**Obestavěný prostor [m<sup>3</sup>]:** 500  
Nezjištěno   
Původně:

**Počet podlaží:** 2  
Nezjištěno   
Původně: 1

**Počet bytů:** 0  
Bez bytů   
Nezjištěno   
Původně: 0

**Výtah:** Bez výtahu  
Původně: Bez výtahu

**Druh konstrukce:** Cihly, tvárnice  
Původně: Nezjištěno

**Způsob vytápění:** Jiné (i bez topení)  
Původně: Jiné (i bez topení)

**Přípojka vodovodu:** Bez vodovodu  
Původně: Bez vodovodu

**Přípojka kanalizační sítě:** Bez kanalizace a jímky  
Původně: Bez kanalizace a jímky

**Přípojka plynu:** Bez plynu  
Původně: Bez plynu

**Počet vchodů:** Nedefinováno ➤  
Původně: Nedefinováno

**Datum odstranění:** 📅  
Původně:

Změny uložíte kliknutím na tlačítko *Uložit změny*.

Jestliže dochází ke změně definičního bodu stavebního objektu, postupujte podle [Změna definičního bodu stavebního objektu](#).

Protože se původně jednalo o stavební objekt bez čísla domovního (bez č.p./č.ev.), nemohl mít přiděleno adresní místo (adresu), je tedy potřeba k tomuto stavebnímu objektu založit nové adresní místo a navázat ho na příslušný stavební objekt.

Při uložení změn v detailu stavebního objektu se zobrazí dialogové okno, které vám nabízí automatické vytvoření adresního místa.

**Položka NZ - Stavební objekt**
Zavřít

✓ Položka NZ byla úspěšně uložena.

Typ operace: Změna prvku	Upravit
Naposledy změnil NZ číslo: 01.07.2011	<b>Uložit změny</b>
Datum poslední změny: 01.07.2011	Odstranit kolize ▾
Prvek území dokumentu: Území obce, území vojenského újezdu: Znojmo (okres Znojmo)	
Územní situace: Znojmo (okres Znojmo)	

Aktuální údaje
Historické údaje
Nesprávnost

**Aktuální nesprávnost:** ✓

Kód: 47465085

Typ stavebního objektu: \* budova s číslem popisným  
Původně: budova bez č.p. /č.ev.

Část obce: Konice (Znojmo)  
Původně:

Číslo domovní: 180  
Původně:

Parcela: \* 1493 (Konice u Znojma) [ikon]  
Původně: 1493

Datum dokončení: 09.05.2002 [ikon]  
Původně:

Způsob využití: \* rodinný dům  
Původně: zemědělská stavba

Zastavěná plocha [m<sup>2</sup>]: 180  
Původně:

Podlahová plocha [m<sup>2</sup>]: 165  
Původně:

Definiční bod: Y: 644640,59 X: 1196661,87  
Původně: Y: 644640,59 X: 1196661,87

Výťah: Bez výťahu ▾  
Původně:

Druh konstrukce: Cihly, tvárnice ▾  
Původně:

Způsob vytápění: Centrální domovní ▾  
Původně:

Přípojka vodovodu: S vodovodem ▾  
Původně:

Přípojka kanalizační sítě: Připoj na kanalizační síť ▾  
Původně:

Přípojka plynu: Bez plynu ▾  
Původně:

Počet vchodů: Nedefinováno ▸  
Původně: Nedefinováno

Datum odstranění: [ikon]  
Původně:

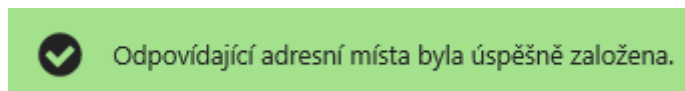
**Automatizované založení adresního místa**
✕

Vzniká SO s číslem domovním. Chcete automatizovaně založit odpovídající adresní místo? Zkontrolujte údaje vyplněné u AM.

Ano
Ne

Uživatel má v tomto kroku možnost se rozhodnout, zda souhlasí s automatickým vytvořením adresního místa.

- a) Pokud zvolíte **ANO**, je systémem vytvořeno adresní místo, které má v detailu již nastaveno nadřazený změněný stavební objekt (jsou vyplněna pole Stavební objekt a Číslo domovní). Založení adresního místa (adresních míst) je oznámeno systémovým hlášením.



Tlačítkem *Zavřít* se pak dostanete zpět do detailu NZ (obrazovka UNZ110), kde v *Položkách NZ* máte zobrazen stavební objekt ve změně prvku a adresní místo v založení.

## Změna typu stavebního objektu

### Návrh změny (NZ)

ID NZ: 1905918  
 Název NZ: Změna typu stavebního objektu  
 Typ NZ: Konstitutivní  
 Počet podkladů: 1

Platnost od:  
 Řešitel: editor\_stu\_znojmo  
 Stav NZ: Rozpracovaný NZ

Zavřít

Detail hlavičky NZ

Zkontrolovat NZ

Historie NZ

Odstranit kolize

Podklady NZ

Výsledky kontrol

Vytisknout NZ

Akce NZ ▼

### Položky NZ

Založení prvku ▼

Změna prvku ▼

Zrušení prvku ▼

Hromadné operace ▼

Doplnit NZ

Odstranit označené položky

<input type="checkbox"/>	Typ prvku	Kód prvku	Typ operace	Popis položky	Kontroly	Akce s položkou
<input type="checkbox"/>	Adresní místo	78952174	Založení prvku	180, Konice, Znojmo		
<input type="checkbox"/>	Stavební objekt	47465085	Změna prvku	Konice č.p. 180, Znojmo		

Stránka 1 z 1

Celkem záznamů: 2

Zakládané adresní místo je třeba zkontrolovat a doplnit chybějící údaje:

- **Ulici** (pokud AM má obsahovat údaj o ulici)
- **Číslo orientační** (pokud AM má obsahovat údaj o č.or., případně znak)
- **Definiční bod**, [viz kapitola 3](#)

Pomocí ikony lupa se dostanete do detailu adresního místa, kde je možné doplnit ulici a číslo orientační:

### Položka NZ - Adresní místo

Typ operace: Založení prvku

Naposledy změnil NZ číslo:

Datum poslední změny:

Prvek území dokumentu: Území obce, území vojenského újezdu: Znojmo (okres Znojmo)

Územní situace:

Zavřít

Upravit

Uložit změny

Odstranit kolize ▼

Editace

Aktuální nesprávnost: ✔

Kód: 78952174

Stavební objekt: \* č.p. 180

Číslo domovní: \* 180

Ulice: Cihlářská

Číslo orientační: 12

Posta:

Volební okrsek:

Typ definičního bodu	Souřadnice Y	Souřadnice X
Žádná data		

- b) V případě, že si zvolíte při změně na číslovaný stavební objekt možnost **NE** - nevytvářet automaticky adresní místo systémem, nebo potřebujete ke stavebnímu objektu založit další adresní místo/a, musíte přejít k založení adresního místa/adresních míst manuálně.

V detailu návrhu změny zvolte operaci Založení prvku → Adresní místo.

Informační systém územní identifikace

Uživatel: editor\_stu\_znojmo    Agenda: Stavební úřad    OVM: Znojmo    Odhlásit se  
 Role: EDI    Územní působnost: Znojmo, Onšov, Blanné    UNZ110

Nyní jste zde: [Nástěnka](#) » [Seznam NZ](#) » [Návrh změny](#) [Přehled prvků](#)

### Návrh změny (NZ)

ID NZ: 1905918    Platnost od:   
 Název NZ: Změna typu stavebního objektu    Řešitel: editor\_stu\_znojmo  
 Typ NZ: Konstitutivní    Stav NZ: Rozpracovaný NZ  
 Počet podkladů: 1

Zavřít
Detail hlavičky NZ
Podklady NZ
Zkontrolovat NZ
Výsledky kontrol
Historie NZ
Vytisknout NZ
Odstranit kolize
Akce NZ ▾

#### Položky NZ

Založení prvku ▾
Změna prvku ▾
Zrušení prvku ▾

Hromadné operace ▾
Doplnit NZ
Odstranit označené položky

	Stavební objekt	Kód prvku	Typ operace	Popis položky	Kontroly	Akce s položkou
<input type="checkbox"/>	Stavební objekt	47465085	Změna prvku	Konice č.p. 180, Znojmo		<span style="font-size: 0.7em; color: #007bff;">🔍</span> <span style="font-size: 0.7em; color: #dc3545;">✖</span> <span style="font-size: 0.7em; color: #007bff;">🔄</span>

Stránka 1 z 1
Celkem záznamů: 1

Otevře se vám formulář pro zadání Adresního místa. Vedle pole *Stavební objekt* klikněte na tlačítko pro výběr a ve vyhledávacím formuláři vyhledejte a vyberte změněný stavební objekt (zadáním části obce a čísla (č.p./č.ev.)). Stavební objekt se načte do formuláře, dále vyplňte další potřebné údaje: v našem případě jsou pojmenovány ulice a bylo přiděleno číslo orientační.

### Položka NZ - Adresní místo

Zavřít

Typ operace: Založení prvku

Naposledy změnil NZ číslo:

Datum poslední změny:

Prvek území dokumentu: Území obce, území vojenského újezdu: Znojmo (okres Znojmo)

Územní situace:

Upravit
Uložit změny
Odstranit kolize ▾

Editace

Aktuální nesprávnost: ✔

Kód: 78952174

Stavební objekt: č.p. 180 🔍

Číslo domovní: 180

Ulice: Cihlářská 🔍 ✖

Číslo orientační: 12

Pošta:   🔍

Volební okrsek:   🔍

Typ definičního bodu	Souřadnice Y	Souřadnice X
Žádná data		

Tlačítkem *Uložit změny* uložte provedené změny a zavřete tlačítkem *Zavřít*. Nyní máte v návrhu změny dvě položky.

**Informační systém územní identifikace**

Uživatel: editor\_stu\_znojmo    Agenda: Stavební úřad    OVM: Znojmo    [Odhlásit se](#)  
 Role: EDI    Územní působnost: Znojmo, Onšov, Bláně    UNZ110

Nyní jste zde: [Nástěnka](#) » [Seznam NZ](#) » [Návrh změny](#)
[Přehled prvků](#)

### Návrh změny (NZ)

ID NZ: 1905918      Platnost od:

Název NZ: Změna typu stavebního objektu      Řešitel: editor\_stu\_znojmo

Typ NZ: Konstitutivní      Stav NZ: Rozpracovaný NZ

Počet podkladů: 1

[Zavít](#)

[Detail hlavičky NZ](#)

[Podklady NZ](#)

[Zkontrolovat NZ](#)

[Výsledky kontrol](#)

[Historie NZ](#)

[Vytisknout NZ](#)

[Odstranit kolize](#)

[Akce NZ](#)

### Položky NZ

Založení prvku ▾    Změna prvku ▾    Zrušení prvku ▾

Hromadné operace ▾    Doplnit NZ    Odstranit označené položky

<input type="checkbox"/>	Typ prvku ↕	Kód prvku ↕	Typ operace ↕	Popis položky	Kontroly	Akce s položkou
<input type="checkbox"/>	Adresní místo	78952191	Založení prvku	Cihlářská 180/12, Konice, Znojmo		🔍 ✖ 🔄
<input type="checkbox"/>	Stavební objekt	47465085	Změna prvku	Konice č.p. 180, Znojmo		🔍 ✖ 🔄

Stránka 1 z 1
Celkem záznamů: 2

## 3) Zadání definičního bodu adresního místa

V příslušném řádku kliknutím na ikonu *zeměkoule* otevřete Marushku pro editaci definičního bodu.

Nový bod zadejte kliknutím do mapy. A následně uložte tlačítkem *Uložit bod*. Editaci v Marushce ukončete kliknutím na tlačítko *Ukončit*.

**Editace definičního bodu v Marushka**
🔍 ✖

Přehledka
Katastrální mapa
Katastrální mapa + ortofoto

**Vytvoření definičního bodu AM**

**Bod určen klikem do mapy**

Y: 644639.02    X: 1196655.80

— Další možné typy —

**Přístup pro hasiče:**

Y:     X:

**Přístup pro záchrannou službu:**

Y:     X:

Uložit body
Ukončit

Vrstvy

Legenda

1:250

DB

**Definiční body přístupu pro hasiče a záchrannou službu se zadávají pouze tehdy, pokud se liší od základního definičního bodu adresního místa (např. vjezdy do velkých průmyslových areálů, apod.)! Jinak se ponechávají nevyplněné.**

Pro úspěšné dokončení celého procesu postupujte dále podle bodů [Kontrola Návrhu změny](#) a [Schválení Návrhu změny](#).

**Pozn.: Uvedený postup by platil analogicky i pro změnu stavebního objektu bez čísla domovního (bez č.p./č.ev.) na stavební objekt s číslem evidenčním.**

## C) Změna stavebního objektu s číslem popisným na stavební objekt s číslem evidenčním

Pokud bylo stavebnímu objektu odebráno číslo popisné a zároveň přiděleno číslo evidenční, pak se změna v ISÚI provede následujícím způsobem.

Před touto změnou musíte provést následující:

[Založení nového návrhu změny](#)

[Přidání podkladu návrhu změny](#)

### 1) Změna stavebního objektu

V detailu návrhu změny zvolte operaci Změna prvku → Stavební objekt.

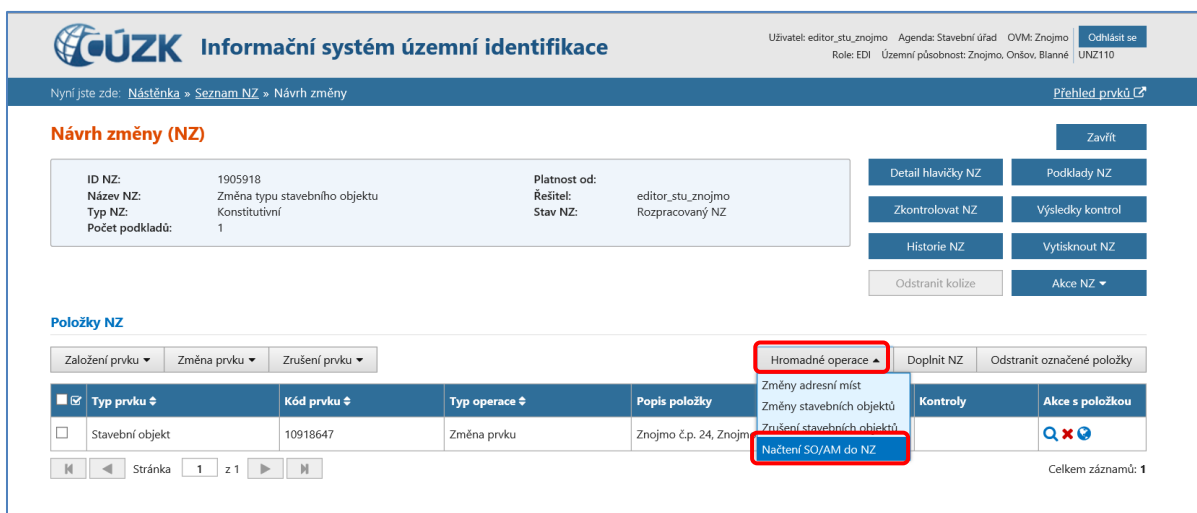
Vyhledávací formulář vyplňte podle formuláře uvedeného v postupu [Změna stavebního objektu](#).

### 2) Změna adresního místa

V detailu návrhu změny zvolte operaci Změna prvku → Adresní místo.

Vyhledávací formulář vyplňte podle formuláře uvedeného v postupu [Zrušení adresního místa](#).

Nebo můžete použít funkci Hromadné operace v detailu NZ, kde zvolíte možnost Načtení SO/AM do NZ.



**Informační systém územní identifikace**

Uživatel: editor\_stu\_znojmo | Agenda: Stavební úřad | OVM: Znojmo | Odhlásit se  
Role: EDI | Územní působnost: Znojmo, Ohňov, Blanné | UNZ110

Nyní jste zde: [Nástěnka](#) » [Seznam NZ](#) » [Návrh změny](#) [Přehled prvků](#)

#### Návrh změny (NZ)

**Zavřít**

ID NZ:	1905918	Platnost od:	
Název NZ:	Změna typu stavebního objektu	Řešitel:	editor_stu_znojmo
Typ NZ:	Konstitutivní	Stav NZ:	Rozpracovaný NZ
Počet podkladů:	1		

**Detail hlavičky NZ** | **Podklady NZ**  
**Zkontrolovat NZ** | **Výsledky kontrol**  
**Historie NZ** | **Vytisknout NZ**  
**Odstranit kolize** | **Akce NZ**

#### Položky NZ

Založení prvku | Změna prvku | Zrušení prvku

**Hromadné operace** | **Doplnit NZ** | **Odstranit označené položky**

<input checked="" type="checkbox"/>	Typ prvku	Kód prvku	Typ operace	Popis položky	Kontroly	Akce s položkou
<input type="checkbox"/>	Stavební objekt	10918647	Změna prvku	Znojmo č.p. 24, Znojmo		

Stránka 1 z 1 Celkem záznamů: 1

Do NZ se vám načte příslušné adresní místo do změny prvku.



**Informační systém územní identifikace**

Uživatel: editor\_stu\_znojmo    Agenda: Stavební úřad    OVM: Znojmo    Odhlásit se  
 Role: EDI    Územní působnost: Znojmo, Oršov, Blanné    UNZ110

Nyní jste zde: [Nástěnka](#) » [Seznam NZ](#) » [Návrh změny](#) [Přehled prvků](#)

**Návrh změny (NZ)**
Zavřít

✓ Akce proběhla úspěšně. Počet vložených prvků do NZ: 1.

ID NZ: 1905918

Název NZ: Změna typu stavebního objektu

Typ NZ: Konstitutivní

Počet podkladů: 1

Platnost od: editor\_stu\_znojmo

Řešitel: Rozpracovaný NZ

Stav NZ:

Detail hlavičky NZ

Podklady NZ

Zkontrolovat NZ

Výsledky kontrol

Historie NZ

Vytisknout NZ

Odstranit kolize

Akce NZ ▾

**Položky NZ**

Založení prvku ▾    Změna prvku ▾    Zrušení prvku ▾
Hromadné operace ▾    Doplnit NZ    Odstranit označené položky

<input checked="" type="checkbox"/>	Typ prvku ↕	Kód prvku ↕	Typ operace ↕	Popis položky	Kontroly	Akce s položkou
<input type="checkbox"/>	Adresní místo	10981225	Změna prvku	Zelenáfská 24/9f, Znojmo		<a href="#">Q</a> <a href="#">X</a> <a href="#">+</a>
<input type="checkbox"/>	Stavební objekt	10918647	Změna prvku	Znojmo č.p. 24, Znojmo		<a href="#">Q</a> <a href="#">X</a> <a href="#">+</a>

Stránka 1 z 1
Celkem záznamů: 2

### 3) Změna údajů o stavebním objektu

Nyní je potřeba upravit informace o stavebním objektu. Zobrazte si detail stavebního objektu kliknutím na ikonu *lupa*.

**Návrh změny (NZ)**
Zavřít

ID NZ: 1905918

Název NZ: Změna typu stavebního objektu

Typ NZ: Konstitutivní

Počet podkladů: 1

Platnost od: editor\_stu\_znojmo

Řešitel: Rozpracovaný NZ

Stav NZ:

Detail hlavičky NZ

Podklady NZ

Zkontrolovat NZ

Výsledky kontrol

Historie NZ

Vytisknout NZ

Odstranit kolize

Akce NZ ▾

**Položky NZ**

Založení prvku ▾    Změna prvku ▾    Zrušení prvku ▾
Hromadné operace ▾    Doplnit NZ    Odstranit označené položky

<input checked="" type="checkbox"/>	Typ prvku ↕	Kód prvku ↕	Typ operace ↕	Popis položky	Kontroly	Akce s položkou
<input type="checkbox"/>	Adresní místo	10981225	Změna prvku	Zelenáfská 24/9f, Znojmo		<a href="#">Q</a> <a href="#">X</a> <a href="#">+</a>
<input type="checkbox"/>	Stavební objekt	10918647	Změna prvku	Znojmo č.p. 24, Znojmo		<a href="#">Q</a> <a href="#">X</a> <a href="#">+</a>

Stránka 1 z 1
Celkem záznamů: 2

Pro provádění změn musíte nejprve přepnout formulář do editačního módu pomocí tlačítka *Upravit*.

- Změňte *Typ stavebního objektu* na *Budova s číslem evidenčním*.
- Do pole *Číslo domovní* zadejte nové evidenční číslo.
- Pokud *parcela* zůstává stejná, ponechá se. Pokud se parcela mění, vyberte novou parcelu.
- Změňte způsob využití stavebního objektu a doplňte, případně změňte TEA (technicko-ekonomické atributy) podle platné dokumentace.

### Položka NZ - Stavební objekt

Zavřít  
Upravit  
Uložit změny  
Odstranit kolize ▾

Typ operace: Změna prvku Naposledy změnil NZ číslo: 2447454 Datum poslední změny: 15.03.2021 Prvek území dokumentu: Obec: Znojmo (okres Znojmo) Územní situace: Znojmo (okres Znojmo)	
---	--

**Aktuální údaje** | Historické údaje | Nesprávnost

Aktuální nesprávnost: ✔

Kód: 10918647

Typ stavebního objektu: \* budova s číslem evidenčním  
Původně: budova s číslem popisným

Část obce: Znojmo (Znojmo) ✖  
Původně: Znojmo

Číslo domovní: 625d ✖  
Původně: 24

Parcela: \* 34, k.ú. Znojmo-město ✖  
Původně: 34

Datum dokončení: 28.11.1996 📅  
Nezjištěno  
Původně: 28.11.1996

Způsob využití: \* stavba občanského vybavení  
Původně: stavba občanského vybavení

Zastavěná plocha [m<sup>2</sup>]:   
Nezjištěno  
Původně:

Podlahová plocha [m<sup>2</sup>]:   
Nezji objekt k bydlení  
Půvo Původně: objekt k bydlení

Obestavěný prostor [m<sup>3</sup>]:   
Nezjištěno  
Původně:

Počet podlaží: 3  
Nezjištěno  
Původně: 3

Počet bytů: 4  
Bez bytů  
Nezjištěno  
Původně: 4

Výtah: Bez výtahu  
Původně: Bez výtahu

Druh konstrukce: Kámen, cihly, tvárnice  
Původně: Kámen, cihly, tvárnice

Způsob vytápění: Nezjištěno  
Původně: Nezjištěno

Přípojka vodovodu: S vodovodem  
Původně: S vodovodem

Přípojka kanalizační sítě: Přípoj na kanalizační síť  
Původně: Přípoj na kanalizační síť

Přípojka plynu: Plyn z veřejné sítě  
Původně: Plyn z veřejné sítě

Počet vchodů: Nedefinováno ➤  
Původně: Nedefinováno

Datum odstranění:  📅  
Původně:

Definiční bod: Y: - X: -  
Původně: Y: 643055,46 X: 1193761,91

Změny uložte kliknutím na tlačítko *Uložit změny*.

Pokud dochází ke změně definičního bodu stavebního objektu, je potřeba provést změnu, postup [Změna definičního bodu stavebního objektu](#).

## 4) Změna adresního místa

Nyní je potřeba upravit informace o adresním místě. Zobrazte si detail adresního místa kliknutím na ikonu lupy. V detailu adresního místa musíte nejprve přepnout formulář do editačního módu pomocí tlačítka *Upravit*.

V políčku *Stavební objekt* se již zobrazuje nový stavební objekt a také v poli *Číslo domovní*, je vyplněná hodnota převzata ze stavebního objektu. V případě, že má nový stavební objekt jedno adresní místo (jedno číslo domovní), pak je formulář již správně vyplněný bez Vašeho zásahu – přesto je nutné kliknout na tlačítko *Upravit* a poté *Uložit změny*.

## Změna typu stavebního objektu

Pokud má stavební objekt více adresních míst, je potřeba v poli *Číslo domovní* vybrat z nabídky (šipka na konci řádku) to číslo, které má být přiřazené právě editovanému adresnímu místu.

Pokud se u adresního místa mění ulice nebo orientační číslo, je potřeba tyto údaje změnit.

Provedené změny uložte tlačítkem *Uložit změny*.

**Položka NZ - Adresní místo**
Zavřít

Typ operace:	Změna prvku
Naposledy změnil NZ číslo:	1905098
Datum poslední změny:	28.02.2019
Prvek územní dokumentu:	Území obce, území vojenského újezdu: Znojmo (okres Znojmo)
Územní situace:	Znojmo (Znojmo)

Upravit

Uložit změny

Odstranit kolize ▾

Aktuální údaje

Historické údaje

Nesprávnost

Aktuální nesprávnost: ✔

Kód: 10981225

Stavební objekt: \* č.ev. 6250 ☰

Původně: č.ev. 6250

Číslo domovní: \* 6250 ▾

Původně: 24

Ulice: Zelenářská ☰ ✕

Původně: Zelenářská

Číslo orientační: 9f ▭

Původně: 9

Pošta: 66902 (Znojmo 2) ☰

Původně: Znojmo 2

Volební okrsek: 18 ▭

Typ definičního bodu	Souřadnice Y	Souřadnice X
Adresní bod	643055,48	1193761,91

Pokud dochází ke změně definičního bodu adresního místa je potřeba provést změnu analogicky, jako v postupu při [Změna definičního bodu stavebního objektu](#).

Pro úspěšné dokončení celého procesu postupujte dále podle bodů [Kontrola Návrhu změny](#) a [Schválení Návrhu změny](#).

**Důležité upozornění: body 2) a 3) není možné prohodit.**

**Pozn.: Uvedený postup by platil analogicky i pro změnu stavebního objektu s číslem evidenčním na stavební objekt s číslem popisným. S tím rozdílem, že by se při vyhledávání stavebního objektu a adresního místa zadalo číslo evidenční.**

### Uživatelská podpora ČÚZK

Podrobnější informace o ISÚI/RÚIAN a uživatelské postupy pro práci v ISÚI jsou k dispozici na webových stránkách RÚIAN <https://ruian.cuzk.cz>.

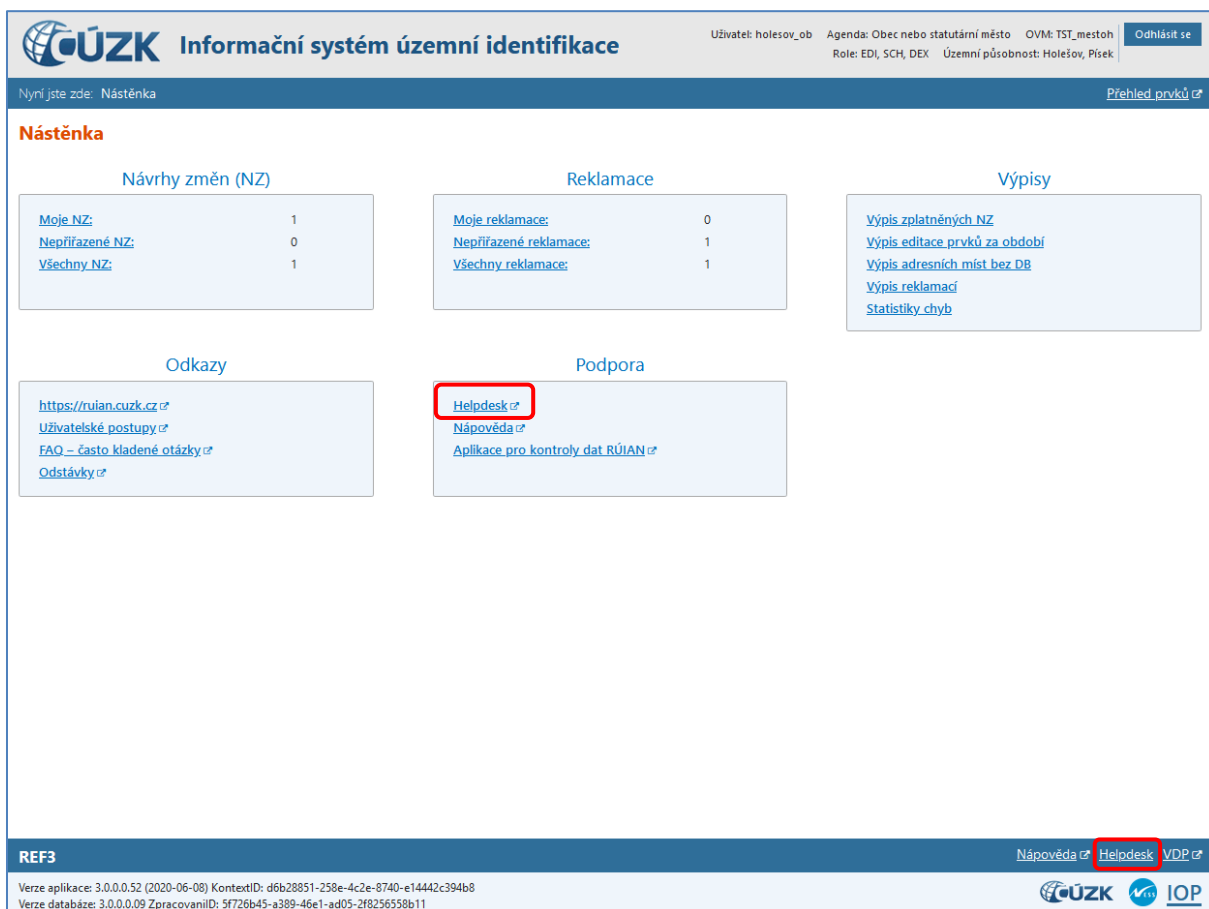
V případě, že potřebné informace a odpovědi na Vaše otázky nenaleznete, můžete se obrátit na podporu ČÚZK:

- Telefon: 284 044 455
- [Kontaktní formulář Helpdesk](#)

Konkrétní dotaz můžete zapsat do Helpdesku také prostřednictvím aplikace ISÚI, kde je potřeba vyplnit Váš kontaktní email, aby odpověď nebyla odeslána pouze na podatelnu.

**Při zasilání dotazu uvádějte prosím i konkrétní informace o daném problému, může se tak významně zkrátit doba řešení Vašeho požadavku.**

Helpdesk z ISÚI:



**ČÚZK** Informační systém územní identifikace

Uživatel: holesov\_ob    Agenda: Obec nebo statutární město    OVM: TST\_mestoh    [Odhlásit se](#)  
Role: EDI, SCH, DEK    Územní působnost: Holešov, Písek

Nyní jste zde: [Nástěnka](#)    [Přehled prvků](#)

### Nástěnka

Návrhy změn (NZ)		Reklamacie		Výpisy	
<a href="#">Moje NZ:</a>	1	<a href="#">Moje reklamacie:</a>	0	<a href="#">Výpis zplatněných NZ</a>	
<a href="#">Nepřifázené NZ:</a>	0	<a href="#">Nepřifázené reklamacie:</a>	1	<a href="#">Výpis editace prvků za období</a>	
<a href="#">Všechny NZ:</a>	1	<a href="#">Všechny reklamacie:</a>	1	<a href="#">Výpis adresních míst bez DB</a>	
				<a href="#">Výpis reklamací</a>	
				<a href="#">Statistiky chyb</a>	

Odkazy	Podpora
<a href="https://ruian.cuzk.cz">https://ruian.cuzk.cz</a>	<a href="#">Helpdesk</a>
<a href="#">Uživatelské postupy</a>	<a href="#">Nápověda</a>
<a href="#">FAQ – často kladené otázky</a>	<a href="#">Aplikace pro kontroly dat RÚIAN</a>
<a href="#">Odstávky</a>	

REF3    [Nápověda](#)    [Helpdesk](#)    [VDP](#)

Verze aplikace: 3.0.0.0.52 (2020-06-08) KontextID: d6b28851-258e-4c2e-8740-e14442c394b8  
Verze databáze: 3.0.0.0.09 ZpracovaniID: 5f726b45-a389-46e1-ad05-2f8256558b11

