

Výpis editace prvků za období

Tabulka úprav:

Verze dokumentu	Popis změn	Datum vydání
1.0	Nový dokument	26. 6. 2018
2.0	Aktualizace dokumentu na základě nového uživatelského rozhraní ISÚI	3. 5. 2019
3.0	Aktualizace na základě změn v dodávce RÚIAN 3.0	21. 7. 2020

Obsah

Obsah.....	2
1. Úvod	3
2. Základní popis funkce	3
2.1 Export zvolené sestavy	5
2.1.1 PDF výstup.....	6
2.1.2 CSV výstup.....	6
3. Výpis editace prvků pro agendu OBEC	7
3.1 Příklad: Editace stavebního úřadu ve vaší obci	8
3.2 Příklad: Editace vaší obce v rámci VPS.....	10
4. Výpis editace prvků pro agendu STAVEBNÍ ÚŘAD.....	11
4.1 Příklad: Editace vybrané obce z územní působnosti mého StÚ	12
4.2 Příklad: Editace jiných StÚ v územní působnosti mého StÚ	14
5. Výpis editace prvků pro agendu speciálního StÚ	15
6. Výpis editace prvků pro agendu VOLEBNÍ OKRSKY	16
7. Uživatelská podpora ČÚZK	18

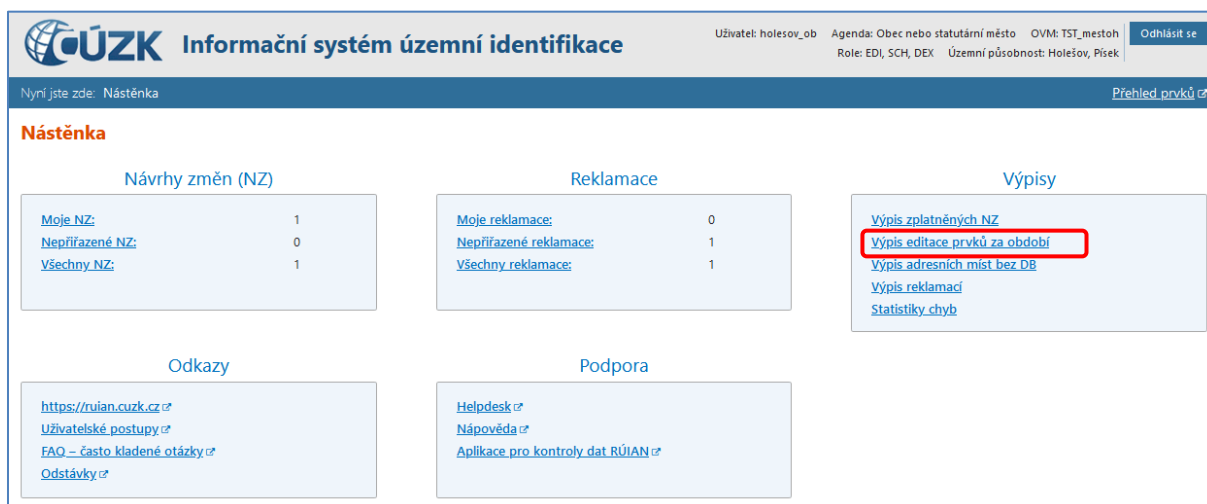
1. Úvod

Cílem tohoto dokumentu je popsat možnosti dané funkce včetně uvedení praktických příkladů jejího použití pro uživatele ISÚI.

Výpis editace prvků umožňuje editorům vyhledat a následně vyexportovat ve formátu PDF nebo CSV seznam prvků, které byly v určitém období ve zvoleném území editovány. Možnosti výpisu editovaných prvků se liší na základě toho, pod jakou agendou je uživatel přihlášen.

2. Základní popis funkce

Po přihlášení do ISÚI je funkce přístupná na úvodní straně (*Nástěnka*) pod odkazem *Výpis editace prvků za období* v bloku *Výpisy*. Otevře se nová obrazovka, která je již odlišná na základě agendy, pod kterou je daný uživatel přihlášen.

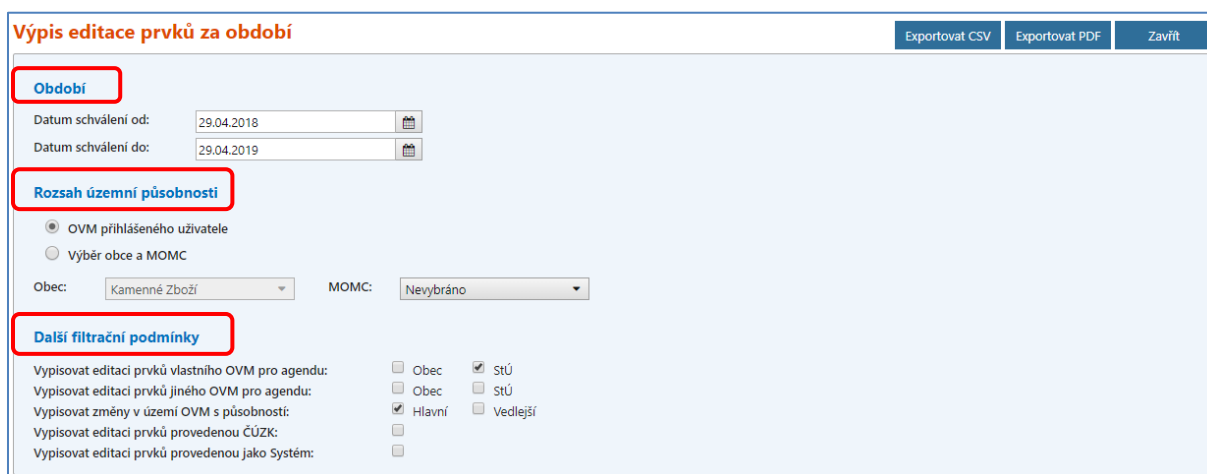


The screenshot shows the ISÚI dashboard with the following sections:

- Nástěnka** (Dashboard)
 - Návrhy změn (NZ)**
 - Moje NZ: 1
 - Nepřijížené NZ: 0
 - Všechny NZ: 1
 - Reklamáce**
 - Moje reklamáce: 0
 - Nepřijížené reklamáce: 1
 - Všechny reklamáce: 1
 - Výpisy**
 - Výpis zplacených NZ
 - Výpis editace prvků za období** (highlighted with a red box)
 - Výpis adresních míst bez DB
 - Výpis reklamací
 - Statistiky chyb
- Odkazy**
 - <https://ruian.cuzk.cz>
 - [Uživatelské postupy](#)
 - [FAQ – často kladené otázky](#)
 - [Odstávky](#)
- Podpora**
 - [Helpdesk](#)
 - [Nápověda](#)
 - [Apkace pro kontroly dat RÚIAN](#)

Obrázek 1: Nástěnka ISÚI s vyznačeným odkazem na Výpis editace prvků za období

Výběr parametrů pro konkrétní výpis je obecně rozdělen do 3 bloků (v určitých agendách jsou některé bloky skryty): *Období*, *Rozsah územní působnosti*, *Další filtrační podmínky*.



Obrázek 2: Náhled na obrazovku Výpis editace prvků při přihlášení pod agendou StÚ

V bloku **Období** je potřeba zvolit časový rozsah, ze kterého mají být editované prvky vypsány. Datem editace je považováno datum schválení příslušného návrhu změny (NZ).

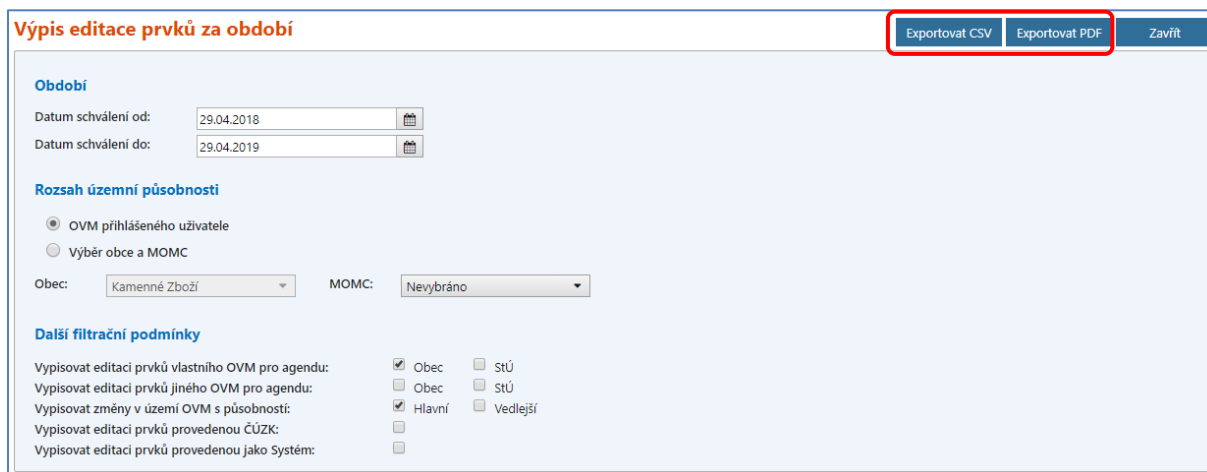
Období není možné zvolit delší, než jeden rok (rozdíl mezi datem schválení „od“ a „do“ nesmí být větší než jeden rok), aby nedocházelo k přetěžování systému vytvářením nadměrně velkých souborů.

Rozsah územní působnosti obecně určuje území, ze kterého budou editované prvky vypsány. Vždy je primárně zvolena možnost *OVM přihlášeného uživatele*, což znamená, že ve výpisu budou zahrnuty prvky z celého území, na které má dané OVM a agenda nastavenou územní působnost. U některých agend je jako druhá možnost výběr území konkrétní obce/MOMC.

Další filtrační podmínky umožňuje volbu agendy nebo zahrnutí editace provedené ČÚZK, případně editace provedené automaticky Systémem. Tyto filtrační podmínky se liší podle agendy přihlášeného uživatele. Počet zatržených polí není omezen, ale působnost hlavní/vedlejší zadána být musí.

2.1 Export zvolené sestavy

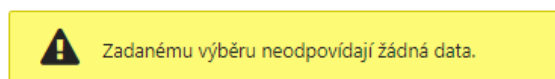
Různými kombinacemi zvolených možností a podmínek je určen obsah výsledného výpisu, který je možné následně vyexportovat prostřednictvím tlačítka **Exportovat CSV** (otevření/uložení sestavy ve formátu CSV) nebo **Exportovat PDF** (ve formátu PDF).



Obrázek 3: Obrazovka Výpis editace prvků za období s vyznačenými možnostmi exportu sestav.

Pokud pro požadované období a další zvolené podmínky neexistuje žádná editace prvků, pak v případě možnosti **Exportovat PDF** dojde k exportu prázdného souboru PDF s uvedenou informací „Počet editovaných prvků v sestavě je 0“.

V případě volby **Exportovat CSV** se zobrazí systémová chybová hláška:



2.1.1 PDF výstup

PDF soubor obsahuje záhlaví (A), kde jsou informace o přihlášeném uživateli, který výpis vyhotovil. Dále jsou v souboru uvedeny zadané podmínky (B) a seznam všech odpovídajících editovaných prvků (C) včetně OVM, agendy, čísla NZ a uživatelského jména editora i schvalovatele, který změnu provedl.

Seznam prvků je řazen od nejnovějších editací po nejstarší a prvky jsou navíc seskupeny podle OVM, které editaci provádělo.

Na konci sestavy je uveden celkový počet obsažených prvků.

Uživatel: editor_obec_svetlahora	Agenda: OBEC	OMV: SVETHORA	A
Role: EDI	Územní působnost: OB Rudná pod Pradědem, OB Světlá Hora, OB Čaková		

Výpis editace prvků za období

Datum schválení od: 01.01.2016 do: 31.12.2016
 Územní působnost přihlášeného uživatele
 Vypisovat editaci prvků jiného OVM pro agendu StÚ
 Vypisovat změny v území OVM s hlavní působností

B

Kód OVM: BRUNTAL	Agenda: StÚ	Číslo NZ: 1197600	C
Schvalovatel: stavebni_7920167	Datum schválení: 30.11.2016	Zapisovatel: stavebni_7920167	
Stavební objekt 87584107 Vznik zemědělská stavba na par. st. 118 Podlesí pod Pradědem			
Kód OVM: BRUNTAL	Agenda: StÚ	Číslo NZ: 1186095	C
Schvalovatel: stavebni_7920167	Datum schválení: 29.11.2016	Zapisovatel: stavebni_7920167	
Stavební objekt 87466660 Vznik garáž na par. st. 754 Světlá ve Slezsku			
Kód OVM: BRUNTAL	Agenda: StÚ	Číslo NZ: 1157749	C
Schvalovatel: stavebni_7920167	Datum schválení: 10.11.2016	Zapisovatel: stavebni_7920167	
Stavební objekt 13937332 Změna Světlá č.p. 303, Světlá Hora			

Obrázek 4: Ukázka PDF exportu Výpisu editace prvků za období

2.1.2 CSV výstup

CSV výstup obsahuje tabulkovou sestavu, ve které jsou sloupce jednoznačně popsány. Tento formát umožňuje zobrazení dat v Excelu a následně jejich další filtrování či zpracování.

KodOMV	Agenda	CisloNZ	Schvalovatel	DatumSchvaleni	Zapisovatel	NazevPrvku	KodPrvku	DruhZmeny	PopisPrvku
BRUNTAL	StÚ	1197600	stavebni_7920167	30.11.2016	stavebni_7920167	Stavební objekt	87584107	Vznik	zemědělská stavba na par. st. 118 Podlesí pod Pradědem
BRUNTAL	StÚ	1186095	stavebni_7920167	29.11.2016	stavebni_7920167	Stavební objekt	87466660	Vznik	garáž na par. st. 754 Světlá ve Slezsku
BRUNTAL	StÚ	1157749	stavebni_7920167	10.11.2016	stavebni_7920167	Stavební objekt	13937332	Změna	Světlá č.p. 303, Světlá Hora
BRUNTAL	StÚ	1134549	stavebni_7920167	26.10.2016	stavebni_7920167	Adresní místo	75462591	Vznik	55, Dětrichovice, Světlá Hora
BRUNTAL	StÚ	1134549	stavebni_7920167	26.10.2016	stavebni_7920167	Stavební objekt	86906879	Vznik	Dětrichovice č.p. 55, Světlá Hora
BRUNTAL	StÚ	1128199	stavebni_7920167	20.10.2016	stavebni_7920167	Stavební objekt	86808249	Vznik	garáž na par. st. 755 Světlá ve Slezsku

Obrázek 5: Ukázka CSV exportu Výpisu editace prvků za období

3. Výpis editace prvků pro agendu OBEC

Výpis editace prvků za období

[Exportovat CSV](#)
[Exportovat PDF](#)
[Zavřít](#)

Období

Datum schválení od:

Datum schválení do:

Rozsah územní působnosti

OVM přihlášeného uživatele
 Výběr obce a MOMC

Obec: MOMC:

Další filtrační podmínky

Vypisovat editaci prvků vlastního OVM pro agendu:	<input checked="" type="checkbox"/> Obec	<input type="checkbox"/> StÚ
Vypisovat editaci prvků jiného OVM pro agendu:	<input type="checkbox"/> Obec	<input type="checkbox"/> StÚ
Vypisovat změny v území OVM s působností:	<input checked="" type="checkbox"/> Hlavní	<input type="checkbox"/> Vedlejší
Vypisovat editaci prvků provedenou ČÚZK:	<input type="checkbox"/>	
Vypisovat editaci prvků provedenou jako Systém:	<input type="checkbox"/>	

Obrázek 6: Náhled na obrazovku Výpis editace prvků po přihlášení pod agendou Obce

Při přihlášení pod agendou obce je v bloku **Rozsah územní působnosti**, kromě primárně zvolené možnosti *OVM přihlášeného uživatele*, také možné vybrat území konkrétní obce z ORP (v případě členěných statutárních měst i MOMC).

V bloku **Další filtrační podmínky** je na výběr několik možností, které v zásadě určují, kdo dané prvky editoval. Jednotlivé podmínky je možné vzájemně kombinovat. Na výběr jsou následující možnosti:

- Vypisovat editaci prvků vlastního OVM pro agendu
 - **Obec:** v sestavě budou vypsány prvky editované vaší OVM za agendu obce.
 - **StÚ** (přístupné jen pro obce, které jsou zároveň stavebním úřadem): do výstupu budou zahrnuty prvky, které editoval váš stavební úřad (obecný i speciální, pokud je ve vaší obci).
- Vypisovat editaci prvků jiného OVM pro agendu
 - **Obec:** v sestavě budou vypsány prvky editované na zvoleném území jinou obcí – jiným OVM (např. při uzavření VPS máte možnost zjistit, co daná obec editovala na vašem území).
 - **StÚ:** do výstupu budou zahrnuty prvky editované na zvoleném území jakýmkoliv stavebním úřadem mimo váš vlastní.
- Vypisovat změny v území OVM s působností (vždy je nutné zvolit alespoň jednu možnost)
 - **Hlavní:** ve výstupu budou zahrnuty prvky editované uživatelem, jehož agenda a OVM mají na zvoleném území hlavní územní působnost (např. na území vaší obce má hlavní územní působnost pro agendu obce nastaveno vaše OVM).
 - **Vedlejší:** ve výstupu budou zahrnuty prvky editované uživatelem, jehož agenda a OVM mají na zvoleném území vedlejší územní působnost (např. pokud máte uzavřenou VPS a editujete namísto sousední obce, máte na jejím území nastavenou vedlejší územní působnost).
- Vypisovat editaci prvků provedenou ČÚZK:

Do výstupu zahrne i prvky, které na zvoleném území editoval ČÚZK (např. zadávání/úpravu průběhu definičních čar ulic, které edituje ČÚZK na základě podkladů od obce).

- Vypisovat editaci prvků provedenou jako Systém:

Do výstupu zahrne prvky, jejichž editace byla automaticky schválena systémem (např. při automatickém přebírání údajů z jiných systémů migrací dat nebo editace provedené na základě automaticky zpracovávaných reklamací z ISKN: Oprava definičního bodu stavebního objektu a Změna identifikační parcely stavebního objektu).

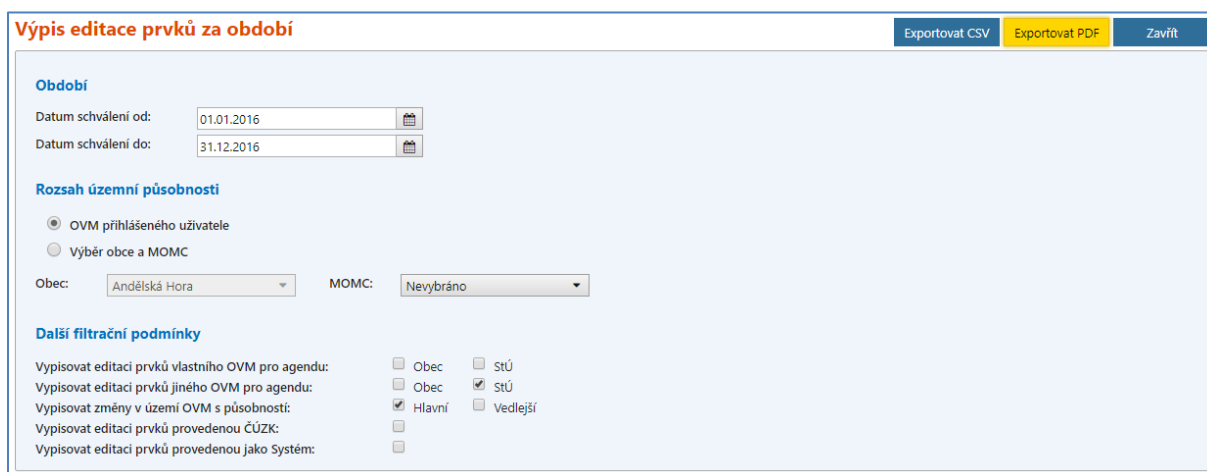
Použití výpisu editace prvků nyní uvedeme na konkrétním příkladu.

3.1 Příklad: Editace stavebního úřadu ve vaší obci

Uživatel je přihlášen do ISÚI pod agendou obce a chce zjistit seznam prvků, které za kalendářní rok 2016 editoval obecný stavební úřad na území jeho obce.

Příklad si uvedeme pro obec Světlá Hora. Parametry sestavy je potřeba nastavit následně:

- Období: Datum schválení od 1. 1. 2016, Datum schválení do 31. 12. 2016.
- Rozsah územní působnosti: **OVM přihlášeného uživatele**
- Pokud je příslušná obec zároveň stavebním úřadem, pak je potřeba označit v bloku Další filtrační podmínky i možnost **Vypisovat editaci prvků vlastního OVM pro agendu StÚ** (obce, které nejsou zároveň StÚ, nemají tuto možnost zpřístupněnou).
- Další filtrační podmínky: **Vypisovat editaci prvků jiného OVM pro agendu StÚ.**
- Další filtrační podmínky: **Vypisovat změny v území OVM s působností hlavní** (Obecný StÚ má nastavenou hlavní územní působnost).



Výpis editace prvků za období Exportovat CSV Exportovat PDF Zavřít

Období

Datum schválení od: 01.01.2016

Datum schválení do: 31.12.2016

Rozsah územní působnosti

OVM přihlášeného uživatele

Vyběr obce a MOMC

Obec: MOMC:

Další filtrační podmínky

Vypisovat editaci prvků vlastního OVM pro agendu:	<input type="checkbox"/> Obec	<input type="checkbox"/> StÚ
Vypisovat editaci prvků jiného OVM pro agendu:	<input type="checkbox"/> Obec	<input checked="" type="checkbox"/> StÚ
Vypisovat změny v území OVM s působností:	<input checked="" type="checkbox"/> Hlavní	<input type="checkbox"/> Vedlejší
Vypisovat editaci prvků provedenou ČÚZK:	<input type="checkbox"/>	
Vypisovat editaci prvků provedenou jako Systém:	<input type="checkbox"/>	

Obrázek 7: Zadání parametrů pro příklad 3.1

- Sestavu vyexportujeme ve formátu PDF přes tlačítko **Exportovat PDF**:

Uživatel: editor_obec_svetlahora	Agenda: OBEC	OMV: SVETHORA
Role: EDI	Územní působnost: OB Rudná pod Pradědem, OB Světlá Hora, OB Čaková	

Výpis editace prvků za období

Datum schválení od: 01.01.2016 do: 31.12.2016
 Územní působnost přihlášeného uživatele
 Vypisovat editaci prvků jiného OVM pro agendu StÚ
 Vypisovat změny v území OVM s hlavní působností

Kód OVM: BRUNTAL	Agenda: StÚ	Číslo NZ: 1197600
Schvalovatel: stavebni_7920167	Datum schválení: 30.11.2016	Zapisovatel: stavebni_7920167
Stavební objekt 87584107 Vznik zemědělská stavba na par. st. 118 Podlesí pod Pradědem		

Kód OVM: BRUNTAL	Agenda: StÚ	Číslo NZ: 1186095
Schvalovatel: stavebni_7920167	Datum schválení: 29.11.2016	Zapisovatel: stavebni_7920167
Stavební objekt 87466660 Vznik garáž na par. st. 754 Světlá ve Slezsku		

Kód OVM: BRUNTAL	Agenda: StÚ	Číslo NZ: 1157749
Schvalovatel: stavebni_7920167	Datum schválení: 10.11.2016	Zapisovatel: stavebni_7920167
Stavební objekt 13937332 Změna Světlá č.p. 303, Světlá Hora		

Kód OVM: BRUNTAL	Agenda: StÚ	Číslo NZ: 1134549
Schvalovatel: stavebni_7920167	Datum schválení: 26.10.2016	Zapisovatel: stavebni_7920167
Adresní místo 75462591 Vznik 55, Dětrichovice, Světlá Hora Stavební objekt 86906879 Vznik Dětrichovice č.p. 55, Světlá Hora		

Obrázek 8: Ukázka PDF exportu sestavy z příkladu 3.1

- Druhou možností je exportovat sestavu ve formátu CSV (**Exportovat CSV**):

	A	B	C	D	E	F	G	H	I	J
1	KodOVM	Agenda	CisloNZ	Schvalovatel	DatumSchvaleni	Zapisovatel	NazevPrvku	KodPrvku	DruhZmeny	PopisPrvku
2	BRUNTAL	StÚ	1197600	stavebni_7920167	30.11.2016	stavebni_7920167	Stavební objekt	87584107	Vznik	zemědělská stavba na par. st. 118 Podlesí pod Pradědem
3	BRUNTAL	StÚ	1186095	stavebni_7920167	29.11.2016	stavebni_7920167	Stavební objekt	87466660	Vznik	garáž na par. st. 754 Světlá ve Slezsku
4	BRUNTAL	StÚ	1157749	stavebni_7920167	10.11.2016	stavebni_7920167	Stavební objekt	13937332	Změna	Světlá č.p. 303, Světlá Hora
5	BRUNTAL	StÚ	1134549	stavebni_7920167	26.10.2016	stavebni_7920167	Adresní místo	75462591	Vznik	55, Dětrichovice, Světlá Hora
6	BRUNTAL	StÚ	1134549	stavebni_7920167	26.10.2016	stavebni_7920167	Stavební objekt	86906879	Vznik	Dětrichovice č.p. 55, Světlá Hora
7	BRUNTAL	StÚ	1128199	stavebni_7920167	20.10.2016	stavebni_7920167	Stavební objekt	86808249	Vznik	garáž na par. st. 755 Světlá ve Slezsku
8	BRUNTAL	StÚ	1053673	stavebni_7920167	18.08.2016	stavebni_7920167	Stavební objekt	53954386	Změna	Stará Voda č.ev. 25, Světlá Hora
9	BRUNTAL	StÚ	1053657	stavebni_7920167	18.08.2016	stavebni_7920167	Stavební objekt	13919580	Změna	Podlesí č.ev. 5, Světlá Hora
10	BRUNTAL	StÚ	938459	stavebni_7920167	27.05.2016	stavebni_7920167	Stavební objekt	82509476	Vznik	zemědělská stavba na par. st. 712 Světlá ve Slezsku
11	BRUNTAL	StÚ	937422	stavebni_7920167	25.05.2016	stavebni_7920167	Adresní místo	75045672	Vznik	54, Dětrichovice, Světlá Hora
12	BRUNTAL	StÚ	937422	stavebni_7920167	25.05.2016	stavebni_7920167	Stavební objekt	82499586	Vznik	Dětrichovice č.p. 54, Světlá Hora
13	BRUNTAL	StÚ	864126	stavebni_7920167	02.03.2016	stavebni_7920167	Adresní místo	30910889	Změna	53, Dětrichovice, Světlá Hora
14	BRUNTAL	StÚ	864126	stavebni_7920167	02.03.2016	stavebni_7920167	Stavební objekt	30366364	Změna	Dětrichovice č.p. 53, Světlá Hora

Obrázek 9: CSV export sestavy z příkladu 3.1 zobrazený v Excelu

3.2 Příklad: Editace vaší obce v rámci VPS

Uživatel je přihlášen do ISÚI pod agendou obce a chce zjistit seznam prvků, které za kalendářní rok 2016 editoval jeho úřad na území jiné obce, se kterou má uzavřenou veřejnoprávní smlouvu (VPS).

Příklad si uvedeme pro obec Holešov, která má uzavřenou VPS s obcí Přílepy, na jejímž území edituje. Parametry sestavy je potřeba nastavit následně:

- **Období:** Datum schválení od 1. 1. 2016, Datum schválení do 31. 12. 2016.
- **Rozsah územní působnosti:** **Výběr obce a MOMC, Obec: Přílepy**
- **Další filtrační podmínky:** **Vypisovat editaci prvků vlastního OVM pro agendu Obec**
- **Další filtrační podmínky:** **Vypisovat změny v území OVM s působností vedlejší** (V rámci VPS má obec Holešov nastavenou vedlejší územní působnost na území obce Přílepy)

Výpis editace prvků za období

Exportovat CSV
Exportovat PDF
Zavřít

Období

Datum schválení od:

Datum schválení do:

Rozsah územní působnosti

OVM přihlášeného uživatele
 Výběr obce a MOMC

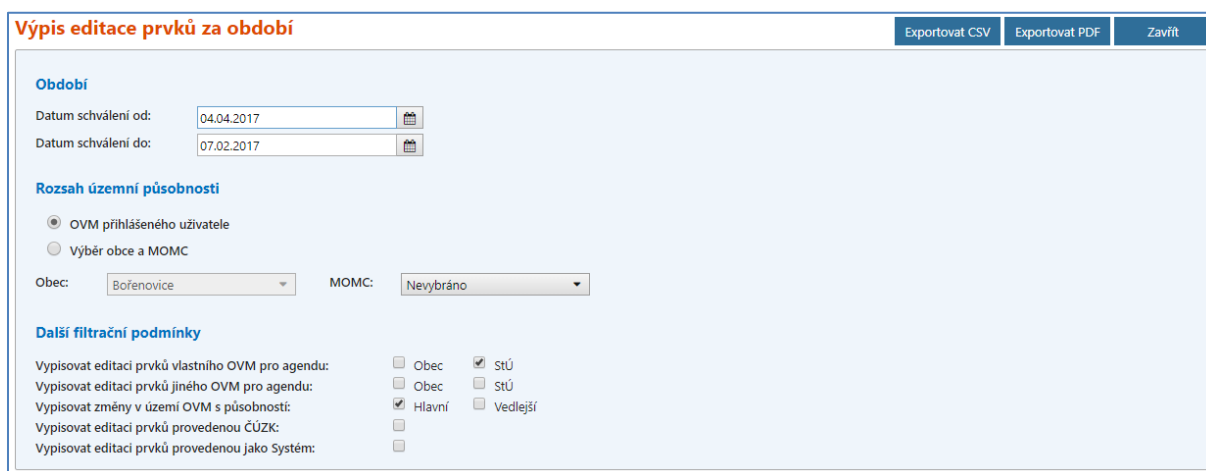
Obec: MOMC:

Další filtrační podmínky

Vypisovat editaci prvků vlastního OVM pro agendu:	<input checked="" type="checkbox"/> Obec	<input type="checkbox"/> StÚ
Vypisovat editaci prvků jiného OVM pro agendu:	<input type="checkbox"/> Obec	<input type="checkbox"/> StÚ
Vypisovat změny v území OVM s působností:	<input type="checkbox"/> Hlavní	<input checked="" type="checkbox"/> Vedlejší
Vypisovat editaci prvků provedenou ČÚZK:	<input type="checkbox"/>	
Vypisovat editaci prvků provedenou jako Systém:	<input type="checkbox"/>	

Obrázek 10: Zadání parametrů pro příklad 3.2

4. Výpis editace prvků pro agendu STAVEBNÍ ÚŘAD



Obrázek 11: Náhled na obrazovku Výpis editace prvků po přihlášení pod agendou obecného StÚ

Po přihlášení do ISÚI uživatele obecného stavebního úřadu, jehož územní působnost je dána výčtem obcí/MOMC, je v bloku **Rozsah územní působnosti** kromě primárně zvolené možnosti *OVM přihlášeného uživatele* také možné vybrat území konkrétní obce (a případně i MOMC).

Zvolením možnosti *Výběr obce/MOMC* se aktivuje nabídka pro výběr jakékoliv obce spadající do vaší územní působnosti. Pokud má Váš StÚ územní působnost definovanou výčtem MOMC, pak je možné po výběru obce zvolit i konkrétní MOMC.

V bloku **Další filtrační podmínky** je na výběr několik možností, které v zásadě určují, kdo dané prvky editoval. Jednotlivé podmínky je možné vzájemně kombinovat. Na výběr jsou následující možnosti:

- Vypisovat editaci prvků vlastního OVM pro agendu
 - **Obec:** v sestavě budou vypsány prvky editované pod agendou obce ve vašem OVM.
 - **StÚ:** do výstupu budou zahrnuty prvky, které editoval váš stavební úřad, případně speciální stavební úřad, pokud je ve vaší obci.
- Vypisovat editaci prvků jiného OVM pro agendu
 - **Obec:** v sestavě budou vypsány prvky editované na zvoleném území pod agendou obce
 - **StÚ:** do výstupu budou zahrnuty prvky editované na zvoleném území jakýmkoliv stavebním úřadem mimo váš vlastní.
- Vypisovat změny v území OVM s působností (vždy je nutné zvolit alespoň jednu možnost)
 - **Hlavní:** ve výstupu budou zahrnuty prvky editované uživatelem, jehož agenda a OVM mají na zvoleném území hlavní územní působnost.

- **Vedlejší:** ve výstupu budou zahrnuty prvky editované uživatelem, jehož agenda a OVM mají na zvoleném území pouze vedlejší územní působnost¹ (*vedlejší územní působnost mají nastavenou např. speciální stavební úřady*).
- Vypisovat editaci prvků provedenou ČÚZK
Do výstupu zahrne i prvky, které na zvoleném území editoval ČÚZK.
- Vypisovat editaci prvků provedenou jako Systém
Do výstupu zahrne prvky, jejichž editace byla automaticky schválena systémem (*např. při automatickém přebírání údajů z jiných systémů migrací dat nebo editace provedené na základě automaticky zpracovávaných reklamací z ISKN: Oprava definičního bodu stavebního objektu a Změna identifikační parcely stavebního objektu*).

Praktické použití výpisu editovaných prvků nyní uvedeme na následujících příkladech.

4.1 Příklad: Editace vybrané obce z územní působnosti mého StÚ

Uživatel je přihlášen do ISÚI pod agendou obecného StÚ a potřebuje zjistit, jaké prvky editovala konkrétní obec spadající do jeho územní působnosti. Důvodem může být potřeba ověřit, zda daná obec aktivně řeší chybně vedená adresní místa bez definičního bodu, jejichž seznam je uveden v [Aplikaci pro kontroly dat RÚIAN](#).

Příklad uvedeme pro stavební úřad Poděbrady, který bude požadovat seznam prvků editovaných obcí Libice nad Cidlinou v kalendářním roce 2016. Parametry sestavy je potřeba nastavit následně:

- Období: Datum schválení od 1. 1. 2016, Datum schválení do 31. 12. 2016.
- Rozsah územní působnosti: **Výběr obce a MOMC** a výběr požadované obce z nabídky (v našem případě Libice nad Cidlinou).
- Další filtrační podmínky: **Vypisovat editaci prvků jiného OVM pro agendu Obec** (požadujeme prvky editované jinou obcí).
- Další filtrační podmínky: **Vypisovat změny v území OVM s působností hlavní** (každá obec má na svém území hlavní územní působnost).

¹ V případě, že je na vaší obci speciální i obecný StÚ, pak nebudou ve výpisu s vedlejší územní působností vypsané prvky, které spadají do hlavní územní působnosti vašeho obecného StÚ, přestože byly editovány speciálním StÚ, který má pro celé území nastavenou vedlejší územní působnost. Výsledky je možné vyfiltrovat ve formátu CSV podle zapisovatele nebo schvalovatele.

Výpis editace prvků za období Exportovat CSV Exportovat PDF Zavřít

Období
Datum schválení od: 01.01.2016
Datum schválení do: 31.12.2016

Rozsah územní působnosti
 OVM přihlášeného uživatele
 Výběr obce a MOMC
Obec: Libice nad Cidlinou MOMC: Nevybráno

Další filtrační podmínky
Vypisovat editaci prvků vlastního OVM pro agendu: Obec StÚ
Vypisovat editaci prvků jiného OVM pro agendu: Obec StÚ
Vypisovat změny v území OVM s působností: Hlavní Vedlejší
Vypisovat editaci prvků provedenou ČÚZK:
Vypisovat editaci prvků provedenou jako Systém:

Obrázek 12: Zadání parametrů pro příklad 4.1

- Sestavu vyexportujeme ve formátu PDF přes tlačítko **Exportovat PDF**:

Uživatel: podebrady_stu	Agenda: STU	OVM: TST_mest_1
Role: EDI SCH DEX	Územní působnost: OB Kouty, OB Libice nad Cidlinou, OB Sokoleč, OB Poděbrady, OB Odřepsy	

Výpis editace prvků za období

Datum schválení od: 01.01.2016 do: 31.12.2016
Územní působnost pro Obec 537438 Libice nad Cidlinou
Vypisovat editaci prvků jiného OVM pro agendu Obec
Vypisovat změny v území OVM s hlavní působností

Kód OVM: LbcCidlinou	Agenda: Obec	Číslo NZ: 1167886
Schvalovatel: ruzickovak	Datum schválení: 21.11.2016	Zapisovatel: ruzickovak

Ulice 1959271 Vznik Hellichova, Libice nad Cidlinou

Kód OVM: LbcCidlinou	Agenda: Obec	Číslo NZ: 1039218
Schvalovatel: ruzickovak	Datum schválení: 05.08.2016	Zapisovatel: ruzickovak

Adresní místo 75252554 Vznik Jižní 514, Libice nad Cidlinou
Stavební objekt 83585931 Vznik Libice nad Cidlinou č.p. 514, Libice nad Cidlinou

Kód OVM: LbcCidlinou	Agenda: Obec	Číslo NZ: 930708
Schvalovatel: ruzickovak	Datum schválení: 16.05.2016	Zapisovatel: ruzickovak

Adresní místo 75005913 Vznik Opolanská 502, Libice nad Cidlinou
Stavební objekt 82430462 Vznik Libice nad Cidlinou č.p. 502, Libice nad Cidlinou

Obrázek 13: PDF export sestavy z příkladu 4.1

- Druhou možností je exportovat sestavu ve formátu CSV (**Exportovat CSV**):

	A	B	C	D	E	F	G	H	I	J	K	L	M	N
1	KodOVM	Agenda	CisloNZ	Schvalovatel	DatumSchv	Zapisovatel	NazevPrvku	KodPrvku	DruhZmeny	PopisPrvku				
2	LbcCdlinou	Obec	1167886	ruzickovak	21.11.2016	ruzickovak	Ulice	1959271	Vznik	Hellichova, Libice nad Cidlinou				
3	LbcCdlinou	Obec	1039218	ruzickovak	5.8.2016	ruzickovak	Adresní místo	7525254	Vznik	Jižní 514, Libice nad Cidlinou				
4	LbcCdlinou	Obec	1039218	ruzickovak	5.8.2016	ruzickovak	Stavební objekt	83585931	Vznik	Libice nad Cidlinou č.p. 514, Libice nad Cidlinou				
5	LbcCdlinou	Obec	930708	ruzickovak	16.5.2016	ruzickovak	Adresní místo	75005913	Vznik	Opolanská 502, Libice nad Cidlinou				
6	LbcCdlinou	Obec	930708	ruzickovak	16.5.2016	ruzickovak	Stavební objekt	82430462	Vznik	Libice nad Cidlinou č.p. 502, Libice nad Cidlinou				
7	LbcCdlinou	Obec	915855	ruzickovak	15.4.2016	ruzickovak	Adresní místo	1154567	Zrušení	Kostelní 91, Libice nad Cidlinou				
8	LbcCdlinou	Obec	915855	ruzickovak	15.4.2016	ruzickovak	Stavební objekt	1152327	Zrušení	Libice nad Cidlinou č.p. 91, Libice nad Cidlinou				
9	LbcCdlinou	Obec	915749	ruzickovak	15.4.2016	ruzickovak	Adresní místo	27042278	Zrušení	Husova 502, Libice nad Cidlinou				
10	LbcCdlinou	Obec	915749	ruzickovak	15.4.2016	ruzickovak	Stavební objekt	26527821	Zrušení	Libice nad Cidlinou č.p. 502, Libice nad Cidlinou				
11	LbcCdlinou	Obec	915746	ruzickovak	15.4.2016	ruzickovak	Adresní místo	1154338	Zrušení	68, Libice nad Cidlinou				
12	LbcCdlinou	Obec	915746	ruzickovak	15.4.2016	ruzickovak	Stavební objekt	1152092	Zrušení	Libice nad Cidlinou č.p. 68, Libice nad Cidlinou				
13														

Obrázek 14: CSV export sestavy z příkladu 4.1

4.2 Příklad: Editace jiných StÚ v územní působnosti mého StÚ

Uživatel je přihlášen do ISÚI pod agendou obecného StÚ a požaduje seznam prvků, které v celé jeho územní působnosti editovaly jiné stavební úřady (např. speciální StÚ, nebo jiný obecný StÚ v rámci EIA) v kalendářním roce 2016. Příklad je uveden pro StÚ Plzeň. Parametry sestavy je potřeba nastavit následně:

- **Období:** Datum schválení od 1. 1. 2016, Datum schválení do 31. 12. 2016.
- **Rozsah územní působnosti:** **OVM přihlášeného uživatele** (požadujeme prvky v celé naší územní působnosti).
- **Další filtrační podmínky:** **Vypisovat editaci prvků jiného OVM pro agendu StÚ** (požadujeme prvky editované jinými StÚ).
- **Další filtrační podmínky:** **Vypisovat změny v území OVM s působností vedlejší** (speciální a jiné StÚ mají vždy nastavenou vedlejší územní působnost).

Výpis editace prvků za období Exportovat CSV Exportovat PDF Zavřít

Období

Datum schválení od:

Datum schválení do:

Rozsah územní působnosti

OVM přihlášeného uživatele

Výběr obce a MOMC

Obec: MOMC:

Další filtrační podmínky

Vypisovat editaci prvků vlastního OVM pro agendu: Obec StÚ

Vypisovat editaci prvků jiného OVM pro agendu: Obec StÚ

Vypisovat změny v území OVM s působností: Hlavní Vedlejší

Vypisovat editaci prvků provedenou ČÚZK:

Vypisovat editaci prvků provedenou jako Systém:

Obrázek 15: Zadání parametrů pro příklad 4.2

Uživatel: pizen_stu	Agenda: STU	OVM: TST_stat_2
Role: EDI SCH DEX	Územní působnost: OB Plzeň	

Výpis editace prvků za období

Datum schválení od: 01.01.2016 do: 31.12.2016
 Územní působnost přihlášeného uživatele
 Vypisovat editaci prvků jiného OVM pro agendu StÚ
 Vypisovat změny v území OVM s vedlejší působností

Kód OVM: MDDU	Agenda: StÚ	Číslo NZ: 1151442
Schvalovatel: rabovajitka	Datum schválení: 07.11.2016	Zapisovatel: rabovajitka

Stavební objekt 41766024 Zrušení stavba pro dopravu na par. 5581 Plzeň 4

Kód OVM: MDDU	Agenda: StÚ	Číslo NZ: 1129057
Schvalovatel: rabovajitka	Datum schválení: 20.10.2016	Zapisovatel: rabovajitka

Stavební objekt 48628204 Zrušení stavba pro dopravu na par. 5601/56 Plzeň

Kód OVM: MV	Agenda: StÚ	Číslo NZ: 1126289
Schvalovatel: 432953	Datum schválení: 19.10.2016	Zapisovatel: 432953

Stavební objekt 86597141 Vznik jiná stavba na par. 10247/3 Plzeň

Kód OVM: MV	Agenda: StÚ	Číslo NZ: 1126240
Schvalovatel: 432953	Datum schválení: 19.10.2016	Zapisovatel: 432953

Stavební objekt 24106381 Změna Jižní Předměstí č.p. 55, Plzeň

Obrázek 16: PDF export sestavy z příkladu 4.2

5. Výpis editace prvků pro agendu speciálního StÚ

Výpis editace prvků za období Exportovat CSV Exportovat PDF Zavřít

Období

Datum schválení od:

Datum schválení do:

Rozsah územní působnosti

OVM přihlášeného uživatele

Obrázek 17: Náhled na obrazovku Výpis editace prvků za období po přihlášení pod agendou speciálního StÚ

Po přihlášení do ISÚI pod agendou speciálního stavebního úřadu, nebo jiného StÚ, který má územní působnost definovanou přes vyšší územní prvky (např. ORP, VÚSC nebo stát), je výpis editace prvků omezen pouze na prvky editované přihlášeným OVM. Výpis prvků editovaných jinými subjekty není umožněn, protože územní působnost speciálních StÚ je obvykle rozsáhlé území a systém by prováděním obsáhlých výpisů mohl být přetěžován.

V bloku **Rozsah územní působnosti** je zobrazena jediná zvolená možnost OVM přihlášeného uživatele a blok **Další filtrační podmínky** není vůbec uveden.

Ve výpisu je možné pouze měnit **Období**, ze kterého budou editované prvky vypsaný. Po zvolení typu exportu dojde k výpisu sestavy se všemi prvky, které přihlášený speciální stavební úřad editoval ve zvoleném období.

Uživatel: bansky	Agenda: STU	OVM: TST_ceskyb
Role: EDI SCH DEX	Územní působnost: ST Česká republika	

Výpis editace prvků za období

Datum schválení od: 29.11.2016 do: 29.11.2017
 Územní působnost přihlášeného uživatele
 Vypisovat editaci prvků mým OVM

Kód OVM: TST_ceskyb	Agenda: StÚ	Číslo NZ: 1464277
Schvalovatel: bansky	Datum schválení: 03.11.2017	Zapisovatel: bansky

Adresní místo 20214022 Změna Duchcovská 43/146, Řetenice, Teplice
 Stavební objekt 19981741 Změna Řetenice č.p. 43, Teplice

Kód OVM: TST_ceskyb	Agenda: StÚ	Číslo NZ: 1463212
Schvalovatel: bansky	Datum schválení: 12.09.2017	Zapisovatel: bansky

Adresní místo 4491785 Zrušení Malá strana 7/10, Komárov, Opava
 Stavební objekt 4461932 Zrušení Komárov č.p. 7, Opava

Kód OVM: TST_ceskyb	Agenda: StÚ	Číslo NZ: 1463211
Schvalovatel: bansky	Datum schválení: 12.09.2017	Zapisovatel: bansky


Adresní místo 10412646 Zrušení Bezručova 1403/5, Holešov
 Stavební objekt 10358331 Změna bytový dům na par. 1764/6 Holešov


Obrázek 18: PDF export sestavy pro stavební úřad báňský.

6. Výpis editace prvků pro agendu VOLEBNÍ OKRSKY

Výpis editace prvků za období Exportovat CSV Exportovat PDF Zavřít

Období

Datum schválení od: 

Datum schválení do: 

Rozsah územní působnosti

OVM přihlášeného uživatele

Další filtrační podmínky

Vypisovat editaci provedené mým OVM:

Obrázek 19: Náhled na obrazovku Výpis editace prvků za období po přihlášení pod agendou Volební okrsky

Po přihlášení do ISÚI pod agendou Volební okrsky (role „starosta“) je výpis editace prvků omezen pouze na prvky z územní působnosti přihlášeného OVM, které byly editované přihlášeným OVM pod agendou Výpis editace prvků za období

Volební okrsky. Ve výstupu jsou tedy obsaženy pouze editace volebních okrsků a případně příslušných adresních míst, které změna volebních okrsků ovlivnila.

Uživatel: holesov_vo	Agenda: VO	OVM: TST_mestoh
Role: STA	Územní působnost: OB Holešov	

Výpis editace prvků za období

Datum schválení od: 01.11.2017 do: 29.11.2017
 Územní působnost přihlášeného uživatele
 Vypisovat editaci prvků mým OVM

Kód OVM: TST_mestoh	Agenda: VO	Číslo NZ: 1464071
Schvalovatel: holesov_vo	Datum schválení: 02.11.2017	Zapisovatel: holesov_vo

Adresní místo	10405593	Změna	Partyzánská 639, Holešov
Adresní místo	10406140	Změna	Partyzánská 694/58, Holešov
Adresní místo	10406158	Změna	Partyzánská 695/60, Holešov
Adresní místo	10406166	Změna	Partyzánská 696/62, Holešov
Adresní místo	10406174	Změna	Partyzánská 697/1, Holešov
Adresní místo	10410074	Změna	Partyzánská 1144/64, Holešov
Adresní místo	10413219	Změna	Sportovní 1460, Holešov
Adresní místo	10413499	Změna	Sportovní 1488, Holešov
Adresní místo	10413502	Změna	Sportovní 1489, Holešov
Adresní místo	26423499	Změna	Sportovní 1629, Holešov
Adresní místo	27458121	Změna	Partyzánská 1652, Holešov
Adresní místo	42288932	Změna	Partyzánská č.ev. 3, Holešov
Volební okrsek	21351	Změna	1 Holešov (Kroměříž)
Volební okrsek	21355	Změna	3 Holešov (Kroměříž)

Počet editovaných prvků v sestavě: 14

Obrázek 20: PDF export sestavy pod agendou Volební okrsky pro obec Holešov

7. Uživatelská podpora ČÚZK

Podrobnější informace o ISÚI/RÚIAN a [Uživatelské postupy v ISÚI](#) jsou k dispozici na webových stránkách projektu RÚIAN <https://ruian.cuzk.cz>.

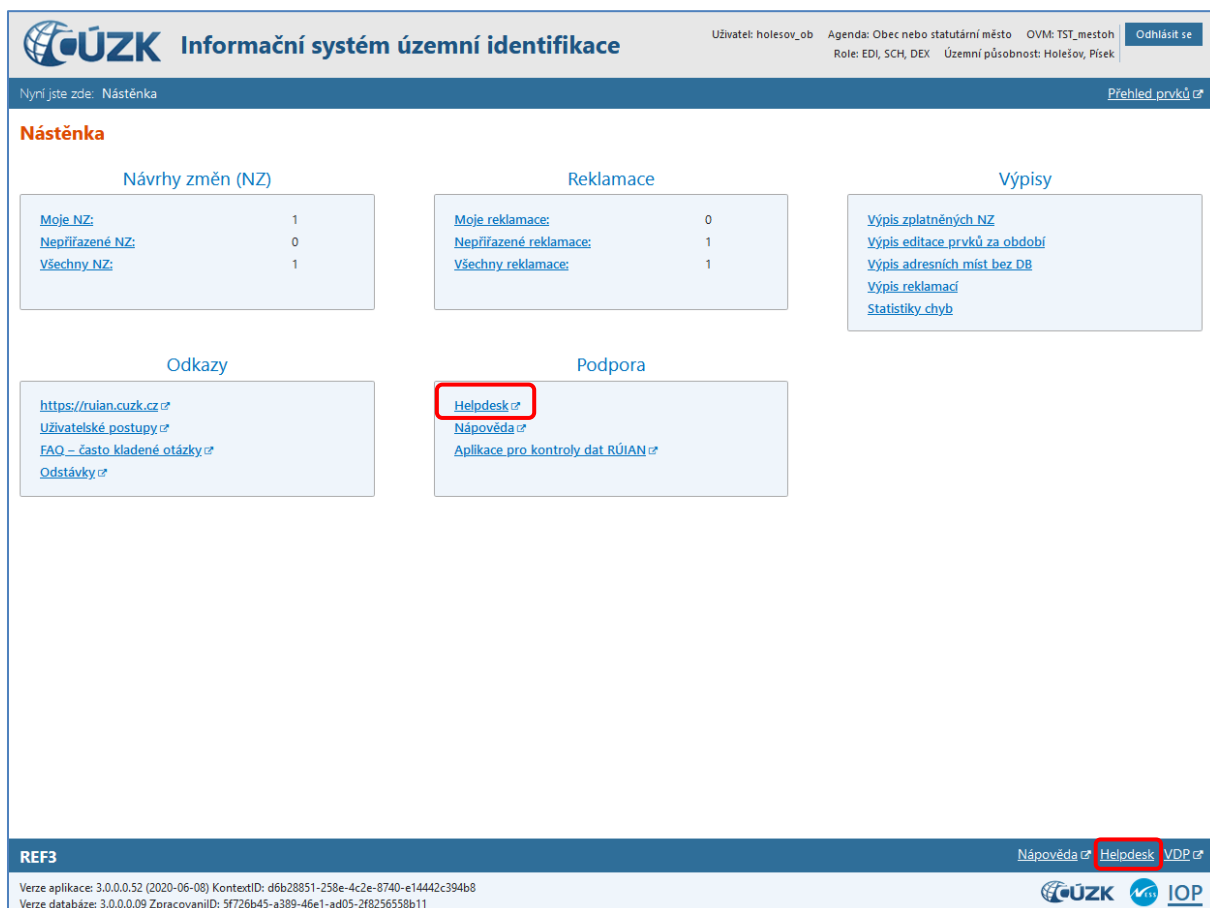
V případě, že potřebné informace nenaleznete, můžete se obrátit na podporu ČÚZK:

- Telefon: 284 044 455
- [Kontaktní formulář Helpdesk](#)

Konkrétní dotaz můžete zapsat do Helpdesku také prostřednictvím aplikace ISÚI, kde je potřeba vyplnit Váš kontaktní email, aby odpověď nebyla odeslána pouze na podatelnu.

Při zasílání dotazu uvádějte prosím i konkrétní informace o daném problému, může se tak významně zkrátit doba řešení Vašeho požadavku.

Helpdesk z ISÚI:



Informační systém územní identifikace

Uživatel: holesov_ob Agenda: Obec nebo statutární město OVM: TST_mestoh [Odhlásit se](#)
 Role: EDI, SCH, DEX Územní působnost: Holešov, Písek

Nyní jste zde: [Nástěnka](#) [Přehled prvků](#)

Nástěnka

Návrhy změn (NZ)

Moje NZ:	1
Nepřijížené NZ:	0
Všechny NZ:	1

Reklamacie

Moje reklamacie:	0
Nepřijížené reklamacie:	1
Všechny reklamacie:	1

Výpisy

- [Výpis zplatněných NZ](#)
- [Výpis editace prvků za období](#)
- [Výpis adresních míst bez DB](#)
- [Výpis reklamací](#)
- [Statistiky chyb](#)

Odkazy

- <https://ruian.cuzk.cz>
- [Uživatelské postupy](#)
- [FAQ – často kladené otázky](#)
- [Odstávky](#)

Podpora

- [Helpdesk](#)
- [Nápověda](#)
- [Aplikace pro kontroly dat RÚIAN](#)

REF3 [Nápověda](#) [Helpdesk](#) [VDP](#)

Verze aplikace: 3.0.0.0.52 (2020-06-08) KontextID: d6b28851-258e-4c2e-8740-e14442c394b8
 Verze databáze: 3.0.0.0.09 ZpracovaniID: 5f726b45-a389-46e1-ad05-2f8256558b11

Podrobný postup práce v ISÚI (i s Helpdeskem) si můžete prohlédnout a vyzkoušet ve školící aplikaci [UPK ISÚI - Program pro školení a testování uživatelů ISÚI](#), která je k dispozici na <https://ruian.cuzk.cz> v sekci Školení uživatelů RÚIAN/ISÚI/VDP.

Nabídka ve školícím programu **UPK ISÚI**:

