

---

# ISÚI - příručka uživatele

Rámcová smlouva na rozvoj a údržbu Informačního systému (IS) registru územní identifikace, adres a nemovitostí, IS územní identifikace a IS veřejného dálkového přístupu v letech 2020–2023.

**Č. sml. Objednatele ČÚZK-16929/2019-24, č. sml. Zhotovitele: CZBAP-127**

Verze dokumentu: 2.0

**Historie dokumentu**

Verze	Datum	Autor	Popis verze a změna oproti verzi předchozí
1.0	31. 12. 2022	Antonín Volánek	Dokument pro verzi RÚIAN 3.5 (změna šablony)
2.0	08. 09. 2023	Antonín Volánek	Aktualizace dokumentu pro RÚIAN 3.6

## Obsah

Obsah .....	3
1. Pro koho je příručka určena .....	5
1.1. Co je ISÚI .....	5
2. Stručný přehled .....	7
2.1. Rychlá zkouška na školicím serveru .....	7
3. Vysvětlení pojmů .....	16
3.1. Přehled prvků RÚIAN .....	16
3.2. Údaje prvků RÚIAN .....	17
3.3. Agendy, role, uživatelé .....	23
3.4. Návrh změny (NZ) .....	24
3.5. Lokalizační údaje .....	25
3.6. Evidence historie .....	26
3.7. Kontroly návrhu změny .....	26
3.8. Doplnění NZ .....	27
3.9. Distribuce NZ mezi agendami .....	27
3.10. Schvalování návrhu změny .....	27
3.11. Zápis NZ do platného stavu v ISÚI .....	28
3.12. Publikace v RÚIAN .....	28
3.13. Reklamace .....	28
3.14. Označování nesprávnosti .....	38
3.15. Interní reklamace .....	38
3.16. Volební okrsky a jejich zamykání .....	40
3.17. Slovník dalších zkratk a pojmů .....	41
4. Uživatelské postupy .....	44
4.1. Přihlášení do ISÚI jako Zapisovatel obce .....	44
4.2. Nástěnka a seznam NZ .....	45
4.3. Prohlížení prvků .....	50
4.4. Založení NZ .....	61
4.5. Změna v detailu hlavičky NZ .....	65
4.6. Naplnění a úpravy NZ .....	66
4.7. Kontrola NZ .....	74
4.8. Předání NZ ke schválení .....	75
4.9. Vrácení NZ .....	76
4.10. Převzetí NZ .....	78
4.11. Vrácení NZ do rozpracovaného stavu .....	78
4.12. Schválení návrhu změny .....	80
4.13. Zamítnutí schválení NZ .....	82
4.14. Prohlížení NZ .....	83
4.15. Prohlédnutí historie NZ .....	85
4.16. Zrušení NZ .....	88
4.17. Odebrat řešiteli NZ nebo reklamaci .....	88
4.18. Odlišnosti při zpracování evidenčního NZ .....	91
4.19. Odlišnosti při zpracování opravného NZ .....	92
4.20. Založení stavebního objektu s adresním místem .....	96
4.21. Úpravy stavebního objektu s vchody .....	102
4.22. Vyřizování reklamací .....	105
4.23. Vyřizování skupiny reklamací .....	121
4.24. Editace hranic a definičních bodů prostřednictvím Microstation .....	123
4.25. Schvalování NZ se změnami definičních čar ulic přijatého ze ZABAGED .....	130

4.26.	Zpracování NZ Volební okrsky .....	133
4.27.	Blokování změn Volebních okrsků .....	139
4.28.	Funkce v panelu Výpisy .....	141
5.	Referenční popisy obrazovek ISÚI .....	150
5.1.	Nástěnka (úvodní stránka aplikace) [UWF001].....	150
5.2.	Seznam návrhů změn [UWF100].....	154
5.3.	Založit evidenční NZ [UNZ130] .....	155
5.4.	Založení NZ – stavební úřad [UNZ130] .....	156
5.5.	Založení NZ – obec [UNZ130].....	157
5.6.	Vyhledání prvků [UNZ150] .....	158
5.7.	Detail NZ [UNZ110] .....	166
5.8.	Detail opravného NZ [UNZ110].....	174
5.9.	Výsledky kontrol [UNZ019] .....	179
5.10.	Podklady NZ [UNZ125] .....	180
5.11.	Detail hlavičky NZ [UNZ111] .....	183
5.12.	Historie NZ [UWF004] .....	184
5.13.	Položka návrhu změny typu Obec [UNZ113] .....	186
5.14.	Položka návrhu změny typu Stavební objekt [UNZ119] .....	189
5.15.	Stavební objekt – seznam vchodů [UNZ165] .....	194
5.16.	Stavební objekt – detail vchodu [UNZ166] .....	195
5.17.	Položka návrhu změny typu Ulice [UNZ114].....	196
5.18.	Položka návrhu změny typu Adresní místo [UNZ120] .....	199
5.19.	Položka návrhu změny typu Volební okrsek [UNZ413] .....	203
5.20.	Položka návrhu změny typu Katastrální území [UNZ127].....	206
5.21.	Seznam reklamací [UWF101].....	208
5.22.	Skupina reklamací v UWF101 .....	212
5.23.	Detail reklamace [URE140-147 a URE220 a 227].....	214
5.24.	Hromadné operace - změna adresních míst [UNZ600] .....	219
5.25.	Hromadné operace - změna stavebních objektů [UNZ601] .....	221
5.26.	Hromadné operace - zrušení stavebních objektů [UNZ602] .....	223
6.	Přílohy .....	225
6.1.	Možnosti řazení v seznamu vyhledaných prvků.....	225
6.2.	Podmínky pro vyhledání prvků.....	225
6.3.	Prvky spravované v agendě ČÚZK.....	227
6.4.	Prvky spravované v agendě obcí.....	228
6.5.	Prvky spravované v agendě stavebních úřadů.....	228
6.6.	Prvky spravované v agendě volební okrsky.....	229
6.7.	Seznam pravidel spouštěných tlačítkem Doplňit NZ .....	230

## 1. Pro koho je příručka určena

### 1.1. Co je ISÚI

#### 1.1.1. ISÚI – Informační systém územní identifikace

Informační systém územní identifikace (ISÚI) eviduje a udržuje databázi územních prvků a územně evidenčních jednotek v České republice.

Podrobný výklad o územních prvcích, které ISÚI eviduje, obsahuje kapitola [Přehled prvků RÚIAN](#).

ISÚI umožňuje oprávněným uživatelům vést a měnit záznamy o těchto prvcích, včetně sledování jejich historie.

ISÚI provozuje a spravuje Český úřad zeměměřický a katastrální (ČÚZK). Tuto povinnost mu ukládá zákon č. 111/2009 Sb., o základních registrech, v platném znění.

#### 1.1.2. Uživatelé ISÚI

Kromě ČÚZK udržují vybrané údaje v ISÚI tyto úřady:

- Český statistický úřad (ČSÚ),
- obecní úřady,
- stavební úřady,
- ministerstvo vnitra (v roli správce přístupnosti volebních okrsků).

Obecní a stavební úřady mohou měnit pouze údaje v rámci své územní působnosti.

Konkrétní uživatelé ISÚI, pověřeni pracovníci uvedených úřadů, mají v systému přidělené tzv. role, které definují rozsah editačních práv uživatele.

##### **Poznámka:**

Kromě těchto rolí existují v systému ještě tzv. administrátorské role popsané v administrátorské příručce.

Souhrnně lze tedy říct, že práva uživatele ISÚI jsou určena:

- úřadem, který zastupuje,
- územní působností tohoto úřadu,
- rolí přidělenou uživateli.

Podrobnější popis jednotlivých rolí a práv uživatelů najdete v kapitole [Agendy, role, uživatelé](#).

#### 1.1.3. Spolupracující systémy

Informační systém územní identifikace (ISÚI) je jeden ze dvou zdrojů dat pro Registr územní identifikace, adres a nemovitostí (RÚIAN). Další systémy spolupracující na správě dat RÚIAN jsou tyto:

**ISKN** – Informační systém katastru nemovitostí, který též slouží jako zdroj dat pro RÚIAN pro územní prvky katastrálních území a parcel.

**ISZR** – Informační systém základních registrů. Slouží k vzájemnému propojení agendových systémů a základních registrů.

**RPP** – Registr práv a povinností. Registr, který slouží pro evidenci agend, orgánů veřejné moci (OVM), jejich rolí a územních působností. Zajišťuje autentizaci uživatelů ISÚI agend Obce, Stavební úřady a ČSÚ.

**RÚIAN** je jedním ze čtyř základních registrů, které zavádí zákon č. 111/2009 Sb., v platném znění. RÚIAN je veřejně přístupný seznam. Agendové informační systémy státní správy z něj mohou získat především ověřené (referenční) informace o adresách.

**VDP** – Veřejný dálkový přístup umožňuje veřejnosti přistupovat k údajům registru RÚIAN, agendového informačního systému ISÚI a některým datům ISKN.

## 2. Stručný přehled

Obsahem této kapitoly je první seznámení s aplikací a jejím ovládáním a přehled základních funkcí. Kapitola neobsahuje bližší vysvětlení věcných souvislostí vykonávaných kroků nebo řešení problémů.

### 2.1. Rychlá zkouška na školicím serveru

#### Poznámka:

Tento postup můžete dělat pouze na školicí nebo testovací verzi aplikace.

#### 2.1.1. Spustíte aplikaci

- Spustíte internetový prohlížeč (Microsoft Edge, Firefox, Google Chrome).
- Zadejte URL adresu aplikace do školicího prostředí ISÚI do adresního řádku:  
<https://kaas.czechpoint.cz/as/login?atsId=AlSc937991c4ffb44608b682a9a9cb67045>

#### Poznámka:

Školicí prostředí má k dispozici každý OVM.

#### 2.1.2. Přihlaste se jako Zapisovatel



**Přihlášení do systému:**  
**Školící prostředí ISÚI**

MINISTERSTVO VNITRA  
ČESKÉ REPUBLIKY

CZECH POINT

Vyberte způsob přihlášení:

**Certifikátem** pokud **máte** zaregistrovaný **osobní certifikát** ke svému uživatelskému účtu v Jednotném identitním prostoru (JIP)

**Jménem a heslem** pokud **nemáte** zaregistrovaný **osobní certifikát** ani **OTP** ke svému uživatelskému účtu v Jednotném identitním prostoru (JIP)

**OTP** pokud **máte** zaregistrováno přihlašování **jednorázovým heslem (OTP)** ke svému uživatelskému účtu v Jednotném identitním prostoru (JIP)

**Jménem a heslem >>** **Certifikátem >>** **OTP >>**

Přihlašovací jméno:

Heslo:

**PŘIHLÁSIT**

- Vyberte jeden ze dvou způsobů přihlášení:
  - Certifikátem:  
vyberte certifikát a zadejte přihlašovací jméno a heslo.

- OTP:  
zadejte přihlašovací jméno, heslo a kód OTP.

**Poznámka:**

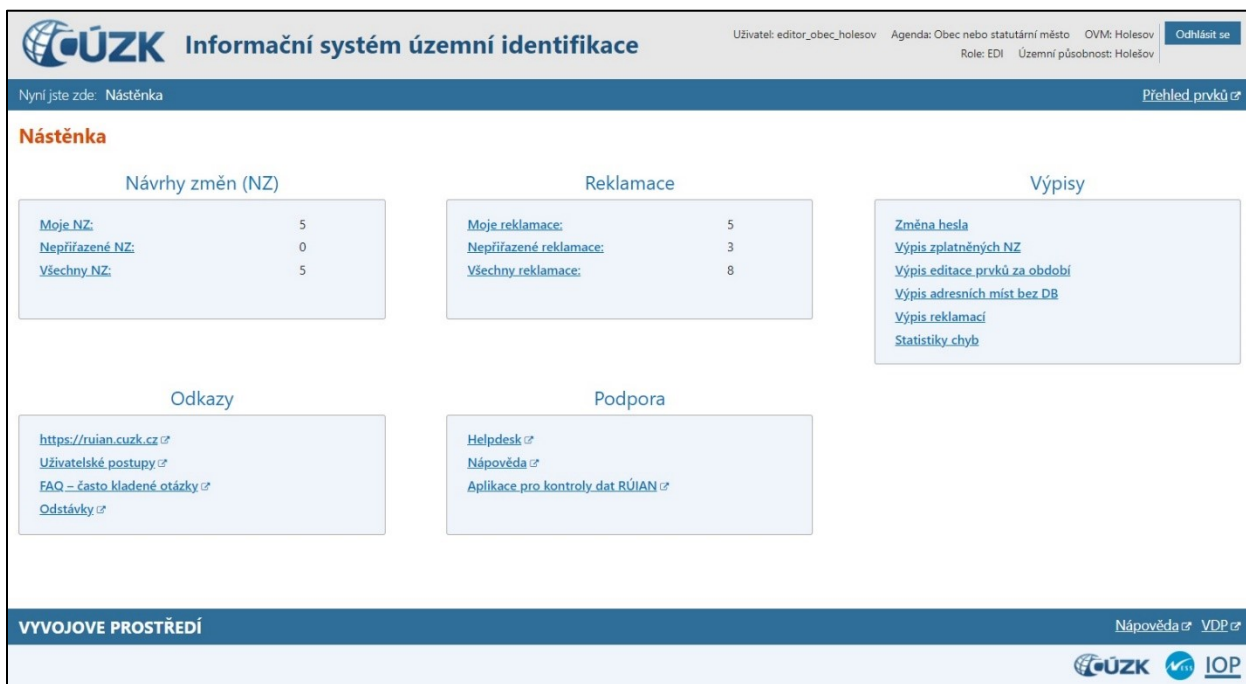
Od 28. 5. 2019 již není možné se přihlašovat do ISÚI pouze pomocí jména a hesla, ale je nutné k nim přidat další bezpečnostní prvek: certifikát nebo OTP. Důvodem je termín účinnosti vyhlášky č. 82/2018 Sb., (vyhláška o kybernetické bezpečnosti), § 19 odst. 3.

- Klikněte na tlačítko `Přihlásit`.

### 2.1.3. Založte nový návrh změny (NZ)

Před vlastním zavedením změny v datech je nutné změnu navrhnout, zkontrolovat a schválit. Prvním krokem je založení návrhu změny.

- Na nástěnce (úvodní strana aplikace), v levém bloku `Návrhy změn (NZ)` klikněte na odkaz `Moje NZ`.



The screenshot shows the dashboard of the 'ÚZK Informační systém územní identifikace'. The user is logged in as 'editor\_obec\_holesov' with the role 'EDI' and 'Územní působnost: Holešov'. The dashboard is divided into several sections:

- Návrhy změn (NZ):** A table showing the number of proposals:
 

Moje NZ:	5
Nepřirazené NZ:	0
Všechny NZ:	5
- Reklamacce:** A table showing the number of complaints:
 

Moje reklamacce:	5
Nepřirazené reklamacce:	3
Všechny reklamacce:	8
- Výpisy:** A list of links for reports and statistics:
  - Změna hesla
  - Výpis zplatných NZ
  - Výpis editace prvků za období
  - Výpis adresních míst bez DB
  - Výpis reklamaci
  - Statistiky chyb
- Odkazy:** A list of external links:
  - <https://ruian.cuzk.cz>
  - Uživatelské postupy
  - FAQ – často kladené otázky
  - Odstávky
- Podpora:** A list of support links:
  - Helpdesk
  - Nápověda
  - Aplikace pro kontroly dat RÚIAN

- Dostanete se na stránku `Seznam návrhů změn (NZ)`.
- Klikněte na tlačítko `Založit NZ`.




**Informační systém územní identifikace**

 Uživatel: editor\_obec\_holesov    Agenda: Obec nebo statutární město    OVM: Holesov    [Odhlásit se](#)  
 Role: EDI    Územní působnost: Holesov    UWF100

Nyní jste zde: [Nástěnka](#) » [Seznam NZ](#) [Přehled prvků](#)

### Seznam návrhů změn (NZ)

[Založit NZ](#) [Zavřít](#)

**Zobrazit**

[Moje](#)    [Nepřifázené](#)    [Všechny](#)

ID NZ ^	Řešitel ^	Stav ^	Název ^	Původ ^	Akce
1332058	editor_obec_holesov	Zamítnutý NZ	DB	Zadán editorem	<a href="#">Akce</a>

Stránka 1 z 1    Celkem záznamů: 1

Pozn.: Kliknutím na tlačítko **Zavřít** se můžete vrátit zpět na úvodní stránku aplikace (**Nástěnka**).

- Vyplňte název návrhu změny, vyberte území dokumentu a potvrďte tlačítkem **Uložit**.

### Založení NZ

[Zavřít](#)

Název:  x  
Délka hodnoty nesmí přesáhnout 100 znaků.

Popis:   
Délka hodnoty nesmí přesáhnout 1000 znaků.

**Výběr území dokumentu**

Obec:

[Uložit](#)

Pozn.: Kliknutím na tlačítko **Zavřít** se můžete vrátit zpět na stránku **Seznam návrhů změn (NZ)**.

- Nový návrh se objeví na hlavní stránce v seznamu návrhů změn.
- Klikněte na ikonu **Zobrazit detail**.

Název ^	Původ ^	Akce
testovací návrh změny	Zadán editorem	<a href="#">Akce</a>

- Dostanete se do formuláře návrhu změny. Zatím je prázdný.

### Návrh změny (NZ)

[Zavřít](#)

ID NZ: 2196818	Platnost od:	<a href="#">Detail hlavičky NZ</a>	<a href="#">Podklady NZ</a>
Název NZ: Testovací návrh změny	Řešitel: editor_1	<a href="#">Zkontrolovat NZ</a>	<a href="#">Výsledky kontrol</a>
Typ NZ: Konstitutivní	Stav NZ: Rozpracovaný NZ	<a href="#">Historie NZ</a>	<a href="#">Vytisknout NZ</a>
Počet podkladů: 0		<a href="#">Odstranit kolize</a>	<a href="#">Akce NZ</a>

**Položky NZ**

[Založení prvku](#)    [Změna prvku](#)    [Zrušení prvku](#)    [Import prvku ze souboru](#)    [Hromadné operace](#)    [Doplnit NZ](#)    [Lokalizační údaje](#)    [Odstranit označené položky](#)

<input checked="" type="checkbox"/>	Typ prvku ^	Kód prvku ^	Typ operace ^	Popis položky	Kontroly	Akce s položkou
	Žádná data					

#### 2.1.4. Přidejte podklad návrhu změny

U každého návrhu změny zapište informaci o podkladu, na jehož základě změnu provádíte. Zpravidla se jedná o číslo jednací dokumentu příslušného úřadu.

- Klikněte na tlačítko `Podklady NZ` ve formuláři návrhu změny.



- Klikněte na `Přidat podklad` vlevo nad seznamem podkladů návrhu změny.



- Vyplňte `Číslo jednací` a `Popis`, což jsou povinné parametry.

### Detail podkladu NZ

ID:

Číslo jednací: \* test

Popis: \* test

Délka hodnoty nesmí přesáhnout 4000 znaků.

Právní předpis:

Délka hodnoty nesmí přesáhnout 4000 znaků.

- Doplňte další údaje o podkladu, které máte k dispozici.
- Klikněte na `Uložit změny`.
- Dvakrát klikněte na `Zavřít`. Dostanete se zpět do detailu návrhu změny.

### 2.1.5. Založte novou ulici

Vložíme návrh na založení nové ulice (pouze uživatel s agendou Obec).

- Klikněte na `Založení prvku`, v nabídce zvolte `Ulice`.

#### Položky NZ

Založení prvku ▲ Změna prvku ▼ Zrušení prvku ▼

	Kód prvku	Typ operace ⇅	Popis položky
Ulice			
Stavební objekt			
Adresní místo			

- Vyplňte libovolný název ulice, takový, jaký zatím není v dané obci použitý. Nadřazenou obec nemusíte vyplňovat, je už vyplněná na základě omezení území dokumentu při zakládání NZ.  
Pozn.: V případě založení ulice stačí vyplnit název nové ulice a příslušnou obec. Průběh definiční čáry ulice je nutné zaslat prostřednictvím datové schránky na ČÚZK.

### Položka NZ - Ulice

Typ operace:	Založení prvku
Naposledy změnil NZ číslo:	
Datum poslední změny:	
Prvek území dokumentu:	Obec: Holešov (okres Kroměříž)
Územní situace:	

Editace

Aktuální nesprávnost:	✔
Kód:	
Název:	* <input type="text" value="Za Rybníkem"/> <span style="float: right;">✕</span>
Nadřazená obec:	* <input type="text" value="Holešov (Kroměříž)"/> <span style="float: right;">☰</span>

- Uložte tlačítkem `Uložit změny`.
- Tlačítkem `Zavřít` se vrátíte do formuláře návrhu změny.

Zavřít

Upravit

Uložit změny

Odstranit kolize

#### 2.1.6. Předete návrh změny ke schválení

- Klikněte na `Akce NZ` ve formuláři návrhu změny. Zobrazí se nabídka `Předat NZ ke schválení`. Klikněte na tuto nabídku. Tím jste svou práci Zapisovatele ukončili a předali jste návrh změny dále k vyřízení (schválení) Schvalovateli.



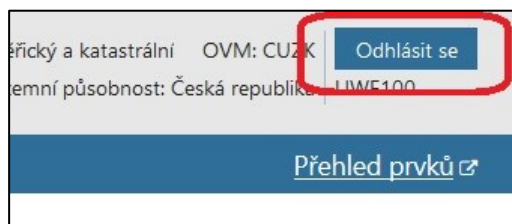
- Uzavřete návrh změny tlačítkem **Zavřít**.

**Poznámka:**

Pokud máte přiřazený role Zapisovatele i Schvalovatele, pokračujte kapitolou 2.1.11.

### 2.1.7. Odhlaste se z ISÚI

- Klikněte na odkaz **Odhlásit se** vpravo nahoře.



- Program se vrátí na stránku s přihlašovacími údaji.



- Jste-li externí uživatel, pak ještě klikněte na link **Přihlásit externího uživatele přes JIP**, dojde k přesměrování, což vás přenese na přihlašovací okno systému JIP.

**Poznámka:**

K odhlášení z aplikace dojde též po 30 minutách nečinnosti uživatele. V tom případě se při jakékoli akci uživatele v aplikaci po této lhůtě zobrazí přihlašovací okno.

**2.1.8. Přihlaste se do ISÚI jako Schvalovatel**

Přihlaste se jako uživatel s rolí Schvalovatele.

**2.1.9. Vyhledejte připravený návrh změny**

- Na úvodní stránce aplikace **Nástěnka** ve sloupci **Návrhy změn (NZ)** klikněte na odkaz **Všechny NZ**.



The screenshot shows the 'Nástěnka' (Dashboard) of the 'Informační systém územní identifikace' (ISÚI). The user is logged in as 'schvalovatel\_1'. The dashboard is divided into several sections:

- Návrhy změn (NZ):** A table showing the number of proposals:
 

Moje NZ:	11
Nepřijížené NZ:	1
<b>Všechny NZ:</b>	13
- Výpisy:** A list of links: Změna hesla, Výpis editace prvků za období, Výpis adresních míst bez DB, Výpis reklamací, Statistiky chyb.
- Odkazy:** Links to the application URL, user guides, FAQ, and feedback.
- Podpora:** Links to the helpdesk, user guides, and data control application.

- Na stránce **Seznam návrhů změn (NZ)** uvidíte návrh, který jste si jako Zapisovatel připravili.

**2.1.10. Převezměte návrh změny**

Návrh změny je buď přiřazený nějakému uživateli – řešiteli, nebo je nepřijížený. Po předání ke schválení je návrh nepřijížený, dokud ho nepřevzme některý Schvalovatel.

V nabídce **Akce** v řádku příslušného návrhu změny klikněte na **Převzít NZ**.

7	Webservice	  Akce ▾
6	Webservice	  Akce ▲
6	Webservice	  Akce ▾
6	Webservice	  Akce ▾

The second row is highlighted with a red box, and a dropdown menu is open over it, showing the option **Převzít NZ**.

**2.1.11. Schvalte návrh změny**

V nabídce **Akce** v řádku příslušného návrhu změny klikněte na **Schválit NZ**.

**Poznámka:**

V reálné situaci si návrh změny samozřejmě nejdříve prohlédnete a zkontrolujete.

Tím je celý proces u konce a změna se dále automaticky promítne do RÚIAN.

**2.1.12. Shrnutí**

- K **přihlášení** do systému ISÚI musíme znát **přihlašovací jméno** uživatele, **heslo** a v JIP mít zaregistrovaný osobní certifikát nebo OTP ke svému účtu.
- Změny prvků se do ISÚI zapisují prostřednictvím **návrhu změny**. Ten se musí následně zkontrolovat a schválit.
- Zkusili jsme **založit novou ulici**. V tomto případě stačí vyplnit název nové ulice a příslušné obce. Průběh definiční čáry ulice je nutné zaslat prostřednictvím datové schránky na ČÚZK.
- U návrhu změny je třeba uvést podklad, na jehož základě ke změně dochází (rozhodnutí úřadu nebo legislativní změnu). Existují případy, kdy takový podklad neexistuje (například při opravě chybně zadané skutečnosti). V tom případě je nutné vypnout kontrolu na existenci podkladu. Tato operace je popsána dále v kapitole [Změna v detailu hlavičky NZ](#).
- Každý návrh změny je zpracováván Zapisovatelem, který návrh změny zapíše a Schvalovatelem, který návrh změny zkontroluje a schválí, popřípadě Distributorem, který návrh změny odebírá přiřazeným řešitelům. Každý uživatel může mít přiřazené všechny role nebo mít v gesci pouze jednu roli. Rozdělení rolí je v kompetenci každého OVM (viz kap. [Role ISÚI](#)).

### 3. Vysvětlení pojmů

Tato kapitola vysvětluje souvislosti a pojmy používané v systému. Popisuje význam pojmů a odůvodnění zvolených postupů.

Návody, jak se v aplikaci provádí editace, najdete v kapitole [Uživatelské postupy](#).

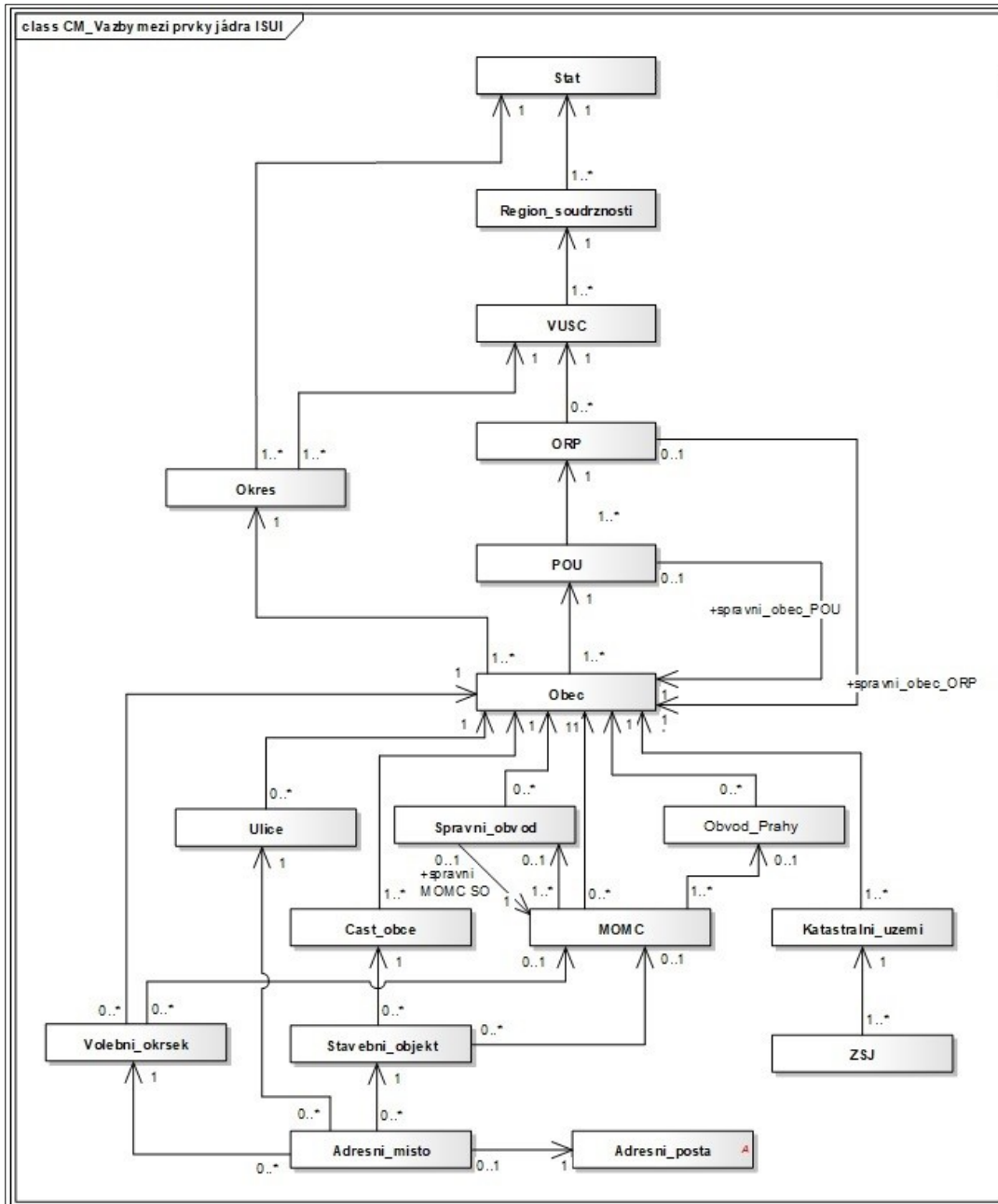
#### 3.1. Přehled prvků RÚIAN

V ISÚI se evidují tyto územní prvky/územně evidenční jednotky/účelové územní prvky:

Název dle zákona o základních registrech	Zkrácené názvy. Často se používají v textu nebo v aplikaci
Území státu	Stát
Území regionu soudržnosti podle jiného právního předpisu	Region soudržnosti
Území vyššího územně samosprávného celku	VÚSC
Území okresu	Okres
Správní obvod obce s rozšířenou působností	ORP
Správní obvod obce s pověřeným obecním úřadem	POU
Území obce	Obec
Území vojenského újezdu	Obec <b>Poznámka:</b> Obce a vojenské újezdy tvoří souvislé území beze zbytku pokrývající území ČR.
Část obce	Část obce
Ulice nebo jiné veřejné prostranství	Ulice
Správní obvod v hlavním městě Praze	Správní obvod
Území obvodu v hlavním městě Praze	Obvod Prahy
Území městské části v hlavním městě Praze	MOMC
Území městského obvodu a městské části územně členěného statutárního města	MOMC
Katastrální území	k.ú.
Pozemek v podobě parcely	Parcela
Území základní sídelní jednotky	ZSJ
Stavební objekt	SO
Adresní místo	AM
Volební okrsek	VO
Adresní pošta	Adresní pošta

Vzájemné vztahy podřazenosti jsou naznačeny na obrázku:





## 3.2. Údaje prvků RÚIAN

### 3.2.1. Stát

Název atributu	Úřad, který záznam udržuje	Aplikace, ve které se údaj udržuje
Kód	ČÚZK dle informace ČSÚ	ISÚI
Název	ČÚZK	ISÚI
Definiční bod	ČÚZK	ISÚI
Hranice	ČÚZK	ISÚI

### 3.2.2. Region soudržnosti

Název atributu	Úřad, který záznam udržuje	Aplikace, ve které se údaj udržuje
Kód	ČÚZK dle informace ČSÚ	ISÚI
Název	ČÚZK	ISÚI
Stát	ČÚZK	ISÚI
Definiční bod	ČÚZK	ISÚI
Hranice	ČÚZK	ISÚI

### 3.2.3. VÚSC

Název atributu	Úřad, který záznam udržuje	Aplikace, ve které se údaj udržuje
Kód	ČÚZK dle informace ČSÚ	ISÚI
Název	ČÚZK	ISÚI
Region soudržnosti	ČÚZK	ISÚI
Definiční bod	ČÚZK	ISÚI
Hranice	ČÚZK	ISÚI

### 3.2.4. Okres

Název atributu	Úřad, který záznam udržuje	Aplikace, ve které se údaj udržuje
Kód	ČÚZK dle informace ČSÚ	ISÚI
Název	ČÚZK	ISÚI
VÚSC	ČÚZK	ISÚI
Definiční bod	ČÚZK	ISÚI
Hranice	ČÚZK	ISÚI

### 3.2.5. Správní obvod obce s rozšířenou působností (ORP)

Název atributu	Úřad, který záznam udržuje	Aplikace, ve které se údaj udržuje
Kód	ČÚZK dle informace ČSÚ	ISÚI
Název	ČÚZK	ISÚI
Okres	ČÚZK	ISÚI
Definiční bod	ČÚZK	ISÚI
Hranice	ČÚZK	ISÚI
Sídelní obec	ČÚZK	ISÚI

### 3.2.6. Správní obvod obce s pověřeným obecním úřadem (POU)

Název atributu	Úřad, který záznam udržuje	Aplikace, ve které se údaj udržuje
Kód	ČÚZK dle informace ČSÚ	ISÚI
Název	ČÚZK	ISÚI
ORP	ČÚZK	ISÚI
Definiční bod	ČÚZK	ISÚI
Hranice	ČÚZK	ISÚI
Sídelní obec	ČÚZK	ISÚI

### 3.2.7. Území obce, území vojenského újezdu (Obec)

Název atributu	Úřad, který záznam udržuje	Aplikace, ve které se údaj udržuje
Kód	ČÚZK dle informace ČSÚ	ISÚI
Název	ČÚZK dle sdělení MV	ISÚI
Okres	ČÚZK	ISÚI
POU	ČÚZK	ISÚI
Status	ČÚZK	ISÚI
Členění statutárního města	ČÚZK	ISÚI
Definiční bod	ČÚZK	ISÚI
Hranice	ČÚZK	ISÚI
Skloňování	ČÚZK	ISÚI
Vlajka	ČÚZK	ISÚI
Znak	ČÚZK	ISÚI

### 3.2.8. Správní obvod v hlavním městě Praze (Správní obvod)

Název atributu	Úřad, který záznam udržuje	Aplikace, ve které se údaj udržuje
Kód	ČÚZK dle informace ČSÚ	ISÚI
Název	ČÚZK	ISÚI
Obec	ČÚZK	ISÚI
Definiční bod	ČÚZK	ISÚI
Hranice	ČÚZK	ISÚI
Sídelní MOMC	ČÚZK	ISÚI

### 3.2.9. Území obvodu v hlavním městě Praze (OP)

Název atributu	Úřad, který záznam udržuje	Aplikace, ve které se údaj udržuje
Kód	ČÚZK dle informace ČSÚ	ISÚI
Název	ČÚZK	ISÚI
Obec	ČÚZK	ISÚI
Definiční bod	ČÚZK	ISÚI
Hranice	ČÚZK	ISÚI

### 3.2.10. Území městského obvodu nebo městské části územně členěného statutárního města (MOMC)

Název atributu	Úřad, který záznam udržuje	Aplikace, ve které se údaj udržuje
Kód	ČÚZK dle informace ČSÚ	ISÚI
Název	ČÚZK	ISÚI
Obec	ČÚZK	ISÚI
Obvod Prahy	ČÚZK	ISÚI
Správní obvod	ČÚZK	ISÚI
Definiční bod	ČÚZK	ISÚI
Hranice	ČÚZK	ISÚI

Skloňování	ČÚZK	ISÚI
Vlajka	ČÚZK	ISÚI
Znak	ČÚZK	ISÚI

### 3.2.11. Část obce (ČO)

Název atributu	Úřad, který záznam udržuje	Aplikace, ve které se údaj udržuje
Kód	ČÚZK dle informace ČSÚ	ISÚI
Název	ČÚZK dle sdělení MV	ISÚI
Obec	ČÚZK	ISÚI
Definiční bod	ČÚZK	ISÚI
Skloňování	ČÚZK	ISÚI

### 3.2.12. Ulice nebo jiné veřejné prostranství (UL)

Název atributu	Úřad, který záznam udržuje	Aplikace, ve které se údaj udržuje
Kód	ISÚI (Automaticky)	ISÚI
Název	Obec	ISÚI
Obec	Obec	ISÚI
Definiční čára	ČÚZK dle sdělení obce	ISÚI

### 3.2.13. Katastrální území (KÚ)

Název atributu	Úřad, který záznam udržuje	Aplikace, ve které se údaj udržuje
Kód	ČÚZK	ISKN
Název	ČÚZK	ISKN
Obec	ČÚZK	ISÚI
Má digitalizovanou katastrální mapu	ČÚZK	ISKN
Definiční bod	ČÚZK	ISKN
Hranice	ČÚZK	ISKN
Skloňování	ČÚZK	ISKN

### 3.2.14. Území základní sídelní jednotky (ZSJ)

Název atributu	Úřad, který záznam udržuje	Aplikace, ve které se údaj udržuje
Kód	ČSÚ	ISÚI
Název	ČSÚ	ISÚI
Katastrální území	ČSÚ	ISÚI
Převažující charakter	ČSÚ	ISÚI
Definiční bod	ČSÚ	ISÚI
Hranice	ČSÚ	ISÚI
Skloňování	ČSÚ	ISÚI
Výměra	ČSÚ	ISÚI

### 3.2.15. Pozemek v podobě parcely (PA)

Název atributu	Úřad, který záznam udržuje	Aplikace, ve které se údaj udržuje
Kód	ISKN (Automaticky)	ISKN
Druh číslování	Katastrální úřad	ISKN
Parcelní číslo	Katastrální úřad	ISKN
Katastrální území	Katastrální úřad	ISKN
BPEJ	Katastrální úřad	ISKN
Definiční bod	Katastrální úřad	ISKN
Druh pozemku	Katastrální úřad	ISKN
Hranice	Katastrální úřad	ISKN
Ochrana	Katastrální úřad	ISKN
Výměra	Katastrální úřad	ISKN
Způsob využití	Katastrální úřad	ISKN

### 3.2.16. Stavební objekt (SO)

Název atributu	Úřad, který záznam udržuje	Aplikace, ve které se údaj udržuje
Kód	ISÚI (Automaticky)	ISÚI
Kód budovy	Katastrální úřad	ISKN
Část obce	Stavební úřad/Obec	ISÚI
Číslo domovní	Stavební úřad/Obec	ISÚI
MOMC	Stavební úřad/Obec	ISÚI
Parcela	Stavební úřad/Obec	ISÚI
Typ	Stavební úřad/Obec	ISÚI
Dokončení	Stavební úřad/Obec	ISÚI
Zastavěná plocha	Stavební úřad/Obec	ISÚI
Podlahová plocha	Stavební úřad/Obec	ISÚI
Obestavěný prostor	Stavební úřad/Obec	ISÚI
Počet podlaží	Stavební úřad/Obec	ISÚI
Počet bytů	Stavební úřad/Obec	ISÚI
Je výtah	Stavební úřad/Obec	ISÚI
Konstrukce	Stavební úřad/Obec	ISÚI
Způsob vytápění	Stavební úřad/Obec	ISÚI
Přípojka el. energie	Stavební úřad/Obec	ISÚI
Přípojka vodovodu	Stavební úřad/Obec	ISÚI
Přípojka kanal. sítě	Stavební úřad/Obec	ISÚI
Přípojka plynu	Stavební úřad/Obec	ISÚI
Definiční bod	Stavební úřad/Obec	ISÚI
Hranice	Katastrální úřad	ISKN
Ochrana	Katastrální úřad	ISKN
Způsob využití	Stavební úřad/Obec	ISÚI

Stavební objekt je jediný prvek ISÚI, který má složitější strukturu a skládá se z dalších částí. Kromě souhrnných údajů celého stavebního objektu je ještě možné zadávat a upravovat jednotlivé vchody a jejich atributy.

Vchod je definován takto:

Samostatným vchodem se rozumí část stavebního objektu, která má vlastní vstup z ulice, veřejného prostranství či jiné pozemní komunikace, zpřístupňující byty nebo další prostory a zařízení stavebního objektu určené k jiným účelům než obytným, nacházející se v této části stavebního objektu, a které je přiděleno samostatné (vůči dalším vchodům téhož stavebního objektu) číslo domovní nebo jedno či více čísel orientačních.

Pokud stavební objekt tvoří jeden celek, nemá zadané žádné vchody. Pokud se dělí na vchody, musejí být alespoň dva. Souhrnné údaje technicko-ekonomických atributů celého stavebního objektu potom musejí odpovídat agregacím technicko-ekonomických údajů jednotlivých vchodů. Platí tato pravidla:

Součet počtu bytů u jednotlivých vchodů musí odpovídat celkovému počtu bytů uvedenému u stavebního objektu.

Počet podlaží v samostatném vchodu nesmí být větší než počet podlaží stavebního objektu.

K jednotlivým vchodům se také přiřazují adresy. Každý vchod musí mít přiřazenou alespoň jednu adresu, každá adresa musí být přiřazena právě k jednomu vchodu.

### 3.2.16.1. Vchod stavebního objektu

Název atributu	Úřad, který záznam udržuje	Aplikace, ve které se údaj udržuje
Kód vchodu	ISÚI (Automaticky)	ISÚI
Stavební objekt	Stavební úřad/Obec	ISÚI
Adresní místo	Stavební úřad/Obec	ISÚI
Číslo domovní	Stavební úřad/Obec	ISÚI
Počet bytů	Stavební úřad/Obec	ISÚI
Druh konstrukce	Stavební úřad/Obec	ISÚI
Způsob vytápění	Stavební úřad/Obec	ISÚI
Přípojka vodovodu	Stavební úřad/Obec	ISÚI
Přípojka kanalizační sítě	Stavební úřad/Obec	ISÚI
Přípojka plynu	Stavební úřad/Obec	ISÚI
Počet podlaží	Stavební úřad/Obec	ISÚI

### 3.2.17. Adresní místo (AM)

Název atributu	Úřad, který záznam udržuje	Aplikace, ve které se údaj udržuje
Kód	ISÚI (Automaticky)	ISÚI
Stavební objekt	Stavební úřad/Obec	ISÚI
Ulice	Stavební úřad/Obec	ISÚI
Číslo orientační a znak č.o.	Stavební úřad/Obec	ISÚI
Definiční bod základní	Stavební úřad/Obec	ISÚI
Definiční body přístupové	Stavební úřad/Obec	ISÚI
Pošta	ČÚZK podle sdělení České pošty, s.p.	ISÚI
Volební okrsek	Obec/ČÚZK	ISÚI

### 3.2.18. Adresní pošta (Pošta)

Název atributu	Úřad, který záznam udržuje	Aplikace, ve které se údaj udržuje
PSC	ČÚZK	ISÚI
Název	ČÚZK	ISÚI

### 3.2.19. Volební okrsek (VO)

Název atributu	Úřad, který záznam udržuje	Aplikace, ve které se údaj udržuje
Kód	ISÚI (Automaticky)	ISÚI
Číslo	Obec/ČÚZK	ISÚI
Obec	ISÚI (Automaticky)	ISÚI
MOMC	ISÚI (Automaticky)	ISÚI
Poznámka	Obec/ČÚZK	ISÚI

## 3.3. Agendy, role, uživatelé

### 3.3.1. Agendy ISÚI

**Agenda** (obecné vysvětlení v kapitole [Slovník dalších zkratek a pojmů](#)) v ISÚI vymezuje funkce, které uživatel aplikace může využít a výčet prvků ISÚI, pro které uživatel zpracovává návrhy změn nebo řeší reklamace.

V ISÚI jsou definovány tyto agendy:

- ČÚZK,
- Stavební úřady,
- Obce,
- ČSÚ,
- Volební okrsky.

### 3.3.2. Role ISÚI

**Role** omezuje práva uživatele v rámci jedné agendy vykonávat funkce aplikace.

V ISÚI jsou definovány tyto uživatelské role:

**Zapisovatel** – uživatel, který zadává návrhy změn a reklamace.

**Schvalovatel** – uživatel, který schvaluje Zapisovatelem zadané návrhy změn.

**Distributor** – uživatel, který má právo odebrat nebo přidělit zapisovateli nebo schvalovateli návrh změny nebo reklamaci. Pokud si některý uživatel převezme návrh změny k vyřízení, ostatní uživatelé do něj nemohou zasáhnout. V případě, že tento uživatel odejde na dovolenou nebo změní zaměstnání, je třeba, aby situaci napravil Distributor.

**Poznámka:**

*Distributor má pouze právo odebrat návrh změny nebo reklamaci, nemůže je přidělit.*

**Starosta** – uživatel s právem editovat a schvalovat návrhy změn volebních okrsků.

**Správce přístupnosti VO** – uživatel z Ministerstva vnitra s právem omezovat přístup k volebním okrskům.

**Čtenář** – uživatel, který nemá možnost zakládat a editovat NZ. Má pouze právo používat vyhledávací formulář přes Přehled prvků, zobrazovat si detaily prvků „Poslední NZ“ a standardní funkce v Přehledu prvků

vyjma označování nesprávnosti. Na Nástěnce má zobrazený pouze blok „Ostatní“ (Výpis adresních míst bez DB, Výpis stavebních objektů bez MOMC i Výpis reklamací).

#### Poznámka:

*Kromě těchto rolí existují v systému ještě tzv. administrátorské role popsané v administrátorské příručce. Administrátorem může být pouze pověřený pracovník ČÚZK.*

### 3.3.3. Změna hesla interního uživatele



**Nástěnka**

Návrhy změn (NZ)	Reklamacce	Výpisy
Moje NZ: 18	Moje reklamace: 1	<b>Změna hesla</b>
Nepřifázené NZ: 0	Nepřifázené reklamace: 3	Výpis editace prvků za období
Všechny NZ: 20	Všechny reklamace: 4	Výpis adresních míst bez DB
		Výpis reklamací
		Statistiky chyb

Odkazy	Podpora
<a href="https://ruian.cuzk.cz">https://ruian.cuzk.cz</a>	Helpdesk
Uživatelské postupy	Nápověda
FAQ – často kladené otázky	Aplikace pro kontroly dat RÚIAN
Odstávky	

Interním uživatelům je po přihlášení umožněno změnit heslo při dodržení následujících podmínek:

- délka hesla musí být 12 – 64 znaků,
- heslo může obsahovat malá i velká písmena, číslice a speciální znaky,
- minimální interval mezi dvěma změnami hesla je 30 minut (s výjimkou vynucené změny při prvním přihlášení),
- nové heslo nesmí obsahovat uživatelské jméno,
- při změně hesla je původní heslo archivováno (v zašifrované podobě) a volba některého z přechozích 12 hesel není povolena,
- při zadání hesla uživatele administrátorem, je platnost takového hesla pro první přihlášení 60 minut.

### 3.4. Návrh změny (NZ)

Návrh změny (dále též NZ) je základní a jediný nástroj, kterým je možné v ISÚI vytvářet, měnit, opravovat, nebo rušit záznamy prvků. Návrh změny tvoří společně editovanou, kontrolovanou, schvalovanou a zplatňovanou transakci. Všechny změny navrhované v návrhu změny jsou zplatněny v ISÚI ve stejném okamžiku.

Návrh změny může vytvořit pouze uživatel s rolí Zapisovatel.

Existují základní tři typy návrhů změn:

**NZ pro konstitutivní charakter zápisu** do RÚIAN. Konstitutivní změny platí okamžikem zápisu do RÚIAN. U tohoto typu NZ se tedy nevyplňuje datum platnosti. Tento typ NZ mohou připravit Zapisovatelé obcí, stavebních úřadů a ČÚZK. V ISÚI je tento typ NZ nazván pouze „**Návrh změny**“.



**NZ pro evidenční charakter zápisu** do RÚIAN. U tohoto typu NZ je nutné vyplnit datum platnosti (které může být zvoleno v minulosti i v budoucnosti). K tomuto datu se v ISÚI i RÚIAN eviduje začátek platnosti zapisovaných údajů. V ISÚI je tento typ NZ nazván „**Evidenční návrh změny**“. Evidenční NZ je zplatněn ihned po schválení v případě, že datum platnosti leží v minulosti nebo přítomnosti, nebo k datu platnosti uvedeného v NZ v případě, že toto datum leží v budoucnosti. Tento typ NZ mohou připravit pouze Zapisovatelé ČÚZK a ČSÚ.

**NZ pro opravu údajů zapisovaných evidenčním charakterem zápisu.** Opravou je míněna náprava rozdílu mezi stavem definovaným právní normou nebo jiným závazným dokumentem (na základě kterého byl nějaký údaj do RÚIAN zapsán) a zapsanou hodnotou. V ISÚI je tento typ NZ nazván „**Opravný návrh změny**“. U tohoto NZ se nezadáva datum platnosti a jeho zplatnění se provede ihned po schválení. V tomto typu NZ lze zadávat pouze položky typu oprava (viz dále). Tento typ NZ mohou připravit pouze Zapisovatelé ČÚZK a ČSÚ.

Se zavedením správy volebních okrsků vznikl samostatný typ návrhu změny „**NZ VO**“. Tento NZ může vytvořit a schválit pouze uživatel s rolí Starosta a na jeho přípravě se může podílet editor z agendy ČÚZK. Charakterem zápisu je NZ konstitutivní.

K návrhu změny, který bude obsahovat změnu referenčních údajů, je potřebné připojit informaci o rozhodnutí orgánu veřejné moci – tzv. „**Podklad NZ**“. V ISÚI je možné připojit anotaci jednoho nebo více podkladových dokumentů. Výjimkou jsou NZ z reklamací tvořené automaticky nebo editorem ke schválení.

Jeden návrh změny zpracovává vždy jedna agenda a nelze jej sdílet ani předávat mezi různými agendami.

Návrh změny je obálkou, která obsahuje položky. Jedna položka nese informaci o vzniku, změně nebo zániku jednoho prvku v ISÚI. Existují proto operace typu:

**Založení** – zápis nového prvku, který v RÚIAN doposud neexistoval.

**Změna** – změna údajů o prvku, který v RÚIAN již existuje.

**Zrušení** – označení prvku v RÚIAN za zrušený.

**Oprava** – změna údajů prvku, která opravuje chybně zapsaný údaj evidenčního charakteru zápisu. Tento typ položky se může vyskytovat pouze v NZ pro opravu údajů.

V případě, že návrh změny je vytvořen z reklamace, je možné přecházet mezi NZ a touto reklamací pomocí příslušných odkazů v NZ, resp. v reklamaci. Případně tlačítkem Navázaný NZ v detailu reklamace, pokud je přihlášený uživatel řešitelem reklamace.

### 3.5. Lokalizační údaje

Vedle „obvyklých“ údajů, číselných nebo textových, se o prvcích ISÚI vedou i geografické údaje – tzv. lokalizační údaje. Lokalizační údaje nesou informaci o

- geografické hranici územního prvku,
- definičním bodu každého prvku (kromě ulice),
- v případě prvku ulice o definiční čáře ulice.

Tyto údaje lze v ISÚI zadávat dvěma způsoby:

- Definiční body prvků Stavební objekt, Adresní místo, Volební okrsek a hranice Volebního okrsku se zadávají prostřednictvím webového grafického appletu Marushka spouštěného z ISÚI.
- Definiční čára ulice, hranice prvků městská část/městský obvod a definiční body všech prvků ve správě editora ČÚZK se zadávají pomocí aplikace Microstation volané z ISÚI. Tyto údaje zadávají pouze uživatelé agentury ČÚZK.

### 3.6. Evidence historie

Systém ISÚI eviduje nejen současný stav, ale též změny v historii prvků, a to od vzniku ISÚI. Při založení nového prvku jsou jeho údaje zapsány do aktuálního stavu prvku. Při každé změně prvku jsou již neplatné údaje uloženy do historických záznamů a aktuální údaje jsou změněny. Při zániku prvku jsou aktuální údaje prvku zapsány do historie a nový záznam již nevzniká.

Při opravě prvku (viz položka NZ typu oprava v kapitole [Návrh změny \(NZ\)](#)) jsou přepsány aktuální údaje prvku nebo některé z jeho historických verzí, aniž by vznikala nová verze prvku. Opravy se týkají pouze prvků, jejichž údaje mají evidenční charakter.

Editace historie slouží k opravě historických záznamů vzniklých po zavedení systému do provozu. Není určena ke komplexní úpravě, nebo doplnění historie v minulosti, viz Např.: Gottwaldov -> Zlín.

#### **Poznámka:**

Při náběhu ISÚI do ostrého provozu byly procesem migrace (30. 6. 2011) naplněny aktuální hodnoty prvků. Jejich předchozí historie se v ISÚI neviduje.

### 3.7. Kontroly návrhu změny

Zápis prvků podléhá řadě omezujících pravidel. Tato pravidla nejsou (až na výjimky) uplatňována ihned při zadávání údajů, ale jde o samostatnou část aplikace, kterou může uživatel pro vybraný NZ kdykoli spustit a přečíst si seznam nalezených chyb. NZ, u kterého neprojdou kontroly a je vypsána chyba typu ERROR, nelze schválit. Kontroly jsou rozděleny do několika typů:

- Kontroly uplatňované ihned při editaci
- Povinně vyplňované údaje označené ve formulářích červenou hvězdičkou
- Omezení agentury na množinu agendou spravovaných prvků
- Omezení úřadu (OVM) na prvky v tzv. území dokumentu (viz výše)
- Kontrolní pravidla spouštěná uživatelem tlačítkem „Zkontrolovat NZ“:

**Kontroly úplnosti NZ** – obsahují pravidla platná pro celý NZ. Například kontrola přítomnosti alespoň jedné položky v NZ, kontrola přítomnosti anotace podkladového dokumentu (není-li vypnuta).

**Kontroly zámek prvků** – předcházejí situaci, že bude schváleno více NZ měnících stejný prvek.

**Kontroly neporušenosti kontextu NZ** – předcházejí situaci, že v průběhu přípravy NZ někdo jiný připraví, schválí a zplatní změnu prvku, který je obsažen v připravovaném NZ.

Položka NZ si „pamatuje“, ze které verze záznamu prvku byla odvozena. Kontrola upozorní, že jiný NZ změnil aktuální údaje prvku, ke kterému jsou připravovány změny. V takovém případě přestane souhlasit

odkaz na verzi aktuálního platného prvku a zadavatel musí aktualizovat odkaz na nový výchozí záznam prvku a zkontrolovat, zda nastalá změna není v konfliktu s jím navrhovanými změnami.

**Kontrola navrhovaných prvků NZ** na soulad s aktuálními údaji jiných prvků. Existuje sada kontrol pro každý prvek ISÚI. Příklady kontrol jsou: název ulice musí být jedinečný v rámci obce, číslo domovní musí být zadáno, právě když je zadána část obce, číslo domovní musí být jednoznačné (jedinečné) v rámci příslušné části obce, polygony dané hranicemi územních prvků musí být skladebné do polygonu nadřazeného prvku, definiční bod prvku musí ležet uvnitř hranic prvku atd.

Kontrolní pravidla lze rozdělit podle závažnosti na tyto typy:

**ERROR** – znemožňuje schválit NZ.

**WARNING** – upozorňuje na podezřelý stav, ale neblokuje změnu stavu NZ.

### 3.8. Doplnění NZ

V některých případech je do NZ nutno vložit kromě požadovaných prvků též další prvky, u kterých je potřeba provést změnu v souvislosti s prvky již do NZ vloženými. Nejčastěji se to týká vlivu změny hranic podřazeného prvku na hranice prvků nadřazených nebo změn ve skladebnosti prvků (viz příloha 6.6 [Seznam pravidel spouštěných tlačítkem Doplnit NZ](#)). Potřeba takového doplnění je signalizována při kontrole NZ.

Doplnění zajišťuje samostatná funkce ISÚI spouštěná uživatelem z detailu NZ.

### 3.9. Distribuce NZ mezi agendami

V případě **NZ VO** je umožněno vytvořený NZ předat z agendy Volební okrsky agendě ČÚZK k editaci volebních okrsků a poté vrátit zpět ke schválení zdrojovému OVM do agendy Volební okrsky ke schválení.

### 3.10. Schvalování návrhu změny

Každý návrh změny musí být po svém sestavení a kontrole schválen uživatelem, který má roli Schvalovatele.

Schválením NZ se zabývá stejná agenda stejného OVM, která NZ vytvořila.

Součástí schválení jsou automaticky spuštěné kontroly (viz kapitola [Kontroly návrhu změny](#)).

Před kontrolou konzistence jsou tzv. plošnými zámky „zamčeny“ všechny prvky NZ proti schválení jiného NZ s těmito prvky nebo jim podřazenými či nadřazenými prvky. Tyto zámky jsou uvolněny v okamžiku zápisu údajů do ISÚI nebo po neúspěšném ukončení kontroly konzistence. Účelem je zajistit neporušitelnost kontextu, do kterého se bude změna zapisovat.

Schválený evidenční NZ je možné „odschválit“ a tím zrušit zámky, aby mohl být předřazen jiný NZ.

Je nutné, aby evidenční NZ s platností do budoucna byly schvalovány relativně krátkou dobu před začátkem platnosti (jednotky dnů), aby nedocházelo k blokování jiných NZ.

### 3.11. Zápis NZ do platného stavu v ISÚI

Zápis NZ do ISÚI je proces, který provede kontroly a v jedné transakci zapíše obsah NZ do aktuálních stavů a historie, uvolní všechny zamčené prvky a nahradí je méně restriktivními zámky, které zamykají jen prvky v NZ.

### 3.12. Publikace v RÚIAN

Odeslání návrhu změny je proces, který následuje po zplatnění NZ v ISÚI. Odešle NZ do RÚIAN prostřednictvím rozhraní ISÚI a systému ISZR. Registr RÚIAN zapíše informace z NZ jako jednu transakci.

Po zápisu do RÚIAN se přes ISZR vrací zpět datum skutečného zápisu. Toto datum se v ISÚI v případě NZ konstitutivního charakteru zapíše do aktuálních záznamů do pole *Platnost od* u všech prvků měněných tímto NZ a také do hlavičky samotného NZ jako datum zápisu do RÚIAN. Aktuální datum se také zapíše jako *datum aktualizace* do všech prvků měněných daným NZ, čímž se označí prvky pro pozdější generování změnových vět pro replikace ISÚI.

### 3.13. Reklamace

Orgán veřejné moci (OVM), který zjistí nesoulad referenčního údaje zapsaného do RÚIAN, zašle prostřednictvím svého agendového systému a systému ISZR reklamaci do ISÚI. Systém ISÚI sám dohledá příslušného editora (tj. agendu a OVM) a o nesouladu ho uvědomí. Editor ISÚI v roli Zapisovatel reklamaci posoudí a je-li oprávněná, tak ručně, nebo prostřednictvím automaticky generovaného NZ reklamaci vyřeší.

V jedné reklamaci je možné reklamovat pouze referenční údaje, které může editovat Zapisovatel z jedné agendy a jednoho OVM. Nereferenční údaje nelze reklamovat.

Reklamace na vyšší prvky (od částí obce a k.ú. výše) a lokalizační údaje ulice jsou tzv. nestrukturované (REKLN), tj. spočívají pouze v označení příslušného prvku a slovním popisu reklamace. Tyto reklamace jsou přiřazeny k řešení agendě ČÚZK.

Reklamace na ostatní prvky jsou tzv. strukturované (REKLS) – jejich součástí je návrh správných údajů.

Reklamace se dělí na základní typy:

- Doplnění – prvek v registru chybí
- Oprava – atribut existujícího prvku je chybný
- Zrušení – prvek ve skutečnosti neexistuje

Dále můžeme rozdělit na:

- Reklamace lokalizačních údajů – např. chybné souřadnice definičního bodu stavebního objektu nebo adresního místa
- Reklamace popisných údajů – např. chybně uvedená parcela u stavebního objektu nebo ulice u adresního místa, aj.

Reklamace na prvek ulice a adresní místo jsou přiřazeny k řešení agendě Obec a OVM dané obce.

Reklamacie na prvek stavebního objektu jsou přiřazeny k řešení agendě podle následujících pravidel:

- Náleží-li stavební objekt do obce nečleněné na městské části (MOMC), pak je reklamacie přiřazena agendě Stavební úřad obecnému stavebnímu úřadu této obce.
- Náleží-li stavební objekt do obce členěné na městské obvody nebo části (MOMC) se stavebními úřady na MOMC a je přiřazen ke konkrétnímu MOMC nebo je možné MOMC určit z jiných parametrů reklamacie, pak je reklamacie přiřazena agendě Stavební úřad obecnému stavebnímu úřadu příslušné městské části.
- Náleží-li stavební objekt do obce členěné na městské obvody nebo části (MOMC) se stavebními úřady na MOMC a není přiřazen ke konkrétnímu MOMC nebo není možné MOMC určit z jiných parametrů reklamacie, pak je reklamacie přiřazena agendě Obec - obecnímu úřadu dané obce.

Typy reklamací, které mohou orgány veřejné moci zasílat prostřednictvím ISZR do ISÚI, jsou tyto:

Kód typu reklamace	Název typu reklamace
OUL	Oprava ulice
OSO	Oprava stavebního objektu
OAD	Oprava adresy
OAP	Oprava PSČ u adresy
DUL	Doplnění ulice
DSO	Doplnění stavebního objektu
DAD	Doplnění adresy
ZUL	Zrušení ulice
ZSO	Zrušení stavebního objektu
ZAD	Zrušení adresy
RVUP	Reklamace vyšších územních prvků. Tímto pojmem jsou míněny prvky od částí obce a městských částí výše.
RDCU	Reklamace definiční čáry ulice
RUP	Reklamace vyššího územního prvku
DUP	Doplnění účelového prvku
OUP	Oprava účelového prvku
ZUP	Zrušení účelového prvku
DVUP	Doplnění vazby účelového prvku
ZVUP	Zrušení vazby účelového prvku

### 3.13.1. Příjem reklamace

Pokud do ISÚI přijde požadavek na vložení nové reklamace, je několik možností, jakým způsobem může být zpracován:

Údaje v ISÚI jsou již ve stavu, který požaduje reklamace:

Pokud při přijetí strukturované reklamace aplikace zjistí, že údaje v ISÚI jsou již ve stavu, jaký požaduje reklamace, aplikace o tom vrátí zadavateli reklamace zprávu (reklamaci označí jako „Vyřízená kladně“) a reklamaci do systému vůbec neuloží.

V ISÚI již existuje od stejného zadavatele reklamací totožná nevyřízená reklamace:

Aplikace o tom vrátí zadavateli reklamace zprávu (reklamaci označí jako „Duplicitní“) a reklamaci do systému vůbec neuloží.

V ISÚI již existuje od jiného zadavatele reklamací totožná nevyřízená reklamace:

Aplikace vrátí zadavateli reklamace zprávu o přijetí reklamace. K již existující reklamaci přidá identifikaci tohoto zadavatele reklamace.

Ostatní:

V ostatních případech, tzn. data v ISÚI nejsou ve stavu, jaký požaduje reklamace, nebo shodná nevyřízená reklamace v systému dosud neexistuje, aplikace vrátí zadavateli reklamace zprávu o přijetí reklamace a reklamaci do systému uloží k vyřízení.

### 3.13.2. Řešení reklamace

Reklamace mohou mít následující stavy:

Nestrukturovaná reklamace řešená externím NZ (REKLE):

- R001 – Vložená
- R003 – Vyřízená
- R004 – Zamítnutá
- R010 – Řešená externím NZ\*

Nestrukturovaná reklamace (REKLN):

- R003 – Vyřízená
- R004 - Zamítnutá

Strukturovaná reklamace (REKLS):

- R003 – Vyřízená
- R004 - Zamítnutá

Neuzavřené reklamace REKLN a REKLS nahrazuje RISTA v těchto stavech:

- |                             |                               |
|-----------------------------|-------------------------------|
| R001 - Vložená              | = IR001 Čekající*             |
| R002 - Řešená-NZ založen    | = IR002 Řešená NZ založen*    |
| R005 – Neplatná*            | = IR005 Zamítnutá             |
| R009 - Řešená-NZ schvalován | = IR010 Řešená NZ schvalován* |

Reklamace interní ČSU (RICSU): IR001 – Čekající\*

- IR002 – Řešená – NZ založen\*
- IR003 – Vložená
- IR004 – Vyřízená
- IR005 - Zamítnutá
- IR010 – Řešená-NZ schvalován\*

Reklamace interní ČÚZK - automatické zpracování (RICUA):

- IR001 – Čekající\*
- IR002 – Řešená – NZ založen\*
- IR003 – Vložená

---

\* Reklamace ve stavu, který není pro uživatele v ISÚI viditelný

IR004 – Vyřízená  
IR005 - Zamítnutá  
IR010 – Řešená-NZ schvalován\*

Reklamace interní ČÚZK - ruční zpracování (RICUR):

IR001 – Čekající\*  
IR002 – Řešená – NZ založen \*  
IR003 – Vložená  
IR004 – Vyřízená  
IR005 – Zamítnutá

V případě zrušení prvku, který je obsahem nevyřešené reklamace, dochází k přechodu reklamace přímo do stavu Zamítnutá. Současně se do poznámky řešitele reklamace (před existující popis) automaticky vyplňuje důvod zamítnutí: „Reklamace zamítnuta z důvodu zrušení prvku.“.

Kladné vyřízení reklamace řešitelem:

V případě strukturované reklamace aplikace podle typu reklamace vygeneruje nový NZ, ve kterém připraví změny podle návrhu v reklamaci. Řešitel změny ho zkontroluje, popř. upraví. V případě nestrukturované reklamace aplikace pouze vygeneruje nový NZ s položkou na reklamovaný prvek, která však neobsahuje žádné změny proti aktuálnímu stavu prvku a řešitel musí NZ upravit. Stav reklamace se vygenerováním NZ změní na „Řešená – NZ založen“ a zapíše se do ní ID NZ, který ji řeší. Takto reklamace navázaná na NZ čeká na automatické vyřízení při zplatnění odpovídajícího NZ (vyřízena je díky vazbě na NZ, nikoli díky přesné shodě aktualizovaných a reklamovaných údajů – přesná shoda údajů se pro vyřízení reklamace uplatní při zplatňování takového NZ, který není navázán s žádnou reklamací – viz níže).

Dále se postupuje stejně jako v normálním NZ, tzn. Schvalovatel NZ schválí a NZ se standardním způsobem zplatní. Pokud byly změny provedeny přesně podle reklamace, reklamace se při potvrzení zapsání do RÚIAN automaticky označí jako vyřízená kladně. Pokud řešitel provedl v NZ nějaké změny, které mají za následek, že reklamace nebyla vyřízena přesně podle zadání, stav reklamace se po zplatnění i přesto vyřídí (o způsobu vyřízení reklamace totiž rozhoduje řešitel). Pokud řešitel zamýšlí reklamaci vyříditi jinak, než jak požadovalo zadání, má možnost před vygenerováním NZ (reklamace je ve stavu „Vložená“ zapsat do poznámky řešitele důvod rozdílného vyřešení).

Zamítnutí reklamace:

Řešitel vyhodnotí reklamaci jako neoprávněnou – zamítne ji a reklamace zmizí z bloku Reklamací.

**Poznámka:**

Pokud reklamace není vyřízena přesně podle zadání, nedá se určit hranice, kdy se má reklamace označit jako „Vyřízená“ a kdy se má zamítnout. Záleží to na úvaze řešitele. Řešitel má možnost připojit k reklamaci poznámku řešitele, která jeho rozhodnutí ozřejmuje.

Automatické kladné vyřízení reklamace:

Automaticky je nejprve vyřízena reklamace navázaná na zplatňovaný NZ, pokud taková existuje. Poté, pokud byly libovolným NZ (i takovým, který nebyl vytvořen z žádné reklamace) provedeny

---

\* Reklamace ve stavu, který není pro uživatele v ISÚI viditelný



změny, které přesně odpovídají nějaké jiné reklamaci, je tato reklamační při potvrzení zapsání NZ do RÚIAN automaticky označena jako Vyřízená kladně - reklamační zmizí z bloku Reklamací.

### 3.13.3. Hromadné zpracování reklamací

ISÚI umožňuje vytvořit jeden NZ z více reklamací.

V prvním případě se zpracovává tzv. vícenásobná reklamační - v rámci jedné reklamační je zasláno více reklamovaných prvků najednou a vzniká tak skupina reklamací.

#### Seznam reklamací

[Zavřít](#)

Zobrazit  
Moje   Nepřifazně   Všechny

ID	Řešitel	Typ	Vloženo do ISÚI	Stav	Poznámka řešitele	Skupina reklamací	Akce
2061951	opava_stu	Oprava stavebního objektu	29.08.2023 13:22:10	Vložená	Podvihov č.p. 111, Opava - reklamační, oprava stavebního objektu		<a href="#">Q Akce</a>
2061950	opava_stu	Oprava stavebního objektu	29.08.2023 12:36:08	Řešená - NZ založen	Kateřinky č.p. 111, Opava - reklamační, oprava stavebního objektu		<a href="#">Q Akce</a> <a href="#">NZ</a>
2061949	opava_stu	Oprava stavebního objektu	29.08.2023 12:34:10	Řešená - NZ založen	Jaktař č.p. 11, Opava - reklamační, oprava stavebního objektu		<a href="#">Q Akce</a> <a href="#">NZ</a>
2061467	opava_stu	Oprava stavebního objektu	06.06.2023 12:45:07	Řešená - NZ založen	garáž na par. št. 60/3, k.ú. Podvihov - reklamační, oprava stavebního objektu		<a href="#">Q Akce</a> <a href="#">NZ</a>
2061427	opava_stu	Oprava stavebního objektu	05.06.2023 13:18:57	Řešená - NZ založen	Komárovské Chaloupky č.p. 27, Opava - reklamační, oprava stavebního objektu	2061421	<a href="#">Q Akce</a> <a href="#">NZ</a>
2061426	opava_stu	Oprava stavebního objektu	05.06.2023 13:18:56	Řešená - NZ založen	Komárovské Chaloupky č.p. 40, Opava - reklamační, oprava stavebního objektu	2061421	<a href="#">Q Akce</a> <a href="#">NZ</a>
2061425	opava_stu	Oprava stavebního objektu	05.06.2023 13:18:54	Řešená - NZ založen	Komárovské Chaloupky č.p. 42, Opava - reklamační, oprava stavebního objektu	2061421	<a href="#">Q Akce</a> <a href="#">NZ</a>
2061424	opava_stu	Oprava stavebního objektu	05.06.2023 13:18:53	Řešená - NZ založen	Komárovské Chaloupky č.p. 45, Opava - reklamační, oprava stavebního objektu	2061421	<a href="#">Q Akce</a> <a href="#">NZ</a>
2061423	opava_stu	Oprava stavebního objektu	05.06.2023 13:18:51	Řešená - NZ založen	Komárovské Chaloupky č.p. 48, Opava - reklamační, oprava stavebního objektu	2061421	<a href="#">Q Akce</a> <a href="#">NZ</a>
2061422	opava_stu	Oprava stavebního objektu	05.06.2023 13:18:49	Řešená - NZ založen	Komárovské Chaloupky č.p. 32, Opava - reklamační, oprava stavebního objektu	2061421	<a href="#">Q Akce</a> <a href="#">NZ</a>
2061421	opava_stu	Oprava stavebního objektu	05.06.2023 13:18:47	Řešená - NZ založen	Komárovské Chaloupky č.p. 14, Opava - reklamační, oprava stavebního objektu	2061421	<a href="#">Q Akce</a> <a href="#">NZ</a>
2061375	opava_stu	Oprava stavebního objektu	02.06.2023 11:45:45	Vložená	Město č.p. 118, Opava - reklamační, oprava stavebního objektu		<a href="#">Q Akce</a>
2061229	opava_stu	Zrušení stavebního objektu	24.05.2023 12:21:23	Řešená - NZ založen	Jaktař č.p. 17, Opava - reklamační, zrušení stavebního objektu		<a href="#">Q Akce</a> <a href="#">NZ</a>

Pokud k původně vybrané reklamaci existují reklamační ze shodné skupiny reklamací (tzn. reklamační spadající do stejného území OB nebo MOMC a obsahující prvek AD, SO, nebo UL), dojde k označení celé této skupiny reklamací bez možnosti vyřazení vybraných reklamací (u všech reklamací jsou checkboxy zaškrtnuté a nepřístupné) a je založen NZ.

#### Potvrzení operace

[Vytvořit NZ z reklamací](#)   [Zavřít](#)

<input checked="" type="checkbox"/>	ID	Typ	Vloženo do ISÚI	Poznámka řešitele	Skupina
<input checked="" type="checkbox"/>	2061427	OSO	05.06.2023 13:18:57	Komárovské Chaloupky č.p. 27, Opava - reklamační, oprava stavebního objektu	2061421
<input checked="" type="checkbox"/>	2061426	OSO	05.06.2023 13:18:56	Komárovské Chaloupky č.p. 40, Opava - reklamační, oprava stavebního objektu	2061421
<input checked="" type="checkbox"/>	2061425	OSO	05.06.2023 13:18:54	Komárovské Chaloupky č.p. 42, Opava - reklamační, oprava stavebního objektu	2061421
<input checked="" type="checkbox"/>	2061424	OSO	05.06.2023 13:18:53	Komárovské Chaloupky č.p. 45, Opava - reklamační, oprava stavebního objektu	2061421
<input checked="" type="checkbox"/>	2061423	OSO	05.06.2023 13:18:51	Komárovské Chaloupky č.p. 48, Opava - reklamační, oprava stavebního objektu	2061421
<input checked="" type="checkbox"/>	2061422	OSO	05.06.2023 13:18:49	Komárovské Chaloupky č.p. 32, Opava - reklamační, oprava stavebního objektu	2061421
<input checked="" type="checkbox"/>	2061421	OSO	05.06.2023 13:18:47	Komárovské Chaloupky č.p. 14, Opava - reklamační, oprava stavebního objektu	2061421

Stránka 1 z 1

Celkem záznamů: 7

Druhý případ je, pokud není vybraná reklamační součást skupiny reklamací. Při založení NZ se zobrazí reklamační stejného typu, ve stejném stavu a bez příslušnosti ke skupině reklamací, pokud takové reklamační existují. Pak lze do NZ ručně vybrat reklamační tzn. označit konkrétní výběr ze všech takto zobrazených reklamací. Reklamační, pro které je akce spuštěna, jsou zaškrtnuté a checkbox je u nich přístupný.

#### Potvrzení operace

[Vytvořit NZ z reklamace](#)
[Zavřít](#)

<input type="checkbox"/>	ID	Typ	Vloženo do ISÚI	Poznámka řešitele	Skupina
<input checked="" type="checkbox"/>	2061210	ZSO	23.05.2023 15:00:06	Komárov č.p. 20, Opava - reklamační, zrušení stavebního objektu	
<input checked="" type="checkbox"/>	2061198	ZSO	23.05.2023 15:00:09	garáž na par. 1110, k.ú. Komárov u Opavy - reklamační, zrušení stavebního objektu	
<input type="checkbox"/>	2061197	ZSO	23.05.2023 15:00:07	Komárov č.p. 69, Opava - reklamační, zrušení stavebního objektu	

Stránka 1 z 1 Celkem záznamů: 3

Pokud další takové reklamační neexistují, zobrazí se pouze stávající **Potvrzující okno**.

V obou případech při volbě **Vytvořit NZ z reklamace** vznikne nový NZ ze všech reklamací, u kterých je zaškrtnutý checkbox.

#### Návrh změny (NZ)

ID NZ:	2770953	Platnost od:	
Název NZ:	Hromadné zpracování reklamací	Řešitel:	opava_stu
Typ NZ:	Konstitutivní	Stav NZ:	Rozpracovaný NZ
Počet podkladů:	0	Zdrojová reklamační:	<a href="#">2061421</a>

[Zavřít](#)
[Detail hlavičky NZ](#)
[Podklady NZ](#)
[Zkontrolovat NZ](#)
[Výsledky kontrol](#)
[Historie NZ](#)
[Vytisknout NZ](#)
[Odstranit kolize](#)
[Akce NZ](#)

#### Položky NZ

<input type="checkbox"/>	Typ prvku	Kód prvku	Typ operace	Popis položky	Kontroly	Akce s položkou
<input type="checkbox"/>	Stavební objekt	23957441	Změna prvku	Komárovské Chaloupky č.p. 40, Opava		<a href="#">Q</a> <a href="#">X</a> <a href="#">B</a>
<input type="checkbox"/>	Stavební objekt	25128507	Změna prvku	Komárovské Chaloupky č.p. 42, Opava		<a href="#">Q</a> <a href="#">X</a> <a href="#">B</a>
<input type="checkbox"/>	Stavební objekt	27689760	Změna prvku	Komárovské Chaloupky č.p. 45, Opava		<a href="#">Q</a> <a href="#">X</a> <a href="#">B</a>
<input type="checkbox"/>	Stavební objekt	41340884	Změna prvku	Komárovské Chaloupky č.p. 48, Opava		<a href="#">Q</a> <a href="#">X</a> <a href="#">B</a>
<input type="checkbox"/>	Stavební objekt	4439279	Změna prvku	Komárovské Chaloupky č.p. 32, Opava		<a href="#">Q</a> <a href="#">X</a> <a href="#">B</a>
<input type="checkbox"/>	Stavební objekt	4439147	Změna prvku	Komárovské Chaloupky č.p. 14, Opava		<a href="#">Q</a> <a href="#">X</a> <a href="#">B</a>
<input type="checkbox"/>	Stavební objekt	23957425	Změna prvku	Komárovské Chaloupky č.p. 27, Opava		<a href="#">Q</a> <a href="#">X</a> <a href="#">B</a>

Stránka 1 z 1 Celkem záznamů: 7

Při vyvolání akce **Vytvořit z reklamace NZ rozpracovaný** z detailu reklamace je chování stejné, jako u vyvolání z přehledu reklamací.

Po zplatnění NZ, na který je navázáno více reklamací, se všechny tyto reklamační označí jako **Vyřízené** bez ohledu na obsah NZ.

### 3.13.4. Předání reklamace mezi agendami

Konkrétně lze předávat reklamační z agendy Obec na StÚ a naopak nebo případně také na MOMC, pokud územím reklamace je obec, která se skládá z MOMC.

Předat lze pouze reklamační, která je ve stavu Vložená, týkající se stavebního objektu nebo adresního místa, a to za předpokladu, že územní působnost přebírajícího OVM je v souladu s územím reklamace. Součástí

změny editora je tak i změna agendy reklamace. Pokud je předávaná reklamace součástí skupiny reklamací, budou spolu s ní předány i všechny reklamace z této skupiny.

Po výběru OVM pro předání reklamace je vyvoláno modální okno Potvrzení operace s povinným textovým polem k zadání důvodu předání. Text zapsaný v tomto poli je při předání zapsán na začátek pole s úvodem „Důvod předání:“, původní text poznámky je uveden až za důvod předání na novém řádku a v případě potřeby je zkrácen až do max. délky celé poznámky (2000 znaků).

Po stisku tlačítka Předat dojde k předání reklamace, modální okno se zavře a uživatel se vrátí do seznamu reklamací, kde se zobrazí potvrzení ‚Vykonatelná aktivita "Předat jinému editorovi" úspěšně provedena.‘. Pokud uživatel modální okno zavře křížkem nebo stiskne tlačítko Zrušit předání, k předání reklamace nedojde a uživatel zůstane v původně otevřeném formuláři.

### 3.13.5. Zamítnutí reklamace

V obrazovce, kde je možné zamítnout reklamaci editorem, je do akce Zamítnutí reklamace doplněno povinné vyplnění důvodu zamítnutí.

Po volbě Zamítnout reklamaci je vyvoláno modální okno Potvrzení operace s povinným textovým polem k zadání důvodu zamítnutí. Text zapsaný v tomto poli je zapsán na začátek pole s úvodem „Důvod zamítnutí“, původní text poznámky je uveden až za důvod předání na novém řádku a v případě potřeby je zkrácen až do max. délky celé poznámky (2000 znaků). Pokud je zamítaná reklamace součástí skupiny reklamací, bude uživatel upozorněn, že jejím zamítnutím budou zamítnuty všechny reklamace z dané skupiny.

Po stisku tlačítka Zamítnout dojde k zamítnutí reklamace, modální okno se zavře a uživatel se vrátí do původně otevřeného formuláře, kde se zobrazí potvrzení ‚Vykonatelná aktivita "Zamítnout reklamaci" úspěšně provedena.‘.

Pokud uživatel modální okno zavře křížkem nebo stiskne tlačítko Zrušit zamítnutí, k zamítnutí reklamace nedojde a uživatel zůstane v původně otevřeném formuláři.

### 3.13.6. Přejít z reklamace do NZ

V obrazovkách detailu reklamace (URE141, URE142, URE143, URE144, URE145, URE146, URE147, URE220, URE227) je hodnota pole „Řešeno v NZ ID“ zobrazena jako hyperlink, který umožňuje přechod do detailu NZ (obrazovka UNZ110).

Obdobně je možné v obrazovce Seznam reklamací (UWF101) a Výpis reklamací (URE226) přejít do NZ, které je navázáno na reklamaci, kliknutím na hyperlink „NZ“ ve sloupci Akce.

Použitím jednoho či druhého hyperlinku, dojde k otevření příslušné obrazovky v novém okně v režimu prohlížení. Obrazovka neobsahuje tlačítko Zavřít pro návrat do výchozí obrazovky (seznam nebo výpis reklamací), lze zavřít pouze celé okno nebo kartu křížkem v prohlížeči.

Kromě hyperlinků lze k přechodu z detailů reklamací do NZ použít tlačítko Navázaný NZ. Tlačítko je aktivní pouze v případě, že přihlášený uživatel je zároveň řešitelem reklamace. Po stisknutí tlačítka je uživatel přesměrován do obrazovky Návrh změny (NZ) v editačním režimu. Obrazovka v tomto případě obsahuje tlačítko Zavřít pro návrat do seznamu NZ.

### 3.13.7. Export výpisu reklamací

V obrazovce Výpis reklamací (URE226) je mezi ovládacími prvky tlačítko Exportovat s možností další, upřesňující volby formátu **PDF**, **CSV** a **XML**, která spustí vytvoření souboru v požadovaném formátu s obsahem odpovídajícím výsledku výpisu reklamací po stisknutí tlačítka Vyhledat. K exportu lze podle parametrů **Ke zpracování** a **Zpracované** vybrat pouze reklamace rozpracované nebo pouze reklamace uzavřené. Nastavení tohoto parametru je také uvedeno v jednotlivých exportech. Defaultně je volba

nastavena na reklamace rozpracované (Ke zpracování). Poloha přepínače dále ovlivňuje rozbalovací nabídku reklamací v poli **Stav**, což je blíže popsáno v kategorii [Výpis reklamací](#). Požadavky na způsob a obsah vyplnění vyhledávacích kritérií před stiskem tlačítka Exportovat jsou pro všechny agendy stejné, tak jako u tlačítka Vyhledat.

**PDF:** Sestava v tomto formátu obsahuje přehled reklamací stejně jako tabulka výsledků vyhledání reklamací, je však rozšířená o údaj Poznámka řešitele.

Maximum položek pro tisk sestavy je 5000 záznamů. Je-li tento počet překročen, vypíše se upozornění "Celkový počet záznamů (počet): Export nelze provést, upřesněte, prosím, výběr." a výstup se nevytvoří.

Pokud pro export nejsou nalezena žádná data, vypíše se upozornění „Zadanému výběru neodpovídají žádná data.“ a výstup se nevytvoří.

Příklad hlavičky vytvořené PDF sestavy:

Celkem vypsaných reklamací: 88		Datum vytvoření výpisu: 06.10.2021 10:24	
Uživatel: editor_1	Agenda: CUZK	OVM: CUZK	
Role: EDI	Územní působnost: ST Česká republika		
<b>Výpis přehled reklamací</b>			
<b>Parametry výběru:</b>			
Zpracované: Ne	Agenda: Stavební úřad		
OVM: MLADBOLE	Stav reklamace: Vložená		
ID reklamace:	Typ reklamace: Doplnění stavebního objektu		
Řešitel:	Typ prvku: Stavební objekt		
Kód prvku:	Externí ID:		
Okres:	Obec:		
MOMC:			
ID reklamace: 1462326	Typ reklamace: Doplnění stavebního objektu	Kód prvku:	
Řešitel:	OVM: MLADBOLE	Agenda: StÚ	
Stav reklamace: Vložená	Vloženo do ISUI: 29.01.2021 11:07:42		
Poznámka řešitele: na par. st. 5296 Luštěnice - reklamace, doplnění stavebního objektu			

**CSV:** Sestava v tomto formátu také obsahuje přehled reklamací stejně jako tabulka výsledků vyhledání reklamací, je však rozšířená o údaj Poznámka řešitele.

Na prvním řádku jsou uvedeny názvy sloupců, oddělovacím znakem je znak středník. Současně s CSV je vytvořen textový soubor (TXT) s informacemi o celkovém počtu vypsaných reklamací a datu vytvoření a také o parametrech výběru včetně volby Ke zpracování / Zpracované, přičemž oba soubory vytvoří výstup v podobě archivu ZIP.

Maximum položek pro tisk sestavy je 500 000 záznamů. Je-li tento počet překročen, vypíše se upozornění "Celkový počet záznamů (počet): Export nelze provést, upřesněte, prosím, výběr." a výstup se nevytvoří.

Pokud pro export nejsou nalezena žádná data, vypíše se upozornění „Zadanému výběru neodpovídají žádná data.“ a výstup se nevytvoří.

Vypisované sloupce v CSV jsou uvedené v tomto pořadí:

- ID reklamace (id\_reklamace),
- Typ reklamace (typ\_reklamace),
- Kód prvku (kod\_prvku),
- Řešitel (resitel),
- Zkratka OVM (ovm),
- Agenda (agenda),
- Vloženo do ISUI (vlozeno\_do\_isui),
- Stav reklamace (stav\_reklamace),
- Poznámka řešitele (poznamka\_resitele).

**XML:** Maximum položek pro tisk sestavy je 500 000 záznamů. Je-li tento počet překročen, vypíše se upozornění "Celkový počet záznamů (počet): Export nelze provést, upřesněte, prosím, výběr.“.

Pokud pro export nejsou nalezena žádná data, vypíše se upozornění „Zadanému výběru neodpovídají žádná data.“ a výstup se nevytvoří.

Logická struktura XML souboru vypadá následovně:

ParametryZadani

Zpracovane

AgendaKod

OvmZkratka

StavReklamaceKod

ReklamaceId

TypReklamaceKod

Resitel

ExterniId

OkresKod

ObecKod

MomcKod

ReklamaceSeznam

Reklamace

ReklamaceId

TypReklamaceKod

PrvekKod

Resitel

OvmZkratka

AgendaKod

VlozenoIsui

StavReklamaceKod

PoznámkaResitele

### 3.14. Označování nesprávnosti

Řešitel může v rámci řešení reklamace, ale i samostatně bez vazby na reklamaci, označit nějaký referenční údaj ISÚI/RÚIAN jako nesprávný. Označení nesprávnosti se provádí v Přehledu prvků, Zapisovatel může označit nesprávnost pouze u prvků v jeho územní působnosti. Případně, je-li uživatel řešitelem reklamace, má v detailu reklamace možnost pomocí stejnojmenného tlačítka upravit nesprávnost (což je popsáno v kapitole [Úprava poznámky řešitele a označení nesprávnosti](#)). Referenční údaj označený jako nesprávný má po dobu, po kterou je takto označen, pouze informativní povahu. Označení Zapisovatel odstraní, popř. údaj také opraví, neprodleně poté, co ověří správnost údajů. Funkce nepoužívá návrh změny, nemění se ID verze prvku, neneviduje se historie označení údajů za nesprávné.

V případě, že údaj, který je označen jako nesprávný, je nějakým návrhem změny změněn, pak ho ISÚI automaticky označí jako správný (resp. odstraní příznak nesprávnosti).

### 3.15. Interní reklamace

Mechanismus reklamací je v systému využitý i k řešení některých problémů, které mohou vzniknout uvnitř systému.

Běžná (externí) reklamace vznikne tak, že uživatel jiného agendového systému si všimne chyby a upozorní na ni Zapisovatele ISÚI.

Interní reklamace může vzniknout v důsledku toho, že část dat, která se udržují v ISÚI, se přebírá ze systému ISKN. Změna některých údajů v ISKN vyvolá interní reklamaci a na jejímž základě se upraví data v ISÚI. Část interních reklamací se vyřídí plně automaticky a nevyžaduje zásah obsluhy. V některých případech je ale třeba, aby se reklamace ujal příslušný uživatel ISÚI a rozhodl o jejím řešení.

Řešení interních reklamací se týká uživatelů agend ČÚZK, ČSÚ a StÚ.

Mohou vzniknout tyto případy interních reklamací:

- Změna hranice obce (řeší agenda ČÚZK)
- Změna hranice základní sídelní jednotky (řeší agenda ČSÚ)
- Chybí nadřazená obec u katastrálního území (řeší agenda ČÚZK)
- Chybí nadřazené katastrální území u základní sídelní jednotky (agenda ČSÚ)
- Změna identifikační parcely stavebního objektu (řeší agenda StÚ)
- Oprava definičního bodu stavebního objektu (řeší agenda StÚ)
- Doplnění stavebního objektu (řeší agenda StÚ)
- Oprava stavebního objektu (řeší agenda StÚ)
- Zrušení stavebního objektu (řeší agenda StÚ)

Interní reklamace typu doplnění stavebního objektu (DSO), oprava stavebního objektu (OSO) nebo zrušení stavebního objektu (ZSO) vzniknou na základě založení/změny/zrušení budov v ISKN. Jsou automaticky systémem přiděleny příslušnému editorovi StÚ dle jeho územní působnosti k ručnímu zpracování, aby rozhodl o jejím řešení.

V případě vzniku DSO ve statutárních městech členěných na MOMC se systém pokusí určit MOMC SO a následně reklamaci přiřadit OVM typu StÚ, který má pro tento MOMC hlavní územní působnost. Pokud to

není možné, je reklamáce typu DSO přiřazena agendě OBEC, která má jako územní působnost nadřízenou obec. Poté má editor možnost reklamaci předat StÚ s působností MOMC.

Interní reklamáce, která vznikne změnou hranice obce nebo ZSJ, změnou identifikační parcely stavebního objektu nebo opravou definičního bodu stavebního objektu, by se měla vždy vyřídit automaticky, včetně automatického vytvoření, schválení a zplatnění návrhu změny.

V případě nepředvídané poruchy při automatickém vyřizování reklamace na hranici obce (agenda ČÚZK) se může stát, že aplikace automaticky připravený návrh změny předá k ručnímu vyřízení. Uživatel může takový návrh změny i zrušit – v takovém případě je k ručnímu zpracování poskytnuta reklamáce, ze které zrušený návrh změny vycházel.

V případě nepředvídané poruchy při automatickém vyřizování reklamace na hranici ZSJ (agenda ČSÚ) se může stát, že návrh změny je automaticky zrušen a výchozí reklamáce je převedena k ručnímu zpracování.

V případě neúspěšných kontrol při automatickém vyřizování reklamací ZNPA a ODSO (agenda StÚ) je rozpracovaný NZ zrušen, a tím se reklamáce stane viditelnou pro uživatele – reklamáce je převedena k ručnímu zpracování. Do poznámky řešitele v detailu reklamace je doplněn text chybových hlášení, které zabránily automatickému schválení.

V případě automatického zamítnutí reklamace z důvodu zrušení reklamovaného prvku je do poznámky řešitele v detailu reklamace uveden důvod zamítnutí - „Reklamace zamítnuta z důvodu zrušení prvku“.

V případě automatického zamítnutí reklamace z důvodu zrušení reklamovaného prvku se automaticky zruší navázaný NZ.

Interní reklamáce, která vznikne, protože chybí nadřazený prvek, se v případě agendy ČÚZK automaticky zpracovává s vytvořením návrhu změny k ručnímu zpracování. Takový návrh změny je možné i zrušit, čímž je výchozí reklamáce převedena k ručnímu zpracování. V případě agendy ČSÚ se reklamáce do systému rovnou vkládá k ručnímu zpracování.

Uživatel agendy ČÚZK má tyto možnosti, jak návrh změny k ručnímu zpracování vytvořený z interní reklamace zpracovat:

- Systémem automaticky vytvořený návrh změny hranice upraví a předá ke schválení. Výchozí reklamáce je po zplatnění návrhu změny automaticky vyřízena.
- Systémem automaticky vytvořený návrh změny hranice zruší. V tom případě se příslušná reklamáce objeví mezi reklamacemi k ručnímu vyřízení. Uživatel ji může také zamítnout, nebo nechat založit nový návrh změny, kterým ji po svém zplatnění automaticky vyřídí.
- Návrh změny na nadřazený prvek vytvořený systémem na pokyn uživatele z interní reklamace upraví a předá ke schválení. Výchozí reklamáce je po zplatnění návrhu změny automaticky vyřízena.

Uživatel ČÚZK má tyto možnosti, jak vyřídit interní reklamaci vytvořenou či převedenou k ručnímu zpracování:

- Reklamaci na hranici obce může zamítnout nebo z ní nechat vytvořit návrh změny k automatickému nebo k ručnímu zpracování.
- Reklamaci na chybějící nadřazený prvek může zamítnout nebo z ní nechat vytvořit návrh změny k ručnímu zpracování.

Uživatelé agendy ČSÚ mají tyto možnosti, jak interní reklamáce vyřídit:

- Reklamaci zamítnout.

- Reklamaci označit jako řešenou a vyřídit ji ve svém agendovém systému. Tento postup již není popsán v tomto návodu.

Uživatel agendy StÚ má možnost zpracovat interní reklamaci ODSO/ZNPA v případě, že reklamační je ve stavu Vložená IR003.

Uživatel StÚ má tyto možnosti, jak vyřídit interní reklamaci vytvořenou či převedenou k ručnímu zpracování:

- Reklamaci na ZNPA může zamítnout nebo si ji převzít a vytvořit z ní návrh změny k ručnímu zpracování.
- Reklamaci na ODSO může zamítnout nebo si ji převzít a vytvořit z ní návrh změny k ručnímu zpracování.

Vlastní postup při vyřizování interních reklamací nebo návrhů změn, které z nich vznikly, je identický jako u běžných (externích) reklamací.

Typy interních reklamací, které automaticky vznikají na základě změn v systému ISKN jsou tyto:

Kód typu interní reklamace	Název typu interní reklamace
ZNPA	Změna identifikační parcely stavebního objektu
DNOB	Doplnění nadřazené obce ke katastrálnímu území
ZHOB	Změna hranice obce
ZHZJ	Změna hranice ZSJ
ZNKU	Změna nadřazeného katastrálního území ZSJ
OSO	Oprava stavebního objektu
DSO	Doplnění stavebního objektu
ZSO	Zrušení stavebního objektu
ODSO	Oprava definičního bodu stavebního objektu
UPPA	Změna vazby parcely na účelové prvky
UPBU	Změna vazby budovy na účelové prvky

### 3.16. Volební okrsky a jejich zamykání

Volební okrsek je z hlediska evidence v ISÚI a RÚIAN účelový územní prvek. Je identifikován číslem v rámci obce, v případě obce dělené na MOMC je definován prefixem MOMC a číslem v rámci MOMC. Volební okrsek má hranici definující jeho území. Všechna adresní místa s definičním bodem uvnitř tohoto území jsou navázána k danému volebnímu okrsku.



Aplikace ISÚI umožňuje udržovat Volební okrsky v rámci stejnojmenné agendy prostřednictvím speciálního druhu NZ. Na editaci tohoto NZ se mohou podílet i editoři agendy ČÚZK. To se týká především zadávání údajů o hranicích. Pro tento účel je umožněno NZ předávat do ČÚZK a zpět. Více viz kap. [Zpracování NZ Volební okrsky](#).

Cílem evidence volebních okrsků je evidovat seznam adresních míst jako podklad pro tvorbu volebních seznamů. Z toho důvodu je nutné v zákonné lhůtě volební okrsky zamknout proti změnám. Zamykání volebních okrsků zajišťují určené pracovníci Ministerstva vnitra (MV).

Pro tento účel aplikace ISÚI poskytuje nástroj pro definici zámků VO, jejich aktivaci a deaktivaci. Více viz kap. [Blokování změn Volebních okrsků](#).

### 3.17.Slovník dalších zkratek a pojmů

V této kapitole jsou v abecedním pořadí uvedeny další pojmy.

Zkratka nebo pojem	Vysvětlení
Agenda	Souhrn činností spočívajících ve výkonu vymezeného okruhu vzájemně souvisejících aktivit v rámci působnosti Orgánu veřejné moci definované zákonem.
Agendový uživatel ISÚI	Uživatel ISÚI, pracující pouze s funkcionalitou, sloužící ke správě dané agendy. Tedy nikoli administrátor, správce číselníků apod.
AIS	Agendový informační systém. Informační systém veřejné správy, který slouží k výkonu agendy: <ol style="list-style-type: none"> <li>1. Editační AIS – přímo udržuje údaje základního registru prostřednictvím ISZR</li> <li>2. Lokální AIS – prostřednictvím editačního AIS udržuje údaje základního registru</li> <li>3. Přístupující AIS – čte data ze základních registrů prostřednictvím služeb ISZR.</li> </ol>
Autentizační údaje	Údaje umožňující provést ověření identity fyzické osoby; tyto údaje jsou vedeny v rozsahu stanoveném zákonem upravujícím vedení příslušného základního registru.
ČP	Česká pošta.
ČR	Česká republika.
ČSÚ	Český statistický úřad.
ČÚZK	Český úřad zeměměřický a katastrální.
DB	Databáze.
Editační AIS	Agendový informační systém, který je zdrojem dat pro základní registry.
Editor	Orgán veřejné moci, který je podle zákona upravujícího vedení příslušného základního registru oprávněn zapisovat referenční údaje do základního registru a provádět změny zapsaných referenčních údajů. Odpovídá za to, že zapsané

Zkratka pojem	nebo	Vysvětlení
		referenční údaje jsou v souladu s údaji uvedenými v dokumentech, na jejichž základě jsou údaje do příslušného základního registru zapsány.
eGON		eGovernment. Elektronizace veřejné správy sledující zefektivnění fungování státní správy a místní samosprávy a zjednodušení výkonu služeb veřejné správy.
GUI		Graphic user interface. Grafické rozhraní pro komunikaci uživatele se systémem.
Hranice		Liniová kresba bez obsahu ohraničující územní prvek. Může a nemusí být uzavřená.
ISKN		Informační systém katastru nemovitostí.
ISÚI		Informační systém územní identifikace.
ISZR		Informační systém základních registrů.
Kód agendy		Veřejný identifikátor, který je jednoznačně přiřazen záznamu o agendě v číselníku agend v základním registru práv a povinností (RPP).
Nestrukturovaná reklamace		V reklamaci je uveden pouze slovní popis reklamovaných údajů.
NZ, návrh změny		Editorem zadaný požadavek na vytvoření, změnu nebo zrušení jednoho nebo více prvků, který tvoří společně editovanou, kontrolovanou, schvalovanou a zplatňovanou transakci.
OVM, veřejné moci	Orgán	Státní orgán, územní samosprávný celek a fyzická nebo právnická osoba, byla-li jim svěřena působnost v oblasti veřejné moci (orgány moci zákonodárné, soudní a výkonné).
Polygon		Uzavřená liniová kresba s obsahem ohraničující prvek. Může obsahovat díry.
Prvek, Prvek RÚIAN		Územní prvek, územně evidenční jednotka nebo účelový územní prvek vedený v RÚIAN.
Prvek ISÚI		Územní prvek, územně evidenční jednotka nebo účelový územní prvek spravovaný v ISÚI.
Referenční údaj		Údaj vedený v základním registru, který zákon upravující vedení příslušného základního registru jako referenční údaj označuje.
Reklamace		Upozornění editorovi referenčního údaje na možnou chybu v datech RÚIAN.
RÚIAN		Registr územní identifikace, adres a nemovitostí.
Strukturovaná reklamace		V reklamaci jsou popsány správné hodnoty reklamovaných údajů ve strukturované formě vhodné k automatickému zpracování reklamace.
Typ prvku		Rozlišení jednotlivých typů územních prvků nebo územně evidenčních jednotek. Příkladem typu prvků je Stát, VÚSC, Obec, Ulice.
Účelový prvek		Též účelový územní prvek. Zákonem o základních registrech definovaný územní prvek, pomocí kterého je vymezena požadovaná část území. Účelový územní prvek se do RÚIAN zapisuje, pokud to jiný právní předpis stanoví, a pokud tyto účelové územní prvky jsou bezzbytku skladebné alespoň z některých základních prvků.
Územní působnost		Vymezení území, na kterém probíhá výkon činnosti příslušného OVM (dané právními předpisy). Je vymezena pomocí prvků.

Zkratka pojem	nebo Vysvětlení
	Vymezení lze provést jedním nebo výčtem více územních prvků.
Uživatel ISÚI	Uživatel ISÚI obecně.
VO	Volební okrsek
Základní registr, ZR	Informační systém veřejné správy, který obsahuje referenční údaje.
Územní prvek	<p>Část zemského povrchu vymezená hranicí nebo výčtem jiných územních prvků, které ji dohromady tvoří. Jedná se o následující prvky RÚIAN (v závorce jsou uvedeny zkrácené názvy):</p> <ul style="list-style-type: none"> <li>- Území státu (Stát),</li> <li>- Území regionu soudržnosti podle jiného právního předpisu (Region soudržnosti),</li> <li>- Území vyššího územně samosprávného celku (VÚSC),</li> <li>- Území okresu (Okres),</li> <li>- Správní obvod obce s rozšířenou působností (ORP),</li> <li>- Správní obvod obce s pověřeným obecním úřadem (POU),</li> <li>- Území obce a vojenského újezdu (Obec, vojenský újezd),</li> <li>- Obvod v hlavním městě Praze (Obvod Prahy),</li> <li>- Správní obvod v hlavním městě Praze (Správní obvod Prahy),</li> <li>- Území městského obvodu a městské části (Městská část/obvod),</li> <li>- Katastrální území,</li> <li>- Pozemek v podobě parcely (Parcela),</li> <li>- Stavební objekt,</li> <li>- Adresní místo,</li> <li>- Volební okrsek (VO),</li> <li>- Území základní sídelní jednotky (ZSJ).</li> </ul>
Územně evidenční jednotka	<p>Jednotka sloužící pro evidenci územních prvků stejného druhu, která nemá hranici.</p> <p>Jedná se o:</p> <ul style="list-style-type: none"> <li>- část obce,</li> <li>- ulice nebo jiné veřejné prostranství.</li> </ul>
TEA	Technickoekonomický atribut stavebního objektu

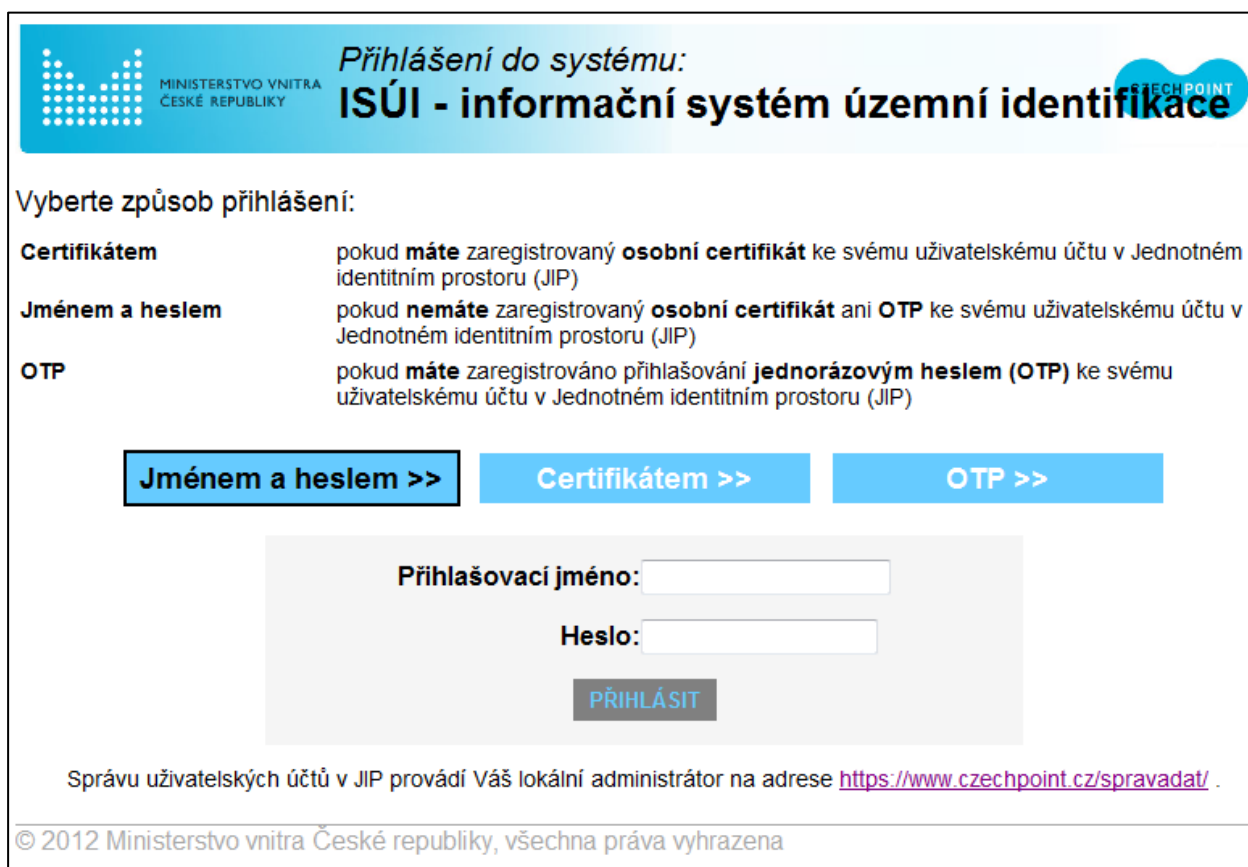
## 4. Uživatelské postupy

Tato kapitola obsahuje detailní návody pro typické případy. Zabývá se přednostně tím, JAK se něco udělá, méně už vysvětlením, CO se dělá, případně co to znamená. Širší souvislosti a jednotlivé pojmy vysvětluje kapitola [Vysvětlení pojmů](#).

### 4.1. Přihlášení do ISÚI jako Zapisovatel obce

Do prohlížeče **zadejte adresu** aplikace.

URL  adresa  aplikace  je:  
<https://kaas.czechpoint.cz/as/login?atsId=AlSd4e4999f54a44558ac95ac3db83fbe5f&type=default>



**Přihlášení do systému:**  
**ISÚI - informační systém územní identifikace**

Vyberte způsob přihlášení:

**Certifikátem** pokud **máte** zaregistrovaný **osobní certifikát** ke svému uživatelskému účtu v Jednotném identitním prostoru (JIP)

**Jménem a heslem** pokud **nemáte** zaregistrovaný **osobní certifikát** ani **OTP** ke svému uživatelskému účtu v Jednotném identitním prostoru (JIP)

**OTP** pokud **máte** zaregistrováno přihlašování **jednorázovým heslem (OTP)** ke svému uživatelskému účtu v Jednotném identitním prostoru (JIP)

**Jménem a heslem >>** **Certifikátem >>** **OTP >>**

Přihlašovací jméno:

Heslo:

**PŘIHLÁSIT**

Správu uživatelských účtů v JIP provádí Váš lokální administrátor na adrese <https://www.czechpoint.cz/spravadat/>.

© 2012 Ministerstvo vnitra České republiky, všechna práva vyhrazena

- Vyberte jeden ze dvou způsobů přihlášení:
  - Certifikátem:  
vyberte certifikát a zadejte přihlašovací jméno a heslo.
  - OTP:  
zadejte přihlašovací jméno, heslo a kód OTP.

**Poznámka:**

*Od 28. 5. 2019 již není možné se přihlašovat do ISÚI pouze pomocí jména a hesla, ale je nutné k nim přidat další bezpečnostní prvek: certifikát nebo OTP. Důvodem je termín účinnosti vyhlášky č. 82/2018 Sb., (vyhláška o kybernetické bezpečnosti), § 19 odst. 3.*

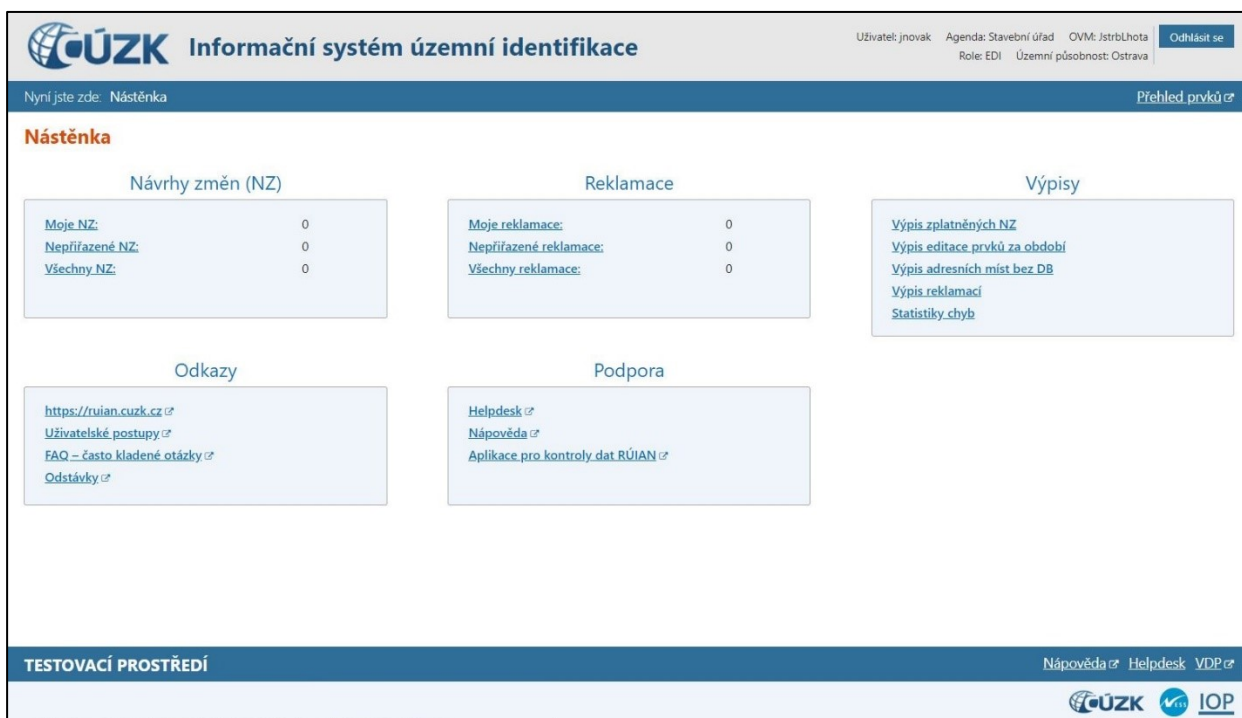
- Klikněte na tlačítko [Přihlásit](#).

## 4.2. Nástěnka a seznam NZ

V tomto postupu si ukážeme, jak se pohybovat po hlavních stránkách programu a jak využívat jeho navigačních prvků.

### 4.2.1. Zobrazte nástěnku

Na nástěnku se dostanete automaticky po přihlášení. Jedná se o základní obrazovku aplikace, která obsahuje souhrnné informace o dokumentech v systému ISÚI.



The screenshot shows the ISÚI dashboard with the following sections:

- Návrhy změn (NZ):**
  - Moje NZ: 0
  - Nepřifázené NZ: 0
  - Všechny NZ: 0
- Reklamacce:**
  - Moje reklamacce: 0
  - Nepřifázené reklamacce: 0
  - Všechny reklamacce: 0
- Výpisy:**
  - Výpis zplacených NZ
  - Výpis editace prvků za období
  - Výpis adresních míst bez DB
  - Výpis reklamací
  - Statistiky chyb
- Odkazy:**
  - <https://ruian.cuzk.cz>
  - [Uživatelské postupy](#)
  - [FAQ – často kladené otázky](#)
  - [Odstávky](#)
- Podpora:**
  - [Helpdesk](#)
  - [Nápověda](#)
  - [Aplikace pro kontroly dat RÚIAN](#)

At the bottom of the dashboard, there is a 'TESTOVACÍ PROSTŘEDÍ' section with links for [Nápověda](#), [Helpdesk](#), and [VDP](#). Logos for ÚZK and IOP are also visible.

- Klikněte na nápis [Informační systém územní identifikace](#) v záhlaví libovolné stránky programu. Vždy se vrátíte na Nástěnku – hlavní stránku programu.

Nástěnka je hlavní rozcestník aplikace. Zde se rozhodnete, zda budete pracovat s návrhy změn, s reklamacemi či s dostupnými výpisy. Návrhy změn i Reklamacce zde můžete filtrovat podle přiřazeného řešitele.

#### Poznámka 1:

V roli Schvalovatele není panel Reklamacce dostupný.



ÚZK Informační systém územní identifikace

Uživatel: jnovak | Agenda: Obec nebo statutární město | OVM: JstribLhota | [Odhlásit se](#)

Role: SCH | Územní působnost: Ostrava

Nyní jste zde: [Nástěnka](#) [Přehled prvků](#)

### Nástěnka

**Návrhy změn (NZ)**

<a href="#">Moje NZ:</a>	0
<a href="#">Nepřifázené NZ:</a>	0
<a href="#">Všechny NZ:</a>	0

**Výpisy**

- [Výpis zplatněných NZ](#)
- [Výpis editace prvků za období](#)
- [Výpis adresních míst bez DB](#)
- [Výpis reklamací](#)
- [Statistiky chyb](#)

**Odkazy**

- <https://ruian.cuzk.cz>
- [Uživatelské postupy](#)
- [FAQ – často kladené otázky](#)
- [Odstávky](#)

**Podpora**

- [Helpdesk](#)
- [Nápověda](#)
- [Applikace pro kontroly dat RÚIAN](#)

**Poznámka 2:**

V roli Starosta (agenda VO) není dostupný panel Reklamace a zároveň je omezen panel Výpisy.



ÚZK Informační systém územní identifikace

Uživatel: tst\_starosta\_osice | Agenda: Volební okrsky | OVM: Osice | [Odhlásit se](#)

Role: STA | Územní působnost: Osice

Nyní jste zde: [Nástěnka](#) [Přehled prvků](#)

### Nástěnka

**Návrhy změn (NZ)**

<a href="#">Moje NZ:</a>	6
<a href="#">Nepřifázené NZ:</a>	0
<a href="#">Všechny NZ:</a>	6

**Výpisy**

- [Výpis editace prvků za období](#)

**Odkazy**

- <https://ruian.cuzk.cz>
- [Uživatelské postupy](#)
- [FAQ – často kladené otázky](#)
- [Odstávky](#)


**Podpora**

- [Helpdesk](#)
- [Nápověda](#)
- [Applikace pro kontroly dat RÚIAN](#)

- Klikněte na odkaz **Moje NZ** (resp. **Moje reklamace**). Zobrazí se seznam návrhů změn (resp. reklamací), které má přiřazené právě přihlášený uživatel (obrazovka UWF100, resp. UWF101).

**Poznámka:**

Pro uživatele pouze v roli Distributor je filtr **Moje** vždy prázdný. Tento uživatel sám návrhy změn nezpracovává.


**Informační systém územní identifikace**
Uživatel: editor\_obec\_svetlahora
Agenda: Obec nebo statutární město OVM: TODO
UWF100

Nyní jste zde: [Nástěnka](#) » [Seznam NZ](#) [Přehled prvků](#)

### Seznam návrhů změn (NZ)

Založit NZ Zavřít

Zobrazit

[Moje](#)
[Nepřijřazené](#)
[Všechny](#)

ID NZ ^	Řešitel ⇅	Stav ⇅	Název ⇅	Původ ⇅	Akce
1331945	editor_obec_svetlahora	Rozpracovaný NZ	test test	Zadán editorem	Akce ▾
1331944	editor_obec_svetlahora	Rozpracovaný NZ	test evid	Zadán editorem	Akce ▾
1331943	editor_obec_svetlahora	Rozpracovaný NZ	test 1	Zadán editorem	Akce ▾
1331942	editor_obec_svetlahora	Rozpracovaný NZ	SOzal	Zadán editorem	Akce ▾
1331939	editor_obec_svetlahora	Rozpracovaný NZ	test	Zadán editorem	Akce ▾

Stránka 1 z 1 Celkem záznamů: 5

**Poznámka:**

Ve sloupci **Řešitel** uvidíte jméno uživatele, pod kterým jste přihlášení.

- Kliknutím na **Nepřijřazené NZ** (resp. **Nepřijřazené reklamace**) otevřete seznam návrhů změn (resp. reklamací), které nemají přiřazeného řešitele (obrazovka UWF100, resp. UWF101).


**Informační systém územní identifikace**
Uživatel: editor\_obec\_svetlahora
Agenda: Obec nebo statutární město OVM: TODO
UWF100

Nyní jste zde: [Nástěnka](#) » [Seznam NZ](#) [Přehled prvků](#)

### Seznam návrhů změn (NZ)

Založit NZ Zavřít


Zobrazit

[Moje](#)
[Nepřijřazené](#)
[Všechny](#)

ID NZ ^	Řešitel ⇅	Stav ⇅	Název ⇅	Původ ⇅	Akce
1331941		Rozpracovaný NZ	avadfg	Zadán editorem	Akce ▾
1331940		Rozpracovaný NZ	kb-test	Zadán editorem	Akce ▾

Stránka 1 z 1 Celkem záznamů: 2

- Klikněte na odkaz **Všechny NZ** (resp. **Všechny reklamace**). Otevře se seznam všech návrhů změn (resp. reklamací), ke kterým má přihlášený uživatel přístup v rámci role a agendy (obrazovka UWF100, resp. UWF101) včetně těch, které má on sám přiřazené.



**Informační systém územní identifikace**

Uživatel: editor\_obec\_svetlahora    Agenda: Obec nebo statutární město    OVM: TODO    [Odhlásit se](#)  
 Role: TODO    Územní působnost: Rudná pod Pradědem, Světlá Hora, Čaková    UWF100

Nyní jste zde: [Nástěnka](#) > [Seznam NZ](#) [Přehled prvků](#)

**Seznam návrhů změn (NZ)**

Zavřít

Založit NZ

Zobrazit

Moje
Nepřiřazené
Všechny

ID NZ ^	Řešitel ⇅	Stav ⇅	Název ⇅	Původ ⇅	Akce
1331945	editor_obec_svetlahora	Rozpracovaný NZ	test test	Zadán editorem	<a href="#">🔍</a> <a href="#">📄</a> <a href="#">Akce ▾</a>
1331944	editor_obec_svetlahora	Rozpracovaný NZ	test evid	Zadán editorem	<a href="#">🔍</a> <a href="#">📄</a> <a href="#">Akce ▾</a>
1331943	editor_obec_svetlahora	Rozpracovaný NZ	test 1	Zadán editorem	<a href="#">🔍</a> <a href="#">📄</a> <a href="#">Akce ▾</a>
1331942	editor_obec_svetlahora	Rozpracovaný NZ	SOzal	Zadán editorem	<a href="#">🔍</a> <a href="#">📄</a> <a href="#">Akce ▾</a>
1331941		Rozpracovaný NZ	avadfg	Zadán editorem	<a href="#">🔍</a> <a href="#">📄</a> <a href="#">Akce ▾</a>
1331940		Rozpracovaný NZ	kb-test	Zadán editorem	<a href="#">🔍</a> <a href="#">📄</a> <a href="#">Akce ▾</a>
1331939	editor_obec_svetlahora	Rozpracovaný NZ	test	Zadán editorem	<a href="#">🔍</a> <a href="#">📄</a> <a href="#">Akce ▾</a>

Stránka 1 z 1
Celkem záznamů: 7


**Poznámka:**

Ve sloupci **Řešitel** uvidíte jméno uživatele, kterému je NZ přiřazen.

**4.2.2. Zobrazte seznam návrhů změn (NZ)**

- Na nástěnce klikněte na odkaz **Všechny NZ**. Dostanete se na seznam všech návrhů změn (obrazovka UWF100).
- Přepněte filtr návrhů změn – klikněte postupně na **Moje**, **Nepřiřazené**, **Všechny**.

Seznam je možné filtrovat podle řešitele, třídít podle ID, řešitele, stavu NZ nebo názvu. Je také možné přejít na detail konkrétního návrhu nebo provádět akce s návrhem změny. Dále je zde možné založit nový návrh změny.



**Informační systém územní identifikace**

Uživatel: editor\_obec\_svetlahora    Agenda: Obec nebo statutární město    OVM: TODO    [Odhlásit se](#)  
 Role: TODO    Územní působnost: Rudná pod Pradědem, Světlá Hora, Čaková    UWF100

Nyní jste zde: [Nástěnka](#) > [Seznam NZ](#) [Přehled prvků](#)

**Seznam návrhů změn (NZ)**

Zavřít

Založit NZ

Zobrazit

Moje
Nepřiřazené
Všechny

ID NZ ^	Řešitel ⇅	Stav ⇅	Název ⇅	Původ ⇅	Akce
1331945	editor_obec_svetlahora	Rozpracovaný NZ	test test	Zadán editorem	<a href="#">🔍</a> <a href="#">📄</a> <a href="#">Akce ▾</a>
1331944	editor_obec_svetlahora	Rozpracovaný NZ	test evid	Zadán editorem	<a href="#">🔍</a> <a href="#">📄</a> <a href="#">Akce ▾</a>
1331943	editor_obec_svetlahora	Rozpracovaný NZ	test 1	Zadán editorem	<a href="#">🔍</a> <a href="#">📄</a> <a href="#">Akce ▾</a>
1331942	editor_obec_svetlahora	Rozpracovaný NZ	SOzal	Zadán editorem	<a href="#">🔍</a> <a href="#">📄</a> <a href="#">Akce ▾</a>
1331941		Rozpracovaný NZ	avadfg	Zadán editorem	<a href="#">🔍</a> <a href="#">📄</a> <a href="#">Akce ▾</a>
1331940		Rozpracovaný NZ	kb-test	Zadán editorem	<a href="#">🔍</a> <a href="#">📄</a> <a href="#">Akce ▾</a>
1331939	editor_obec_svetlahora	Rozpracovaný NZ	test	Zadán editorem	<a href="#">🔍</a> <a href="#">📄</a> <a href="#">Akce ▾</a>

Stránka 1 z 1
Celkem záznamů: 7


**Poznámka:**

Ve sloupci **Řešitel** uvidíte jména uživatelů ze svého úřadu.



### 4.2.3. Změňte řazení záznamů v seznamu

Třídění probíhá zároveň s řazením poklikáním na šipky v jednotlivých sloupcích v tabulce a to sestupně nebo vzestupně.


**Informační systém územní identifikace**

Uživatel: editor\_obec\_svetlahora   Agenda: Obec nebo statutární město   OVM: TODO   [Odhlásit se](#)  
 Role: TODO   Územní působnost: Rudná pod Pradědem, Světla Hora, Čaková   UWF100

Nyní jste zde: [Nástěnka](#) > [Seznam NZ](#)
[Přehled prvků](#)

#### Seznam návrhů změn (NZ)

[Zavít](#)

Zobrazit  
▶ **Moje**   ▶ Nepřifažené   ▶ Všechny

ID NZ	Řešitel	Stav	Název	Původ	Akce
1331945	editor_obec_svetlahora	Rozpracovaný NZ	test test	Zadán editorem	<a href="#">🔍</a> <a href="#">📄</a> Akce
1331944	editor_obec_svetlahora	Rozpracovaný NZ	test evid	Zadán editorem	<a href="#">🔍</a> <a href="#">📄</a> Akce
1331943	editor_obec_svetlahora	Rozpracovaný NZ	test 1	Zadán editorem	<a href="#">🔍</a> <a href="#">📄</a> Akce
1331942	editor_obec_svetlahora	Rozpracovaný NZ	SOzal	Zadán editorem	<a href="#">🔍</a> <a href="#">📄</a> Akce
1331939	editor_obec_svetlahora	Rozpracovaný NZ	test	Zadán editorem	<a href="#">🔍</a> <a href="#">📄</a> Akce

Stránka 1 z 1
Celkem záznamů: 5

#### Poznámka:


Ve sloupci Řešitel uvidíte přihlašovací jména uživatelů ze svého úřadu.


### 4.2.4. Listujte seznamem NZ

V dolní části stránky pod seznamem klikněte na ovládací šipky pro přechod na další stránku.

1331945	editor_obec_svetlahora	Rozpracovaný NZ	test test	Zadán editorem	<a href="#">🔍</a> <a href="#">📄</a> Akce
1331944	editor_obec_svetlahora	Rozpracovaný NZ	test evid	Zadán editorem	<a href="#">🔍</a> <a href="#">📄</a> Akce
1331943	editor_obec_svetlahora	Rozpracovaný NZ	test 1	Zadán editorem	<a href="#">🔍</a> <a href="#">📄</a> Akce
1331942	editor_obec_svetlahora	Rozpracovaný NZ	SOzal	Zadán editorem	<a href="#">🔍</a> <a href="#">📄</a> Akce
1331941		Rozpracovaný NZ	avadfg	Zadán editorem	<a href="#">🔍</a> <a href="#">📄</a> Akce
1331940		Rozpracovaný NZ	kb-test	Zadán editorem	<a href="#">🔍</a> <a href="#">📄</a> Akce
1331939	editor_obec_svetlahora	Rozpracovaný NZ	test	Zadán editorem	<a href="#">🔍</a> <a href="#">📄</a> Akce

Stránka 1 z 15
Celkem záznamů: 296

Jednoduchá šipka posouvá seznam na další stránku: .

Složená šipka posune seznam na poslední stránku: .

Do pole `Stránka` запиšte číslo strany, kterou chcete zobrazit a stiskněte Enter. Seznam se přesune na zadanou stránku.

### 4.2.5. Funkce v panelu Výpis

V panelu ostatní naleznete:

- Výpis zplatněných NZ
- Výpis editace prvků za období
- Výpis adresních míst bez DB
- Výpis reklamací
- Statistiky chyb

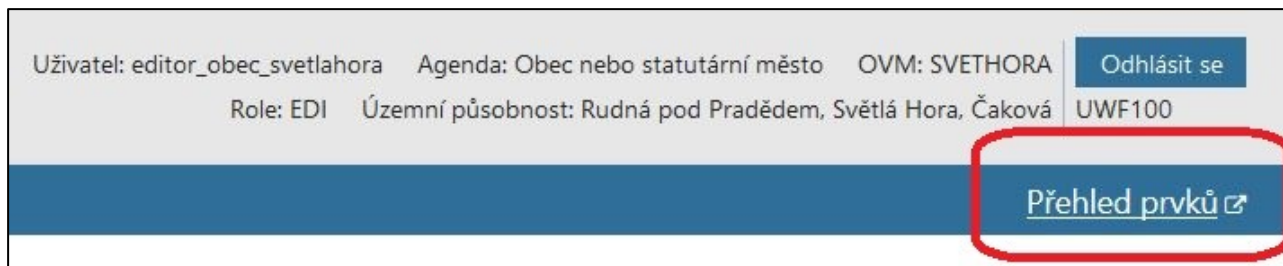
Popis těchto voleb je uveden v kapitole [Funkce v panelu Výpisy](#).

### 4.3. Prohlížení prvků

Všechny platné prvky můžete prohlížet kdykoli. Prvky lze vyhledávat na území celé ČR bez ohledu na územní působnost, agendu nebo roli. Žádné rozpracované NZ se přitom neberou v úvahu.

#### 4.3.1. Vyhledání existujícího prvku

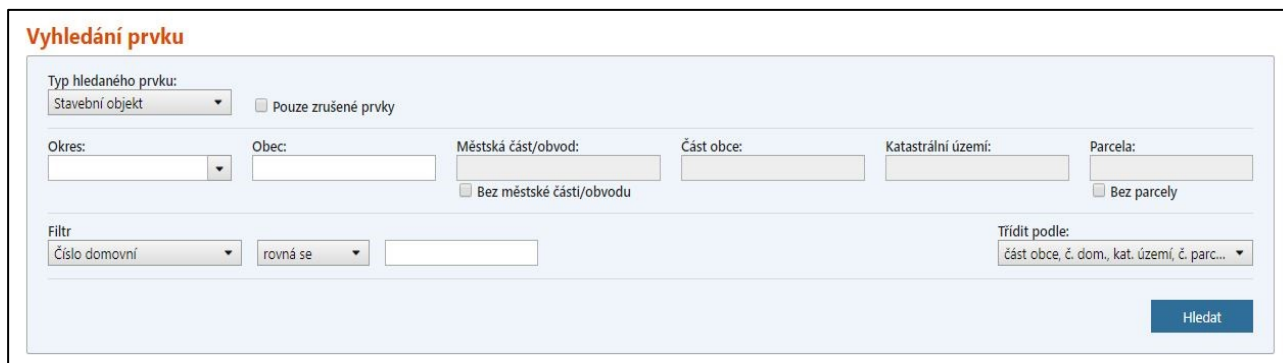
- Do vyhledávání prvků se dostanete kliknutím na [Přehled prvků](#) v záhlaví stránky.



Uživatel: editor\_obec\_svetlahora    Agenda: Obec nebo statutární město    OVM: SVETHORA    [Odhlásit se](#)  
 Role: EDI    Územní působnost: Rudná pod Pradědem, Světlá Hora, Čaková    UWF100

[Přehled prvků ↗](#)

- Otevře se nové okno s vyhledávacím formulářem (obrazovka UNZ150).



**Vyhledání prvku**

Typ hledaného prvku:   Pouze zrušené prvky

Okres:  Obec:  Městská část/obvod:  Část obce:  Katastrální území:  Parcela:

Bez městské části/obvodu  Bez parcely

Filtr:    Třídít podle:

[Hledat](#)

- Příklad:**

Vyhledejte Obec podle názvu.

Nastavte Typ hledaného prvku „Obec“.

Do prázdného pole zadejte např. „Olo“ a potvrďte tlačítkem **Hledat**.

Ve výsledcích hledání se zobrazí seznam všech Obcí, jejichž název začíná na „Olo“.

Povšimněte si odkazu **Poslední NZ**. Aktivní odkaz vede na návrhy změn, kterými se příslušný územní prvek postupně měnil. Pokud odkaz není aktivní, prvek se od úvodní migrace (30. 6. 2011) nezměnil.

**Vyhledání prvku** Nové hledání

Typ hledaného prvku:  
  Pouze zrušené prvky

VÚSC:  Okres:  ORP:  POU:

Filtr:     Třídít podle:

Kód	Název	ORP	Okres	VÚSC	Akce
582166	Olomučany	Blansko	Blansko	Jihomoravský kraj	<input type="button" value="Q"/> <input type="button" value="✓"/> <input type="button" value="Přejít na"/> <input type="button" value="Poslední NZ"/>
532673	Olovnice	Kralupy nad Vltavou	Mělník	Středočeský kraj	<input type="button" value="Q"/> <input type="button" value="✓"/> <input type="button" value="Přejít na"/> <input type="button" value="Poslední NZ"/>
500496	Olomouc	Olomouc	Olomouc	Olomoucký kraj	<input type="button" value="Q"/> <input type="button" value="✓"/> <input type="button" value="Přejít na"/> <input type="button" value="Poslední NZ"/>
560588	Oloví	Kraslice	Sokolov	Karlovarský kraj	<input type="button" value="Q"/> <input type="button" value="✓"/> <input type="button" value="Přejít na"/> <input type="button" value="Poslední NZ"/>

Celkem záznamů: 4

Při vyhledávání některých prvků podřazených prvku obec (viz následující tabulka) je nutné omezit rozsah vyhledávání zadáním kritérií vyhledávání na obec, resp. některé další podřazené prvky v panelu Kritéria vyhledávání – nadřazené prvky. V případě, že je nastaveno omezení území dokumentu na obec nebo městskou část, pak jsou kritéria vyhledávání vyplněna automaticky. Jinak je nutné nastavit omezující kritéria dle následující tabulky.

Vyhledávaný prvek	Nejnižší nutný nadřazený prvek		Nutná kritéria filtrace		Nutné kombinace nadřazeného prvku a filtru
Obec	Okres	<i>nebo</i>	Kód <i>nebo</i> alespoň jedno písmeno názvu		
MOMC	Obec	<i>nebo</i>	Kód		
Část obce	Obec	<i>nebo</i>	Kód		
Katastrální území	Obec	<i>nebo</i>	Kód <i>nebo</i> Bez obce	<i>nebo</i>	
ZSJ	Obec	<i>nebo</i>	Kód	<i>nebo</i>	Bez katastrálního území
Ulice	Obec	<i>nebo</i>	Kód		
Parcela	Katastrální území	<i>nebo</i>	Kód		
Stavební objekt	Část obce, <i>nebo</i> MOMC, <i>nebo</i> Katastrální území	<i>nebo</i>	Kód	<i>nebo</i>	Bez parcely + typ SO = 3 (tj. SO bez č. domovního)
Adresní místo	Část obce, <i>nebo</i> MOMC, <i>nebo</i> Ulice, <i>nebo</i> Pošta	<i>nebo</i>	Kód		

- *Příklad:* Vyhledejte Okres podle libovolné části názvu.

Změňte typ hledaného prvku na **Okres** a ve filtru vyberte položku „obsahuje“. Do vyhledávacího pole zadejte např. „ce“ a potvrďte tlačítkem **Hledat**.

**Vyhledání prvku**

Typ hledaného prvku: Okres

VÚSC:

Filtr: Název obsahuje ce

Třídít podle: název

Hledat

Kód	Název	VÚSC	Akce
3301	České Budějovice	Jihočeský kraj	<a href="#">Q</a> <a href="#">✓</a> <a href="#">Přejít na</a> <a href="#">Poslední NZ</a>
3401	Domažlice	Plzeňský kraj	<a href="#">Q</a> <a href="#">✓</a> <a href="#">Přejít na</a> <a href="#">Poslední NZ</a>
3506	Litoměřice	Ústecký kraj	<a href="#">Q</a> <a href="#">✓</a> <a href="#">Přejít na</a> <a href="#">Poslední NZ</a>
3606	Pardubice	Pardubický kraj	<a href="#">Q</a> <a href="#">✓</a> <a href="#">Přejít na</a> <a href="#">Poslední NZ</a>
3306	Prachatice	Jihočeský kraj	<a href="#">Q</a> <a href="#">✓</a> <a href="#">Přejít na</a> <a href="#">Poslední NZ</a>
3307	Strakonice	Jihočeský kraj	<a href="#">Q</a> <a href="#">✓</a> <a href="#">Přejít na</a> <a href="#">Poslední NZ</a>
3509	Teplice	Ústecký kraj	<a href="#">Q</a> <a href="#">✓</a> <a href="#">Přejít na</a> <a href="#">Poslední NZ</a>

Stránka 1 z 1 Celkem záznamů: 7

Program vyhledá všechny okresy, které obsahují text „ce“ kdekoli v názvu.

- Příklad:**

Vyhledejte Ulici podle prvních 3 písmen názvu v dané Obci.

Změňte typ hledaného prvku na **Ulice** a ve filtru vyberte „začíná na“. Do vyhledávacího pole zadejte např. „nám“. Vlevo vyberte z nadřazených prvků **Obec** např. „Hořovice“ a potvrďte tlačítkem **Hledat**.

**Poznámka:**

Při rozbalení nabídky v kritériích vyhledávání se zobrazuje pouze prvních 20 položek v pořadí dle abecedy. Pokud začnete psát např. **název Obce**, dostanete nabídku všech, které začínají právě napsanými písmeny. Jde o funkci tzv. „našeptávače“, která se používá také u ostatních nadřazených prvků.

### 4.3.2. Prohlížení nadřazených a podřazených prvků

Často je praktické při prohlížení databáze územní identifikace přecházet postupně například od obce k jejím ulicím a dále například k jednotlivým adresním místům. K tomu slouží nabídka **Přejít na** v řádku územního prvku.

Postup ukážeme tak, že nejprve najdeme obec, v ní náměstí a na prvním náměstí všechna adresní místa.

- Do vyhledávání prvků se dostanete kliknutím na **Přehled prvků**.

Uživatel: editor\_obec\_svetlahora   Agenda: Obec nebo statutární město   OVM: SVETHORA   [Odhlásit se](#)

Role: EDI   Územní působnost: Rudná pod Pradědem, Světlá Hora, Čaková   UWF100

[Přehled prvků](#)

- Otevře se nové okno s vyhledávacím formulářem. Typ hledaného prvku zvolte Obec. Filtr je nastaven na „Název“ a „začíná na“. Do prázdného pole zadejte např. „Praha“ a potvrďte tlačítkem Hledat.
- Klikněte na nabídku **Přejít na** v řádku Praha. Zvolte **Podřazené ulice**.

Nyní jste zde: [Nástěnka](#) » Vyhledání prvku

### Vyhledání prvku




Typ hledaného prvku: Obec  Pouze zrušené prvky

VÚSC:  Okres:  ORP:  POU:

Filtr:

Třídít podle: okres, název

**Přejít na** **Podřazené ulice** **Podřazené adresní místa**

Kód	Název	ORP	Okres	VÚSC	Akce
554782	Praha	Hlavní město Praha	Hlavní město Praha	Hlavní město Praha	   <b>Přejít na</b> <b>Podřazené adresní místa</b> <b>Podřazené ulice</b> <b>Podřazené katastrální území</b> <b>Podřazené obce</b> <b>Podřazené části obce</b> <b>Podřazené MOCM</b> <b>Podřazené obvody Prahy</b> <b>Podřazené správní obvody</b> <b>Podřazená POU</b> <b>Podřazená ORP</b> <b>Podřazený okres</b> <b>Podřazený VÚSC</b> <b>Podřazený region soudržnosti</b> <b>Podřazený stát</b>

Stránka 1 z 1 Celkem záznamů: 1

- Podmínky vyhledání se upraví tak, že se hledají ulice v Praze. Omezte seznam na ulice, které začínají na text „nám“ a klikněte na Hledat.

### Vyhledání prvku















Typ hledaného prvku: Ulice  Pouze zrušené prvky

Okres: Hlavní město Praha  Obec: Praha

Filtr:

Třídít podle: název

**Hledat**

Kód	Název	Obec	Okres	Akce
695700	Nám. Franze Kafky	Praha	Hlavní město Praha	   <b>Přejít na</b> <b>Podřazené adresní místa</b> <b>Podřazené ulice</b> <b>Podřazené katastrální území</b> <b>Podřazené obce</b> <b>Podřazené části obce</b> <b>Podřazené MOCM</b> <b>Podřazené obvody Prahy</b> <b>Podřazené správní obvody</b> <b>Podřazená POU</b> <b>Podřazená ORP</b> <b>Podřazený okres</b> <b>Podřazený VÚSC</b> <b>Podřazený region soudržnosti</b> <b>Podřazený stát</b>
500071	náměstí Antonína Pečáka	Praha	Hlavní město Praha	   <b>Přejít na</b> <b>Podřazené adresní místa</b> <b>Podřazené ulice</b> <b>Podřazené katastrální území</b> <b>Podřazené obce</b> <b>Podřazené části obce</b> <b>Podřazené MOCM</b> <b>Podřazené obvody Prahy</b> <b>Podřazené správní obvody</b> <b>Podřazená POU</b> <b>Podřazená ORP</b> <b>Podřazený okres</b> <b>Podřazený VÚSC</b> <b>Podřazený region soudržnosti</b> <b>Podřazený stát</b>
480657	náměstí Barikád	Praha	Hlavní město Praha	   <b>Přejít na</b> <b>Podřazené adresní místa</b> <b>Podřazené ulice</b> <b>Podřazené katastrální území</b> <b>Podřazené obce</b> <b>Podřazené části obce</b> <b>Podřazené MOCM</b> <b>Podřazené obvody Prahy</b> <b>Podřazené správní obvody</b> <b>Podřazená POU</b> <b>Podřazená ORP</b> <b>Podřazený okres</b> <b>Podřazený VÚSC</b> <b>Podřazený region soudržnosti</b> <b>Podřazený stát</b>
692093	náměstí Bohumila Hrabala	Praha	Hlavní město Praha	   <b>Přejít na</b> <b>Podřazené adresní místa</b> <b>Podřazené ulice</b> <b>Podřazené katastrální území</b> <b>Podřazené obce</b> <b>Podřazené části obce</b> <b>Podřazené MOCM</b> <b>Podřazené obvody Prahy</b> <b>Podřazené správní obvody</b> <b>Podřazená POU</b> <b>Podřazená ORP</b> <b>Podřazený okres</b> <b>Podřazený VÚSC</b> <b>Podřazený region soudržnosti</b> <b>Podřazený stát</b>
480541	náměstí Bořislavka	Praha	Hlavní město Praha	   <b>Přejít na</b> <b>Podřazené adresní místa</b> <b>Podřazené ulice</b> <b>Podřazené katastrální území</b> <b>Podřazené obce</b> <b>Podřazené části obce</b> <b>Podřazené MOCM</b> <b>Podřazené obvody Prahy</b> <b>Podřazené správní obvody</b> <b>Podřazená POU</b> <b>Podřazená ORP</b> <b>Podřazený okres</b> <b>Podřazený VÚSC</b> <b>Podřazený region soudržnosti</b> <b>Podřazený stát</b>

- Klikněte na **Přejít na** v řádku **Nám. Franze Kafky** a zvolte **Podřazené adresní místa**. Objeví se seznam adresních míst v příslušné ulici.

Obdobně můžete pokračovat dále. Navigace tlačítkem **Přejít na** Vás zavede i na nadřazené prvky. Z adresního místa například na stavební parcelu atd.

### 4.3.3. Prohlížení konkrétního prvku

Chcete-li si prohlédnout detailní informace o prvku, klikněte ve výsledcích hledání na ikonu lupy ve sloupci Akce u příslušného prvku.

#### Vyhledání prvku Nové hledání

Typ hledaného prvku: Obec  Pouze zrušené prvky

VÚSC:  Okres:  ORP:  POU:

Filtr: Název začíná na hoř Třídít podle: okres, název

Hledat

Kód	Název	ORP	Okres	VÚSC	Akce
531189	Hořovice	Hořovice	Beroun	Středočeský kraj	<a href="#">Přejít na</a> <span style="font-size: small;">Poslední NZ</span>
545520	Hořice na Šumavě	Český Krumlov	Český Krumlov	Jihočeský kraj	<a href="#">Přejít na</a> <span style="font-size: small;">Poslední NZ</span>
570044	Hořiněves	Hradec Králové	Hradec Králové	Královéhradecký kraj	<a href="#">Přejít na</a> <span style="font-size: small;">Poslední NZ</span>
572926	Hořice	Hořice	Jičín	Královéhradecký kraj	<a href="#">Přejít na</a> <span style="font-size: small;">Poslední NZ</span>
532321	Hořešovice	Slaný	Kladno	Středočeský kraj	<a href="#">Přejít na</a> <span style="font-size: small;">Poslední NZ</span>
535150	Hořešovičky	Slaný	Kladno	Středočeský kraj	<a href="#">Přejít na</a> <span style="font-size: small;">Poslední NZ</span>
534803	Hořín	Mělník	Mělník	Středočeský kraj	<a href="#">Přejít na</a> <span style="font-size: small;">Poslední NZ</span>
547531	Hořenice	Jaroměř	Náchod	Královéhradecký kraj	<a href="#">Přejít na</a> <span style="font-size: small;">Poslední NZ</span>
574074	Hoříčky	Náchod	Náchod	Královéhradecký kraj	<a href="#">Přejít na</a> <span style="font-size: small;">Poslední NZ</span>

Dostanete se do detailního formuláře prvku. Formuláře mají společný základ, ale jednotlivé položky se liší podle typu zobrazeného prvku. Údaje v těchto záložkách nelze editovat.

#### 4.3.3.1. Údaje o vlastnictví

#### Stavební objekt ✕

Územní situace: Kámen (okres Děčín) [Údaje o vlastnictví](#)

Aktuální údaje Historické údaje Nesprávnost

**Aktuální nesprávnost:** ✔

Kód: 73334

Typ stavebního objektu: budova s číslem popisným

Část obce: Kámen (Kámen)

Číslo domovní: 71

MOMC:

Parcela: st. 258 (Kámen)

Datum dokončení:

Způsob využití: rodinný dům

Zastavěná plocha [m<sup>2</sup>]:

Podlahová plocha [m<sup>2</sup>]:

Definiční bod: Y: 742202,21 X: 962132,23

Obestavěný prostor [m<sup>3</sup>]:

Počet podlaží: 1

Počet bytů: 1

Výtah: Bez výtahu

Druh konstrukce: Kámen, cihly, tvárnice

Způsob vytápění: Centrální domovní

Přípojka vodovodu: S vodovodem

Přípojka kanalizační sítě: Žumpa, jímka

Přípojka plynu: Bez plynu

Počet vchodů: Nedefinováno

Datum odstranění:

Detailní formuláře pro parcely a stavební objekty obsahují tlačítko Údaje o vlastnictví, pomocí kterého systém přeměruje uživatele do aplikace Nahlížení do katastru nemovitostí. Nahlížení do KN se otevírá v samostatném okně.



### 4.3.3.2. Aktuální údaje

**Ulice** ✕

Územní situace: Český Krumlov

Aktuální údaje    Historické údaje    Nesprávnost    Export

Aktuální nesprávnost: ✔  
 Kód: 1528432  
 Název:   
 Nadřazená obec:

Záložka obsahuje aktuální údaje daného prvku. Pokud jsou všechny referenční údaje prvku správné, je v řádku Aktuální nesprávnost zobrazena ikona . Jestliže je minimálně jeden z referenčních údajů označený jako nesprávný, v řádku Aktuální nesprávnost se zobrazuje ikona .

### 4.3.3.3. Historické údaje

**Ulice** ✕

Územní situace: Český Krumlov

Aktuální údaje    **Historické údaje**    Nesprávnost    Export

Platil od	Platil do	Kód	Název	Obec
08.04.2015	15.04.2015	1528432	Bylinková	Český Krumlov

⏪ ⏩ Stránka  z 1 ⏪ ⏩

Celkem záznamů: 1

Na této záložce je zobrazena tabulka obsahující všechny změny, které byly s prvkem provedeny. Pokud prvek nebyl v minulosti změněn, je v tabulce uveden text `žádná data`.

#### 4.3.3.4. Nesprávnost



**Ulice** ✕

Územní situace: Český Krumlov

Aktuální údaje   Historické údaje   **Nesprávnost**   Export

Prvek: Ulice  
 Kód: 1528432  
 Název: Bylinková, Český Krumlov

Údaj	Hodnota	Aktuální	Poznámka
Kód	1528432	✔	
Název	Bylinková	✔	
Nadřazená obec	Český Krumlov	✔	
Definiční čára		✔	

V tabulce jsou zobrazeny referenční údaje prvku, jejich hodnoty, aktuální nesprávnost a případná poznámka. Pokud je referenční údaj správný, ve sloupci **Aktuální** je zobrazena ikona . Pokud byl daný referenční údaj označen jako nesprávný, zobrazuje se ikona .

#### 4.3.3.5. Export

**Ulice** ✕

Územní situace: České Budějovice




Aktuální údaje   Historické údaje   Nesprávnost   **Export**

Prvek: Ulice  
 Kód: 75922  
 Název: A. Kříže, České Budějovice
 

[Exportovat](#)

Typ údajů:

Aktuálnost:  aktuální    zrušené

Formát exportu:  PDF 
  
 CSV 
  
 XML 

Přes tuto záložku může uživatel exportovat seznam aktuálních či zrušených podřazených prvků (Adresní místo, Stavební objekt, Ulice). Záložka je přístupná v detailu prvků Obec, Část obce, MOMC, Obvod Prahy, katastrální území, SOP, Ulice, Volební okrsek, Adresní pošta. Na výběr jsou 3 různé formáty pro export.



#### 4.3.3.6. Ověřit v registrech

**Adresní místo** ✕

Územní situace: Beroun-Centrum (Beroun)

Aktuální údaje    Historické údaje    Nesprávnost

Aktuální nesprávnost: ✔

Ověřit v registrech

Kód: 30979838

Stavební objekt:

Číslo domovní:

Ulice:

Číslo orientační:

Pošta:

Volební okrsek:

Typ definičního bodu	Souřadnice Y	Souřadnice X
Adresní bod	769233,70	1053248,97

Na obrazovce detailu **Adresního místa** je v bloku s údaji o AM (vpravo) tlačítko **Ověřit v registrech**. Tlačítkem je vyvolán požadavek na ověření počtu osob registrovaných na adresním místě a následně je zobrazen **Výsledek ověření**.

Výsledek ověření se zobrazí ve formě dialogového okna s textem: „Na adrese je aktuálně registrováno xx obyvatel, yy právnických osob a xx provozoven.“.

**Adresní místo** ✕

Územní situace: Milostovice (Opava)

Aktuální údaje    Historické údaje    Nesprávnost

Aktuální nesprávnost: ✔

Ověřit v registrech

**Výsledek ověření** ✕

Na adrese je aktuálně registrováno 8 obyvatel, 11 právnických osob a 20 provozoven.

Kód:

Stavební objekt:

Číslo domovní:

Ulice:

Číslo orientační:

Pošta:

Volební okrsek:

Typ definičního bodu	Souřadnice Y	Souřadnice X
Adresní bod	501682,99	1085870,44

Výsledek se zobrazí i v případě, že existuje aktuální odpověď, která obsahuje pouze nuly.

### Výsledek ověření

Na adrese je aktuálně registrováno 0 obyvatel, 0 právnických osob a 0 provozoven.

V případě, že odpověď neexistuje, zobrazí se chybové hlášení s textem: „Údaje o počtu osob momentálně nejsou k dispozici.“.

### Výsledek ověření

Údaje o počtu osob momentálně nejsou k dispozici.

Jsou-li k dispozici pouze starší údaje, zobrazí se tyto údaje s textem: „Zobrazované údaje jsou aktuální k DD.MM.YYYY“.

### Výsledek ověření

Na adrese je aktuálně registrováno 4 obyvatel, 2 právnických osob a 1 provozoven.  
Zobrazované údaje jsou aktuální k 20.04.2022

Bublinová nápověda u tlačítka ukazuje následující text:

„Zjištění údajů o trvalých pobytech, sídlech a provozovnách v základních registrech.“.



#### 4.3.4. Vyhledání zrušených prvků

Chcete-li vyhledat zrušené prvky, zaškrtněte na obrazovce Vyhledání prvku volbu `Pouze zrušené prvky` a vyplňte kritéria vyhledávání, Je možné vyhledat tyto zrušené prvky:

- Adresní místo
- Stavební objekt
- Ulice
- ZSJ
- Katastrální území
- Část obce
- MOMC
- Obec, vojenský újezd

**Vyhledání prvku** Nové hledání

Typ hledaného prvku:  
Ulice  Pouze zrušené prvky

Okres: Beroun Obec: Beroun

Filtr: Název začíná na  Třídít podle: název

**Hledat**

Kód	Název	Obec	Okres	Akce
759341	Za Humny	Beroun	Beroun	<a href="#">Poslední NZ</a>

Stránka 1 z 1 Celkem záznamů: 1

U vyhledaného zrušeného prvku je možné si prohlížet pouze detail a návrhy změn. Ostatní akce nejsou u zrušených prvků dostupné.

V případě, kdy kritéria vyhledávání - nadřazené prvky byla zadána a následně dojde k zaškrtnutí / odškrtnutí volby `Pouze zrušené prvky`, kritéria vyhledávání – nadřazené prvky zůstávají zachována. Pro zadání jiných nadřazených prvků ta stávající přepište nebo stiskněte tlačítko `Nové hledání`.

#### 4.3.5. Zobrazení vyhledaného prvku v mapě

Chcete-li zobrazit prvek na mapě, klikněte na ikonu zeměkoule ve sloupci Akce u tohoto prvku ve výsledcích hledání.

### Vyhledání prvku Nové hledání

Typ hledaného prvku: Obec  Pouze zrušené prvky

VÚSC:  Okres:  ORP:  POU:

Filtr:  začíná na  hoř  Třídít podle: okres, název

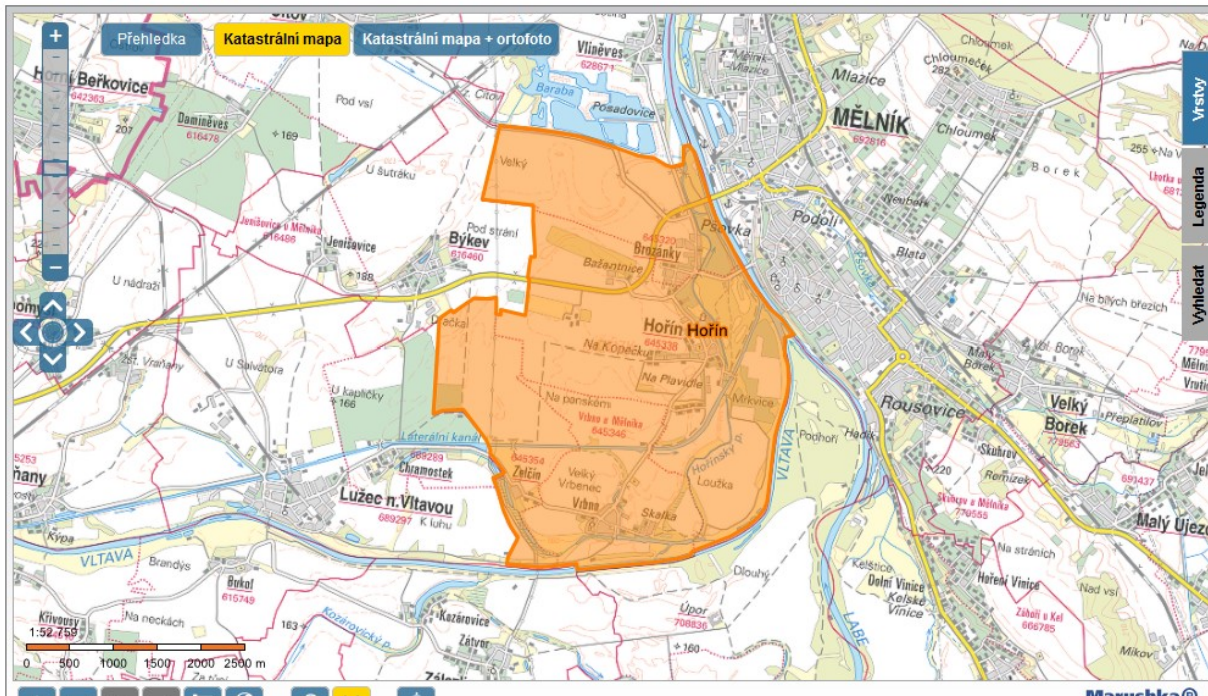
**Hledat**

Kód	Název	ORP	Okres	VÚSC	Akce
531189	Hořovice	Hořovice	Beroun	Středočeský kraj	<a href="#">Přejít na</a> <a href="#">Poslední NZ</a>
545520	Hořice na Šumavě	Český Krumlov	Český Krumlov	Jihočeský kraj	<a href="#">Přejít na</a> <a href="#">Poslední NZ</a>
570044	Hoříněves	Hradec Králové	Hradec Králové	Královéhradecký kraj	<a href="#">Přejít na</a> <a href="#">Poslední NZ</a>
572926	Hořice	Hořice	Jičín	Královéhradecký kraj	<a href="#">Přejít na</a> <a href="#">Poslední NZ</a>
532321	Hořešovice	Slaný	Kladno	Středočeský kraj	<a href="#">Přejít na</a> <a href="#">Poslední NZ</a>
535150	Hořešovičky	Slaný	Kladno	Středočeský kraj	<a href="#">Přejít na</a> <a href="#">Poslední NZ</a>
534803	Hořín	Mělník	Mělník	Středočeský kraj	<a href="#">Přejít na</a> <a href="#">Poslední NZ</a>
547531	Hořenice	Jaroměř	Náchod	Královéhradecký kraj	<a href="#">Přejít na</a> <a href="#">Poslední NZ</a>
574074	Hoříčky	Náchod	Náchod	Královéhradecký kraj	<a href="#">Přejít na</a> <a href="#">Poslední NZ</a>

Otevře se pop-up okno s, kde je prvek zobrazený na mapě. Pop-up okna mají společný základ, ale zobrazení jednotlivých položek se liší podle typu zobrazeného prvku.

### Lokalizace prvku mapy ✕

Přehledka Katastrální mapa Katastrální mapa + ortofoto



Vrstvy  
Legenda  
Vyhledat

Marushka®

## 4.4. Založení NZ

Změny v registru se neprovádějí přímo, ale zapisují se nejdříve jako návrh změny (NZ). Návrh sestaví uživatel s rolí Zapisovatele a uživatel s rolí Schvalovatel jej překontroluje a schválí. Může se jednat o stejného uživatele, který má přiřazeny všechny role.

V této kapitole je popsáno sestavení NZ Zapisovatelem.

### 4.4.1. Přihlášení

Pro vytvoření návrhu změny se přihlaste jako Zapisovatel.

- Do prohlížeče **zadejte adresu** aplikace.
- Přihlaste se jedním ze dvou možných způsobů, tzn. pomocí certifikátu nebo OTP, viz kapitola [Přihlášení do ISÚI jako Zapisovatel obce](#).

### 4.4.2. Nový návrh změny

Na Nástěnce (úvodní stránka aplikace) je umístěný přehled návrhů změn (NZ).

- Pro založení nového NZ klikněte na `Moje NZ`. Dostanete se na stránku `Seznam návrhů změn (NZ)` (obrazovka UWF100).

#### Poznámka:

*Uživatelé agendy ČÚZK mohou založit tři typy NZ: Evidenční NZ, Konstitutivní NZ a Opravný NZ viz kap. [Návrh změny \(NZ\)](#). Uživatelům z agendy Obec a SÚ se zobrazí pouze možnost založit Konstitutivní NZ (tlačítko Založit NZ). Uživatelům agendy Starosta umožní aplikace založit pouze speciální typ NZ: NZ VO. Tento scénář v následujících krocích popisuje založení a zpracování Konstitutivního NZ.*

- Klikněte na tlačítko `Založit NZ` (Konstitutivní NZ).



The screenshot shows the user interface of the 'Informační systém územní identifikace'. At the top, there is a header with the logo and user information: 'Uživatel: editor\_1', 'Agenda: Český úřad zeměměřický a katastrální', 'OVM: TODO', and 'Odhájit se UWF100'. Below the header, the breadcrumb 'Nyní jste zde: Nástěnka » Seznam NZ' is visible. The main content area is titled 'Seznam návrhů změn (NZ)' and contains three buttons: 'Založit evidenční NZ', 'Založit NZ' (highlighted with a red box), and 'Založit opravný NZ'. There is also a 'Zavřít' button. Below the buttons is a 'Zobrazit' section with filters: 'Moje', 'Nepřiřazené', and 'Všechny'. At the bottom, there is a table header with columns: 'ID NZ', 'Řešitel', 'Stav', 'Název', 'Původ', and 'Akce'. The table currently shows 'Žádná data'.

- Vyberte území, pro které budete NZ tvořit. Zde existují odlišnosti mezi agendami:
  - a. Uživatel agendy Obec dostane nabídku své obce
  - b. Uživatel agendy Obec dostane nabídku obcí, se kterými má sepsanou veřejnoprávní smlouvu, které tvoří jeho územní působnost.

**Výběr území dokumentu**

Obec:

- Čaková
- Rudná pod Pradědem
- Světlá Hora

- c. Uživatel agendy Stavební úřad dostane nabídku z obcí nebo městských částí (je-li jeho územní působnost definována seznamem obcí

**Výběr území dokumentu**

Obec:

Městská část:

- Komárov
- Malé Hoštice
- Milostovice
- Opava (nečleněná část města)
- Podvihov
- Suché Lazce
- Vávrovice
- Vlaštovičky

nebo pouze výběrem z městských částí, je-li jeho územní působnost definována seznamem městských částí.

**Výběr území dokumentu**

Městská část:

- Praha 12

- d. Uživatel agendy ČÚZK, případně uživatel z agendy speciálního stavebního úřadu, má územní působnost na celém území státu, ale pro pohodlnější práci je výhodné vybrat území obce.

### Výběr území dokumentu

Stát:

Obec:

- Vyplňte název návrhu změny a potvrďte tlačítkem `Uložit` (obrazovka UNZ130).

### Založení NZ Zavřít

Název:

Popis:

Výběr území dokumentu

Stát:

Obec:

- Nový návrh se objeví na hlavní stránce v seznamu návrhů změn (obrazovka UWF100).
- Klikněte na ikonu `Zobrazit detail`.

Název ↕	Původ ↕	Akce
Testovací návrh změny	Zadán editorem	<input checked="" type="button" value="Zobrazit detail"/> <input type="button" value="Akce"/>

- Dostanete se do formuláře návrhu změny (obrazovka UNZ110). Zatím je prázdný.

#### 4.4.3. Podklady návrhu změny

U návrhu změny je třeba zapsat informaci o podkladu, na jehož základě jste změnu zadali. Zpravidla se jedná o číslo jednací příslušného úřadu.

##### Poznámka:

Existují případy, kdy takový podklad neexistuje (například při opravě chybně zadané skutečnosti). V tom případě je nutné vypnout kontrolu na existenci podkladu. Tato operace je popsána dále v kapitole [Změna v detailu hlavičky NZ](#).

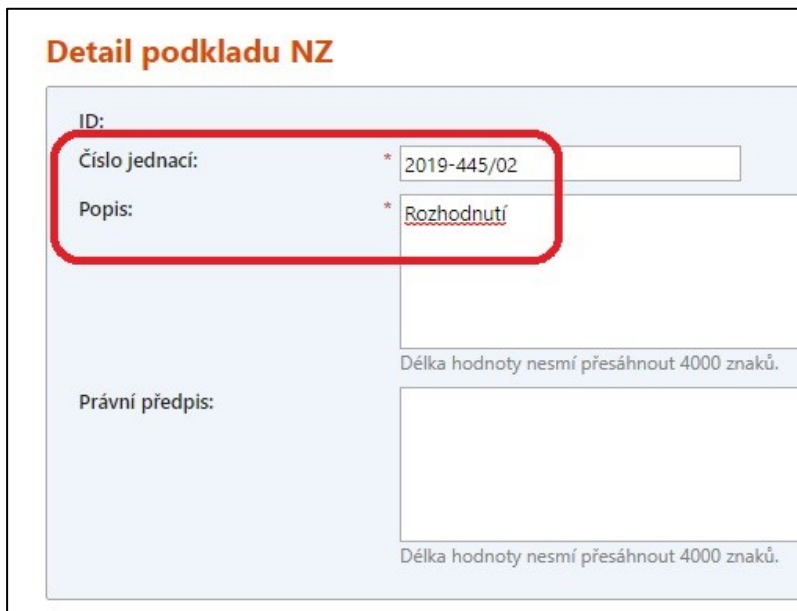
- Klikněte na `Detail podkladů NZ` ve formuláři návrhu změny.



- Klikněte na `Přidat podklad` vlevo nad seznamem prvků návrhu změny (obrazovka UNZ125).



- Vyplňte `Číslo jednací` a `Popis` (obrazovka UNZ126).



**Detail podkladu NZ**

ID:

Číslo jednací: \* 2019-445/02

Popis: \* Rozhodnutí

Právní předpis:

Délka hodnoty nesmí přesáhnout 4000 znaků.

Délka hodnoty nesmí přesáhnout 4000 znaků.

- Doplňte další údaje o podkladu, které máte k dispozici.
- Klikněte na `Uložit změny`.



- Dvakrát klikněte na **Zavřít**. Dostanete se zpět do návrhu změny (obrazovka UNZ110).

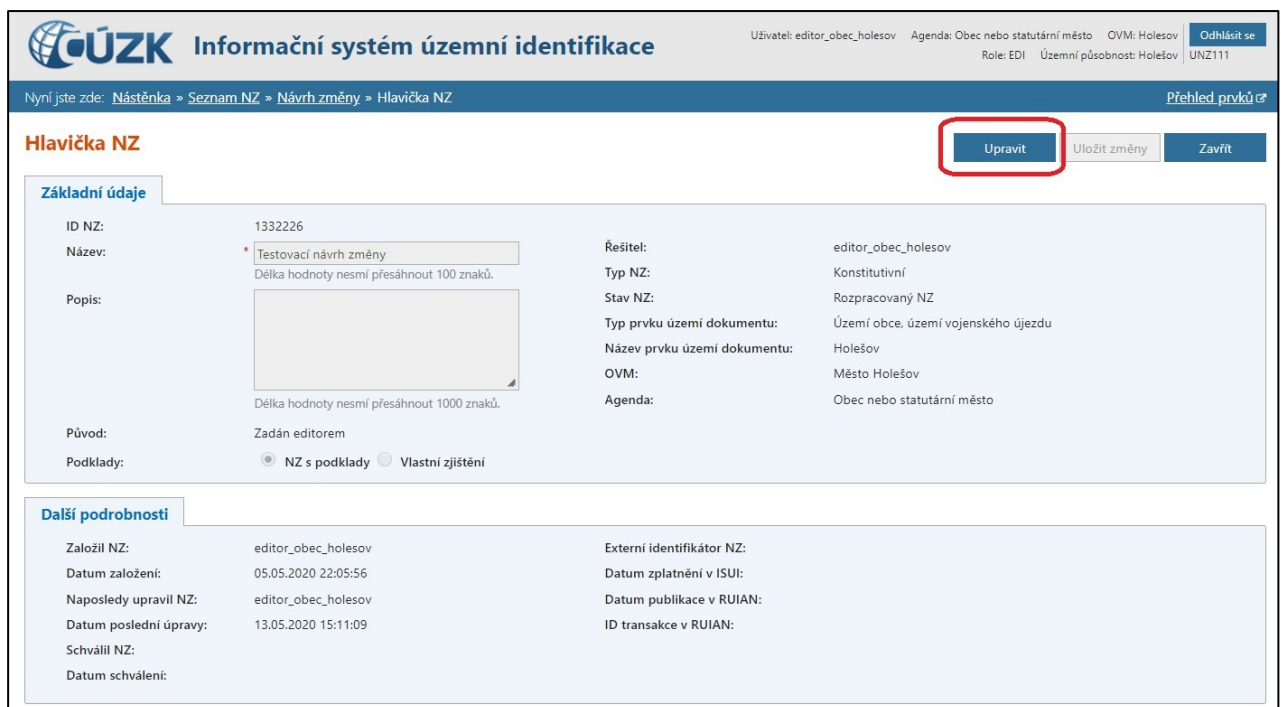
#### 4.5. Změna v detailu hlavičky NZ

Někdy je potřeba změnit údaje hlavičky NZ. Například v situaci, kdy chceme změnit jeho název, připojit poznámku k NZ nebo potřebujeme vypnout kontrolu povinného zadání podkladu k NZ.

- Klikněte na **Detail hlavičky NZ** ve formuláři návrhu změny (obrazovka UNZ110).



- Zobrazí se Hlavička NZ (obrazovka UNZ111). Zde klikněte na tlačítko **Upravit**.



**ÚZK** Informační systém územní identifikace

Uživatel: editor\_obec\_holesov    Agenda: Obec nebo statutární město    OVM: Holesov    [Odhlásit se](#)  
 Role: EDI    Územní působnost: Holesov    UNZ111

Nyní jste zde: [Nástěnka](#) » [Seznam NZ](#) » [Návrh změny](#) » [Hlavička NZ](#) [Přehled prvků](#)

**Hlavička NZ** [Upravit](#) [Uložit změny](#) [Zavřít](#)

**Základní údaje**

ID NZ: 1332226

Název: \*   
 Délka hodnoty nesmí přesáhnout 100 znaků.

Popis:   
 Délka hodnoty nesmí přesáhnout 1000 znaků.

Původ: Zadán editorem

Podklady:  NZ s podklady  Vlastní zjištění

Řešitel: editor\_obec\_holesov

Typ NZ: Konstitutivní

Stav NZ: Rozpracovaný NZ

Typ prvku území dokumentu: Území obce, území vojenského újezdu

Název prvku území dokumentu: Holesov

OVM: Město Holesov

Agenda: Obec nebo statutární město

**Další podrobnosti**

Založil NZ: editor\_obec\_holesov    Externí identifikátor NZ:

Datum založení: 05.05.2020 22:05:56    Datum zplnění v ISUI:

Naposledy upravil NZ: editor\_obec\_holesov    Datum publikace v RUIAN:

Datum poslední úpravy: 13.05.2020 15:11:09    ID transakce v RUIAN:

Schválil NZ:

Datum schválení:

- V panelu **Základní údaje** změňte název NZ nebo jeho popis. Tlačítko **Vlastní zjištění** je nedostupné a může být označeno pouze automaticky v NZ, který vznikne z reklamace.

Základní údaje	
ID NZ:	1332226
Název:	<input type="text" value="Testovací návrh změny"/> <small>Délka hodnoty nesmí přesáhnout 100 znaků.</small>
Řešitel:	editor_obec_holesov
Typ NZ:	Konstitutivní
Popis:	<input type="text" value=""/> <small>Délka hodnoty nesmí přesáhnout 1000 znaků.</small>
Stav NZ:	Rozpracovaný NZ
Typ prvku území dokumentu:	Území obce, území vojenského újezdu
Název prvku území dokumentu:	Holešov
OVN:	Město Holešov
Agenda:	Obec nebo statutární město
Původ:	Zadán editorem
Podklady:	<input checked="" type="radio"/> NZ s podklady <input type="radio"/> Vlastní zjištění

- Nakonec změny potvrďte tlačítkem **Uložit změny** a **Zavřít**.

## 4.6. Naplnění a úpravy NZ

### 4.6.1. Vkládání položek NZ

Do návrhu změny se vkládají jako položky jednotlivé územní prvky nebo územně evidenční jednotky (stavební objekt, adresní místo, část obce, ulice apod.), které se vztahují k určité nastalé události (např. kolaudace domů v ulici) a jsou většinou podloženy příslušnou dokumentací.

Vložíme návrh na založení nové ulice.

- Klikněte na **Založení prvku**, v nabídce zvolte **Ulice** (obrazovka UNZ110).



The screenshot shows the 'Položky NZ' section of the application. At the top, there are four buttons: 'Založení prvku', 'Změna prvku', 'Zrušení prvku', and 'Import prvků ze souboru'. The 'Založení prvku' button is active, and a dropdown menu is open below it. The menu items are 'Ulice', 'Stavební objekt', and 'Adresní místo'. The 'Ulice' item is highlighted in blue. Below the menu, there are two columns: 'Kód prvku' and 'Typ operace', both with up/down arrows.

- Vyplňte libovolný název ulice, takový, jaký zatím není v dané obci použitý (obrazovka UNZ114).

- Zvolte obec, ve které chcete novou ulici založit.

**Poznámka:**

*Tlačítko pro výběr je funkční pouze v případě, že NZ není omezen na území jedné obce – to je možné pouze je-li uživatel z agendy ČÚZK.*

- Uložte tlačítkem **Uložit změny**.
- Tlačítkem **Zavřít** se vrátíte do formuláře návrhu změny (obrazovka UNZ110).

**Položka NZ - Ulice**

Typ operace: Založení prvku  
 Naposledy změnil NZ číslo:  
 Datum poslední změny:  
 Prvek území dokumentu: Území státu: Česká republika  
 Územní situace:

Zavřít  
 Upravit  
 Uložit změny  
 Odstranit kolize

**Editace**

Aktuální nesprávnost:

Kód:

Název:

Nadřazená obec:

Podobně můžete vložit návrh na změnu nebo zrušení libovolného prvku – viz kap. [Přehled prvků RÚIAN](#).

**Poznámka:**

Pro agendu StÚ (prvek SO), a agendu OBEC (prvky UL a AD) v případě zrušení nebo změny prvku probíhají následující kontroly:

Použitím volby „Načtení SO/AM do NZ“, při vložení souvisejících prvků použitím volby „Doplnit NZ“ a při vložení prvku do NZ běžným způsobem je uživateli (za předpokladu, že k vloženým prvkům do NZ existuje alespoň jedna reklamacce) zobrazeno potvrzovací okno s upozorněním na existující reklamaci:

„K jednomu nebo více prvkům vloženým do NZ existují nevyřešené reklamace s ID <ID rekl> (<typ rekl>), <ID rekl> (<typ rekl>), <ID rekl> (<typ rekl>).“

**Návrh změny (NZ)**

Prvky byly úspěšně vloženy do NZ.

ID NZ: 1332025  
 Název NZ: Testovací  
 Typ NZ: Konstitutivní  
 Počet podkladů: 0

**Kontrola nevyřešených reklamací**

K jednomu nebo více prvkům vloženým do NZ existují nevyřešené reklamace s ID 780440 (OSO).

OK

Detail hlavičky NZ  
 Podklady NZ  
 Zkontrolovat NZ  
 Výsledky kontrol  
 Historie NZ  
 Vytisknout NZ  
 Odstranit kolize  
 Akce NZ

**Položky NZ**

Založení prvku | Změna prvku | Zrušení prvku

Hromadné operace | Doplnit NZ | Odstranit označené položky

<input type="checkbox"/>	Typ prvku	Kód prvku	Typ operace	Popis položky	Kontroly	Akce s položkou
<input type="checkbox"/>	Stavební objekt	23963263	Změna prvku	Město č.p. 1, Opava		<input type="checkbox"/> <input type="checkbox"/> <input type="checkbox"/>

Stránka 1 z 1

Celkem záznamů: 1

Při kontrole NZ (tlačítko „Zkontrolovat NZ“) probíhají kontroly existence otevřených reklamací pro měněný nebo rušený prvek:

- SO (i včetně změny DB SO a TEA),
- UL (i včetně změny DB UL),
- AD (i včetně změny DB AD),

jestliže jsou pro tyto prvky vyhledány nevyřešené reklamace, pro které dále platí, že jsou přidělené k řešení OVM shodnému s OVM přihlášeného uživatele, pak se vypíše varování:

„Prvek je obsahem nevyřešené reklamacce #1#.“ kde <ID rekl> označuje ID vyhledané reklamacce, <typ rekl> obsahuje zkratku typu reklamacce.

Vložené položky NZ můžete dle potřeby odebrat pomocí ikony křížku (jednotlivě):

**Položky NZ**

Založení prvku ▼ Změna prvku ▼ Zrušení prvku ▼ Hromadné operace ▼ Doplnit NZ Lokalizační údaje Odstranit označené položky

<input type="checkbox"/>	Typ prvku ↕	Kód prvku ↕	Typ operace ↕	Popis položky	Kontroly	Akce s položkou
<input type="checkbox"/>	Obec	14328216	Změna prvku	garáž na par. 44/3 Benešov u Prahy	Chyba	 
<input type="checkbox"/>	Ulice	14328216	Změna prvku	garáž na par. 44/3 Benešov u Prahy	Chyba2	 

Stránka 1 z 1 Celkem záznamů: 2

nebo výběrem (zaškrtnutím) položek a tlačítkem **Odstranit označené položky** (hromadně):

**Položky NZ**

Založení prvku ▼ Změna prvku ▼ Zrušení prvku ▼ Hromadné operace ▼ Doplnit NZ Lokalizační údaje **Odstranit označené položky**

<input checked="" type="checkbox"/>	Typ prvku ↕	Kód prvku ↕	Typ operace ↕	Popis položky	Kontroly	Akce s položkou
<input checked="" type="checkbox"/>	Obec	14328216	Změna prvku	garáž na par. 44/3 Benešov u Prahy	Chyba	 
<input checked="" type="checkbox"/>	Ulice	14328216	Změna prvku	garáž na par. 44/3 Benešov u Prahy	Chyba2	 

Stránka 1 z 1 Celkem záznamů: 2

#### Poznámka:

Oprávnění k návrhu u jednotlivých prvků je vymezeno zpracovávanou agendou a lokální působností.

### 4.6.2. Vkládání definičních bodů v grafickém editoru

U položek s prvky Stavební objekt nebo Adresní místo editovaných stavebními úřady nebo obcemi je nutné při jejich vzniku zadat definiční bod. V případě změny těchto prvků je možné změnit polohu definičního bodu. Vznik a změna definičních bodů se provádí prostřednictvím grafického klienta Marushka.

#### 4.6.2.1. Definiční bod stavebního objektu

Zadáme definiční bod k existující položce, která zakládá prvek stavební objekt:

- Založte NZ, v něm položku Založení prvku obsahující nový stavební objekt. Stavební objekt musí mít vyplněný odkaz na identifikační parcelu.
- Klikněte na ikonu glóbu v řádku položky NZ.

**Položky NZ**

Založení prvku ▼ Změna prvku ▼ Zrušení prvku ▼ Hromadné operace ▼ Doplnit NZ Odstranit označené položky

<input type="checkbox"/>	Typ prvku ↕	Kód prvku	Typ operace ↕	Popis položky	Kontroly	Akce s položkou
<input type="checkbox"/>	Adresní místo	40230481	Založení prvku	8000, Kobyliisy, Praha		  
<input type="checkbox"/>	Stavební objekt	50526324	Založení prvku	Kobyliisy č.p. 8000, Praha		  

Stránka 1 z 1 Celkem záznamů: 2

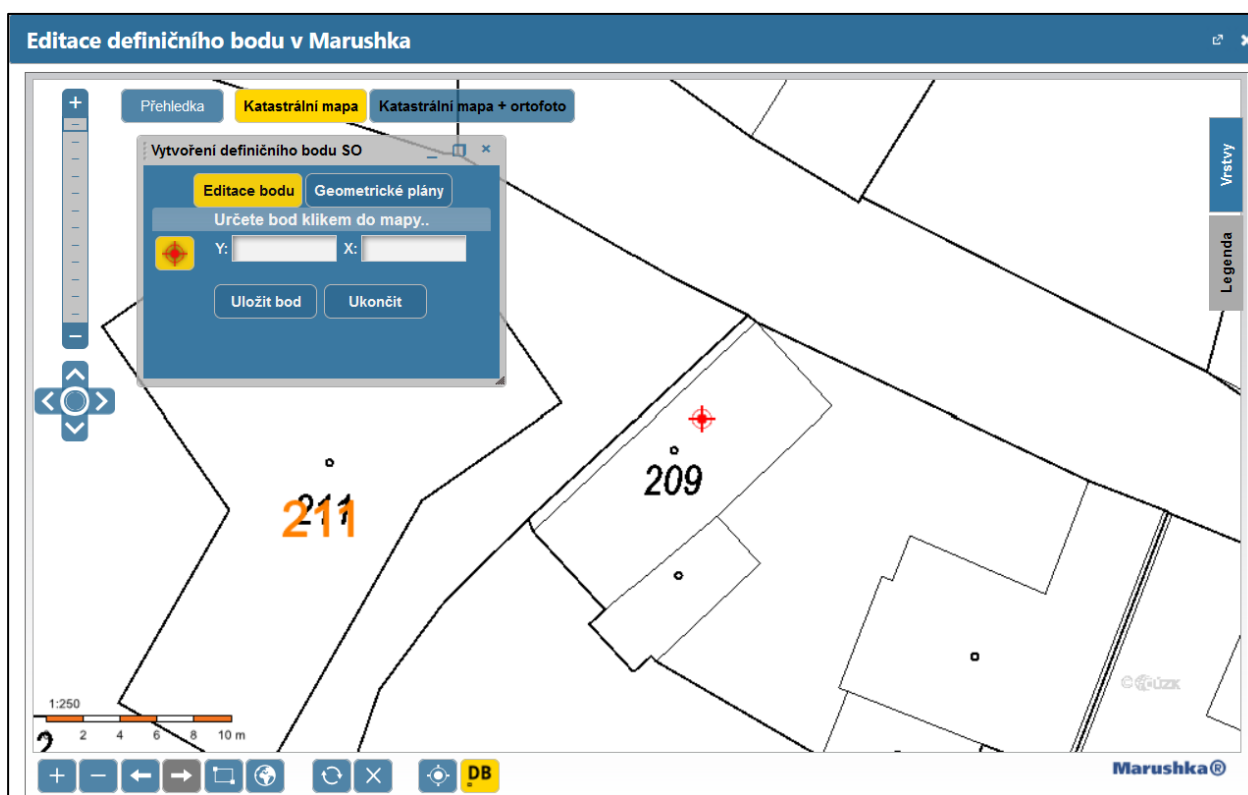
V okně prohlížeče se zobrazí výřez z mapy obsahující identifikační parcelu. V případě, že stavební objekt již definiční bod měl definován, zobrazí se tento bod jako křížek.



Kliknutím na požadované místo umístíme definiční bod (červený bod).



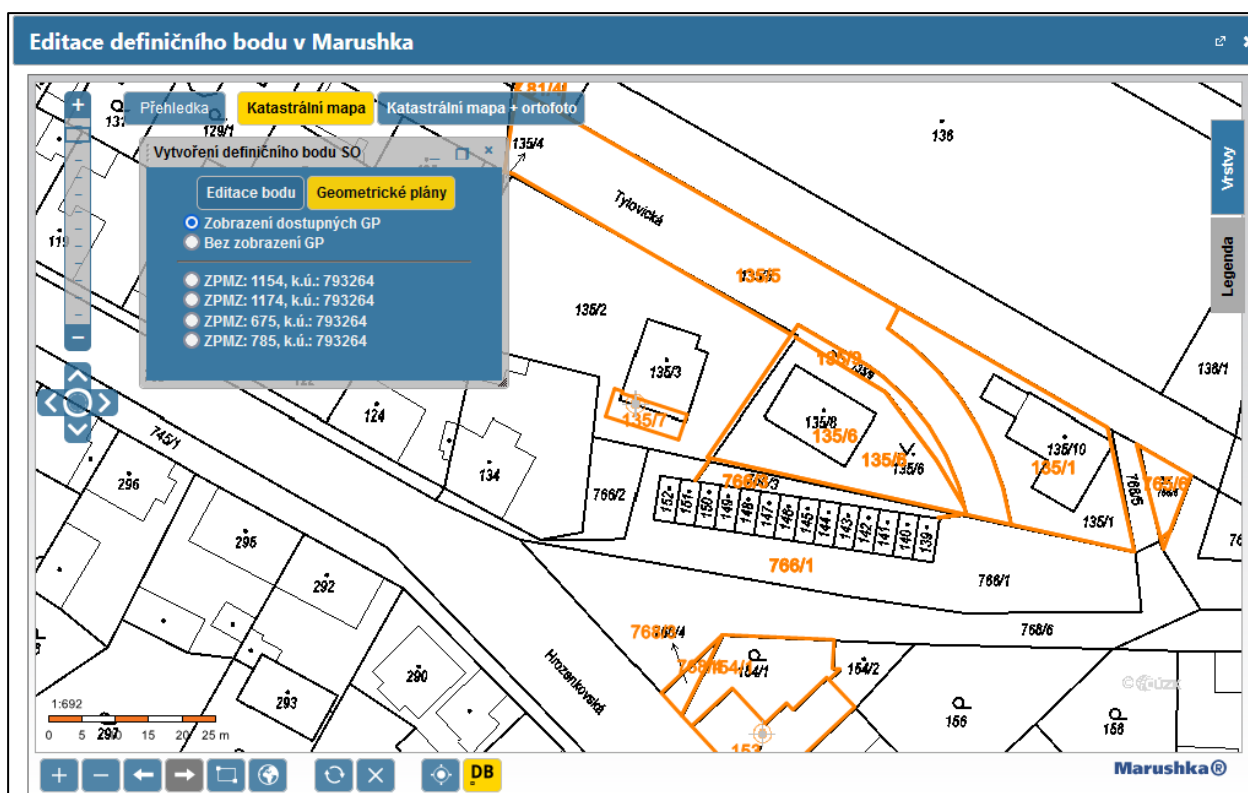
Opakovaným kliknutím na jiné místo můžeme upravit jeho polohu. Zároveň se v polích Y a X v podřízeném okně zobrazí přesné souřadnice zadaného bodu. Polohu bodu též můžeme do těchto polí zapsat manuálně.



**Poznámka:**

Podmínkou pro to, aby se tato obrazovka zobrazila je, že stavební objekt má ve svých údajích vyplněný odkaz na identifikační parcelu.

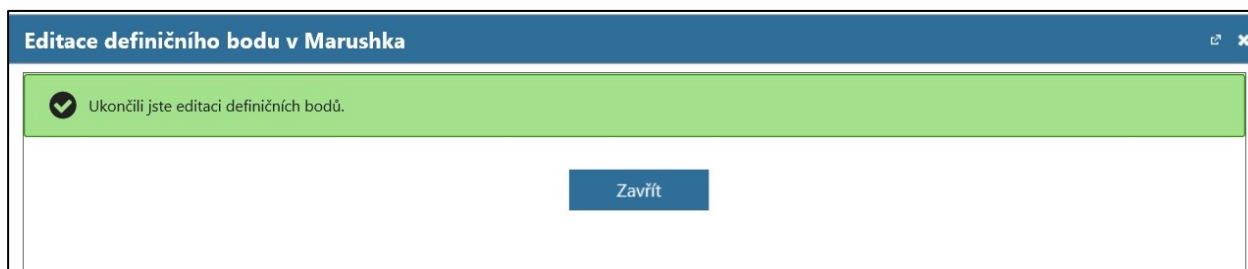
- V případě, že v okolí parcely existují potvrzené geometrické plány, zobrazí se v okně Vytvoření definičního bodu záložka Geometrické plány (ZPMZ). Kliknutím na tuto záložku a výběrem ze seznamu můžete zobrazit všechny nebo jen některý geometrický plán zakreslený do mapy oranžově, který může měnit tvar parcel a podle toho upravit polohu definičního bodu.



- Kliknutím na tlačítko **Ulož bod** se definiční bod uloží, vstupní pole se souřadnicemi se vymažou a bod změní barvu (červená) i tvar.



- Zadání můžete opakovat a uložit jiné souřadnice. Pro souřadnice DB musí platit, že DB je umístěn uvnitř polygonu budovy, jestliže polygon budovy neexistuje, musí být umístěn v polygonu parcely. V případě, že se DB nachází mimo polygon budovy nebo parcely, zobrazí se chybové hlášení.
- Kliknutím na tlačítko **Ukončit** se grafický editor ukončí.
- Zavřete okno prohlížeče křížkem vpravo nahoře.

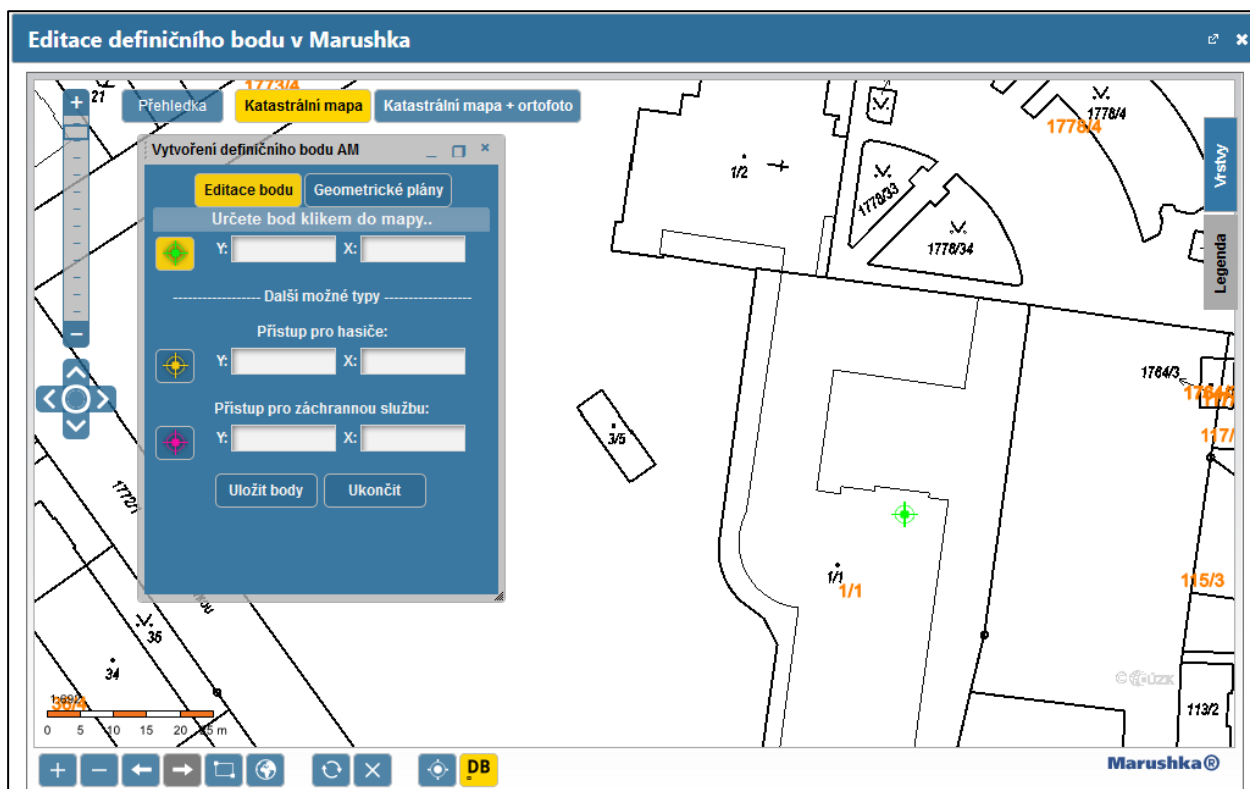


#### 4.6.2.2. Definiční body adresního místa

V témže NZ zadáme definiční bod k existující položce, která zakládá prvek adresní místo:

- V témže NZ přidejte položku Založení prvku obsahující nové adresní místo. Vyplňte u ní odkaz na výše založený stavební objekt a položku uložte.

- Klikněte na ikonu glóbu v řádku položky NZ. V novém okně prohlížeče se zobrazí výřez z mapy obsahující identifikační parcelu. Kliknutím na požadované místo umístíte definiční bod adresního místa a stisknutím tlačítka `Uložit bod` ho uložíte.
- Pro adresní místo lze zadat další typy definičních bodů: Přístup pro záchranou službu nebo Přístup pro hasiče, tyto body se zadají v případě větších areálů, kde nesouhlasí se základním definičním bodem adresního místa. Každý typ adresního místa je odlišen jinou barvou.



#### 4.6.3. Vložení adresního místa ke zrušení

V případě, že NZ obsahuje adresní místo ke zrušení, pak ve všech akcích, kdy jsou v NZ spuštěny kontroly, dojde zároveň k ověření adresního místa, tj. akce:

- explicitní vyvolání informace o osobách na AM ve formuláři UNZ120,
- výběr AM do NZ ke zrušení a spuštění kontroly NZ uživatelem,
- založení NZ, který obsahuje návrh na zrušení AM z reklamace,
- uživatelské vyvolání akce workflow, která obsahuje spuštění kontrol; v tomto konkrétním případě se jedná pouze o akci Předat NZ ke schválení, u akce Schválit NZ případné varování signalizováno není (chyby typu WARNING se u této akce potlačují).

#### 4.6.4. Import prvků ze souboru

### Návrh změny (NZ)

ID NZ:	2196818	Platnost od:	
Název NZ:	Testovací návrh změny	Řešitel:	editor_1
Typ NZ:	Konstitutivní	Stav NZ:	Rozpracovaný NZ
Počet podkladů:	1		

Zavřít

Detail hlavičky NZ

Podklady NZ

Zkontrolovat NZ

Výsledky kontrol

Historie NZ

Vytisknout NZ

Odstranit kolize

Akce NZ ▾

### Položky NZ

Založení prvku ▾
Změna prvku ▾
Zrušení prvku ▾
Import prvků ze souboru
Hromadné operace ▾
Doplňit NZ
Lokalizační údaje
Odstranit označené položky

<input type="checkbox"/>	Typ prvku ↕	Kód prvku ↕	Typ operace ↕	Popis položky	Kontroly	Akce s položkou
<input type="checkbox"/>	Ulice	2576678	Založení prvku	Testovací, Holešov		

Stránka 1 z 1
Celkem záznamů: 1

Stisknutím tlačítka se uživateli otevře stejnojmenné pop-up okno pro nahrání souboru. Kliknutím na tlačítko **Vybrat soubor** lze vyhledat soubor pro import.

**Import prvků ze souboru**
✕

Vybrat soubor
Soubor nevybrán

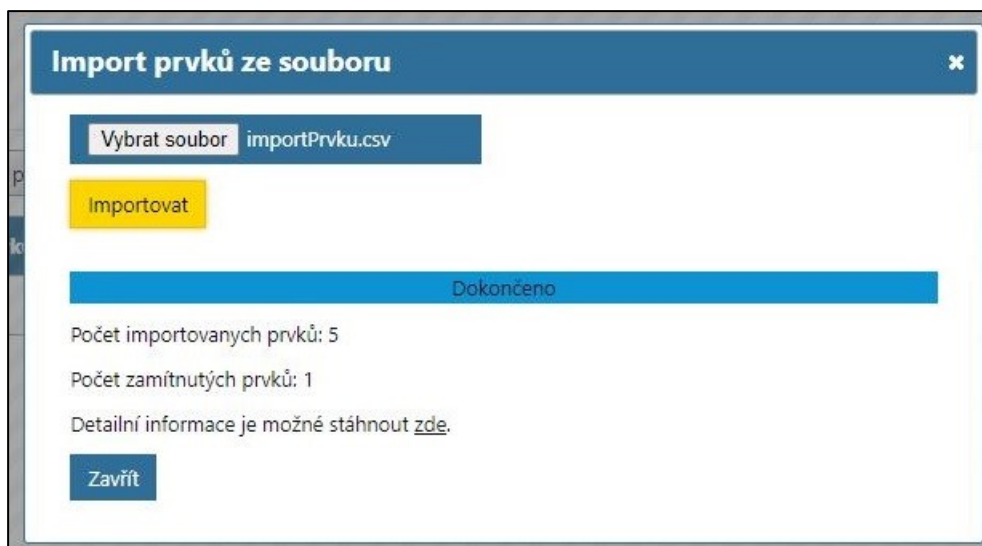
Po výběru je zobrazen název souboru. Uživatel následně může znovu vybrat jiný soubor, zavřít okno bez provedení změn nebo dokončit import.

**Import prvků ze souboru**
✕

Vybrat soubor
importPrvku.csv

Po stisknutí tlačítka **Importovat** systém provede kontroly (formát a struktura importovaného souboru, existence importovaných prvků pro případ změny/zrušení a neexistence pro vytvoření).





Pokud jsou všechny kontroly splněny, je proveden import prvků do NZ a ve spodní části pop-up okna je vypsáno hlášení o počtu importovaných prvků. Po zavření pop-up okna je zobrazena aktualizovaná obrazovka Návrh změny (NZ) s nově importovanými prvky.

**CSV import** podporuje pouze návrh na změnu či zrušení prvku. Změny i zrušení jsou umožněny pouze pro prvky AM, SO a UL. Soubor na prvním řádku obsahuje názvy sloupců. Oddělovacím znakem je středník. Sloupce obsažené v CSV souboru musí být v tomto pořadí:

- Typ prvku
- Kód RÚIAN
- Typ změny

*Příklad:*

*typ\_prvku;kod;typ\_zmeny*

*SO;10171631;ZRUSENI*

*UL;747874;ZMENA*

**XML import** podporuje typy změn: Vytvoření, Změna a Zrušení prvků AM, SO a UL. Obsah importu je uvnitř elementu *Prvky* a jednotlivé prvky jsou uvnitř elementu *Prvek* typu *ImportPrvkuType*. Obsah elementu *Prvek* může být jeden z následujících elementů:

XML Element	Četnost	Xsd typ
VytvoreniAdresniMisto	0..1	AdresniMistoVytvoreniImportType
VytvoreniStavebniObjekt	0..1	StavebniObjektVytvoreniImportType
VytvoreniUlice	0..1	UliceVytvoreniImportType
ZmenaAdresniMisto	0..1	AdresniMistoZmenaImportType
ZmenaStavebniObjekt	0..1	StavebniObjektZmenaImportType

ZmenaUlice	0..1	UliceZmenaImportType
ZruseniAdreniMisto	0..1	AdresniMistoZruseniImportType
ZruseniStavebniObjekt	0..1	StavebniObjektZruseniImportType
ZruseniUlice	0..1	UliceZruseniImportType

### Možné chyby importu:

- Pokud importovaný soubor obsahuje požadavek na změnu/zrušení neexistujícího prvku, je v části výsledek importu vypsáno hlášení „Soubor obsahuje změnu/zrušení neexistujícího prvku. Detailní informace je možné stáhnout [zde](#).“. Analogicky, pokud importovaný soubor obsahuje požadavek na vytvoření již existujícího prvku, je v části Výsledek importu vypsáno hlášení „Soubor obsahuje vytvoření již existujícího prvku. Detailní informace je možné stáhnout [zde](#).“. Obsahem je odkaz na stažení souboru s detailními informacemi o typu a kódu chybných prvků. Jsou-li součástí importovaného souboru další prvky, které neobsahují chyby, jsou importovány do NZ.
- Pokud importovaný soubor obsahuje nevalidní strukturu, je v části Výsledek importu vypsáno hlášení „Importovaný soubor obsahuje chybnou strukturu dat. Detailní informace je možné stáhnout [zde](#).“. Obsahem je odkaz na stažení souboru s informacemi získanými z xml validátoru.
- Pokud není importovaný soubor v podporovaném formátu, je v části Výsledek importu vypsáno hlášení „Importovaný soubor není v podporovaném formátu CSV/XML.“.
- Pokud importovaný prvek nesplňuje požadavky kontroly na agendu uživatele, je v části Výsledek importu vypsáno hlášení „Importovaný prvek nespadá do agendy uživatele. Detailní informace je možné stáhnout [zde](#).“. Obsahem je odkaz na stažení souboru s detailními informacemi i typu a kódu chybných prvků.
- Pokud importovaný prvek nesplňuje požadavky kontroly na území dokumentu, je v části Výsledek importu vypsáno hlášení „Importovaný prvek nespadá do území dokumentu. Detailní informace je možné stáhnout [zde](#).“. Obsahem je odkaz na stažení souboru s detailními informacemi i typu a kódu chybných prvků.


## 4.7. Kontrola NZ

U navržené změny musíte zkontrolovat její konzistenci. Jde o kontrolu oprávnění, úplnosti a smysluplnosti návrhu. Bez této kontroly není možné předat NZ ke schválení. Kontrola zobrazí případné varování nebo chyby.

- **Příklad:** Založte NZ ke zrušení AM, na kterém jsou registrovány osoby či provozovny – viz kap. [Naplňování a úpravy NZ](#). Spustěte kontroly tlačítkem Zkontrolovat NZ (obrazovka UNZ110). V případě, že NZ obsahuje chyby nebo varování, otevře se obrazovka UNZ019 s výsledky kontrol:

Nyní jste zde: [Nástěnka](#) » [Seznam NZ](#) » [Návrh změny](#) » [Výsledky kontrol](#) [Přehled prvků](#)

### Výsledky kontrol Zavřít

 NZ obsahuje varování - byli jste přesměrováni do výsledků kontrol. ✖

ID NZ: 2196564  
 Název NZ: test AD neměnit !!!  
 Kontroly zobrazeny pro: Návrh změny  
 Souhrnný výsledek: Návrh změny obsahuje varování. Po kontrole správnosti navržených změn je NZ s varováním možné schválit.

Typ chyby	Kód chyby	Typ prvku	ID prvku	Popis
WARNING	AD0403	AD	4463323	Na rušené adrese je aktuálně registrováno 1 obyvatel, 1 právnických osob a 1 provozoven.

Stránka 1 z 1 Celkem záznamů: 1

#### Detail chyby

ID chyby: 9869381      Typ prvku: AD  
 Typ chyby: WARNING      Kód prvku: 4463323  
 Kód chyby: AD0403      Popis: Na rušené adrese je aktuálně registrováno 1 obyvatel, 1 právnických osob a 1 provozoven.  
 Úroveň: 35

Nyní jste zde: [Nástěnka](#) » [Seznam NZ](#) » [Návrh změny](#) » [Výsledky kontrol](#) [Přehled prvků](#)

### Výsledky kontrol Zavřít

 NZ obsahuje chyby - byli jste přesměrováni do výsledků kontrol. ✖

ID NZ: 2196564  
 Název NZ: test AD neměnit !!!  
 Kontroly zobrazeny pro: Návrh změny  
 Souhrnný výsledek: Návrh změny obsahuje chyby, které je nutné vyřešit. Jinak NZ nelze schválit.

Typ chyby	Kód chyby	Typ prvku	ID prvku	Popis
WARNING	AD0403	AD	4463323	Na rušené adrese je aktuálně registrováno 1 obyvatel, 1 právnických osob a 1 provozoven.
ERROR	AD0402	AD	4463323	Stavební objekt typu "Budova s číslem..." musí mít ke každému číslu domovnímu přiřazeno alespoň jedno adresní místo.

Stránka 1 z 1 Celkem záznamů: 2

#### Detail chyby

Kliknutím v tabulce zobrazíte detail.

Opravte zjištěnou chybu v návrhu změny (v tomto případě doplněním příslušného SO do NZ ke změně či zrušení).

Tlačítkem **Zkontrolovat NZ** spustíte opět kontrolu (obrazovka UNZ110) a pokud je NZ bez chyby nebo pokud obsahuje pouze varování, lze jej předat ke schválení.

#### 4.8. Předání NZ ke schválení

Uživatel v roli Zapisovatel nemá právo návrh změny schválit a potvrdit. Vždy jej musí předat uživateli v roli Schvalovatel, který odpovídá za konečnou kontrolu návrhu změny.

Vyhleďte a **otevřete návrh změny**, který chcete předat ke schválení (obrazovka UWF100).

Klikněte na tlačítko **Akce NZ > Předat NZ ke schválení** (obrazovka UNZ110).



Dokument zmizí ze seznamu Vašich návrhů změn a objeví se mezi nepřirazenými. Může ho převzít a dokončit někdo jiný.

**Poznámka:**

Ve sloupci `Řešitel` uvidíte jméno uživatele, pod kterým jste přihlášení.

## 4.10. Převzetí NZ



Pokud některý z uživatelů nemůže přidělený NZ vyřídit, například protože odchází na dovolenou, vrátí jej, a NZ se ocitne v seznamu *Nepřiřazené*. Jiný uživatel jej může převzít a vyřídit.

### 4.10.1. Vyhledejte připravený návrh změny

- Na úvodní stránce aplikace *Nástěnka* ve sloupci *Návrhy změn (NZ)* klikněte na odkaz *Nepřiřazené NZ*.
- Na stránce *Seznam návrhů změn (NZ)* (obrazovka UWF100) uvidíte seznam NZ, které nejsou přidělené žádnému řešiteli. Přesněji – uvidíte pouze ty dokumenty, které můžete převzít k vyřízení.

### 4.10.2. Převezměte návrh změny

V nabídce *Akce* v řádku příslušného návrhu změny klikněte na *Převzít NZ*.

Název	Původ	Akce
Testovací návrh změny	Zadán editorem	  <i>Akce</i>
test podklady NZ	Zadán editorem	  <i>Převzít NZ</i>

Dokument zmizí ze seznamu *Nepřiřazené* a objeví se v seznamu *Moje*.



## 4.11. Vrácení NZ do rozpracovaného stavu


Pokud Schvalovatel odmítne NZ schválit, vrátí jej zpět Zapisovatelům k úpravě. Zapisovatel, který jej chce vyřídit, jej musí převzít a kromě toho ještě vrátit do rozpracovaného stavu.

### 4.11.1. Vyhledejte připravený návrh změny

- Na úvodní stránce aplikace *Nástěnka* ve sloupci *Návrhy změn (NZ)* klikněte na odkaz *Nepřiřazené NZ*.
- Na stránce *Seznam návrhů změn (NZ)* (UWF100) uvidíte seznam návrhů, které nejsou přidělené žádnému řešiteli. Přesněji – uvidíte pouze ty dokumenty, které můžete převzít k vyřízení.

#### 4.11.2. Převezměte návrh změny

- V nabídce **Akce** v řádku příslušného návrhu změny klikněte na **Převzít NZ**.

Název ↕	Původ ↕	Akce
Změna DCU pro obec : 531057	Webservice	
Změna DCU pro obec : 582786	Webservice	

Dokument zmizí ze seznamu **Nepřiřazené** a objeví se v seznamu **Moje**.

- Klikněte na filtr **Moje** a najděte v seznamu převzatý dokument. V nabídce **Akce** zvolte **Vrátit NZ do rozpracovaného**.

Název ↕	Původ ↕	Akce
změna č.p. na č.e.	Zadán editorem	

Dále můžete NZ otevřít a upravit tak, aby příště schválením prošel.

## 4.12. Schválení návrhu změny

V této kapitole je popsáno schválení NZ. Schvalovatel přebírá přiřazený nebo i nepřiřazený NZ připravený ke schválení, prohlídí jej a kontroluje a nakonec schvaluje nebo zamítá schválení.

### 4.12.1. Přihlášení

Pro schválení návrhu změny se přihlaste jako Schvalovatel.

- Do prohlížeče **zadejte adresu** aplikace.
- Přihlaste se jedním ze dvou možných způsobů, tzn. pomocí certifikátu nebo OTP, viz kapitola [Přihlášení do ISÚI jako Zapisovatel obce](#).

### 4.12.2. Kontrola

V roli Schvalovatele můžete provést kontrolu obdobně jako v roli Zapisovatele – viz kap. [Kontrola NZ](#).


### 4.12.3. Schválení

- Na úvodní obrazovce aplikace (nástěnka) zvolte **Všechny NZ** a přejděte na stránku **Seznam návrhů změn (NZ)** (obrazovka UWF100).
- Ze seznamu návrhů změn vyberte návrh změny, kterým se chcete zabývat a klikněte na **Akce > Převzít NZ**. Tím se stanete řešitelem návrhu změny a můžete pokračovat až ke schválení.



ID NZ ^	Řešitel ^	Stav ^	Název ^	Původ ^	Akce
1331951		NZ ke schválení	změna č.p. na č.e.	Zadán editorem	Akce > Převzít NZ

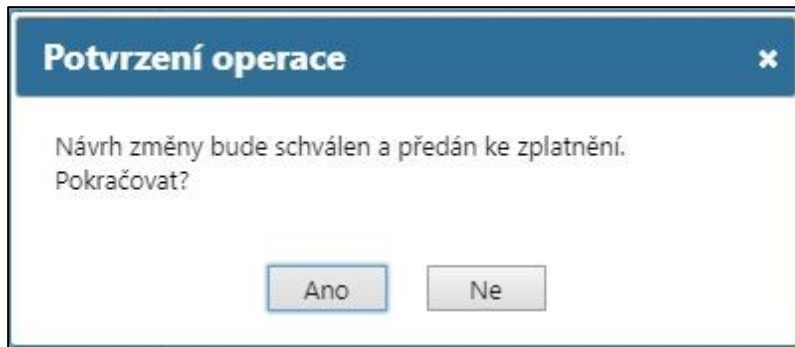
- V seznamu návrhů změn klikněte na **Akce > Schválit NZ** (obrazovka UWF100). Dle potřeby můžete obdobně zamítnout schválení návrhu změny (volba **Zamítnout schválení**) nebo návrh změny vrátit mezi nepřiřazené (volba **Vrátit NZ**), odkud si ho může přiřadit jiný Schvalovatel.



ID NZ ^	Řešitel ^	Stav ^	Název ^	Původ ^	Akce
1331951	schvalovatel_obec_ceske_bud	NZ ke schválení	změna č.p. na č.e.	Zadán editorem	Akce > Schválit NZ Zamítnout schválení Vrátit NZ

- Potvrďte schválení NZ a předání ke zplnění kliknutím na **Ano**.

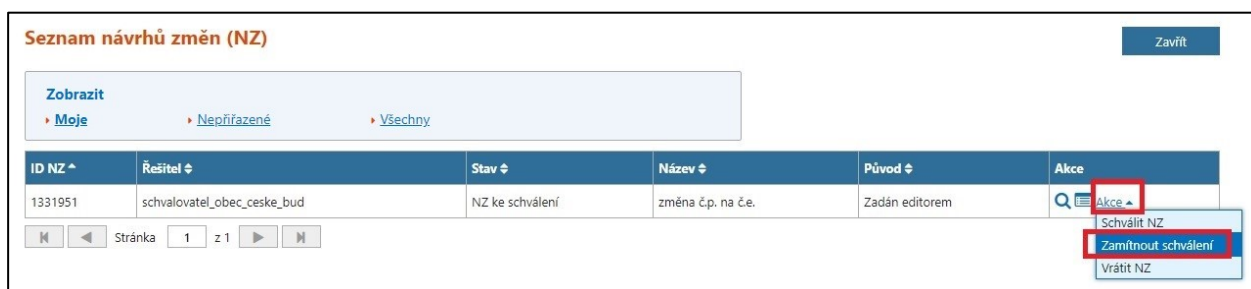




### 4.13. Zamítnutí schválení NZ

Pokud Schvalovatel uzná, že návrh změny není v pořádku a je třeba jej upravit, zamítne jeho schválení a návrh změny se vrací zpět k Zapisovateli.

- Na úvodní obrazovce aplikace (nástěnka) zvolte `Všechny NZ` a přejděte na stránku `Seznam návrhů změn` (obrazovka UWF100).
- Ze seznamu návrhů změn vyberte návrh změny, kterým se chcete zabývat a klikněte na `Akce > Převzít NZ`. Tím se stanete řešitelem návrhu změny (dokumentu) a můžete pokračovat až ke schválení.
- V seznamu návrhů změn klikněte na `Akce > Zamítnout schválení` (obrazovka UWF100).



**Seznam návrhů změn (NZ)** Zavít

Zobrazit  
 ▶ `Moje` ▶ `Nepřifazené` ▶ `Všechny`

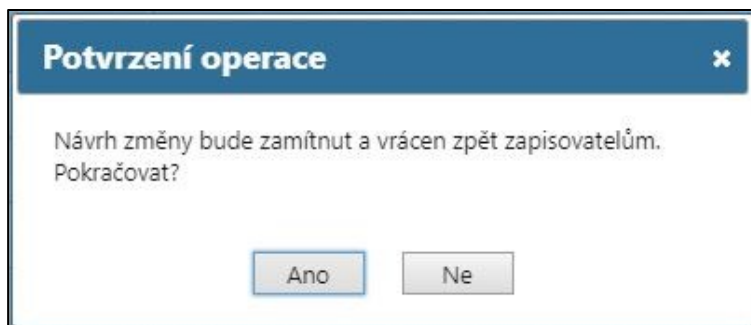
ID NZ ^	Řešitel ⇅	Stav ⇅	Název ⇅	Původ ⇅	Akce
1331951	schvalovatel_obec_ceske_bud	NZ ke schválení	změna č.p. na č.e.	Zadán editorem	Akce ▾ Schválit NZ <b>Zamítnout schválení</b> Vrátit NZ

Stránka 1 z 1

#### Poznámka:

Ve sloupci `Řešitel` uvidíte jméno uživatele, pod kterým jste přihlášení.

- Program si ještě vyžádá potvrzení vašeho rozhodnutí. Potvrďte jej kliknutím na `Ano`.



**Potvrzení operace** ✕

Návrh změny bude zamítnut a vrácen zpět zapisovatelům.  
Pokračovat?

Ano Ne

## 4.14. Prohlížení NZ

Předtím, než návrh změny schválíte, zamítnete nebo s ním uděláte jinou důležitou akci, je dobré si jej pečlivě prohlédnout. V tomto postupu si ukážeme, kam bychom se měli v takových případech podívat.

### 4.14.1. Otevřete návrh změny

- Na stránce Seznam návrhů změn (NZ) (obrazovka UWF100) klikněte na filtr Všechny.
- Klikněte na ikonu Detail v řádku zvoleného návrhu změny.

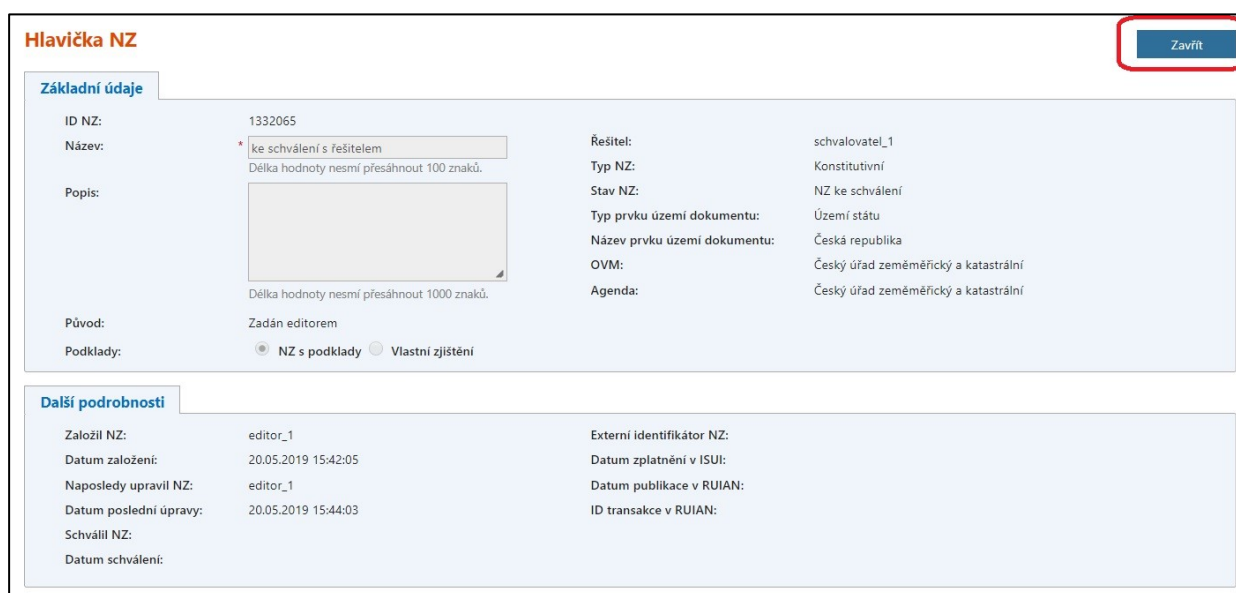


Otevře se formulář návrhu změny (obrazovka UNZ110).

### 4.14.2. Zkontrolujte záhlaví


Základní popis návrhu změny vidíte v záhlaví stránky.

- Klikněte na tlačítko Detail hlavičky NZ. Zobrazí se podrobnější údaje o návrhu změny (obrazovka UNZ111).
- Formulář opusťte tlačítkem Zavřít.



### 4.14.3. Otevřete položku návrhu změny


- klikněte na ikonu `Detail položky` v řádku jedné položky NZ (pro ulici je to obrazovka UNZ114).

Položky NZ							
Založení prvku		Změna prvku	Zrušení prvku	import prvků ze souboru	Hromadné operace	Doplnit NZ	Odstranit označené položky
<input type="checkbox"/>	Typ prvku	Kód prvku	Typ operace	Popis položky	Kontroly	Akce s položkou	
<input type="checkbox"/>	Ulice	236926	Změna prvku	Dukelská, Holešov			

Stránka 1 z 1 Celkem záznamů: 1

Program zobrazí detail položky návrhu změny. Formulář se liší pro jednotlivé typy územních prvků a územně evidenčních jednotek. Ovládací elementy jsou ale ve všech formulářích podobné.

Všimněte si, že původní hodnoty (před navrhovanou úpravou) se zobrazují pod políčkem.

Aktuální údaje	Historické údaje	Nesprávnost
Aktuální nesprávnost: 		
Kód:	<input type="text" value="236926"/>	
Název:	<input type="text" value="Dukelská-1"/>	
	<input type="text" value="Původně: Dukelská"/>	
Nadřazená obec:	<input type="text" value="Holešov"/>	
	<input type="text" value="Původně: Holešov"/>	

- Formulář opusťte tlačítkem `Zavřít`.

Návrh změny může mít více položek, někdy i mnohem více. Obdobným postupem si prohlédněte i ostatní.

### 4.14.4. Prohlédněte podklady návrhu změny

Územní prvky se většinou mění na základě správního aktu nebo zákonné úpravy. V návrhu změny se zaznamená odkaz a anotace těchto dokumentů.

- V záhlaví návrhu změny klikněte na tlačítko `Podklady NZ`.

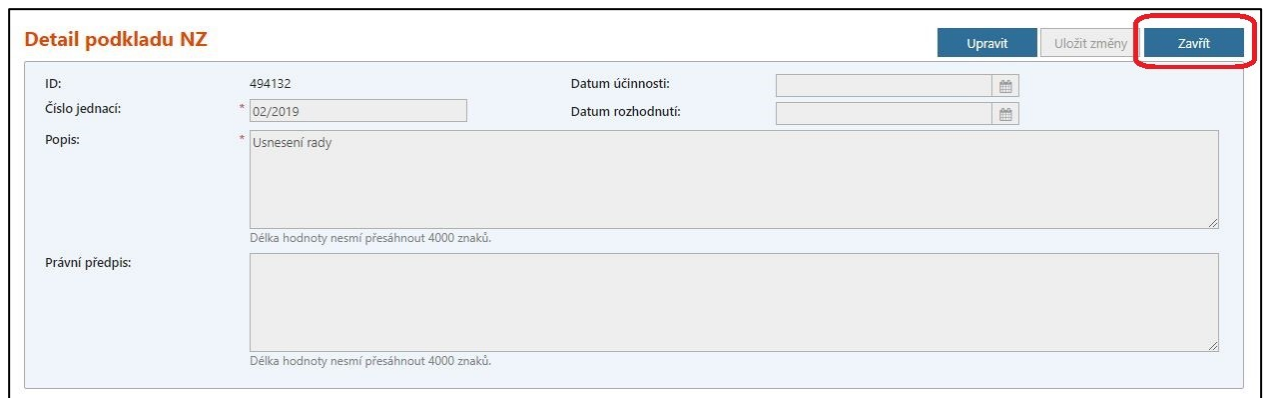
Návrh změny (NZ)			
ID NZ:	1332010	Platnost od:	
Název NZ:	Testovací návrh změny	Řešitel:	editor_1
Typ NZ:	Konstitutivní	Stav NZ:	Rozpracovaný NZ
Počet podkladů:	1		

<code>Zavřít</code>	
<code>Detail hlavičky NZ</code>	<code>Podklady NZ</code>
<code>Zkontrolovat NZ</code>	<code>Výsledky kontrol</code>
<code>Historie NZ</code>	<code>Vytisknout NZ</code>
<code>Odstranit kolize</code>	<code>Akce NZ</code>

- Zobrazí se seznam podkladů (obrazovka UNZ125). Klikněte na ikonu `Detail podkladu`.



- Prohlédněte si poznámky o podkladu a opusťte formulář tlačítkem `Zavřít` (obrazovka UNZ126).



- Obdobně si prohlédněte údaje o dalších podkladech, pokud jsou uvedeny.
- Formulář `Seznam podkladů` opusťte tlačítkem `Zavřít`. Vráťte se do formuláře návrhu změny.

## 4.15. Prohlédnutí historie NZ

Návrh změny prochází od svého založení různými stavy. Na jeho zpracování se může podílet více lidí. Může být zajímavé nahlédnout do historie návrhu změny, zvláště pokud dokument prošel složitějším vývojem.

### 4.15.1. Vyhledejte existující návrh změny

- Přejděte na `Seznam návrhů změn` (obrazovka UWF100).
- Zvolte jeden návrh změny a v jeho řádku klikněte na ikonu `Detail`.

**Seznam návrhů změn (NZ)** Zavřít

Založit evidenční NZ    Založit NZ    Založit opravný NZ

Zobrazit  
 ▶ Moje    ▶ Nepřifázené    ▶ Všechny

ID NZ ^	Řešitel ↕	Stav ↕	Název ↕	Původ ↕	Akce
2196818	editor_1	Rozpracovaný NZ	Testovací návrh změny	Zadán editorem	Akce ▾
2196807	System	Rozpracovaný NZ	Migrace vazeb ÚÚP typu testík.	Skript	Akce ▾
2196786	editor_1	Rozpracovaný NZ	Petr Test CUZKRUIAN-22508	Zadán editorem	Akce ▾
2196781	editor_1	Rozpracovaný NZ	Test změna error	Zadán editorem	Akce ▾
2196766	editor_1	Rozpracovaný NZ	test importu + uzemi	Zadán editorem	Akce ▾
2196765	editor_1	Rozpracovaný NZ	test importu	Zadán editorem	Akce ▾
2196763	editor_1	Rozpracovaný NZ	kontrola BR SO0801 - duplicitní SO	Zadán editorem	Akce ▾
2196762	editor_1	Rozpracovaný NZ	kontrola BR SO0806 - parcela [G]	Zadán editorem	Akce ▾
2196738	editor_1	Rozpracovaný NZ	kontrola BR SO0807	Zadán editorem	Akce ▾
2196732	editor_1	Rozpracovaný NZ	NZ kontrola údajů nesp. a hist.	Zadán editorem	Akce ▾
2196729	editor_1	Rozpracovaný NZ	smoke evid.	Zadán editorem	Akce ▾
2196679	editor_1	Rozpracovaný NZ	SO nepravnost	Zadán editorem	Akce ▾
2196669	editor_1	Rozpracovaný NZ	Test-Obec	Zadán editorem	Akce ▾
2196605	editor_1	Rozpracovaný NZ	Test_CR	Zadán editorem	Akce ▾
2196564	editor_1	Rozpracovaný NZ	test AD neměnit !!!	Zadán editorem	Akce ▾
2196541	editor_1	Rozpracovaný NZ	test	Zadán editorem	Akce ▾

Stránka 1 z 1 Celkem záznamů: 16

**Poznámka:**

Ve sloupci **Řešitel** uvidíte jména uživatelů ze svého úřadu.

- Otevře se formulář návrhu změny (obrazovka UNZ110). Klikněte na tlačítko **Historie NZ**.

**Návrh změny (NZ)** Zavřít

ID NZ: 2196564	Platnost od:	Detail hlavičky NZ	Podklady NZ
Název NZ: test AD neměnit !!!	Řešitel: editor_1	Zkontrolovat NZ	Výsledky kontrol
Typ NZ: Konstitutivní	Stav NZ: Rozpracovaný NZ	<b>Historie NZ</b>	Vytisknout NZ
Počet podkladů: 1		Odstranit kolize	Akce NZ ▾

**Položky NZ**

Založení prvku ▾    Změna prvku ▾    Zrušení prvku ▾    Import prvků ze souboru    Hromadné operace ▾    Doplnit NZ    Lokalizační údaje    Odstranit označené položky

<input type="checkbox"/>	Typ prvku ↕	Kód prvku ↕	Typ operace ↕	Popis položky	Kontroly	Akce s položkou
<input type="checkbox"/>	Adresní místo	2941503	Změna prvku	Bezručova 940, Benešov		
<input type="checkbox"/>	Adresní místo	4463323	Zrušení prvku	Odbojářů 7/17, Milostovice, Opava	Chyba	
<input type="checkbox"/>	Adresní místo	8761558	Změna prvku	Dlouhá 100/100a, Vnitřní Město, Český Krumlov		

Stránka 1 z 1 Celkem záznamů: 3

- Zobrazí se formulář **Historie NZ** (obrazovka UWF04). Můžete se zde dočíst, kdo a kdy dokument založil, předal ke schválení nebo schválil.

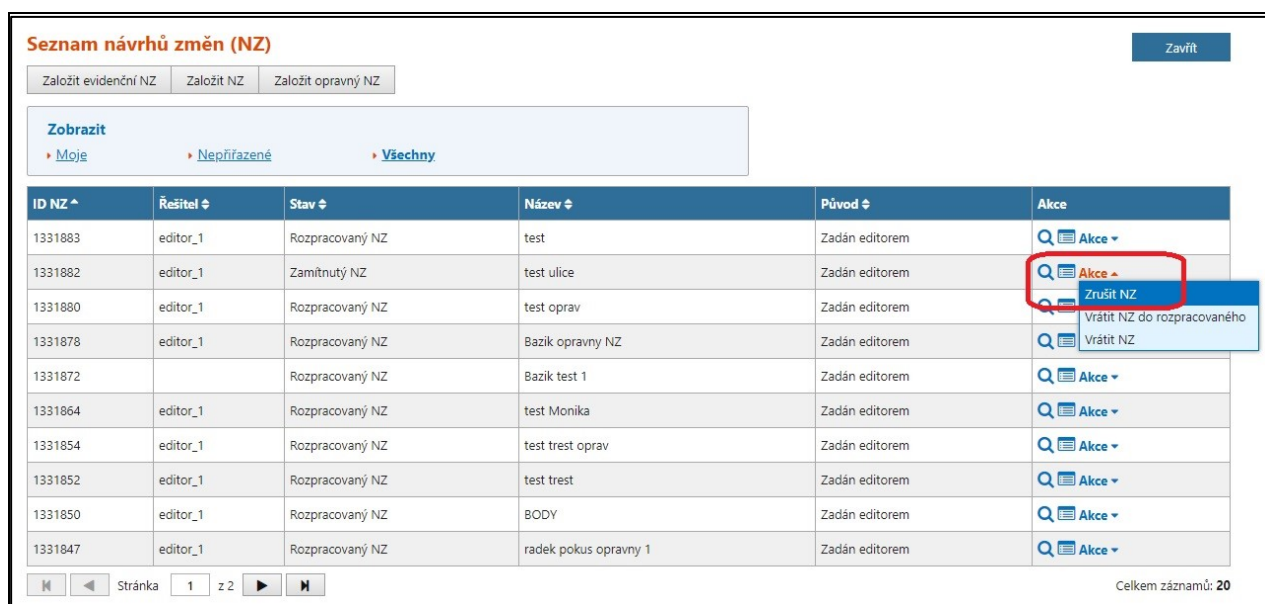
Historie NZ						Zavřít
Datum	Aktivita	Text chyby	Výsledný stav	Řešitel	Role	
15.02.2019 9:50:59	Zamítnout schválení		Zamítnutý NZ	schvalovatel_1	WF Schvalovatel	
15.02.2019 9:50:54	Převzít dokument		NZ ke schválení	schvalovatel_1	WF Schvalovatel	
14.02.2019 15:57:43	Předat NZ ke schválení		NZ ke schválení	editor_1	WF Editor	
14.02.2019 15:15:15	Založit NZ		Rozpracovaný NZ	editor_1	WF Editor	

Stránka 1 z 1 Celkem záznamů: 4

## 4.16. Zrušení NZ

Návrh změny může uživatel s rolí Zapisovatel zrušit. Tuto možnost by měl využít jen v odůvodněných případech, například pokud byl návrh změny zadán omylem nebo duplicitně. Zrušení NZ nepodléhá na rozdíl od schválení kontrole dalších osob, buďte proto opatrní. Konkrétní návrh změny zrušíte podle tohoto postupu:

- Přejděte na Seznam návrhů změn (obrazovka UWF100). Klikněte na filtr `Moje`.
- Vyhledejte v seznamu NZ, který chcete zrušit, a klikněte na odkaz `Akce`.
- Zvolte položku `Zrušit NZ`.



ID NZ ^	Řešitel ⇅	Stav ⇅	Název ⇅	Původ ⇅	Akce
1331883	editor_1	Rozpracovaný NZ	test	Zadán editorem	Akce ▾
1331882	editor_1	Zamítnutý NZ	test ulice	Zadán editorem	Akce ▾ Zrušit NZ Vrátit NZ do rozpracovaného Vrátit NZ
1331880	editor_1	Rozpracovaný NZ	test oprav	Zadán editorem	Akce ▾
1331878	editor_1	Rozpracovaný NZ	Bazik opravný NZ	Zadán editorem	Akce ▾
1331872		Rozpracovaný NZ	Bazik test 1	Zadán editorem	Akce ▾
1331864	editor_1	Rozpracovaný NZ	test Monika	Zadán editorem	Akce ▾
1331854	editor_1	Rozpracovaný NZ	test trest oprav	Zadán editorem	Akce ▾
1331852	editor_1	Rozpracovaný NZ	test trest	Zadán editorem	Akce ▾
1331850	editor_1	Rozpracovaný NZ	BODY	Zadán editorem	Akce ▾
1331847	editor_1	Rozpracovaný NZ	radek pokus opravný 1	Zadán editorem	Akce ▾

Dokument zmizí ze seznamu návrhů změn.

### Poznámka:

Ve sloupci `Řešitel` uvidíte jméno uživatele, pod kterým jste přihlášení.

## 4.17. Odebrat řešiteli NZ nebo reklamaci

Tento postup je určen pro roli Distributora. V závislosti na agendě může Distributor odebrat NZ Schvalovateli nebo Zapisovateli.

### 4.17.1. Naleznete návrh změny

Pro manipulaci s NZ je potřeba jej nejdříve vyhledat.

- Na úvodní obrazovce aplikace (nástěnka) zvolte `Všechny NZ` a přejděte na stránku `Seznam návrhů změn (obrazovka UWF100)`.
- Ze seznamu vyberte libovolný návrh změny z těch, které mají řešitele.



**Seznam návrhů změn (NZ)** Zavřít

Založit evidenční NZ    Založit NZ    Založit opravný NZ

**Zobrazit**  
 ▶ Moje    ▶ Nepřifázené    ▶ Všechny

ID NZ ↕	Řešitel ↕	Stav ↕	Název ↕	Původ ↕	Akce
1331883	editor_1	Rozpracovaný NZ	test	Zadán editorem	Akce ▾
1331882		Zamítnutý NZ	test ulice	Zadán editorem	Akce ▾
1331880	editor_1	Rozpracovaný NZ	test oprav	Zadán editorem	Akce ▾
1331878	editor_1	Rozpracovaný NZ	Bazik opravný NZ	Zadán editorem	Akce ▾
1331872		Rozpracovaný NZ	Bazik test 1	Zadán editorem	Akce ▾
1331864	editor_1	Rozpracovaný NZ	test Monika	Zadán editorem	Akce ▾
1331854	editor_1	Rozpracovaný NZ	test trest oprav	Zadán editorem	Akce ▾
1331852	editor_1	Rozpracovaný NZ	test trest	Zadán editorem	Akce ▾
1331850	editor_1	Rozpracovaný NZ	BODY	Zadán editorem	Akce ▾
1331847	editor_1	Rozpracovaný NZ	radek pokus opravný 1	Zadán editorem	Akce ▾

Stránka 1 z 2    Celkem záznamů: 20

**Poznámka:**

Ve sloupci **Řešitel** uvidíte přihlašovací jména uživatelů ze svého úřadu.

**4.17.2. Odeberte NZ stávajícímu řešiteli**

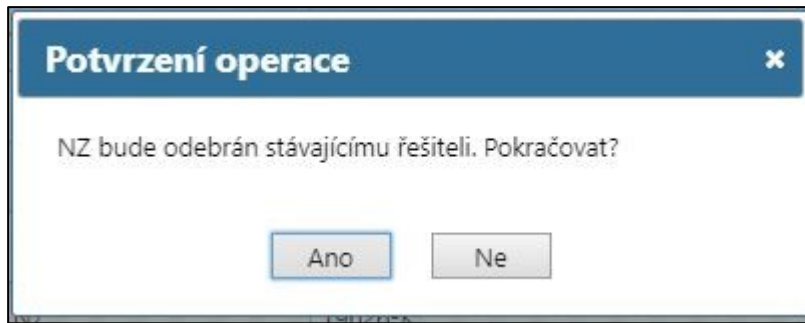
- Na vybraném NZ klikněte na **Akce > Odebrat řešiteli**.

**Seznam návrhů změn (NZ)** Zavřít

**Zobrazit**  
 ▶ Moje    ▶ Nepřifázené    ▶ Všechny

ID NZ ↕	Řešitel ↕	Stav ↕	Název ↕	Původ ↕	Akce
1332007		Zamítnutý NZ	neschvalit	Zadán editorem	Akce ▾
1332005		Rozpracovaný NZ	Testovací	Zadán editorem	Akce ▾
1332004	editor_1	Rozpracovaný NZ	test - stat	Zadán editorem	Akce ▾
1331999	schvalovatel_1	NZ ke schválení	19672	Zadán editorem	Akce ▾
1331979	editor_1	Rozpracovaný NZ	19626-B	Zadán editorem	Akce ▾
1331976	schvalovatel_1	Schválený NZ	smoke konst.	Zadán editorem	Akce ▾
1331975	editor_1	Rozpracovaný NZ	test IF	Zadán editorem	Akce ▾
1331974	editor_1	Rozpracovaný NZ	19626-K	Zadán editorem	Akce ▾
1331973	editor_1	Rozpracovaný NZ	test zrušení	Zadán editorem	Akce ▾
1331972	editor_1	Rozpracovaný NZ	19626	Zadán editorem	Akce ▾
1331971	editor_1	Rozpracovaný NZ	Test Obec - změna SO	Zadán editorem	Akce ▾
1331970	editor_1	Rozpracovaný NZ	Testovací	Zadán editorem	Akce ▾ <b>Odebrat řešiteli</b>
1331969	editor_1	Rozpracovaný NZ	19650	Zadán editorem	Akce ▾
1331967	editor_1	Rozpracovaný NZ	ALBERT	Zadán editorem	Akce ▾

- Potvrďte odebrání řešiteli tlačítkem **Ano**.




## 4.18. Odlíšnosti při zpracování evidenčního NZ

Evidenční návrh změny zaznamenává pouze rozhodnutí, které se odehrálo mimo systém RÚIAN. Například změnu legislativy nebo rozhodnutí obecního úřadu. Proto se okamžik zápisu do systému obvykle neshoduje s okamžikem, od kterého změna platí. V evidenčním NZ je tedy nutné datum platnosti zadat.

**Založení evidenčního NZ** Zavřít

Název: \*   
Délka hodnoty nesmí přesáhnout 100 znaků.

Popis:   
Délka hodnoty nesmí přesáhnout 1000 znaků.

Platnost od: \*  

Další odlišností je, že návrh změny nemusí vždy po schválení zmizet ze seznamu Schvalovatele. Pokud má NZ datum platnosti v budoucnosti, zůstává v seznamu až do začátku jeho platnosti. Teprve poté je systémem zplacněn. Schvalovatel má možnost schválení NZ do doby zplacnění odvolat a převést ho do stavu Ke schválení.

**Seznam návrhů změn (NZ)** Zavřít

Zobrazit  
[Moje](#) [Nepřijížené](#) [Všechny](#)

ID NZ ^	Řešitel ⇅	Stav ⇅	Název ⇅	Původ ⇅	Akce
1331884	schvalovatel_1	Schválený NZ	test	Zadán editorem	<input type="button" value="Akce"/> <input type="button" value="Odschval NZ"/> <input type="button" value="Vrátit NZ"/>
1331741	SYSTEM	NZ ke schválení	Změna DCU pro obec : 545171	Webservice	

Stránka 1 z 1 Celkem záznamů: 2

Odschválením NZ jsou odemčeny zámky prvků vložených do tohoto NZ, případně prvků nadřazených, které mohou bránit schválení jiného NZ.

## 4.19. Odlíšnosti při zpracování opravného NZ

Opravný NZ se zakládá v případě, že je třeba provést změny některého prvku, popřípadě opravit historii změn prvku zadávaného evidenčním charakterem zápisu.

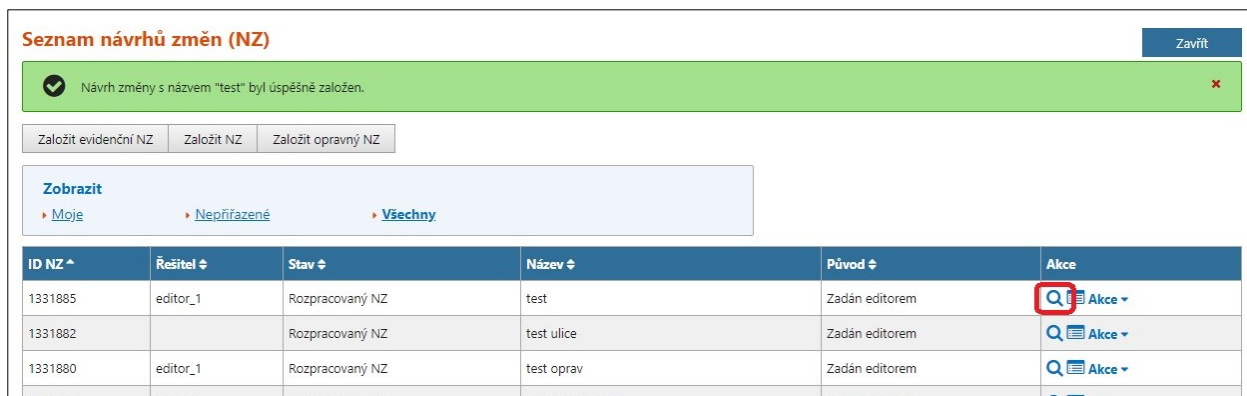
### 4.19.1. Editace historie





Ukažme si na příkladu, jak se upravuje historie. Zznamenejme změny v historii obce Lhota u Příbrami.

#### 4.19.1.1. Založte opravný NZ

- Na úvodní obrazovce aplikace (nástěnka) klikněte na `Moje NZ` a přejděte na stránku `Seznam návrhů změn (UWF100)`.
- Klikněte na tlačítko `Založit opravný NZ`.
- Vyplňte název a uložte (obrazovka UNZ130).
- V seznamu návrhů změn vyhledejte záznam, který jste právě založili, a klikněte na ikonu `Detail`.

Pokud si nejste jisti postupem, nahlédněte do kapitoly [Založení NZ](#). Zde je postup podrobně popsáný, jen pro konstitutivní NZ.



ID NZ ^	Řešitel ⇅	Stav ⇅	Název ⇅	Původ ⇅	Akce
1331885	editor_1	Rozpracovaný NZ	test	Zadán editorem	 Akce ▾
1331882		Rozpracovaný NZ	test ulice	Zadán editorem	 Akce ▾
1331880	editor_1	Rozpracovaný NZ	test oprav	Zadán editorem	 Akce ▾
1331879	editor_1	Rozpracovaný NZ	test opravu NZ	Zadán editorem	 Akce ▾

#### 4.19.1.2. Vložte položku NZ – Historie prvku

- Klikněte na tlačítko `Historie prvku` a zvolte `Obec` (obrazovka UNZ110).




- Objeví se formulář pro vyhledání prvku (obrazovka UNZ150). Vyhledejte obec **Zlín** a klikněte na **vybrat**.

Pokud si nejste jisti v ovládání vyhledávacího formuláře, nahlédněte do kapitoly [Vyhledání existujícího prvku](#).

Poté se program vrátí na stránku návrhu změny. V seznamu uvidíte novou položku (obrazovka UNZ110).

#### 4.19.1.3. Přidejte záznamy do historie položky NZ

- Klikněte na ikonu **Detail**  v řádku položky. Dostanete se do formuláře editace historie (obrazovka UNZ173). Každý řádek v tabulce reprezentuje úsek historie mezi změnami.

**Detail položky NZ Obec - editace historie**

Typ operace: Historie prvku  
 Naposledy změnil NZ číslo: 1156755  
 Datum poslední změny: 09.11.2016  
 Prvek územní dokumentu: Stát: Česká republika  
 Územní situace:

















































Zavřít

Upravit

Uložit změny

Odstranit kolize

**Editace** Historické údaje

Záznam	Kód	Platí od	Platí do	Název	Kód okresu	Kód POU	Status	Akce
Aktuální	585068	09.11.2016		Zlín	3705	2933	4	   
Historický	585068	25.10.2016	08.11.2016	Zlín	3705	2933	4	   
Historický	585068	04.07.2016	24.10.2016	Zlín	3705	2933	4	   
Historický	585068	28.06.2016	03.07.2016	Zlín	3705	2933	4	   
Historický	585068	23.06.2016	27.06.2016	Zlín	3705	2933	4	   
Historický	585068	21.06.2016	22.06.2016	Zlín	3705	2933	4	   
Historický	585068	17.06.2016	20.06.2016	Zlín	3705	2933	4	   
Historický	585068	16.06.2016	16.06.2016	Zlín	3705	2933	4	   
Historický	585068	06.06.2015	15.06.2016	Zlín	3705	2933	4	   
Historický	585068	17.01.2013	05.06.2015	Zlín	3705	2933	4	   
Historický	585068	02.07.2011	16.01.2013	Zlín	3705	2933	4	   
Historický	585068	01.07.2011	01.07.2011	Zlín	3705	2933	4	   

**Poznámka:**

Pracujte na záložce **Editace**. Na záložce **Historické údaje** uvidíte dosud platný stav historie před Vašimi zásahy. Nemůžete zde nic měnit.

- Klikněte na tlačítko **Upravit**. Dokud to neuděláte, je formulář v režimu náhledu a nedá se na něm nic měnit.
- Klikněte na tlačítko **Kopírovat** v řádku historie. V tabulce se založí nový řádek. Okopírujte řádek znovu, historie teď bude mít tři záznamy.

**Detail položky NZ Obec - editace historie** Zavřít

Typ operace: Historie prvku  
 Naposledy změnil NZ číslo: 731647  
 Datum poslední změny: 05.06.2015  
 Prvek územní dokumentu: Stát: Česká republika  
 Územní situace:

Upravit  
Uložit změny  
Odstranit kolize

Editace Historické údaje

Záznam	Kód	Platí od	Platí do	Název	Kód okresu	Kód POU	Status	Akce
Aktuální	535826	05.06.2015		Adamov	3301	647	2	🔍 ⚙️ ✖️ 📅
Historický	535826	04.10.2012	04.06.2015	Adamov	3301	647	2	🔍 ⚙️ ✖️ 📅
Historický	535826	02.07.2011	03.10.2012	Adamov	3301	647	2	🔍 ⚙️ ✖️ 📅
Historický	535826	01.07.2011	01.07.2011	Adamov	3301	647	2	🔍 ⚙️ ✖️ 📅

**Nyní je potřeba upravit datum** od kdy nový záznam platí, platnost do se určí podle časově předchozího záznamu.

#### 4.19.1.4. Upravte datum, kdy se historie změnila

Zadávejte vždy hodnoty **Platí od**. Sloupec **Platí do** tohoto záznamu se dopočítá, stejně tak **Platí od** v navazujícím historickém záznamu. Kliknutím na tlačítko kalendáře ve sloupci **Akce** zobrazíte dialog **Editace data platí od**.

**Editace data platí od** ✖

📅

Potvrdit
Zavřít

Tlačítkem **Potvrdit** se vybrané datum vloží do sloupce **Platí od**.

#### **Poznámka:**

*Editace historie slouží k opravě historických záznamů vzniklých po zavedení systému do provozu. Není určena ke komplexní úpravě historie v minulosti typu Gottwaldov -> Zlín.*

- Zadejte přelomová data 1.8.2012. Řádky historie se řadí podle data sestupně.

Editace		Historické údaje							
Záznam	Kód	Platí od	Platí do	Název	Kód okresu	Kód POU	Status	Akce	
Aktuální	535826	05.06.2015		Adamov	3301	647	2	🔍 + ✖ 📅	
Historický	535826	04.06.2015	04.06.2015	Adamov	3301	647	2	🔍 + ✖ 📅	
Historický	535826	04.10.2012	03.06.2015	Adamov	3301	647	2	🔍 + ✖ 📅	
Historický	535826	02.07.2011	03.10.2012	Adamov	3301	647	2	🔍 + ✖ 📅	
Historický	535826	01.07.2011	01.07.2011	Adamov	3301	647	2	🔍 + ✖ 📅	

- Potvrďte tlačítkem `Uložit změny`.

#### 4.19.1.5. Upravte název prvku v jednotlivých obdobích

- Klikněte na ikonu `Detail` ve druhém řádku. Poté klikněte na `Upravit`.
- Změňte `Název` (obrazovka UNZ203).

**Detail položky NZ Obec - editace záznamu historie**

Typ operace: Historie prvku  
 Naposledy změnil NZ číslo: 731647  
 Datum poslední změny: 05.06.2015  
 Prvek územní dokumentu: Stát: Česká republika  
 Územní situace: České Budějovice

Zavřít

Upravit

Uložit změny

Odstranit kolize ▾

---

**Editace Historické údaje**

Kód: 535826  
 Platí od: 04.06.2015  
 Platí do:  
 Název: \* Adamov  
 Nadřazený okres: \* 3301  
 Nadřazená POU: \* 647  
 Status: \* Obec ▾  
 Typ členění SM: ▾  
 Rozsah členění SM: ▾

Další postup je už obdobný jako v případě konstitutivního návrhu změny.

#### Poznámka:

V případě, že je třeba opravit aktuální prvek, použijeme v detailu NZ pro založení položky tlačítko `Oprava prvku`. Uživatelské rozhraní se v tomto případě chová stejně jako v případě položky typu `Historie prvku`, není však možné editovat data platnosti.

## 4.20. Založení stavebního objektu s adresním místem

Při zadávání nového stavebního objektu s č.p./č.ev. je obvyklé zároveň zadat také jeho nové adresní místo. Založení stavebního objektu i adresního místa je třeba vložit do jednoho návrhu změny. Položky návrhu změny je vhodné přidávat v uvedeném pořadí.

Celý postup je popsán na příkladu.

### 4.20.1. Přihlaste se jako Zapisovatel

Postup je popsán v kapitole [Přihlaste se jako Zapisovatel](#).

### 4.20.2. Založte návrh změny

Založte nový návrh změny podle postupu v kapitole [Založení NZ](#). Zadejte název „Nový rodinný dům“. Nezapomeňte na zadání podkladu návrhu změny.

### 4.20.3. Vložte nový stavební objekt

- Otevřete právě založený návrh změny „Nový rodinný dům“ (obrazovka UWF100).
- Klikněte na tlačítko **Založení prvku** a v nabídce zvolte **Stavební objekt** (obrazovka UNZ110).

### Návrh změny (NZ)

ID NZ:	2196831	Platnost od:	
Název NZ:	Nový rodinný dům	Řešitel:	editor_obec_ceske_bud
Typ NZ:	Konstitutivní	Stav NZ:	Rozpracovaný NZ
Počet podkladů:	0		

#### Položky NZ

Založení prvku ▾

Změna prvku ▾

Zrušení prvku ▾


Import prvků ze souboru

Hromadné operac

	Kód prvku ↕	Typ operace ↕	Popis položky
Stavební objekt			
Adresní místo			

- Vyplňte údaje o novém stavebním objektu (obrazovka UNZ119).  
Nejméně:
  - Typ stavebního objektu: př.: Budova s číslem popisným
  - Část obce: př.: České Budějovice 1
  - Číslo domovní: př.: 999 (zadejte číslo, které bylo přiděleno)
  - Parcela: př.: 572 (zvolte parcelu, na které dosud nestojí jiný stavební objekt).
  - Způsob využití: Rodinný dům



- Část obce zadáte tak, že kliknete na tlačítko  pro výběr a vyberete část obce ve formuláři pro hledání prvků (obrazovka UNZ150). Podrobnější popis práce s formulářem najdete v kapitole [Vyhledání existujícího prvku](#).
- Dále zadejte i další nepovinné atributy stavebního objektu, které jsou známy z dokumentace. U nově vznikajícího SO s číslem popisným nebo s číslem evidenčním musí být vyplněny všechny technickoekonomické atributy. Formou checkboxu *Nezjištěno* lze označit prázdnou hodnotu u číselných TEA (počet bytů, zastavěná plocha, obestavěný prostor, podlahová plocha, počet podlaží) a data dokončení. Pro počet bytů lze zadat hodnotu 0 volbou checkboxu *Bez bytů*.

**Položka NZ - Stavební objekt**

Zavřít  
Upravit  
Uložit změny  
Odstranit kolize ▾

Typ operace: Založení prvku Naposledy změnil NZ číslo: Datum poslední změny: Prvek území dokumentu: Stát: Česká republika Územní situace:	
---	--

---

Editace

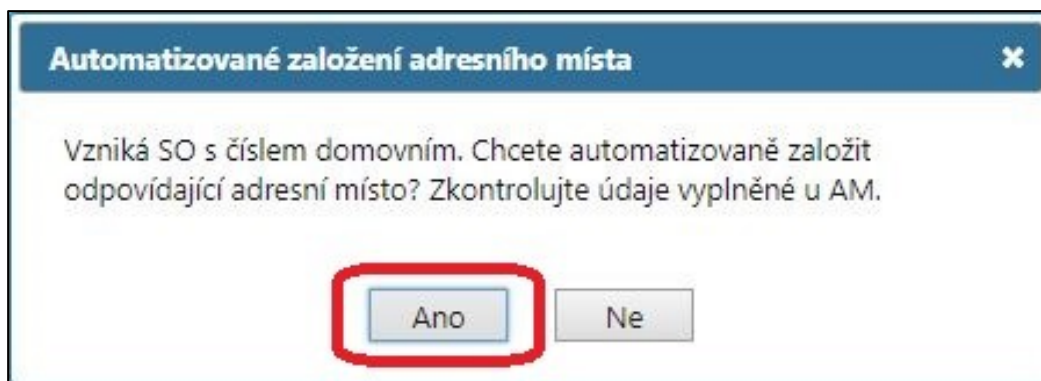
Aktuální nesprávnost: <span style="color: green;">✔</span> Kód: 100044921 Typ stavebního objektu: * budova s číslem popisným Část obce: Vávrovice (Opava) <span style="color: red;">✖</span> Číslo domovní: 1000 MOMC: <span style="color: red;">✖</span> Parcela: * 787, k.ú. Vávrovice <span style="color: red;">✖</span> Datum dokončení: 25.05.2022 Nezjištěno <input type="checkbox"/> Způsob využití: * jiná stavba Zastavěná plocha [m <sup>2</sup> ]: 100 Nezjištěno <input type="checkbox"/> Podlahová plocha [m <sup>2</sup> ]: 80 Nezjištěno <input type="checkbox"/> Definiční bod: Y: - X: -	Obestavěný prostor [m <sup>3</sup> ]: 120 Nezjištěno <input type="checkbox"/> Počet podlaží: 1 Nezjištěno <input type="checkbox"/> Počet bytů: 1 Bez bytů <input type="checkbox"/> Nezjištěno <input type="checkbox"/> Výtah: S výtahem Druh konstrukce: Cihly, tvárnice Způsob vytápění: Centrální domovní Přípojka vodovodu: S vodovodem Přípojka kanalizační sítě: Připoj na kanalizační síť Přípojka plynu: Plyn z veřejné sítě Počet vchodů: Nedefinováno Datum odstranění:
---	--

- Klikněte na tlačítko *Uložit změny*. V případě založení SO s č.p./č.ev., proběhnou-li příslušné kontroly úspěšně, zobrazí se uprostřed obrazovky standardní dialogové okno s textem „Vzniká SO s číslem domovním. Chcete automatizovaně založit odpovídající adresní místo? Zkontrolujte údaje vyplněné u AM“ a s dialogovými tlačítky *Ano*, *Ne*. Pokračujte následující kapitolou 4.20.4., bodem a) nebo b).

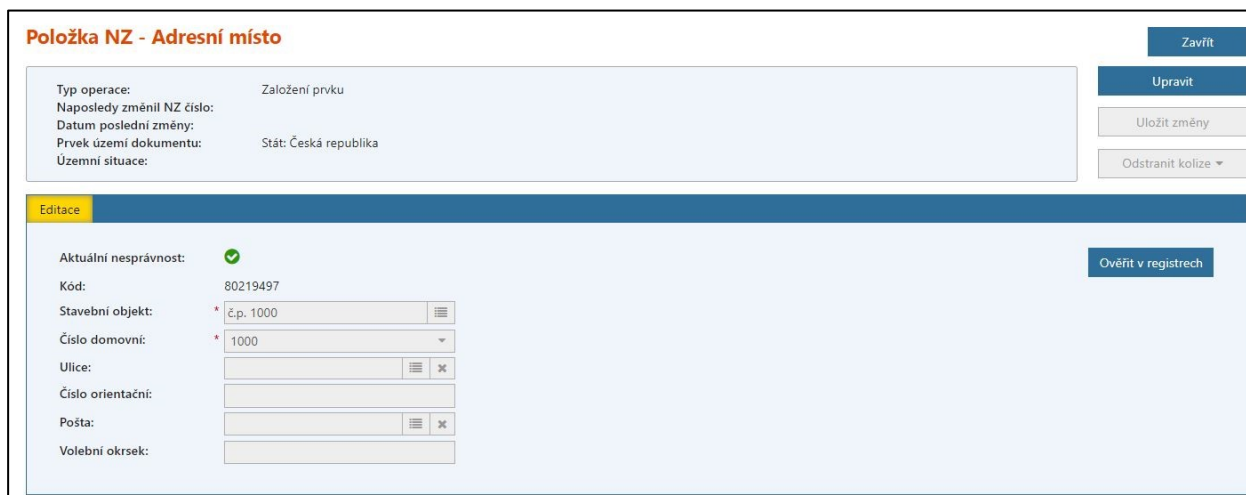
#### 4.20.4. Vložte nové adresní místo

##### a) Automatizované vložení AM

- V dialogovém okně proveďte uživatelskou interakci:  
 Klikněte na tlačítko *ANO*. Systém přidá nové AM v operaci založení prvku (pro jedno číslo domovní jedno AM) v seznamu položek návrhu změny (obrazovka UNZ110).



- Klikněte na tlačítko **Zavřít**. Vráťte se zpět do seznamu položek návrhu změny (obrazovka UNZ110). V seznamu návrhů změn se zobrazí nová položka – nově vzniklé AM.
- Kliknutím na symbol lupy u položky nově vzniklého AM přejděte na detail položky. AM má vyplněnou vazbu na SO a příslušné číslo domovní. Ručně doplňte ostatní potřebné údaje (ulici, číslo orientační).



- Klikněte na tlačítko **Uložit změny** a následně na tlačítko **Zavřít**.
- Klikněte u položky s adresním místem na ikonu zeměkoule a v mapě zadejte definiční bod, případně definiční body pro přístup hasičů a záchranné služby.

### b) Ruční vložení AM

- V dialogovém okně provedte uživatelskou interakci:  
Klikněte na tlačítko **NE**. Nové AM není doplněno do NZ (NZ prozatím nelze zplatnit).

**Automatizované založení adresního místa** ✕

Vzniká SO s číslem domovním. Chcete automatizovaně založit odpovídající adresní místo? Zkontrolujte údaje vyplněné u AM.

- Klikněte na tlačítko *Zavřít*, přičemž ke zplnění NZ je potřeba manuálně doplnit AM (založit nové AM nebo změnou prvku navázat existující AM).
- Klikněte na tlačítko *Založení prvku* a v nabídce zvolte *Adresní místo*.
- Klikněte na tlačítko *pro výběr* vedle pole *Stavební objekt* (obrazovka UNZ120).

### Položka NZ - Adresní místo

Typ operace:	Založení prvku
Naposledy změnil NZ číslo:	
Datum poslední změny:	
Prvek území dokumentu:	Stát: Česká republika
Územní situace:	

**Editace**

Aktuální nesprávnost:	✔	
Kód:		
Stavební objekt:	*	<input type="text"/> <span style="border: 2px solid red; padding: 2px;">☰</span>
Číslo domovní:	*	<input type="text"/> ▼
Ulice:		<input type="text"/> ☰ ✕
Číslo orientační:		<input type="text"/>
Pošta:		<input type="text"/> ☰ ✕
Volební okrsek:		<input type="text"/>

- Zobrazí se formulář pro hledání prvků (obrazovka UNZ150). Vyhledejte v něm stavební objekt s domovním číslem 903, který jste zadali v předchozím kroku. Aplikace si vyžádá, abyste hledání omezili ještě zadáním Části obce.

**Vyhledání prvku** Nové hledání Zavřít

Typ hledaného prvku:   Omezovat vyhledávání územním dokumentu:

Okres:  Obec:  Městská část/obvod:  Část obce:  Katastrální území:  Parcela:

Bez městské části/obvodu  Bez parcely

Filtr: Číslo domovní  rovná se  Třídít podle: část obce, č. dom., kat. území, č. parc...

**Hledat**

	Kód	Č. dom.	Část obce	MOMC	Způsob využití	Parcela	Katastrální území	Obec	Okres	Akce
<input type="checkbox"/>	10353712	č.p. 903	Holešov		7	2062	Holešov	Holešov	Kroměříž	<a href="#">Vyhledat</a> <a href="#">Poslední NZ</a> <a href="#">Vybrat</a>

Stránka 1 z 1 Celkem záznamů: 1

- Klikněte na **Vybrat** v řádku vyhledaného stavebního objektu. Aplikace se vrátí do formuláře adresního místa a zapíše zvolený stavební objekt.
- Doplňte obdobným postupem ulici a zapište číslo orientační (obrazovka UNZ120), pokud jsou přiděleny.

**Položka NZ - Adresní místo**

Typ operace: Založení prvku  
 Naposledy změnil NZ číslo:  
 Datum poslední změny:  
 Prvek území dokumentu: Stát: Česká republika  
 Územní situace:

**Editace**

Aktuální nesprávnost:

Kód: 80219519

Stavební objekt: \*

Číslo domovní: \*

Ulice:

Číslo orientační:

Pošta:

Volební okrsek:

- Klikněte na tlačítko **Uložit změny** a přesvědčte se, že byla položka v pořádku uložena.

**Položka NZ - Adresní místo**
Zavřít

✓ Položka NZ byla úspěšně uložena.
✕

Typ operace: Založení prvku

Naposledy změnil NZ číslo:

Datum poslední změny:

Prvek území dokumentu: Stát: Česká republika

Územní situace:

Upravit

**Uložit změny**

Odstranit kolize ▾

Editace
Ověřit v registrech

Aktuální nesprávnost: ✓

Kód: 80219519

Stavební objekt: \* č.p. 903

Číslo domovní: \* 903

Ulice: Boženy Němcové

Číslo orientační: 9

Pošta:

Volební okrsek:

- Klikněte na tlačítko **Zavřít**. Aplikace se vrátí do formuláře návrhu změny (obrazovka UNZ110).

#### 4.20.5. Zkontrolujte návrh změny

Klikněte na tlačítko **Zkontrolovat NZ** ve formuláři návrhu změny (obrazovka UNZ110). Pokud kontrola zobrazuje chyby, proveďte úkony nutné k jejich odstranění a pak se přesvědčte, že zadaný návrh změny prošel bez výhrad kontrolami. Podrobnosti o kontrole návrhu změny najdete v kapitole [Kontrola NZ](#).

## 4.21. Úpravy stavebního objektu s vchody

Stavební objekt je nejkomplicovanější prvek, který se v systému ISÚI eviduje. Kromě velkého množství atributů může mít také několik vchodů.

Pokud stavební objekt tvoří jeden celek, nemá zadané žádné vchody. Pokud se dělí na vchody, musejí být alespoň dva.

K jednotlivým vchodům se také přiřazují adresní místa. Každý vchod musí mít přiřazené alespoň jedno adresní místo, každé adresní místo musí být přiřazené právě k jednomu vchodu. Další podrobnosti se dočtete v odstavci [Stavební objekt](#).

V tomto návodu založíme vchody k existujícímu stavebnímu objektu, který dosud žádné vchody nemá.

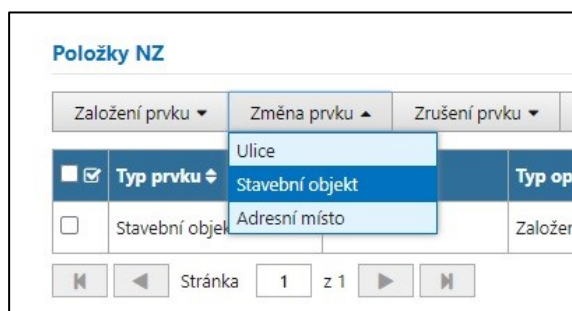
### 4.21.1. Otevřete návrh změny

Otevřete konstitutivní návrh změny. Případně založte nový podle návodu v kapitole [Založení NZ](#).

### 4.21.2. Vyhledejte existující stavební objekt

Vložte do návrhu změny novou položku, která mění existující stavební objekt. Zvolte stavební objekt s číslem popisným 313 v Praze, část obce Vinohrady.

- Klikněte na tlačítko `Změna prvku`, zvolte v nabídce položku `Stavební objekt` (obrazovka UNZ110).



- Objeví se formulář pro hledání územních prvků (obrazovka UNZ150). Zadejte:

- Obec: Praha
- Část obce: Vinohrady
- Číslo domovní: 313

**Vyhledání prvku** Nové hledání




Typ hledaného prvku:   Pouze zrušené prvky

Okres:  Obec:  Městská část/obvod:  Část obce:  Katastrální území:  Parcela:


Bez městské části/obvodu  Bez parcely

Filtr:    Třídít podle:

**Hledat**

Kód	Č. dom.	Část obce	MOMC	Způsob využití	Parcela	Katastrální území	Obec	Okres	Akce
21678286	č.p. 313	Vinohrady	Praha 2	objekt k bydlení	593	Vinohrady	Praha		   <a href="#">Přejít na</a> <a href="#">Poslední NZ</a>

Stránka 1 z 1 Celkem záznamů: 1

- Klikněte na tlačítko **Hledat**.
- Najde se jeden stavební objekt. Klikněte na odkaz **Vybrat** v řádku tohoto objektu.
- Stavební objekt se zařadí do návrhu změny (obrazovka UNZ110).
- Klikněte na ikonu  **Zobrazit detail**. Zobrazí se detail stavebního objektu (obrazovka UNZ119).

#### 4.21.2.1. Přejděte do seznamu vchodů

Klikněte na tlačítko **Vchody**.

**Položka NZ - Stavební objekt**

Typ operace: Změna prvku  
 Naposledy změnil NZ číslo: 453839  
 Datum poslední změny: 15.11.2013  
 Prvek územní dokumentu: Stát: Česká republika  
 Územní situace: Praha

Zavřít  
 Upravit  
 Uložit změny  
 Odstranit kolize

Aktuální údaje Historické údaje Nesprávnost

Aktuální nesprávnost:

Kód: 21678286

Typ stavebního objektu: \* budova s číslem popisným  
 Původně: budova s číslem popisným

Část obce: Vinohrady (Praha)  
 Původně: Vinohrady

Číslo domovní: 313  
 Původně: 313

MOMC: Praha 2 (Praha)  
 Původně: Praha 2

Parcela: \* 593, k.ú. Vinohrady  
 Původně: 593

Datum dokončení:

Nezjištěno   
 Původně:

Způsob využití: \* objekt k bydlení  
 Původně: objekt k bydlení

Zastavěná plocha [m<sup>2</sup>]:   
 Nezjištěno   
 Původně:

Podlahová plocha [m<sup>2</sup>]:   
 Nezjištěno   
 Původně:

Definiční bod: Y: - X: -  
 Původně: Y: 741643,63 X: 1044512,50

Obestavěný prostor [m<sup>3</sup>]:   
 Nezjištěno   
 Původně:

Počet podlaží: 1  
 Nezjištěno   
 Původně: 1

Počet bytů: 17  
 Bez bytů   
 Nezjištěno   
 Původně: 17

Výtah: S výtahem  
 Původně: S výtahem

Druh konstrukce: Kámen, cihly, tvárnice  
 Původně: Kámen, cihly, tvárnice

Způsob vytápění: Jiné (i bez topení)  
 Původně: Jiné (i bez topení)

Přípojka vodovodu: S vodovodem  
 Původně: S vodovodem

Přípojka kanalizační sítě: Připoj na kanalizační síť  
 Původně: Připoj na kanalizační síť

Přípojka plynu: Plyn z veřejné sítě  
 Původně: Plyn z veřejné sítě

Počet vchodů:   **>**  
 Původně: Nedefinováno  
 Původně: Nedefinováno

Datum odstranění:

Původně:

#### 4.21.2.2. Přidejte dva vchody

- V seznamu vchodů (obrazovka UNZ165) klikněte na Přidat vchod.

**Položka NZ - Stavební objekt - seznam vchodů**

Územní situace: Praha (okres Hlavní město Praha)  
 Kód stav. objektu: 21678286  
 Část obce: Vinohrady  
 Číslo domovní: 313

Typ stav. objektu: 1  
 Městská část: Praha 2  
 Parcela: 593

Přidat vchod...

Kód	Adresy	Počet bytů	Počet podlaží
Žádná data			

- V detailu vchodu (obrazovka UNZ166) vyplňte:
  - Počet podlaží: 5
  - Počet bytů: 10
  - Zaškrtněte adresu v seznamu



**Položka NZ - Stavební objekt - detail vchodu** Upravit Uložit změny Odstranit kolize » Zavřít

Územní situace:	Praha (okres Hlavní město Praha)	Typ stav.objektu:	1
Kód stav. objektu:	21678286	Městská část:	Praha 2
Část obce:	Vinohrady	Parcela:	502
Číslo domovní:	313	Počet podlaží:	5
		Počet bytů:	20
Druh konstrukce:	Kámen, cihly, tvárnice	Způsob vytápění:	Jiné (i bez topení)
Přípojka vodovodu:	S vodovodem	Přípojka kanalizační sítě:	Přípoj na kanalizační síť
Přípojka plynu:	Plyn z veřejné sítě		

<input type="checkbox"/>	Kód adresy	Adresa
<input checked="" type="checkbox"/>	21742456	Korunní 313/13, Vinohrady, Praha
<input type="checkbox"/>	21742464	Sázavská 313/15, Vinohrady, Praha

Kód:	21742456	PSČ:	12000
Kód ulice:	464058	Kód stavebního objektu:	21678286
Číslo orientační:	13	Číslo domovní:	313

- Klikněte na **Uložit změny** a **Zavřít**.
- Opakujte postup ještě jednou. Stavební objekt nemůže mít zadaný jeden vchod. Buď žádný, nebo alespoň dva.
- Ve formuláři vchodu (obrazovka UNZ119) doplňte:
  - Počet podlaží: 5
  - Počet bytů: 7
- Vraťte se do formuláře návrhu změny (obrazovka UNZ110) a spusťte kontroly. Přesvědčte se, že jste vchody zadali správně podle formálních pravidel.

**Návrh změny (NZ)** Zavřít

✔ Kontrola provedena úspěšně. ✘

ID NZ:	1332010	Platnost od:		Detail hlavičky NZ	Podklady NZ
Název NZ:	Testovací návrh změny	Řešitel:	editor_1	Zkontrolovat NZ	Výsledky kontrol
Typ NZ:	Konstitutivní	Stav NZ:	Rozpracovaný NZ	Historie NZ	Vytisknout NZ
Počet podkladů:	1			Odstranit kolize	Akce NZ ▾

## 4.22. Vyřizování reklamací

Reklamacie přicházejí do ISÚI z jiných systémů. Jejich prostřednictvím uživatelé jiných agendových systémů upozorňují Zapisovatele ISÚI na nesrovnalosti v údajích.

Systém ISÚI směřuje reklamaci k Zapisovateli, který má právo ji vyřídit. Ten ji uvidí po přihlášení do systému v seznamu reklamací.

Obvyklé vyřízení reklamacie se skládá z těchto kroků:

- Kontrola nových reklamací
- Založení návrhu změny na základě reklamacie

Tyto kroky jsou dále podrobněji popsány na příkladech.

Může se stát, že z nějakých důvodů není vhodné založit podle reklamace návrh změny. Možné příčiny:

- Reklamace byla zadána duplicitně
- Neshodu mezitím opravil jiný návrh změny
- Reklamace je nesprávná

Můžete použít další možné akce:

- **Zamítnout reklamaci.** Zamítněte reklamaci, pokud je věcně nesprávná.
- **Vrátit reklamaci.** Vymaže přihlášeného uživatele z položky Řešitel u vybrané reklamace. Reklamace se objeví v seznamu Nepřiřazené reklamace, kde ji může převzít jiný uživatel.
- V případě tzv. strukturovaných reklamací lze použít akci Vytvořit z reklamace NZ rozpracovaný. Tento postup je popsán v kapitole [Změna detailu reklamace](#).
- **Předat jinému editorovi.** Umožní přiřadit reklamaci oprávněnému editorovi s příslušnou působností k následnému vyřízení reklamace. Předat reklamaci je možné pouze mezi editory stejné agendy.
- **Kontrola nových reklamací.** Zkontrolujte, zda se objevily nové reklamace, které byste měli vyřídit.

#### 4.22.1. Přihlaste se jako Zapisovatel

Pro účel zpracování reklamací se přihlaste jako Zapisovatel.

#### 4.22.2. Seznam reklamací

Na stránce `Nástěnka` prohlédněte blok `Reklamace`. Pokud neexistují žádné reklamace, které byste mohli vyřídit, uvidíte v něm samé nuly. Pokud nějaké reklamace existují, postupujte dál podle návodu.



#### 4.22.3. Prohlížení reklamací

- Klikněte na odkaz `Nepřiřazené reklamace`. Dostanete se do seznamu reklamací (obrazovka UWF101), kterých se zatím žádný uživatel neujal. Všechny reklamace jsou po zaslání do ISÚI bez vyplněného Řešitele.

**Seznam reklamací** Zavřít

**Zobrazit**

- Moje
- Nepřirazené
- Všechny

ID	Řešitel	Typ	Vloženo do ISÚI	Stav	Poznámka řešitele	Akce
780371		Oprava stavebního objektu	04.02.2019 11:25:05	Vložená	Jaktař č.p. 1, Opava - reklamacie, oprava stavebního objektu	<a href="#">Akce</a>
780370		Oprava stavebního objektu	04.02.2019 11:25:04	Vložená	Předměstí č.p. 3, Opava - reklamacie, oprava stavebního objektu	<a href="#">Akce</a>
780368		Oprava stavebního objektu	04.02.2019 11:24:58	Vložená	Komárov č.p. 5, Opava - reklamacie, oprava stavebního objektu	<a href="#">Akce</a>
780365		Doplnění stavebního objektu	04.02.2019 11:22:02	Vložená	Město č.p. 9514, Opava - reklamacie, doplnění stavebního objektu	<a href="#">Akce</a>
780363		Doplnění stavebního objektu	04.02.2019 10:44:44	Vložená	Město č.p. 9514, Opava - reklamacie, doplnění stavebního objektu	<a href="#">Akce</a>
780360		Oprava stavebního objektu	04.02.2019 10:41:47	Vložená	Milostovice č.p. 8, Opava - reklamacie, oprava stavebního objektu	<a href="#">Akce</a>
780226		Oprava stavebního objektu	20.11.2018 17:08:32	Vložená	Malé Hoštice č.p. 1, Opava - reklamacie, oprava stavebního objektu	<a href="#">Akce</a>

Stránka 1 z 1 Celkem záznamů: 7

- Klikněte na ikonu `Zobrazit detail`, uvidíte detailní popis reklamace.

**Reklamacie na zrušení ulice, stavebního objektu či adresy** Navázaný NZ   Upravit poznámku   Upravit nesprávnost   Akce reklamace ▾   Zavřít

ID reklamace: 1447373	Stav reklamace: Vložená
Typ reklamace: Zrušení stavebního objektu	Řešeno v NZ ID: System
Řešitel reklamace:	Naposledy změnil: System
	Poslední změna: 09.12.2019

Poznámka řešitele: zemědělská stavba k.ú. Tetín u Berouna - reklamace, zrušení stavebního objektu

**Zadavatelé**

Zadavatel: System	Agenda zadavatele: ISKN
OMV: CÚZK	Datum vložení do ISUI: 09.12.2019
Externí ID:	

Poznámka zadavatele:

Územní situace: Tetín (okres Beroun)

**Reklamovaný prvek**

Typ prvku: Stavební objekt	
Kód prvku: 50363760	

	Původní hodnota	Navržená hodnota	Aktuální hodnota
Typ SO:	budova bez č.p./č.ev.	Zrušit prvek	budova bez č.p./č.ev.
Způsob využití:	zemědělská stavba		zemědělská stavba
Část obce:			
Číslo domovní:			
MOMC:			
Identifikační parcela:	st. 277 [M], k.ú. Tetín u Berouna		st. 277 [M], k.ú. Tetín u Berouna
Definiční bod SO:	Y: 767877,73 X: 1055061,55		Y: 767877,73 X: 1055061,55
Datum dokončení:			
Zastavěná plocha:			
Podlahová plocha:			
Obestavěný prostor:			
Počet podlaží:			
Počet bytů:			
Vybavení výtahem:			
Druh svíslé nosné konstrukce:			
Způsob vytápění:			
Připojení na vodovod:			
Připojení na kanalizační síť:			
Připojení na rozvod plynu:			

Popis reklamace:

- V pravé části okna s detaily o zadavateli je umístěna ikona kancelářské sponky, která se uživateli zpřístupní ve chvíli, kdy reklamace bude obsahovat odkaz na upload.  
Ikona v šedé barvě (neaktivní odkaz) – reklamace neobsahuje odkaz na upload.  
Ikona v modré barvě (aktivní odkaz) – reklamace obsahuje odkaz na upload.

#### 4.22.4. Převzetí reklamace

Uživatel, který chce reklamaci zpracovat, ji musí nejdříve převzít. Od toho okamžiku se stává jejím řešitelem a reklamace se přestává nabízet ostatním uživatelům, kteří mají také právo ji vyřídit. Pro převzetí reklamace klikněte v seznamu reklamací (obrazovka UWF101) na řádku příslušné reklamace na tlačítko **Akce** a zvolte **Převzít reklamaci**.

ID	Řešitel	Typ	Vloženo do ISÚI	Stav	Poznámka řešitele	Akce
780371		Oprava stavebního objektu	04.02.2019 11:25:05	Vložená	Jaktař č.p. 1, Opava - reklamace, oprava stavebního objektu	<b>Akce</b> ▾
780370		Oprava stavebního objektu	04.02.2019 11:25:04	Vložená	Předměstí č.p. 3, Opava - reklamace, oprava stavebního objektu	<b>Akce</b> ▾
780368		Oprava stavebního objektu	04.02.2019 11:24:58	Vložená	Komárov č.p. 5, Opava - reklamace, oprava stavebního objektu	<b>Akce</b> ▾
780363		Doplnění stavebního objektu	04.02.2019 10:44:44	Vložená	Město č.p. 9514, Opava - reklamace, doplnění stavebního objektu	<b>Akce</b> ▾
780360		Oprava stavebního objektu	04.02.2019 10:41:47	Vložená	Milostovice č.p. 8, Opava - reklamace, oprava stavebního objektu	<b>Akce</b> ▾
780226		Oprava stavebního objektu	20.11.2018 17:08:32	Vložená	Malé Hoštice č.p. 1, Opava - reklamace, oprava stavebního objektu	<b>Akce</b> ▾

Stránka 1 z 1 Celkem záznamů: 6

Reklamaci od tohoto okamžiku najdete v seznamu **Moje reklamace**.

Reklamace	
<b>Moje reklamace:</b>	3
<a href="#">Nepřifazené reklamace:</a>	175
<a href="#">Všechny reklamace:</a>	188

#### 4.22.5. Změna detailu reklamace

Předpokládejme, že je reklamace oprávněná a že dosud neexistuje návrh změny, který by nesoulad napravoval. V tom případě je Vaším úkolem takový návrh založit.

##### 4.22.5.1. Úprava poznámky řešitele a označení nesprávnosti

Řešitel má možnost u reklamací, které si na sebe převzal a začíná je řešit, upravit poznámku řešitele. Do této poznámky je možné např. uvést popis způsobu řešení reklamace. Řešitel také může označit údaje reklamovaného prvku za nesprávné. Prvek, jehož údaje byly označeny za nesprávné, má poté v aktuálním stavu nastaven příznak nesprávný a jeho údaje se až do jejich opravy považují pouze za informativní (tj. nemají referenční charakter).

- Pro úpravu poznámky řešitele klikněte na obrazovce detailu reklamace na tlačítko **Upravit poznámku**, resp. pro úpravu nesprávnosti na tlačítko **Upravit nesprávnost**.



- Poté se otevře pop-up okno pro úpravu poznámky řešitele, resp. úpravu nesprávnosti. Úpravu poznámky řešitele uložíte kliknutím na tlačítko **Uložit** v tomto pop-up okně.



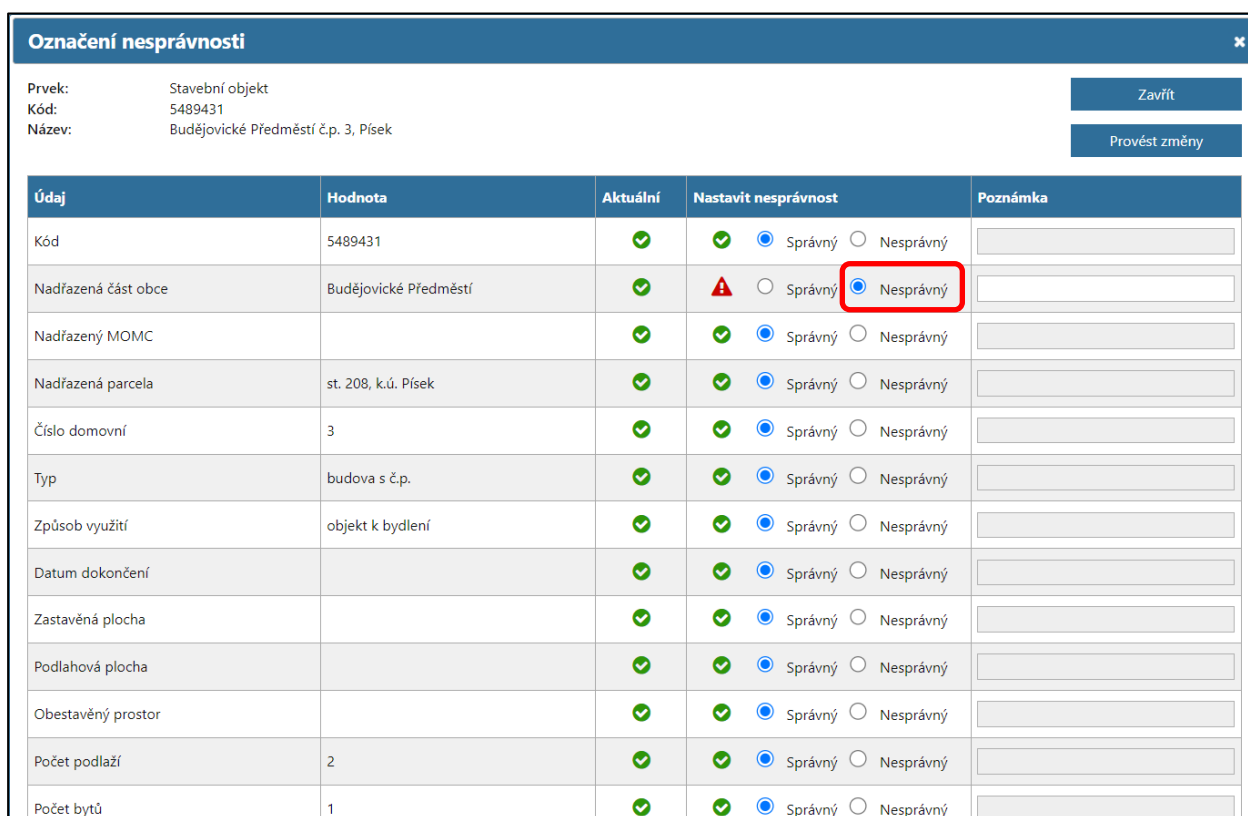
**Upravit poznámku řešitele**

Zavřít Uložit

Město č.p. 471, Opava - reklamacie, oprava stavebního objektu

Délka hodnoty nesmí přesáhnout 2000 znaků.

- V pop-up okně pro označení nesprávnosti označte údaje za nesprávné a to v řádku příslušného údaje prostřednictvím přepínacího prvku radiobutton. Uživatel má také možnost připojit k označení každého údaje vlastní poznámku. Změnu označení nesprávnosti proveďte kliknutím na tlačítko `Provést změny`:



**Označení nesprávnosti**

Prvek: Stavební objekt  
Kód: 5489431  
Název: Budějovické Předměstí č.p. 3, Písek

Zavřít  
Provést změny

Údaj	Hodnota	Aktuální	Nastavit nesprávnost	Poznámka
Kód	5489431	✓	✓ <input checked="" type="radio"/> Správný <input type="radio"/> Nesprávný	
Nadřazená část obce	Budějovické Předměstí	✓	⚠ <input type="radio"/> Správný <input checked="" type="radio"/> Nesprávný	
Nadřazený MOMC		✓	✓ <input checked="" type="radio"/> Správný <input type="radio"/> Nesprávný	
Nadřazená parcela	st. 208, k.ú. Písek	✓	✓ <input checked="" type="radio"/> Správný <input type="radio"/> Nesprávný	
Číslo domovní	3	✓	✓ <input checked="" type="radio"/> Správný <input type="radio"/> Nesprávný	
Typ	budova s č.p.	✓	✓ <input checked="" type="radio"/> Správný <input type="radio"/> Nesprávný	
Způsob využití	objekt k bydlení	✓	✓ <input checked="" type="radio"/> Správný <input type="radio"/> Nesprávný	
Datum dokončení		✓	✓ <input checked="" type="radio"/> Správný <input type="radio"/> Nesprávný	
Zastavěná plocha		✓	✓ <input checked="" type="radio"/> Správný <input type="radio"/> Nesprávný	
Podlahová plocha		✓	✓ <input checked="" type="radio"/> Správný <input type="radio"/> Nesprávný	
Obestavěný prostor		✓	✓ <input checked="" type="radio"/> Správný <input type="radio"/> Nesprávný	
Počet podlaží	2	✓	✓ <input checked="" type="radio"/> Správný <input type="radio"/> Nesprávný	
Počet bytů	1	✓	✓ <input checked="" type="radio"/> Správný <input type="radio"/> Nesprávný	












- Údaj byl takto v aktuálním stavu označen za nesprávný - výsledek označení nesprávnosti lze v detailu reklamacie opět zobrazit tlačítkem `Upravit nesprávnost` a v případě chybného označení nesprávnosti je možno nesprávnost opět změnit:

Označení nesprávnosti				
Prvek:	Stavební objekt			Zavřít
Kód:	5489431			
Název:	Budějovické Předměstí č.p. 3, Písek			Provést změny
Údaj	Hodnota	Aktuální	Nastavit nesprávnost	Poznámka
Kód	5489431	✓	✓ <input checked="" type="radio"/> Správný <input type="radio"/> Nesprávný	
Nadřazená část obce	Budějovické Předměstí	✓	✓ <input checked="" type="radio"/> Správný <input type="radio"/> Nesprávný	
Nadřazený MOMC		✓	✓ <input checked="" type="radio"/> Správný <input type="radio"/> Nesprávný	
Nadřazená parcela	st. 208, k.ú. Písek	✓	⚠ <input type="radio"/> Správný <input checked="" type="radio"/> Nesprávný	údaj bude změněn
Číslo domovní	3	✓	✓ <input checked="" type="radio"/> Správný <input type="radio"/> Nesprávný	
Typ	budova s č.p.	✓	✓ <input checked="" type="radio"/> Správný <input type="radio"/> Nesprávný	
Způsob využití	objekt k bydlení	✓	✓ <input checked="" type="radio"/> Správný <input type="radio"/> Nesprávný	
Datum dokončení		✓	✓ <input checked="" type="radio"/> Správný <input type="radio"/> Nesprávný	
Zastavěná plocha		✓	✓ <input checked="" type="radio"/> Správný <input type="radio"/> Nesprávný	
Podlahová plocha		✓	✓ <input checked="" type="radio"/> Správný <input type="radio"/> Nesprávný	
Obestavěný prostor		✓	✓ <input checked="" type="radio"/> Správný <input type="radio"/> Nesprávný	
Počet podlaží	2	✓	✓ <input checked="" type="radio"/> Správný <input type="radio"/> Nesprávný	
Počet bytů	1	✓	✓ <input checked="" type="radio"/> Správný <input type="radio"/> Nesprávný	

#### 4.22.6. Vytvoření NZ ke schválení

Pokud je oprávněnost reklamace zřejmá, může Zapisovatel vytvořit NZ a přímo jej bez dalších úprav předat ke schválení.

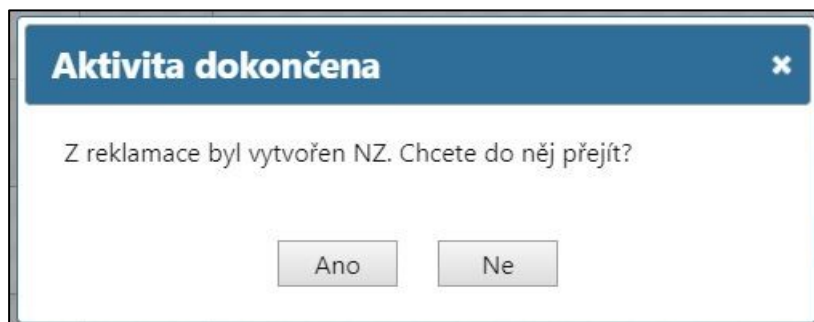
- Na stránce `Seznam reklamací` (obrazovka UWF101) klikněte na filtr `Moje`.
- V řádku příslušné reklamace klikněte na nabídku `Akce` a zvolte `Vytvořit z reklamace NZ ke schválení`.

ID	Řešitel	Typ	Vloženo do ISÚI	Stav	Poznámka řešitele	Akce
758310		Oprava definičního bodu stavebního objektu	13.03.2017 16:00:42	Vložená	stavba technického vybavení na par. st. 252 Vysoký Újezd u Berouna - reklamacie, oprava definičního b	
758182		Oprava definičního bodu stavebního objektu	13.03.2017 14:01:04	Vložená	jiná stavba na par. st. 344 Poučnick - reklamacie, oprava definičního bodu stavebního objektu	
758181		Oprava definičního bodu stavebního objektu	13.03.2017 14:01:04	Vložená	jiná stavba na par. st. 216 Poučnick - reklamacie, oprava definičního bodu stavebního objektu	
758167		Oprava definičního bodu stavebního objektu	13.03.2017 14:01:04	Vložená	garáž na par. 388/131 Hlásná Třebaň - reklamacie, oprava definičního bodu stavebního objektu	
756167	bratsovska	Oprava stavebního objektu	08.03.2017 20:45:47	Řešená - NZ založen	Chyňava č.p. 39, Chyňava - reklamacie, oprava stavebního objektu	
739294		Doplnění stavebního objektu	03.03.2017 14:01:00	Vložená	na par. st. 62/2 Stradonice u Nižboru - reklamacie, doplnění stavebního objektu	
738178	editor_stu_beroun	Zrušení stavebního objektu	02.03.2017 7:01:12	Vložená	objekt k bydlení k.ú. Mořinka - reklamacie, zrušení stavebního objektu	
733585		Zrušení stavebního objektu	22.02.2017 16:00:48	Vložená	jiná stavba na par. st. 5315 Beroun - reklamacie, zrušení stav	
729555		Zrušení stavebního objektu	15.02.2017 8:00:52	Vložená	stavba pro rodinnou rekreaci k.ú. Mořinka - reklamacie, zruš	
729550		Zrušení stavebního objektu	15.02.2017 8:00:51	Vložená	stavba pro rodinnou rekreaci k.ú. Mořinka - reklamacie, zrušení stavebního objektu	
728288		Oprava stavebního objektu	13.02.2017 13:01:11	Vložená	Vysoký Újezd č.p. 241, Vysoký Újezd - reklamacie, oprava stavebního objektu	

- Zobrazí se modální okno Potvrzení operace s textem „Na základě reklamacie bude vytvořen NZ a předán ke schválení. Pokračovat?“ a možnostmi Ano/Ne.



- Po volbě Ano se zobrazí modální okno Aktivita dokončena s textem „Z reklamacie byl vytvořen NZ. Chcete do něj přejít?“ a možnostmi Ano/Ne.



- Volbou Ano přejdete do detailu navázaného NZ.



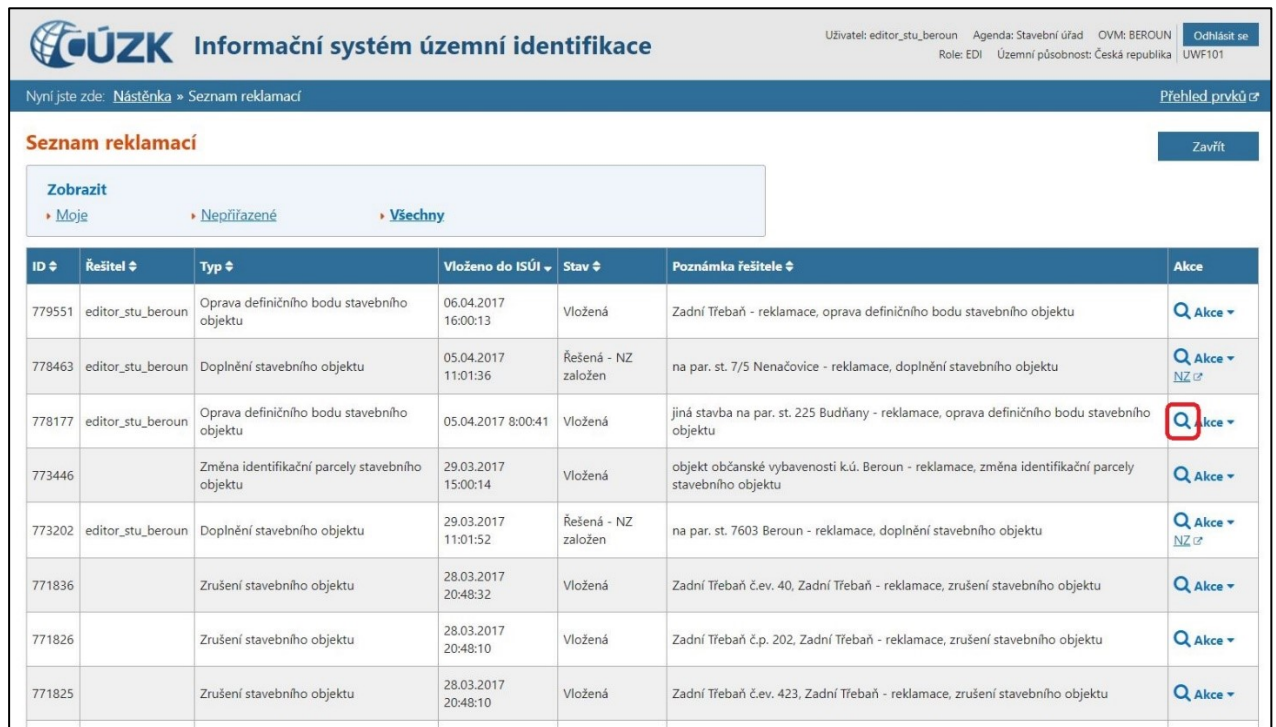
- Volbou **Ne** zůstanete v aktuální obrazovce. Návrh změny je vygenerován a předán Schvalovateli. Reklamacie poté v seznamu (obrazovka UWF101) změní svůj stav. Pokud je NZ bez chyb, změní stav na **Řešená - NZ schvalován** a je předán schvalovateli. Pokud je v NZ chyba, změní stav na **Řešená - NZ založen** a je předán editorovi.

#### 4.22.7. Vytvoření NZ rozpracovaný

Rozpracovaný návrh změny založíme v případě, kdy se přepokládá, že si ho před schválením ještě budeme chtít prohlédnout, případně v něm upravit údaje generované z reklamacie.

##### 4.22.7.1. Zobrazte detail reklamacie


- Na stránce **Seznam reklamací** (obrazovka UWF101) nastavte filtr **Moje**.
- Klikněte na ikonu **Detail reklamacie**.



ID	Řešitel	Typ	Vloženo do ISÚI	Stav	Poznámka řešitele	Akce
779551	editor_stu_beroun	Oprava definičního bodu stavebního objektu	06.04.2017 16:00:13	Vložená	Zadní Třebaň - reklamacie, oprava definičního bodu stavebního objektu	🔍 Akce ▾
778463	editor_stu_beroun	Doplnění stavebního objektu	05.04.2017 11:01:36	Řešená - NZ založen	na par. st. 7/5 Nenačovice - reklamacie, doplnění stavebního objektu	🔍 Akce ▾ NZ ↻
778177	editor_stu_beroun	Oprava definičního bodu stavebního objektu	05.04.2017 8:00:41	Vložená	jiná stavba na par. st. 225 Budňany - reklamacie, oprava definičního bodu stavebního objektu	🔍 Akce ▾
773446		Změna identifikační parcely stavebního objektu	29.03.2017 15:00:14	Vložená	objekt občanské vybavenosti k.ú. Beroun - reklamacie, změna identifikační parcely stavebního objektu	🔍 Akce ▾
773202	editor_stu_beroun	Doplnění stavebního objektu	29.03.2017 11:01:52	Řešená - NZ založen	na par. st. 7603 Beroun - reklamacie, doplnění stavebního objektu	🔍 Akce ▾ NZ ↻
771836		Zrušení stavebního objektu	28.03.2017 20:48:32	Vložená	Zadní Třebaň č.ev. 40, Zadní Třebaň - reklamacie, zrušení stavebního objektu	🔍 Akce ▾
771826		Zrušení stavebního objektu	28.03.2017 20:48:10	Vložená	Zadní Třebaň č.p. 202, Zadní Třebaň - reklamacie, zrušení stavebního objektu	🔍 Akce ▾
771825		Zrušení stavebního objektu	28.03.2017 20:48:10	Vložená	Zadní Třebaň č.ev. 423, Zadní Třebaň - reklamacie, zrušení stavebního objektu	🔍 Akce ▾

##### 4.22.7.2. Vytvořte návrh změny

- Klikněte na tlačítko **Akce** reklamacie. V nabídce zvolte položku **Vytvořit z reklamacie NZ rozpracovaný**.



**Reklamacie na zrušení ulice, stavebního objektu či adresy**

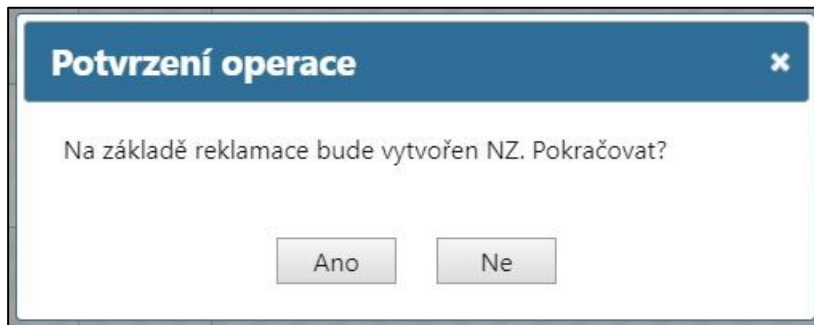
Navázaný NZ   Upravit poznámku   Upravit nesprávnost   **Akce reklamacie ▾**   Zavřít

ID reklamacie: 738178  
 Typ reklamacie: Zrušení stavebního objektu  
 Řešitel reklamacie: editor\_stu\_beroun  
 Stav reklamacie: Vložená  
 Řešeno v NZ ID:  
 Naposledy změnil: editor\_stu\_beroun  
 Poslední změna: 30.04.2019

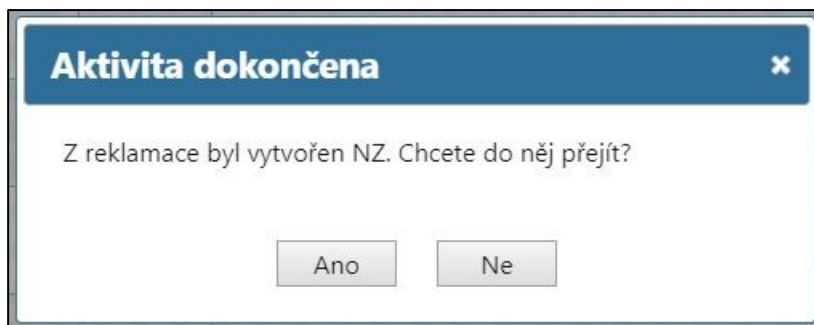
Poznámka řešitele: objekt k bydlení k.ú. Mořinka - reklamacie, zrušení stavebního objektu

Vytvořit z reklamacie NZ ke schválení  
**Vytvořit z reklamacie NZ rozpracovaný**  
 Zamítnout reklamacie  
 Vrátit reklamacie  
 Předat jinému editorovi

- Zobrazí se modální okno Potvrzení operace s textem „Na základě reklamace bude vytvořen NZ. Pokračovat?“ a možnostmi Ano/Ne.



- Po volbě Ano se zobrazí modální okno Aktivita dokončena s textem „Z reklamace byl vytvořen NZ. Chcete do něj přejít?“ a možnostmi Ano/Ne.



- Zvolte Ano, pokud chcete přejít do detailu navázaného NZ. Můžete pokračovat podle kapitoly [4.22.7.4.](#)
- Zvolte Ne, pokud zůstat v aktuální obrazovce. Návrh změny je vygenerován a předán Schvalovateli. Reklamace poté v seznamu (obrazovka UWF101) změní svůj stav na Řešená - NZ založen. Můžete pokračovat podle kapitoly [4.22.7.3.](#)

#### 4.22.7.3. Najděte a otevřete nový návrh změny

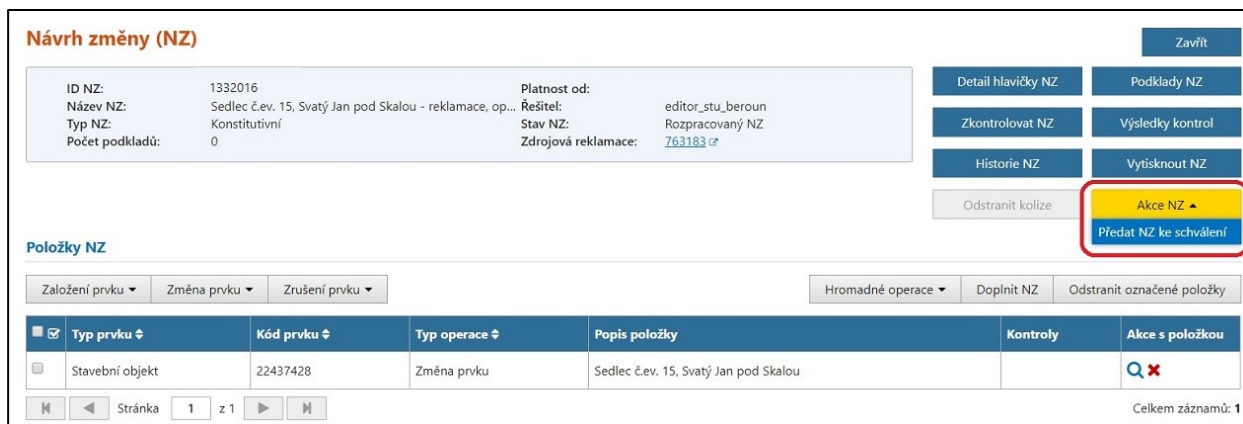
- Přejděte na nápis `Informační systém územní identifikace` v záhlaví stránky.
- Klikněte na odkaz `Moje NZ`. Dostanete se na seznam návrhů změn (obrazovka UWF100), které máte přiřazené k vyřízení. V seznamu přibyl nový návrh změny vytvořený z reklamace.
- Klikněte na ikonu `Detail` na příslušném řádku. Otevře se formulář návrhu změny (obrazovka UNZ110).



#### 4.22.7.4. Upravte NZ a předejte jej ke schválení

Nyní je nutno přidat podklad, dále můžete návrh změny upravit. Můžete otevřít a upravit položku, odstranit ji a vložit jinou atp.

- Klikněte na tlačítko `Akce NZ`. Zvolte položku `Předat NZ ke schválení`.



- Formulář opusťte tlačítkem `Zavřít`.
- Následně proveďte schválení NZ, které je popsáno v kapitole [Schválení návrhu změny](#).

#### 4.22.8. Zamítnutí reklamace







V případě, že je reklamace věcně nesprávná, vyplňte důvod zamítnutí a zamítněte ji.

#### 4.22.8.1. Zobrazte detail reklamace







Na stránce Seznam reklamací nastavte filtr Všechny.

#### 4.22.8.2. Převezměte reklamaci

- V seznamu reklamací (obrazovka UWF101) klikněte na tlačítko Akce. V nabídce vyberte možnost Převzít reklamaci.

Seznam reklamací							Zavřít
Zobrazit							
<a href="#">Moje</a> <a href="#">Nepřirazené</a> <a href="#">Všechny</a>							
ID	Řešitel	Typ	Vloženo do ISÚI	Stav	Poznámka řešitele	Akce	
779551	editor_stu_beroun	Oprava definičního bodu stavebního objektu	06.04.2017 16:00:13	Vložená	Zadní Třebeň č.ev. 536, Zadní Třebeň - reklamace, oprava definičního bodu stavebního objektu	 Akce ▾	
778463	editor_stu_beroun	Doplnění stavebního objektu	05.04.2017 11:01:36	Řešená - NZ založen	na par. st. 7/5 Nenačovice - reklamace, doplnění stavebního objektu	 Akce ▾	
778462		Doplnění stavebního objektu	05.04.2017 11:01:36	Vložená	na par. st. 7/6 Nenačovice - reklamace, doplnění stavebního objektu	 Akce ▾ Převzít reklamaci Předat jinému editorovi	
778177	editor_stu_beroun	Oprava definičního bodu stavebního objektu	05.04.2017 8:00:41	Vložená	jiná stavba na par. st. 225 Budňany - reklamace, oprava definičního bodu stavebního objektu	 Akce ▾	
773446		Změna identifikační parcely stavebního objektu	29.03.2017 15:00:14	Vložená	objekt občanské vybavenosti k.ú. Beroun - reklamace, změna identifikační parcely stavebního objektu	 Akce ▾	
773202		Doplnění stavebního objektu	29.03.2017 11:01:52	Vložená	na par. st. 7603 Beroun - reklamace, doplnění stavebního objektu	 Akce ▾	

- Klikněte na ikonu Detail reklamace (obrazovka UWF101).

Seznam reklamací							Zavřít
Zobrazit							
<a href="#">Moje</a> <a href="#">Nepřirazené</a> <a href="#">Všechny</a>							
ID	Řešitel	Typ	Vloženo do ISÚI	Stav	Poznámka řešitele	Akce	
779551	editor_stu_beroun	Oprava definičního bodu stavebního objektu	06.04.2017 16:00:13	Vložená	Zadní Třebeň - reklamace, oprava definičního bodu stavebního objektu	 Akce ▾	
778463	editor_stu_beroun	Doplnění stavebního objektu	05.04.2017 11:01:36	Řešená - NZ založen	na par. st. 7/5 Nenačovice - reklamace, doplnění stavebního objektu	 Akce ▾ NZ ↻	
778177	editor_stu_beroun	Oprava definičního bodu stavebního objektu	05.04.2017 8:00:41	Vložená	jiná stavba na par. st. 225 Budňany - reklamace, oprava definičního bodu stavebního objektu	 Akce ▾	
773446		Změna identifikační parcely stavebního objektu	29.03.2017 15:00:14	Vložená	objekt občanské vybavenosti k.ú. Beroun - reklamace, změna identifikační parcely stavebního objektu	 Akce ▾	
773202	editor_stu_beroun	Doplnění stavebního objektu	29.03.2017 11:01:52	Řešená - NZ založen	na par. st. 7603 Beroun - reklamace, doplnění stavebního objektu	 Akce ▾ NZ ↻	
771836		Zrušení stavebního objektu	28.03.2017 20:48:32	Vložená	Zadní Třebeň č.ev. 40, Zadní Třebeň - reklamace, zrušení stavebního objektu	 Akce ▾	

#### 4.22.8.3. Zamítněte reklamaci

Nyní zkontrolujte požadované změny. V případě, že je reklamace bezpředmětná, vyplňte důvod zamítnutí a zamítněte ji.

- Klikněte na tlačítko Akce reklamace. Z nabídky vyberte možnost Zamítnout reklamaci.


**Informační systém územní identifikace**

 Uživatel: editor\_stu\_beroun    Agenda: Stavební úřad    OVM: BEROUN    [Odhlásit se](#)  
 Role: EDI    Územní působnost: Česká republika    URE227

Nyní jste zde: [Nástěnka](#) » [Seznam reklamací](#) » Reklamacie definičního bodu stavebního objektu [Přehled prvků](#)

**Reklamacie definičního bodu stavebního objektu**

 Navázaný NZ    Upravit poznámku    Upravit nesprávnost    **Akce reklamace** ▾    Zavřít

ID reklamace: 778177  
 Typ reklamace: Oprava definičního bodu stavebního objektu  
 Řešitel reklamace: editor\_stu\_beroun  
 Stav reklamace: Vložená  
 Řešeno v NZ ID:  
 Naposledy změnil: editor\_stu\_beroun  
 Poslední změna: 07.02.2019

Poznámka řešitele: jiná stavba na par. st. 225 Budňany - reklamacie, oprava def...

Zamítnout reklamaci  
 Vrátit reklamaci  
 Vytvořit rozpracovaný NZ  
 Předat jinému editorovi

Případně lze stejnou akci provést v UWF101 Seznam reklamací.

**Seznam reklamací** [Zavřít](#)

Zobrazit

[Moje](#)    [Nepřifázené](#)    [Všechny](#)

ID	Řešitel	Typ	Vloženo do ISÚI	Stav	Poznámka řešitele	Akce
1462551	editor_stu_opava	Doplnění stavebního objektu	02.12.2020 20:54:54	Řešená - NZ založen	Město č.p. 9990, Opava - reklamacie, doplnění stavebního objektu	<a href="#">Akce</a> ▾ NZ
1461784		Oprava stavebního objektu	02.01.2020 20:45:32	Vložená	Štáblovice č.p. 167, Štáblovice - reklamacie, oprava stavebního objektu	<a href="#">Akce</a> ▾
1461992	editor_stu_opava	Doplnění stavebního objektu	02.01.2020 16:01:31	Vložená	na par. st. 959 Stěbořice - reklamacie, doplnění stavebního objektu	<a href="#">Akce</a> ▾
1448012		Doplnění stavebního objektu	10.12.2019 8:05:12	Vložená	na par. st. 62/4 Kateřinky u Opavy - reklamacie, dopl...	<a href="#">Akce</a> ▾
1446302		Doplnění stavebního objektu	06.12.2019 12:10:23	Vložená	na par. 53/2 Lipina u Opavy - reklamacie, doplnění	<a href="#">Akce</a> ▾
1446289		Oprava definičního bodu stavebního objektu	06.12.2019 12:02:25	Vložená	Lipina č.ev. 29, Štáblovice - reklamacie, oprava definičního bodu stavebního objektu	<a href="#">Akce</a> ▾
1441340		Doplnění stavebního objektu	02.12.2019 15:10:41	Vložená	na par. 378/4 Raduň - reklamacie, doplnění stavebního objektu	<a href="#">Akce</a> ▾
1437975		Doplnění stavebního objektu	28.11.2019 8:09:24	Vložená	na par. 1601/2 Jaktář - reklamacie, doplnění stavebního objektu	<a href="#">Akce</a> ▾

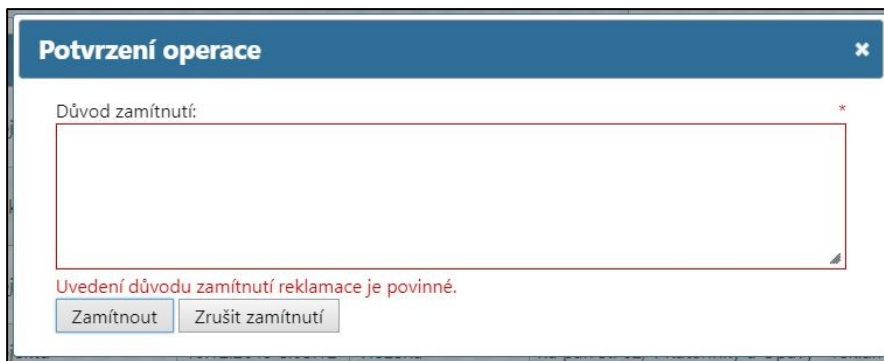
Vytvořit z reklamace NZ ke schválení  
 Vytvořit z reklamace NZ rozpracovaný  
 Zamítnout reklamaci  
 Vrátit reklamaci  
 Předat jinému editorovi

- Zobrazí se modální okno **Potvrzení operace** s povinným textovým polem, kam je nutné vyplnit Důvod zamítnutí.

**Potvrzení operace** ✕

Důvod zamítnutí: \*

Pokud není Důvod zamítnutí vyplněn, zobrazí se upozornění „Uvedení důvodu zamítnutí reklamace je povinné.“



Potvrzení operace

Důvod zamítnutí:

Uvedení důvodu zamítnutí reklamace je povinné.

Zamítnout Zrušit zamítnutí

Tlačítkem **Zrušit zamítnutí** dojde ke zrušení celé akce a k zamítnutí nedojde.

- Formulář opusťte tlačítkem **Zavřít**. Reklamace zmizí ze seznamu.

#### 4.22.9. Předat jinému editorovi

- V seznamu reklamací (obrazovka UWF101) klikněte na tlačítko **Akce**. V nabídce vyberte možnost **Předat jinému editorovi**.

**Seznam reklamací** Zavřít

Zobrazit

Moje    Nepřřazené    Všechny

ID	Řešitel	Typ	Vloženo do ISÚI	Stav	Poznámka řešitele	Akce
1462551		Doplnění stavebního objektu	02.12.2020 20:54:54	Vložena	Město č.p. 9990, Opava - reklamacie, doplnění stavebního objektu	<a href="#">Akce</a>
1461784		Oprava stavebního objektu	02.01.2020 20:45:32	Vložena	Štáblovice č.p. 167, Štáblovice - reklamacie, oprava stavebního objektu	<a href="#">Převzít reklamaci</a> <a href="#">Předat jinému editorovi</a>
1461992		Doplnění stavebního objektu	02.01.2020 16:01:31	Vložena	na par. st. 959 Stěbovice - reklamacie, doplnění stavebního objektu	<a href="#">Akce</a>
1448012		Doplnění stavebního objektu	10.12.2019 8:05:12	Vložena	na par. st. 62/4 Kateřinky u Opavy - reklamacie, doplnění stavebního objektu	<a href="#">Akce</a>
1446302		Doplnění stavebního objektu	06.12.2019 12:10:23	Vložena	na par. 53/2 Lipina u Opavy - reklamacie, doplnění stavebního objektu	<a href="#">Akce</a>
1446289		Oprava definičního bodu stavebního objektu	06.12.2019 12:02:25	Vložena	Lipina č.ev. 29, Štáblovice - reklamacie, oprava definičního bodu stavebního objektu	<a href="#">Akce</a>
1441340		Doplnění stavebního objektu	02.12.2019 15:10:41	Vložena	na par. 378/4 Raduň - reklamacie, doplnění stavebního objektu	<a href="#">Akce</a>
1437975		Doplnění stavebního objektu	28.11.2019 8:09:24	Vložena	na par. 1601/2 Jaktaf - reklamacie, doplnění stavebního objektu	<a href="#">Akce</a>

Stránka 1 z 1 Celkem záznamů: 8

- Na stránce **Přiřazení editora** (obrazovka UWF136) se zobrazí seznam OVM, které mají v ISUI evidovanou územní působnost (jak hlavní, tak vedlejší) na stávající území reklamacie (nebo nadřazené) – buď v agendě OBEC nebo STU (podle polohy přepínače v horní části obrazovky). Defaultně je zvolena agenda, která odpovídá agendě přihlášeného uživatele. Podle polohy přepínače agendy se zároveň dynamicky mění nabídka zobrazených OVM.

**Přiřazení editora** Zavřít

Území dokumentu: MOMC : Opava (nečleněná část města)

Agenda:  Obec  StU

Seznam editorů s působností pro území dokumentu

Zkratka	Název	IČO	Telefon	Akce
CBU	Český báňský úřad	00025844		<a href="#">Vyber</a>
MDDU	Drážní úřad	61379425		<a href="#">Vyber</a>
MDopravy	Ministerstvo dopravy	66003008		<a href="#">Vyber</a>
MObrany	Ministerstvo obrany	60162694		<a href="#">Vyber</a>
MMstnRzvoj	Ministerstvo pro místní rozvoj	66002222		<a href="#">Vyber</a>
mpo	Ministerstvo průmyslu a obchodu	47609109		<a href="#">Vyber</a>
MSprvdlnst	Ministerstvo spravedlnosti	00025429		<a href="#">Vyber</a>
MV	Ministerstvo vnitra	00007064		<a href="#">Vyber</a>
MZmdelství	Ministerstvo zemědělství	00020478		<a href="#">Vyber</a>
KMORSLEZ	Moravskoslezský kraj	70890692		<a href="#">Vyber</a>
OBskUOstrv	Obvodní báňský úřad pro území krajů Moravskoslezského a Olomouckého	00025844		<a href="#">Vyber</a>
SU_OPAVA	Opava (test)			<a href="#">Vyber</a>
UCvlnLtctv	Úřad pro civilní letectví	48134678		<a href="#">Vyber</a>

**Přiřazení editora** Zavřít

Území dokumentu: MOMC : Opava (nečleněná část města)

Agenda:  Obec  StÚ

Seznam editorů s působností pro území dokumentu

Zkratka	Název	IČO	Telefon	Akce
OPAVA	Statutární město Opava	00300535		Vyber

Následně ve formuláři vyberte editora, kterému chcete reklamaci předat, stisknutím tlačítka **Vyber**.

Zobrazí se modální okno **Potvrzení operace** s povinným textovým polem, kam je nutné vyplnit **Důvod předání**.

**Potvrzení operace** ✕

Důvod předání: \*

Pokud není **Důvod předání** vyplněn, zobrazí se upozornění „Uvedení důvodu předání reklamace je povinné.“.

**Potvrzení operace** ✕

Důvod předání: \*

Uvedení důvodu předání reklamace je povinné.

Tlačítkem **Zrušit předání** dojde ke zrušení celé akce a k předání nedojde.

Po vyplnění důvodu předání lze tlačítkem **Předat** dokončit akci, modální okno zmizí a v obrazovce **Seznam reklamací (UWF101)** se zobrazí potvrzení „Vykonatelná aktivita "Předat jinému editorovi" úspěšně provedena.“

V případě, že území reklamace je obec, která se skládá z MOMC a zároveň je v reklamaci uvedena MOMC, ke které reklamace patří, zobrazí se v seznamu dostupných OVM také ty OVM, které mají evidovanou územní působnost pro MOMC, která je uvedena v údajích reklamace.



V případě, že území reklamace je obec, která se skládá z MOMC a zároveň není v reklamaci uvedena MOMC, ke které reklamace patří, zobrazí se v seznamu dostupných OVM všechny OVM, které mají evidovanou územní působnost na některou z MOMC, patřící do obce, která je územím reklamace.

## 4.23. Vyřizování skupiny reklamací

ID	Řešitel	Typ	Vloženo do ISÚI	Stav	Poznámka řešitele	Skupina reklamací	Akce
1463237		Oprava ulice	14.06.2023 11:14:12	Vložená	Budyšínská, Česká Lípa - reklamace, oprava ulice	1463211	Akce
1463236		Oprava ulice	14.06.2023 11:14:09	Vložená	Buckova, Česká Lípa - reklamace, oprava ulice	1463211	Akce
1463234		Oprava adresy	14.06.2023 11:14:05	Vložená	č.ev. 40, Dubice, Česká Lípa - reklamace, oprava adresy	1463211	Akce
1463233		Oprava stavebního objektu	14.06.2023 11:14:02	Vložená	Dubice č.ev. 43, Česká Lípa - reklamace, oprava stavebního objektu	1463211	Akce
1463212		Doplnění ulice	14.06.2023 11:13:57	Vložená	testovacíUlice, Česká Lípa - reklamace, doplnění ulice	1463211	Akce
1463211		Doplnění ulice	14.06.2023 11:13:53	Vložená	testUlice, Česká Lípa - reklamace, doplnění ulice	1463211	Akce
1463139	editor_test	Oprava ulice	09.06.2023 15:29:15	Vložená	U Pískovny, Česká Lípa - reklamace, oprava ulice	1463135	Akce
1463138	editor_test	Oprava adresy	09.06.2023 15:29:15	Vložená	U Pískovny 2, Dubice, Česká Lípa - reklamace, oprava adresy	1463135	Vytvořit z reklamace NZ rozpracovaný Zamítnout reklamaci Vrátit reklamaci
1463137	editor_test	Oprava stavebního objektu	09.06.2023 15:29:13	Vložená	Dubice č.p. 2, Česká Lípa - reklamace, oprava stavebního objektu	1463135	Akce
1463136	editor_test	Doplnění ulice	09.06.2023 15:29:12	Vložená	novaUlice, Česká Lípa - reklamace, doplnění ulice	1463135	Akce
1463135	editor_test	Doplnění ulice	09.06.2023 15:29:12	Vložená	novaUlice2, Česká Lípa - reklamace, doplnění ulice	1463135	Akce
1463093		Doplnění ulice	01.06.2023 10:02:34	Vložená	TestovacíUlice, Česká Lípa - reklamace, doplnění ulice		Akce

Pokud se jedná o vícenásobnou reklamaci (zasláno více prvků v jedné reklamaci) nebo pokud k původně vybrané reklamaci s jediným prvkem byly vybrány reklamace stejného typu, ve stejném stavu, přiřazené danému řešiteli a vyhovující podmínkám pro požadovanou akci, jsou nadále **skupinou reklamací**. Tato skupina reklamací je řešena v rámci 1 NZ a i operace související se stavem vyřízení reklamace se týkají celé skupiny.

Potvrzení operace							Vytvořit NZ z reklamace	Zavít
<input checked="" type="checkbox"/>	ID	Typ	Vloženo do ISÚI	Poznámka řešitele	Skupina			
<input checked="" type="checkbox"/>	1463139	OUL	09.06.2023 15:29:15	editor_test	1463135			
<input checked="" type="checkbox"/>	1463138	OAD	09.06.2023 15:29:15	editor_test	1463135			
<input checked="" type="checkbox"/>	1463137	OSO	09.06.2023 15:29:13	editor_test	1463135			
<input checked="" type="checkbox"/>	1463136	DUL	09.06.2023 15:29:12	editor_test	1463135			
<input checked="" type="checkbox"/>	1463135	DUL	09.06.2023 15:29:12	editor_test	1463135			

Při volbě „Vytvořit NZ z reklamace“ je vytvořen nový NZ ze všech reklamací, u kterých je zaškrtnutý checkbox. Analogicky pak při vyvolání akce „Vytvořit z reklamace NZ rozpracovaný“ z detailu reklamace je chování stejné jako u vyvolání z přehledu reklamací.

### Návrh změny (NZ)

ID NZ: 0100000

Název NZ: Hromadné zpracování reklamací

Typ NZ: Konstrukční

Počet podkladů: 0

Platnost od:

Řešitel: editor\_test

Stav NZ: Rozpracovaný NZ

Zdrojová reklamace: 1463135

Zavřít

Detail hlavičky NZ

Podklady NZ

Zkontrolovat NZ

Výsledky kontrol

Historie NZ

Vytisknout NZ

Odstranit kolize

Akce NZ

#### Položky NZ

Založení prvku

Změna prvku

Zrušení prvku

Import prvků ze souboru

Hromadné operace

Doplnit NZ

Odstranit označené položky

<input type="checkbox"/>	Typ prvku	Kód prvku	Typ operace	Popis položky	Kontroly	Akce s položkou
<input type="checkbox"/>	Adresní místo	23452846	Změna prvku	Prskalova 2		<a href="#">Q</a> <a href="#">x</a> <a href="#">e</a>
<input type="checkbox"/>	Stavební objekt	23082526	Změna prvku	č.p. 2,		<a href="#">Q</a> <a href="#">x</a> <a href="#">e</a>
<input type="checkbox"/>	Ulice	2576724	Založení prvku	novaUlice, Česká Lípa		<a href="#">Q</a> <a href="#">x</a>
<input type="checkbox"/>	Ulice	2576708	Založení prvku	novaUlice2, Česká Lípa		<a href="#">Q</a> <a href="#">x</a>
<input type="checkbox"/>	Ulice	67695	Změna prvku	Prskalova, Česká Lípa		<a href="#">Q</a> <a href="#">x</a>

Celkem záznamů: 5

### Zamítnutí skupiny reklamací

#### Potvrzení operace ✕

Vybraná reklamace je součástí skupiny reklamací, jejím zamítnutím budou zamítnuty všechny reklamace z této skupiny:

ID	Typ	Datum	Poznámka řešitele	Skupina
1463135	DUL	09.06.2023 15:29:12	novaUlice2, Česká Lípa - reklamace, doplnění ulice	1463135
1463136	DUL	09.06.2023 15:29:12	novaUlice, Česká Lípa - reklamace, doplnění ulice	1463135
1463137	OSO	09.06.2023 15:29:13	Dubice č.p. 2, Česká Lípa - reklamace, oprava stavebního objektu	1463135
1463138	OAD	09.06.2023 15:29:15	U Pískovny 2, Dubice, Česká Lípa - reklamace, oprava adresy	1463135
1463139	OUL	09.06.2023 15:29:15	U Pískovny, Česká Lípa - reklamace, oprava ulice	1463135

Celkem záznamů: 5

Důvod zamítnutí:

Test zamítnutí reklamace.

Zamítnout
Zrušit zamítnutí

Upravené okno **Potvrzení operace** při akci „Zamítnout reklamaci“ pro reklamaci ze skupiny reklamací. Do vrchní části okna, nad Důvod zamítnutí je doplněno hlášení „Vybraná reklamace je součástí skupiny reklamací, jejím zamítnutím budou zamítnuty všechny reklamace z této skupiny:“ a seznam maximálně pěti dalších reklamací z této skupiny reklamací. Pokud skupina obsahuje více než pět reklamací, pak pod poslední zobrazenou reklamací je uveden celkový počet reklamací.

## 4.24. Editace hranic a definičních bodů prostřednictvím Microstation

Tato kapitola popisuje funkcionalitu používanou pouze editorem ČÚZK. Grafický editor Microstation je použit pro editaci hranic městských částí/městských obvodů a definičních bodů všech územních prvků ve správě ČÚZK. Následující příklad popisuje úvodní vytvoření hranic městských částí/městských obvodů pro statutární město, u něhož hranice městských částí/městských obvodů dosud nebyly definovány.

- Vytvořte evidenční NZ.
- Do tohoto NZ vložte změnovou položku obce. Dále do NZ vložte změnové položky pro všechny městské části, jejichž hranice chceme editovat.

**Návrh změny (NZ)**

ID NZ: 1332017  
 Platnost od: editor\_1  
 Název NZ: Hranice městských částí  
 Řešitel: Rozpracovaný NZ  
 Typ NZ: Konstitutivní  
 Stav NZ:  
 Počet podkladů: 0

Zavřít

Detail hlavičky NZ Podklady NZ

Zkontrolovat NZ Výsledky kontrol

Historie NZ Vytisknout NZ

Odstranit kolize Akce NZ ▾

**Položky NZ**

Založení prvku ▾
Změna prvku ▾
Zrušení prvku ▾

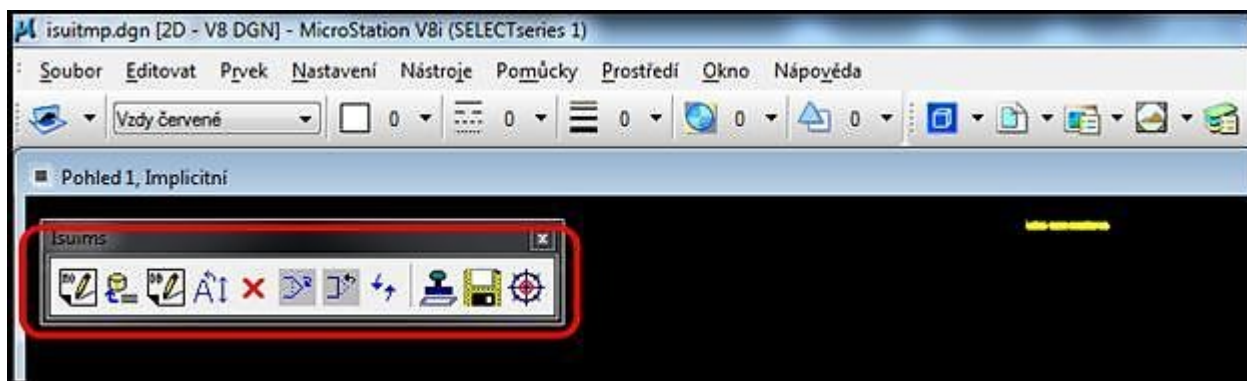
Hromadné operace ▾
Doplnit NZ
Lokalizační údaje
Odstranit označené položky

<input type="checkbox"/>	Typ prvku	Kód prvku	Typ operace	Popis položky	Kontroly	Akce s položkou
<input type="checkbox"/>	MOMC	502316	Změna prvku	Ústí nad Labem-Střekov (Ústí nad Labem)		🔍 ✖
<input type="checkbox"/>	MOMC	501298	Změna prvku	Ústí nad Labem-Severní Terasa (Ústí nad Labem)		🔍 ✖
<input type="checkbox"/>	MOMC	502081	Změna prvku	Ústí nad Labem-Neštěmice (Ústí nad Labem)		🔍 ✖
<input type="checkbox"/>	MOMC	567892	Změna prvku	Ústí nad Labem-město (Ústí nad Labem)		🔍 ✖
<input type="checkbox"/>	Obec	554804	Změna prvku	Ústí nad Labem (Ústí nad Labem)		🔍 ✖

Stránka 1 z 1

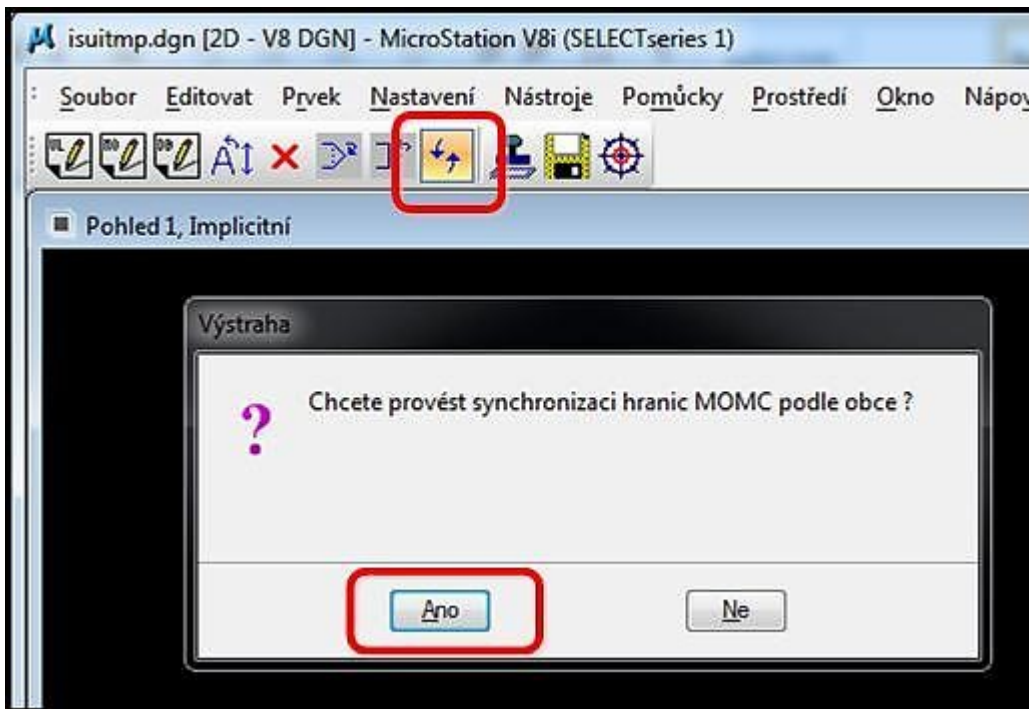
Celkem záznamů: 5

- Stiskněte tlačítko Lokalizační údaje. Nastartuje se editační program Microstation 8.i.
- Při výběru editovaných prvků a akcí s nimi používejte tlačítka toolbaru *Isums*.



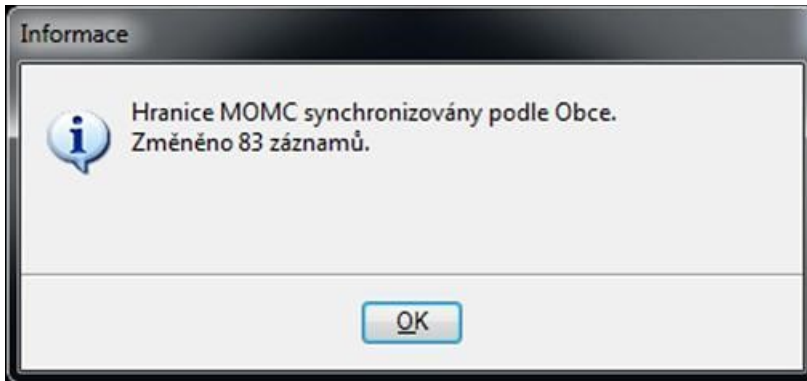
- V případě, že vytváříme hranice městských částí v obci, pro které ještě nebyly definovány, provedeme následující kroky:

- a. použijeme tlačítko Synchronizovat hranice MOMC podle obce a příkaz potvrdíme.

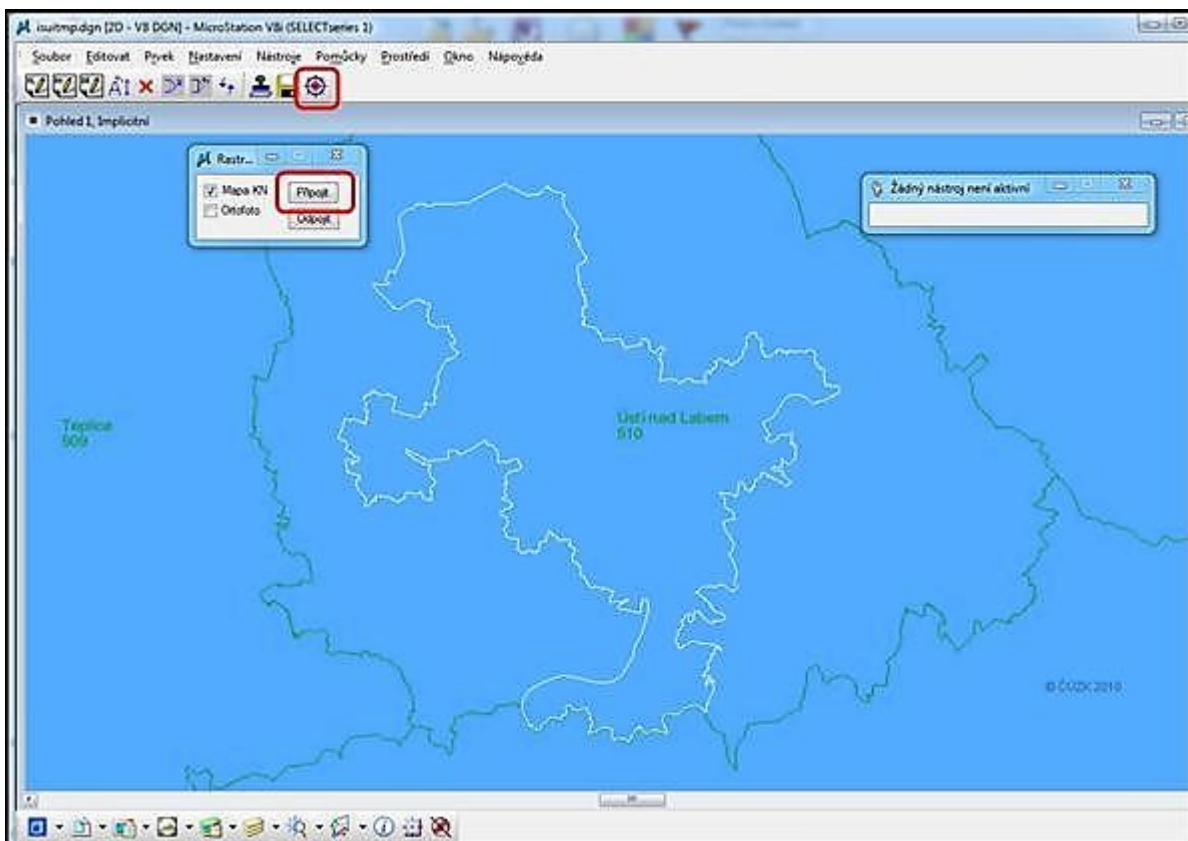


Tato funkce vytvoří hranici městských částí/městských obvodů v místech, kde kopíruje hranici obce.

Program potvrdí vytvořený počet segmentů hranice vložených do návrhu změny.

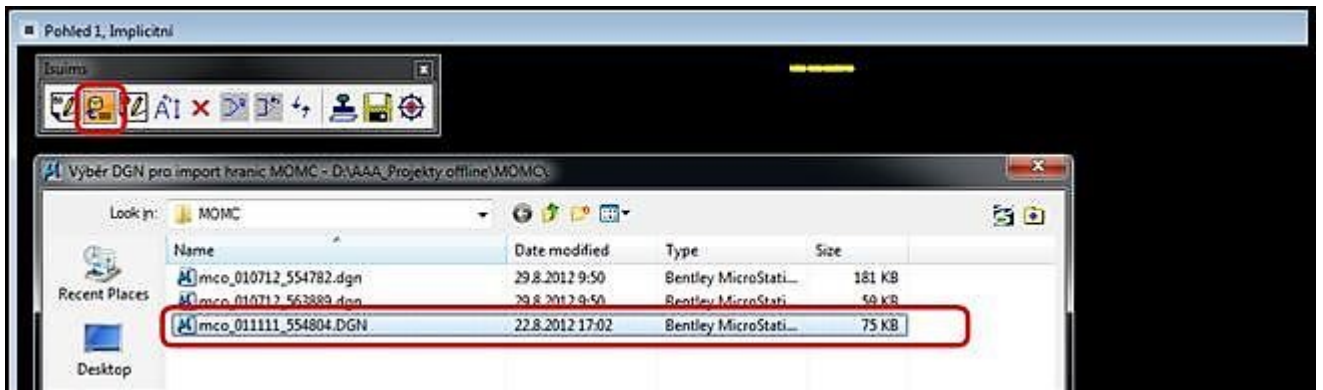


- b. V mapě se přesuneme do míst umístění vložených hranic a nastavíme vhodné měřítko. Pro snazší orientaci je možné nastavit zobrazení podkladu z rastrové mapy.

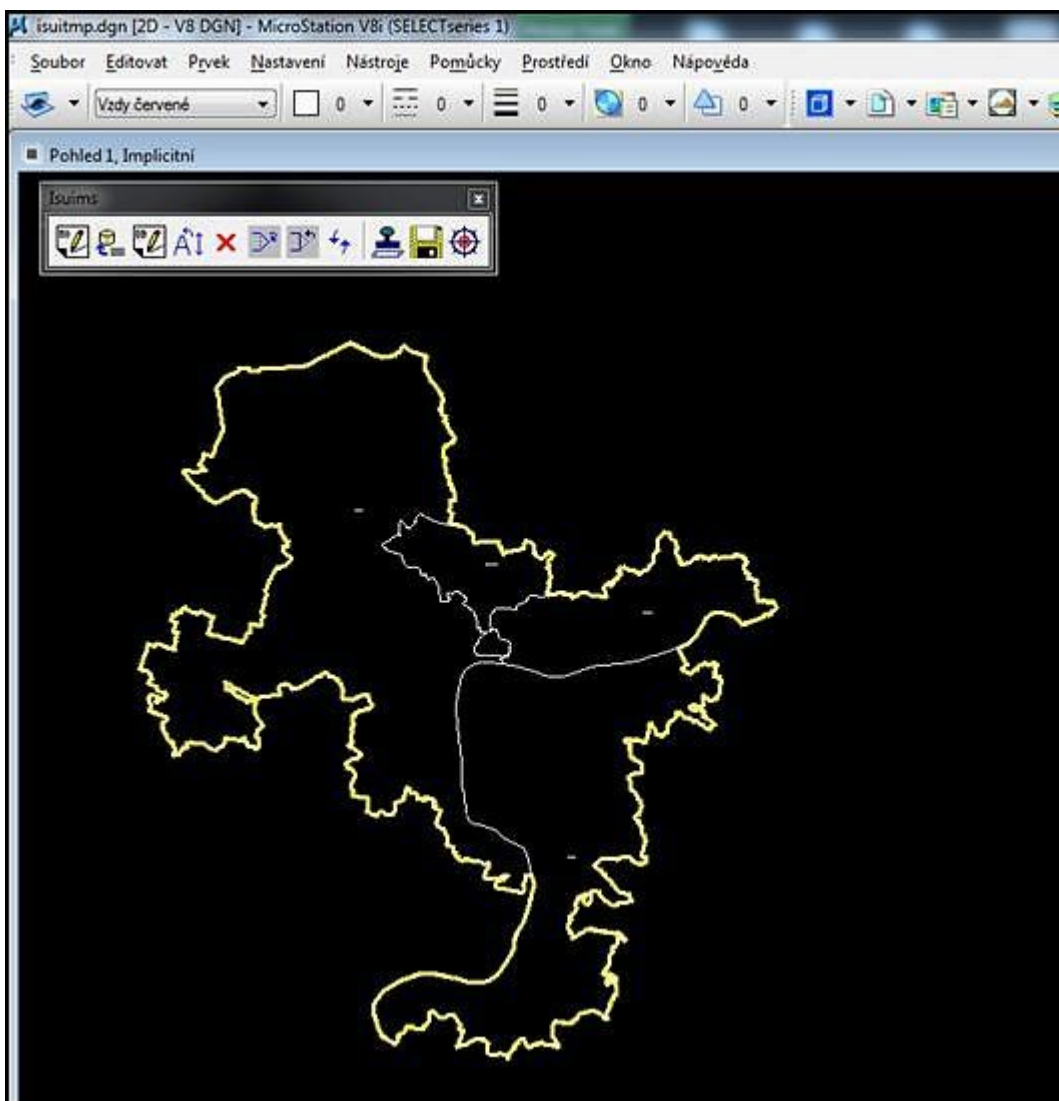


V případě nevhodné barevnosti podkladové mapy nastavíme v rastr manageru jinou barvu, případně průhlednost rastrové vrstvy.

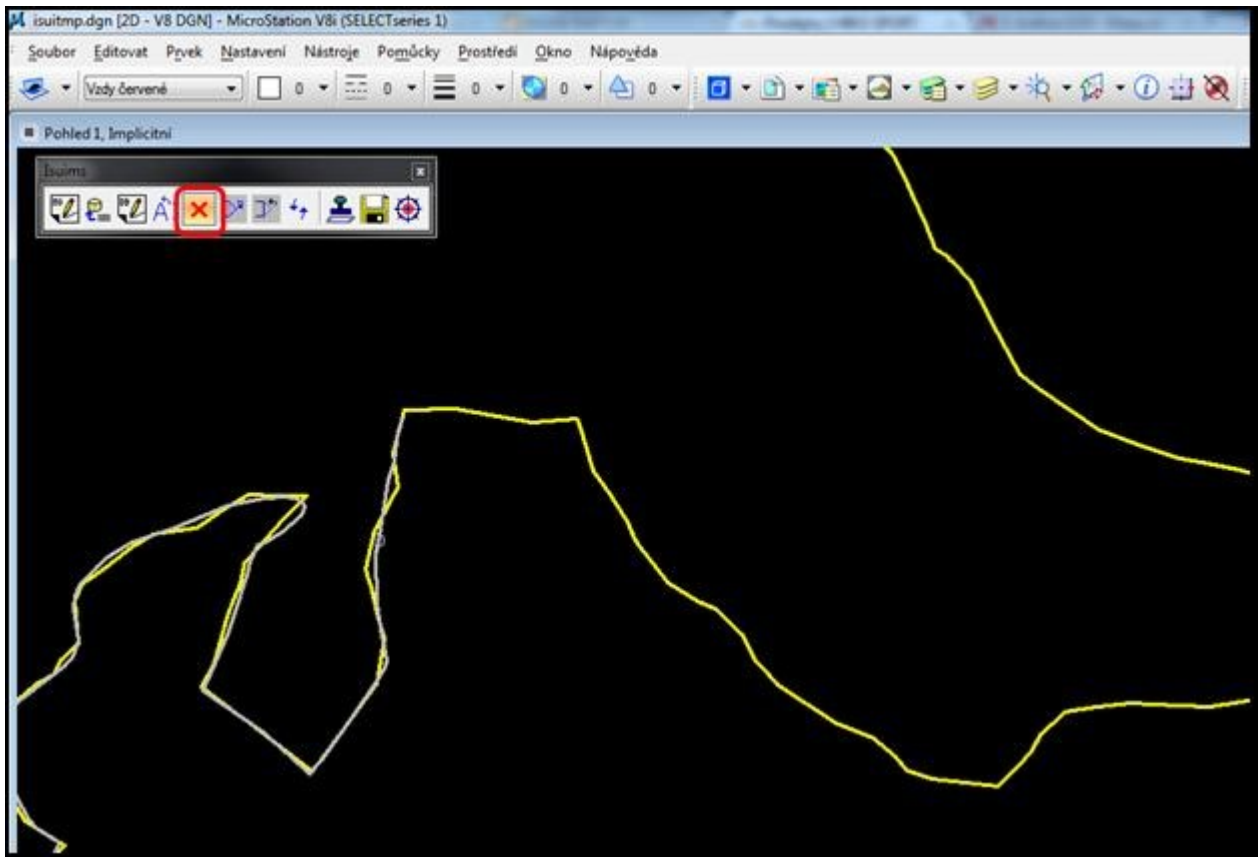
c. Tlačítkem **Import** MOMC načteme soubor DGN s hranicemi MOMC



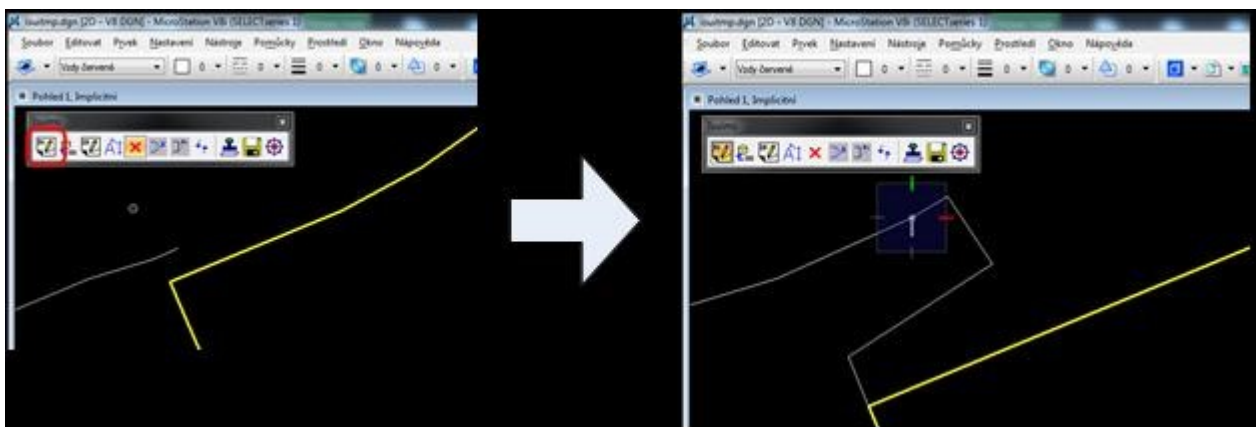
Hranice se promítnou do vygenerovaných obvodových hranic MOMC:



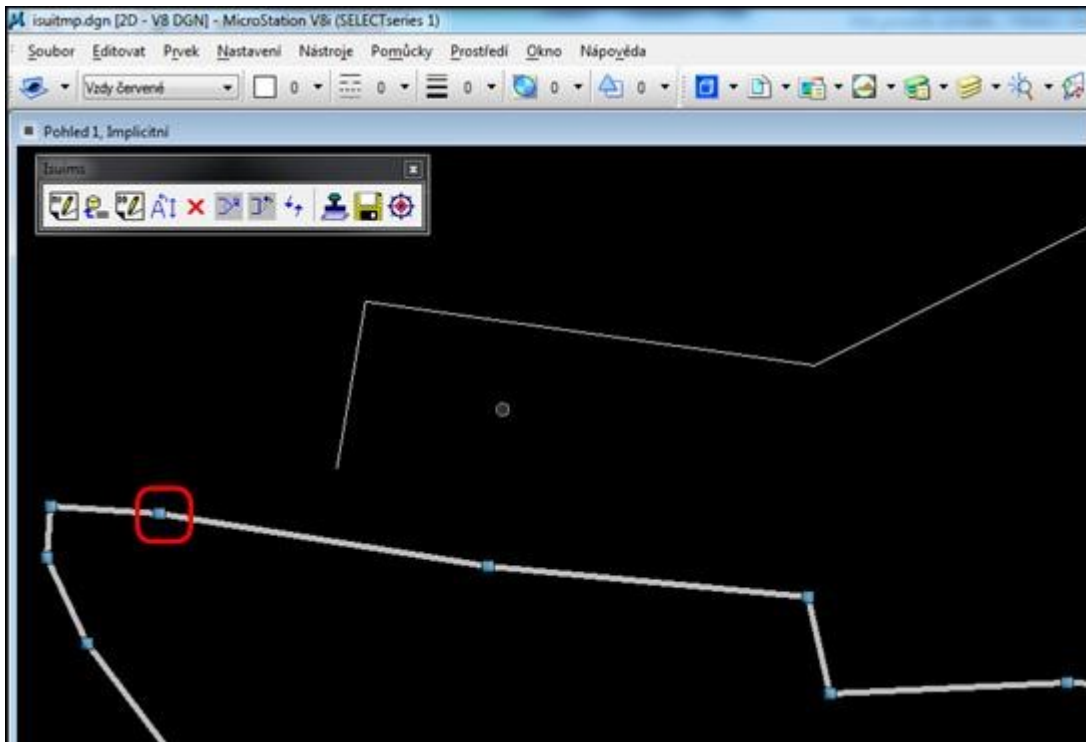
- Tlačítkem **Rušení** prvků smažeme segmenty načtených hranic MOMC, které překrývají segmenty vygenerované podle hranic obce



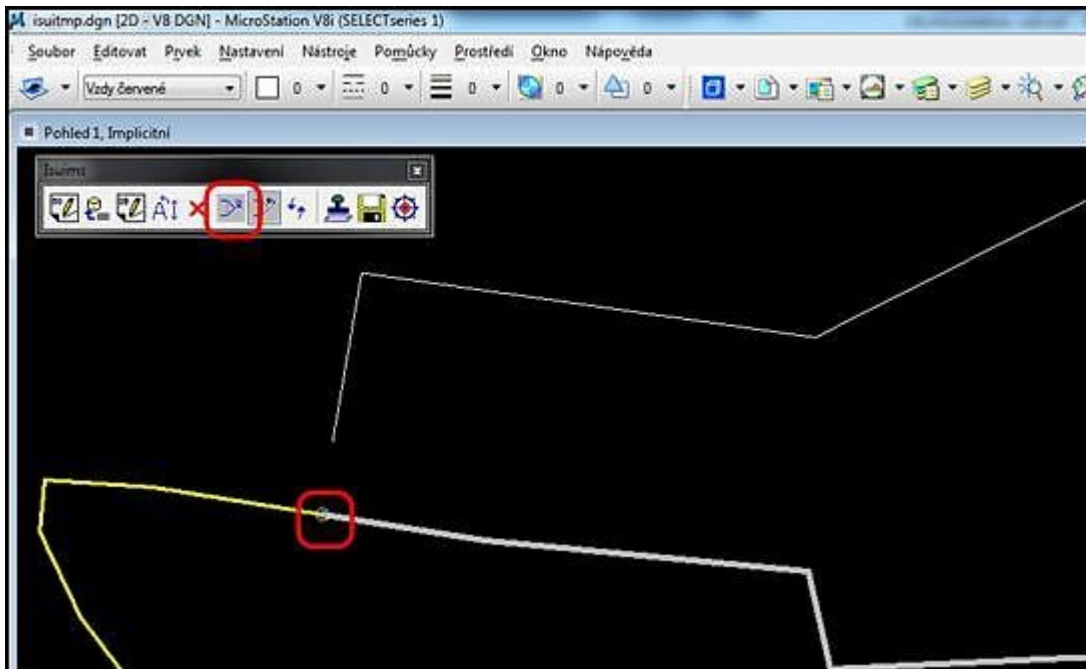
- a. Tlačítkem Kreslení hranic MOMC se přepneme do režimu kreslení hranic a segmenty vnitřních hranic napojíme na vnější vygenerované segmenty MOMC



Při napojování na obvodovou hranici obce je potřeba vytvořený segment hranice napojit na koncový bod obvodového segmentu.



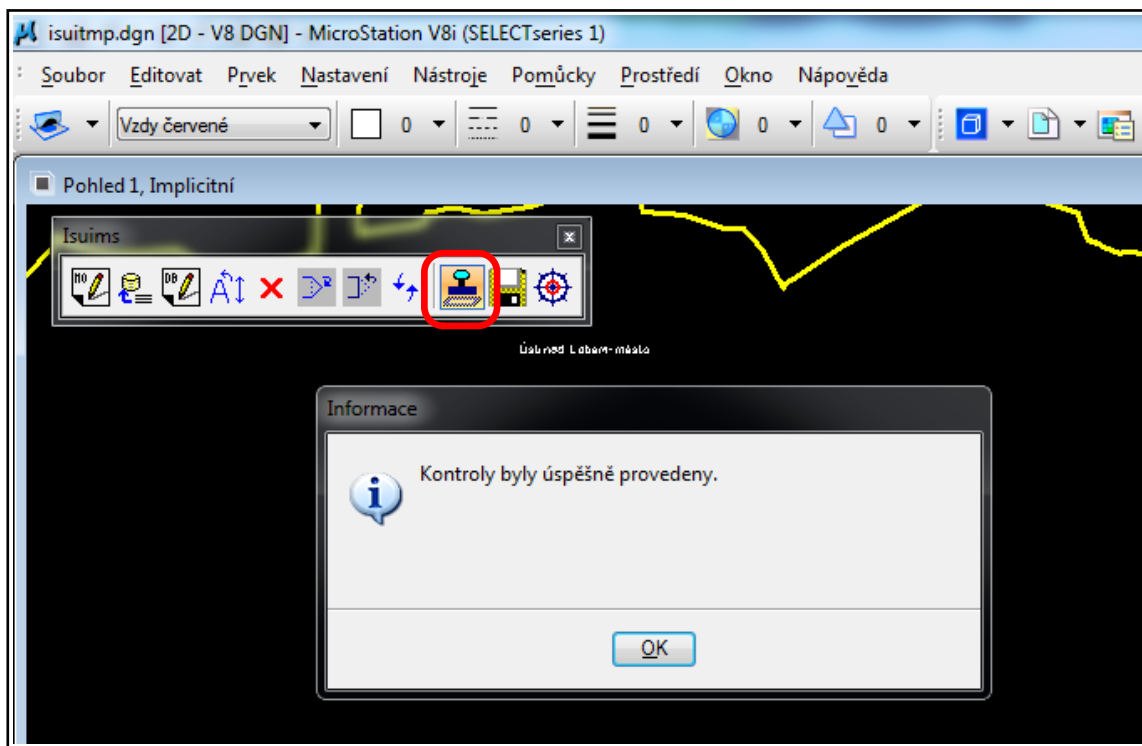
Je též možné existující segment obvodové hranice rozdělit tlačítkem Vložení bodu do hranice obce.



- V případě, že měníme průběh hranic městských částí/městských obvodů, které již hranice mají definovány, tak pouze zrušíme segmenty, jejichž průběh chceme měnit a vytvoříme segmenty nové.



- Po dokončení kresby hranic zakreslíme definiční body jejich výběrem ze seznamu definičních bodů a umístěním do mapy.
- Nakonec provedeme kontrolu tlačítkem Kontrola návrhu změny.



V případě, že kontroly neprojdou, opravíme nalezené chyby. Nejčastěji jde o opomenuté volné konce vnitřních hranic, opomenuté segmenty vymazávaných obvodových hranic, křížení vnitřních segmentů s vnějšími, neumístěné definiční body, nebo existence více než jednoho definičního bodu v rámci jednoho polygonu MOMC.

Součástí této operace je i uložení vytvořených hranic a definičních bodů do NZ. V tomto okamžiku je možné zavřít okno aplikace.

- Dále již pokračujeme standardním zpracováním NZ v ISÚI (Doplnění NZ, Zkontrolovat NZ, atd...).

## 4.25. Schvalování NZ se změnami definičních čar ulic přijatého ze ZABAGED

Definiční čáry ulic jsou na návrh obcí zapisovány do systému ZABAGED a odtud posílány webovou službou do ISÚI. Návrh změny je v ISÚI po příjmu požadavku vytvořen, automaticky zkontrolován a předán ke schválení uživatelům agentury ČÚZK.

- Přihlaste se do ISÚI jako Schvalovatel ČÚZK.
- Vyberte NZ zaslaný webovou službou s názvem začínajícím na Změna DCU a převezměte si ho.

Seznam návrhů změn (NZ) <span style="float: right;">Zavřít</span>					
Zobrazit					
<a href="#">Moje</a> <a href="#">Nepřifažené</a> <a href="#">Všechny</a>					
ID NZ ^	Řešitel ↕	Stav ↕	Název ↕	Původ ↕	Akce
1331999	schvalovatel_1	NZ ke schválení	19672	Zadán editorem	Akce ▾
1331976	schvalovatel_1	Schválený NZ	smoke konst.	Zadán editorem	Akce ▾
1331956	schvalovatel_1	Schválený NZ	smoke evid	Zadán editorem	Akce ▾
1331931		NZ ke schválení	Změna DCU pro obec : 531057	Webservice	Akce ▾
1331924		NZ ke schválení	Změna DCU pro obec : 582786	Webservice	Akce ▾
1331902	schvalovatel_1	NZ ke schválení	Změna DCU pro obec : 582786	Webservice	Akce ▾
1331901		NZ ke schválení	Změna DCU pro obec : 544256	Webservice	Akce ▾
1331900	schvalovatel_1	NZ ke schválení	Změna DCU pro obec : 554782	Webservice	Akce ▾
1331899	schvalovatel_1	NZ ke schválení	Změna DCU pro obec : 544256	Webservice	Akce ▾
1331898	schvalovatel_1	NZ ke schválení	Změna DCU pro obec : 582786	Webservice	Akce ▾
1331897	schvalovatel_1	NZ ke schválení	Změna DCU pro obec : 544256	Webservice	Akce ▾

- Zobrazte detail NZ a klikněte na tlačítko Lokalizační údaje

**Návrh změny (NZ)**

ID NZ: 1331931  
 Název NZ: Změna DCU pro obec : 531057  
 Typ NZ: Konstitutivní  
 Počet podkladů: 1

Platnost od: schvalovatel\_1  
 Řešitel: schvalovatel\_1  
 Stav NZ: NZ ke schválení

Zavřít

Detail hlavičky NZ Podklady NZ  
 Zkontrolovat NZ Výsledky kontrol  
 Historie NZ Vytisknout NZ  
 Akce NZ ▾

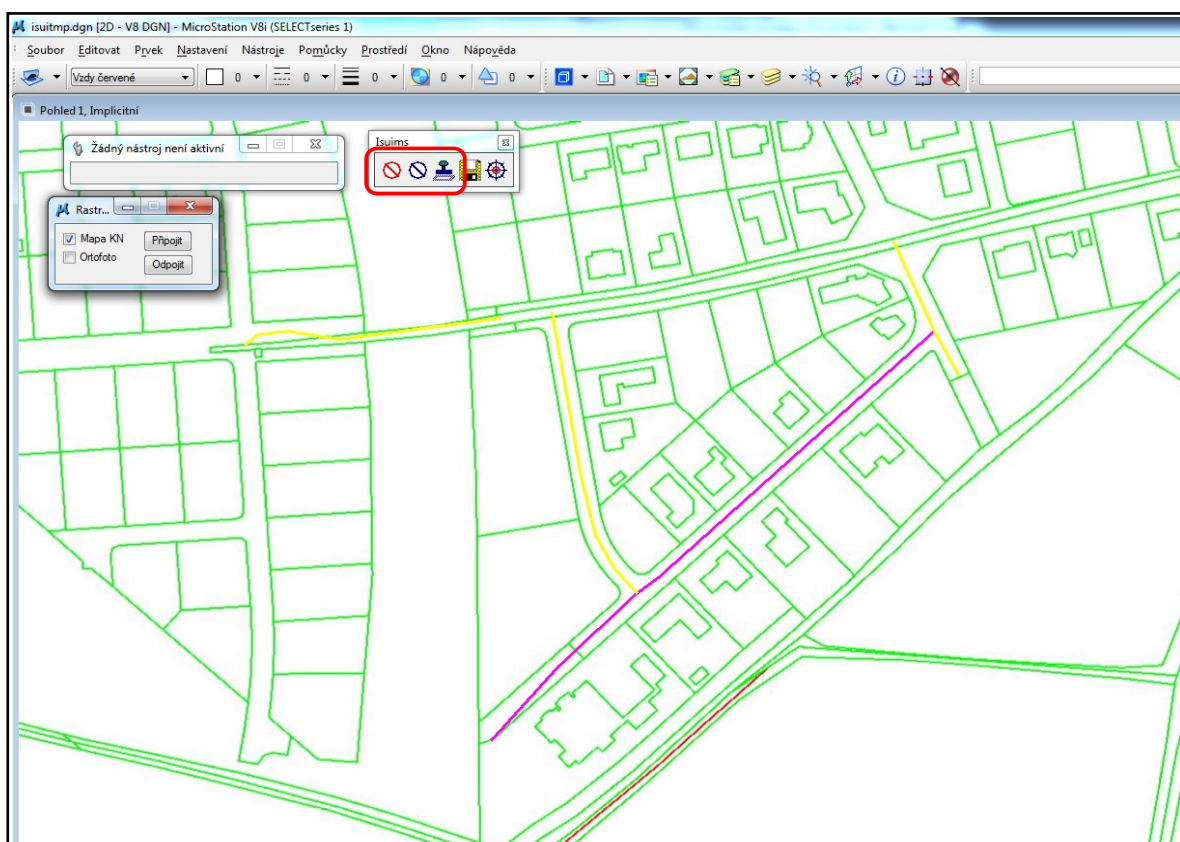
**Položky NZ**

Lokalizační údaje

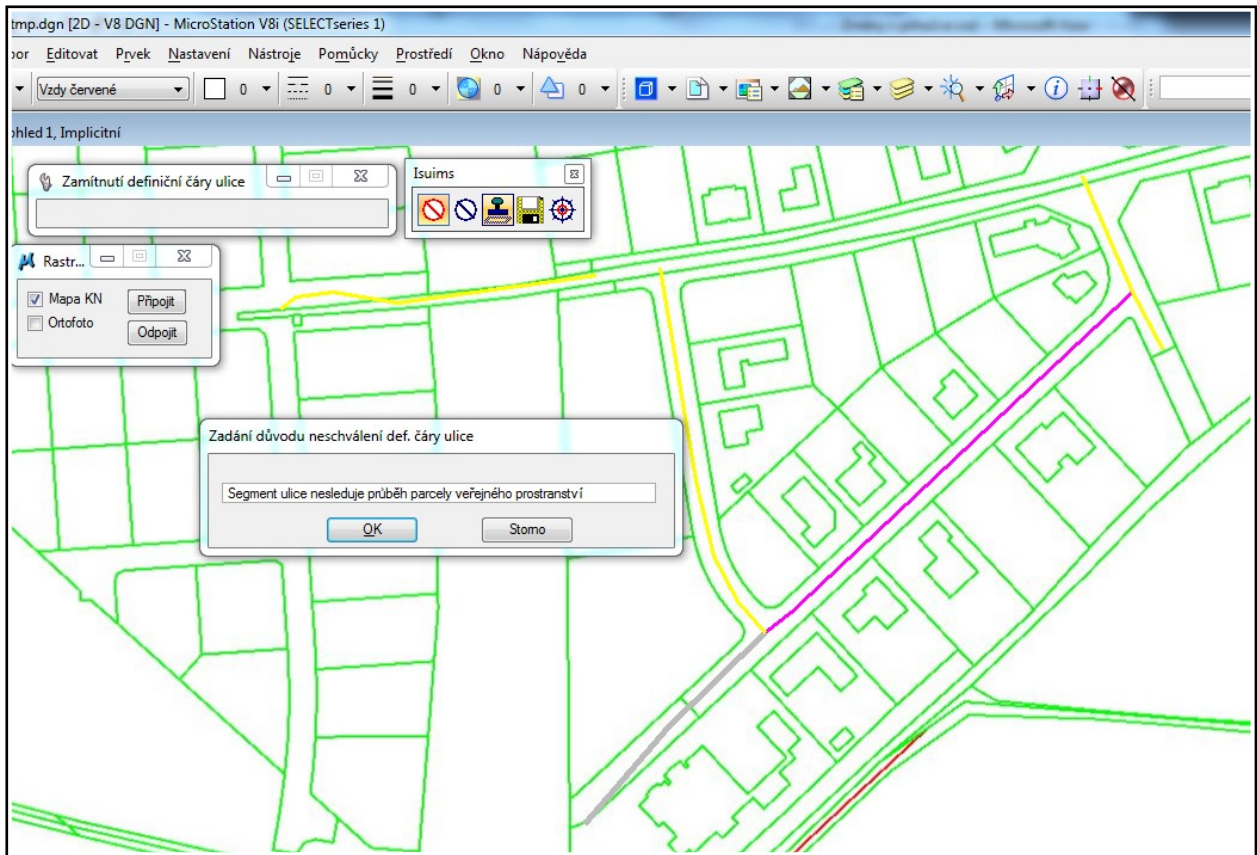
Typ prvku	Kód prvku	Typ operace	Popis položky	Kontroly	Akce s položkou
Ulice	6815	Změna prvku	Bezručova, Beroun	Varování	🔍

Stránka 1 z 1 Celkem záznamů: 1

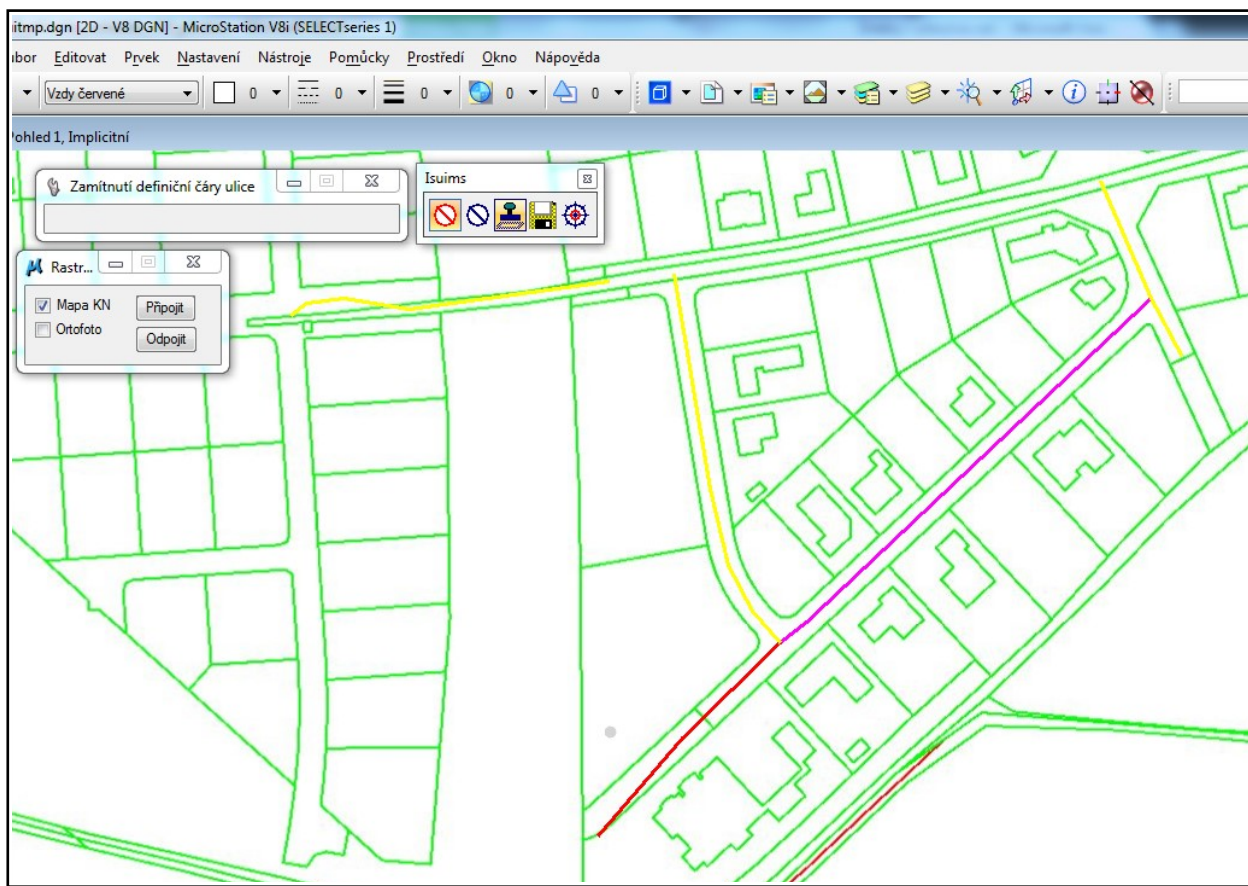
- Nastartuje se editační program Microstation 8.i ve kterém se zobrazí navrhované segmenty ulic



- Na liště nástroje Isuims se zobrazí tlačítka pro zamítnutí segmentu ulice, zrušení zamítnutí segmentu a kontrolu grafiky NZ. V NZ se zobrazuje navržený průběh segmentů ulic (fialově) a žlutě stávající průběh ulic, které nejsou měněny.
- Chce-li Schvalovatel zamítnout některý ze segmentů pak klikne na tlačítko Zamítnutí definiční čáry ulice, vybere segment, který chce zamítnout a vyplní pole pro uvedení důvodu zamítnutí a potvrdí zadání



- Zamítnutý úsek je zobrazen červeně



- Zamítnutí segmentu lze odznačit pomocí tlačítka Zrušit zamítnutí definiční čáry ulice.
- V případě, že návrh obsahuje zamítnuté úseky, Schvalovatel zvolí tlačítko Kontrola návrhu změny, pro potvrzení všech zamítnutých segmentů, následně ukončí program Microstation a standardním způsobem zamítne NZ. Kdyby se ho pokusil schválit, neprojde kontrola na chybu NZ0101 Nebyla provedena kontrola grafiky.
- V případě, že návrh je v pořádku klikne Schvalovatel na tlačítko Kontrola návrhu změny a po potvrzení úspěšných kontrol ukončí program Microstation. Poté v prostředí aplikace ISÚI schválí Návrh změny.

## 4.26. Zpracování NZ Volební okrsky

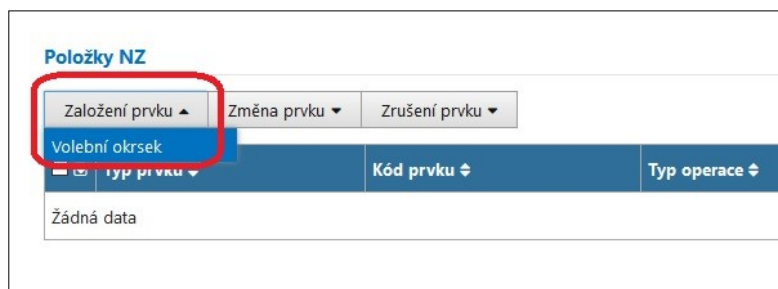
### 4.26.1. Vytvoření NZ

Založení NZ Volební okrsky a práce s návrhem změny je obdobná jako u návrhů změn jiných typů, viz kapitola [Nový návrh změny](#). Následující popis se soustředí především na odlišnosti ve funkčnosti a na nové formuláře.

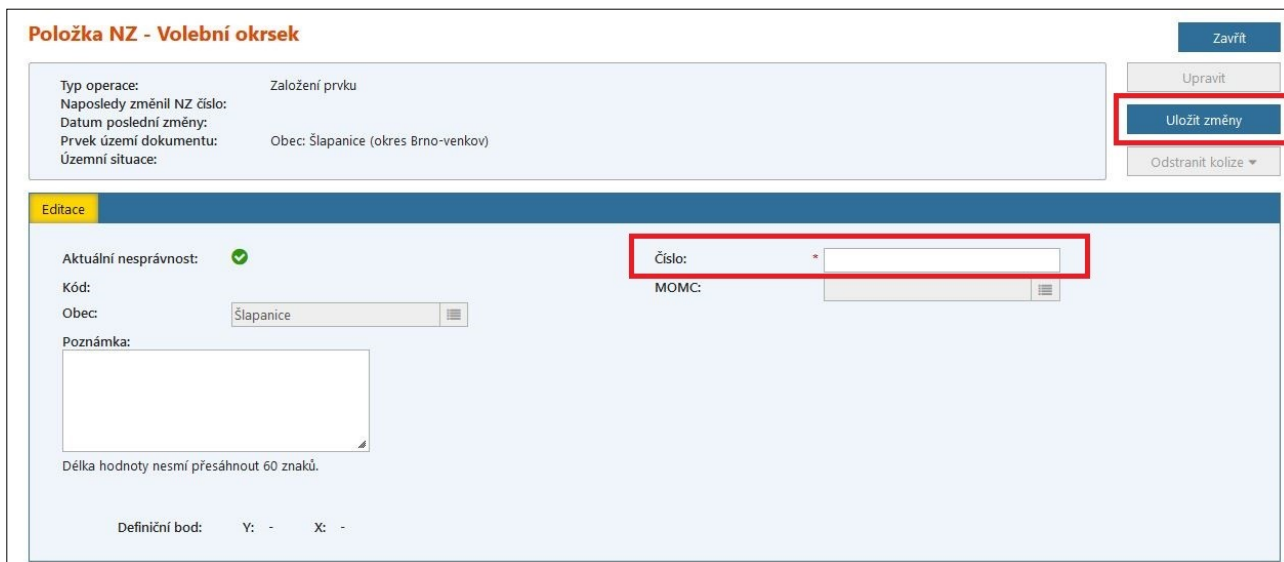
#### 4.26.2. Vytvoření VO

Do návrhu změny vložte prvek Volební okrsek následujícím postupem:

- Klikněte na **Založení prvku**, v nabídce zvolte **Volební okrsek** (obrazovka UNZ110).



- Vyplňte **Číslo volební okrsku**. Je třeba vzít v úvahu, že čísla volebních okrsků musí tvořit souvislou číselnou řadu, jinak neprojdou kontrolami NZ.



- Uložte tlačítkem **Uložit změny**.
- Tlačítkem **Zavřít** se vrátíte do formuláře návrhu změny (obrazovka UNZ110).

#### 4.26.3. Editace VO v grafickém editoru Marushka

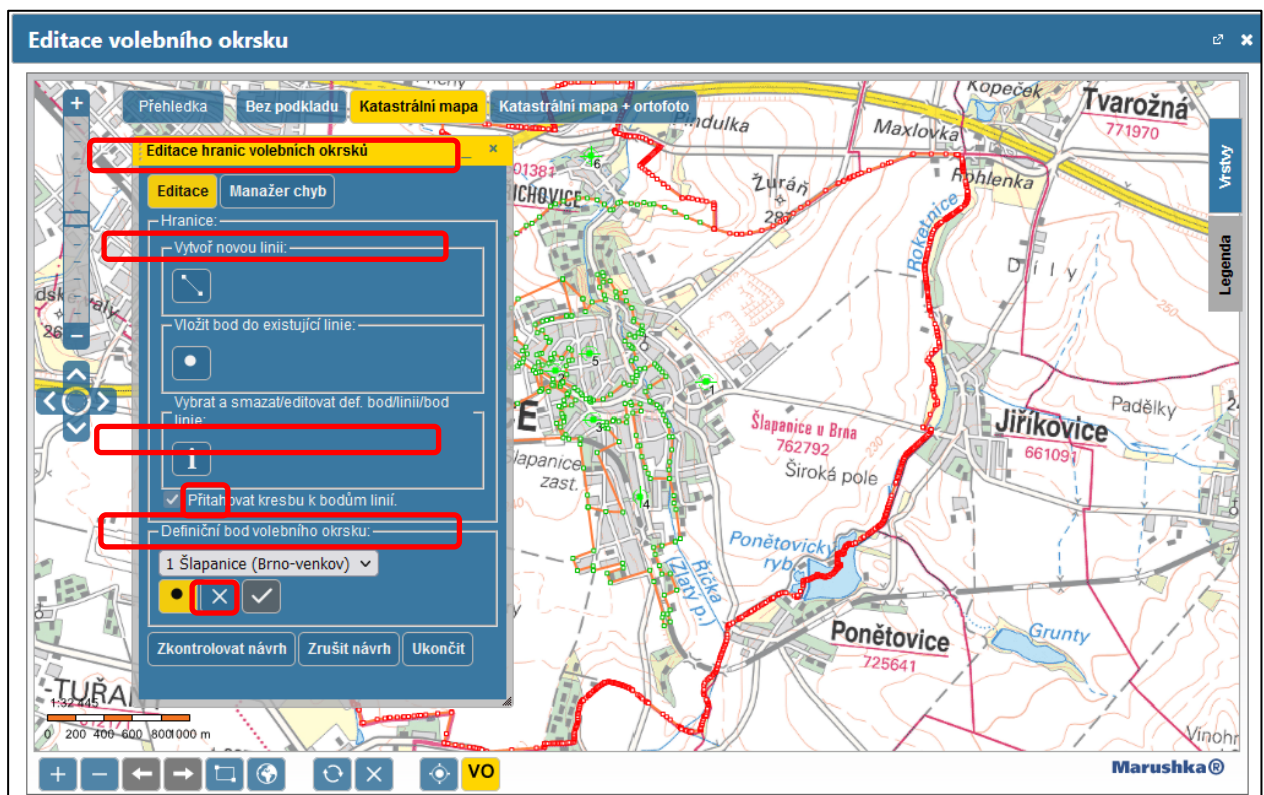
U prvku Volební okrsek je nutné při jeho vzniku zadat definiční bod a hranice. V případě změny tohoto prvku je možné změnit polohu definičního bodu a editovat hranice volebního okrsku.

- Klikněte na tlačítko **Lokalizační údaje** pro editaci definičního bodu a hranic volebního okrsku (obrazovka UNZ110). V okně prohlížeče se zobrazí výřez z mapy.

Položky NZ						
Založení prvku ▾	Změna prvku ▾	Zrušení prvku ▾	Doplnit NZ	Generování hranic VO	Lokalizační údaje	Odstranit označené položky
<input checked="" type="checkbox"/> Typ prvku ↕	Kód prvku ↕	Typ operace ↕	Popis položky	Kontroly	Akce s položkou	
<input type="checkbox"/> Volební okrsek	2397	Změna prvku	1 Šlapanice (Brno-venkov)			

Stránka 1 z 1 Celkem záznamů: 1

- V Grafickém editoru pro editaci grafických údajů volebních okrsků se nachází panel pro práci s grafikou. Chcete-li zadat definiční bod nebo nakreslit hranice volebního okrsku, je nutné použít patřičné tlačítko a grafický údaj zanést do mapy. Po zakreslení údajů je potřeba editaci potvrdit tlačítkem „Fajfka“.

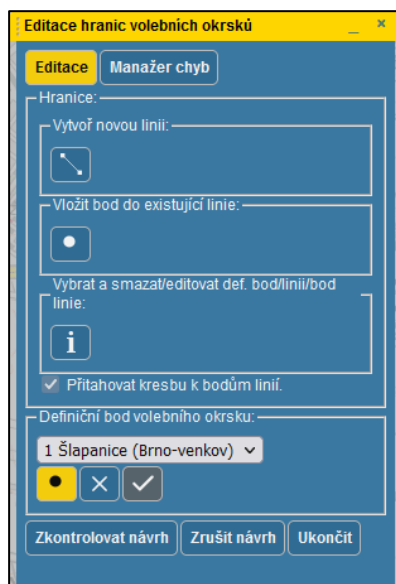


#### 4.26.4. Kontrola VO v grafickém editoru Marushka

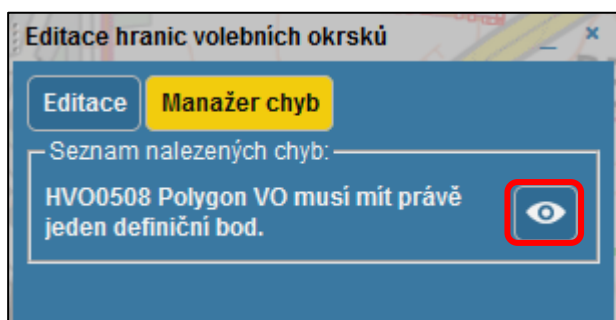
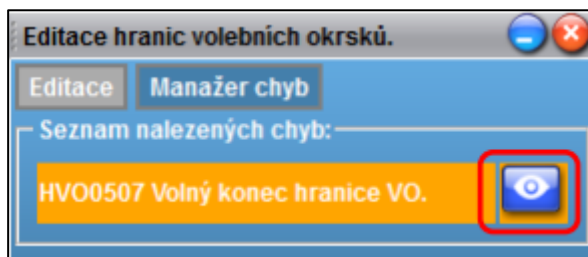
- Po ukončení editace v grafickém návrhu je nutné ověřit, zda jsou provedené změny validní. Klikněte na tlačítko `Zkontrolovat návrh`.

**Poznámka:**

Tlačítkem `Zrušit návrh` dojde ke zrušení veškerých změn, které byly zakresleny. Tlačítkem `Ukončit` dojde k zavření okna „Editace volebního okrsku“ a k návratu do detailu NZ. Zakreslené a uložené změny zůstanou zachovány.

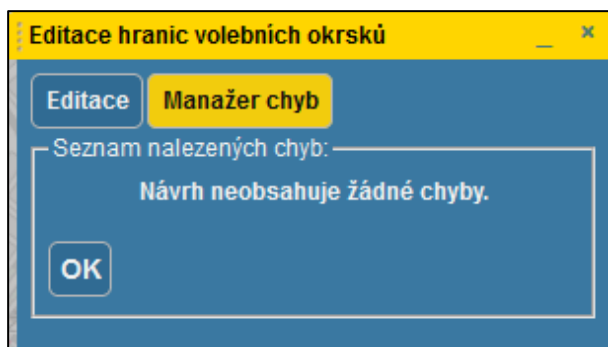


- V okně „Editace hranic volebních okrsků“ dojde k přepnutí na záložku `Manažer chyb`.
  - V případě, že grafická část NZ obsahuje chyby, dojde k jejich výpisu. Chyby je potřeba před odesláním ke schválení vyřešit. Příslušnou chybu si zobrazíte kliknutím na ikonu oka.





- b. V případě, že je grafická část NZ v pořádku, dojde ke grafickému vyšrafování VO a k zobrazení textu „Návrh neobsahuje žádné chyby“.



- Grafický editor lze ukončit kliknutím na tlačítko **OK** nebo **Ukončit**.

#### 4.26.5. Předání NZ ČÚZK

Rozpracovaný návrh změny lze ze Seznamu návrhů změn (obrazovka UWF100) předat k dopracování uživatelům ČÚZK. Lze to udělat akcí **Předat NZ ČÚZK**.

**Seznam návrhů změn (NZ)** Zavřít

Založit NZ VO

Zobrazit  
 • Moje • Nepřřazené • **Všechny**

ID NZ ^	Řešitel ⇅	Stav ⇅	Název ⇅	Původ ⇅	Akce
1332022	tst_starosta_slapanice	Rozpracovaný NZ	Testovací	Zadán editorem	Akce ▾
1327400	tst_starosta_slapanice	Rozpracovaný NZ	OK test	Zadán editorem	Akce ▾

Stránka 1 z 1

**Akce ▾**

- Předat NZ ke schválení
- Zrušit NZ
- Vrátit NZ
- Předat NZ ČÚZK**

Tím se NZ přesune z působnosti role Starosta do působnosti Editora ČÚZK.

Následující kroky proto může učinit pouze uživatel ČÚZK z agendy VO v roli Editor.

#### 4.26.6. Editace ČÚZK v Microstation

Editace hranic a definičních bodů VO je též umožněna v prostředí MicroStation. Editace je dostupná pouze interním uživatelům v agendě Volební okrsky a OVM ČÚZK.

Spuštění editačního programu Microstation 8.i provedete stisknutím tlačítka **Lokalizační údaje**.

**Návrh změny (NZ)**

ID NZ: 1305650  
 Název NZ: Přesun objektu na jiný VO  
 Typ NZ: Konstitutivní  
 Počet podkladů: 0

Platnost od:  
 Řešitel: editor\_vo  
 Stav NZ: Rozpracovaný NZ

Zavřít

Detail hlavičky NZ Podklady NZ  
 Zkontrolovat NZ Výsledky kontrol  
 Historie NZ Vytisknout NZ  
 Odstranit kolize Akce NZ ▾

**Položky NZ**

Založení prvku ▾ Změna prvku ▾ Zrušení prvku ▾

Doplnit NZ **Lokalizační údaje** Odstranit označené položky

<input checked="" type="checkbox"/>	Typ prvku ↕	Kód prvku ↕	Typ operace ↕	Popis položky	Kontroly	Akce s položkou
<input type="checkbox"/>	Volební okrsek	27111	Změna prvku	4022 Plzeň 4 (Plzeň)		

Stránka 1 z 1 Celkem záznamů: 1

#### 4.26.7. Vrácení NZ zpět obci

Po dokončení editace návrhu změny uživateli ČÚZK lze ze Seznamu návrhů změn (obrazovka UWF100) návrh změny vrátit zpět obci akcí **Předat ke schválení a vrátit obci**.

**Návrh změny (NZ)**

ID NZ: 1305650  
 Název NZ: Přesun objektu na jiný VO  
 Typ NZ: Konstitutivní  
 Počet podkladů: 0

Platnost od:  
 Řešitel: editor\_vo  
 Stav NZ: Rozpracovaný NZ

Zavřít

Detail hlavičky NZ Podklady NZ  
 Zkontrolovat NZ Výsledky kontrol  
 Historie NZ Vytisknout NZ  
 Odstranit kolize **Akce NZ ▾**  
**Předat ke schválení a vrátit obci**

**Položky NZ**

Založení prvku ▾ Změna prvku ▾ Zrušení prvku ▾

Doplnit NZ Lokalizační údaje Odstranit označené položky

<input checked="" type="checkbox"/>	Typ prvku ↕	Kód prvku ↕	Typ operace ↕	Popis položky	Kontroly	Akce s položkou
<input type="checkbox"/>	Volební okrsek	27111	Změna prvku	4022 Plzeň 4 (Plzeň)		

Stránka 1 z 1 Celkem záznamů: 1

Tímto se NZ ocitá zpět v OVM obce v působnosti role Starosta. Jeho úkolem je NZ zkontrolovat a schválit.

#### 4.26.8. Kontrola, předání ke schválení a schválení NZ

Kontrola, předání ke schválení a schválení NZ je obdobná jako u jiných typů NZ. Více v kapitolách [Kontrola NZ](#), [Vrácení NZ](#) a [Schválení návrhu změny](#).

Před schválením návrhu změny VO je nutné si zobrazit alespoň jeden VO pomocí ikony zeměkoule.

Teprve poté je možné NZ VO schválit.

**Položky NZ**

Založení prvku ▾ Změna prvku ▾ Zrušení prvku ▾

Doplnit NZ Lokalizační údaje Odstranit označené položky

<input checked="" type="checkbox"/>	Typ prvku ↕	Kód prvku ↕	Typ operace ↕	Popis položky	Kontroly	Akce s položkou
<input type="checkbox"/>	Volební okrsek	2397	Změna prvku	1 Šlapanice (Brno-venkov)		

Stránka 1 z 1 Celkem záznamů: 1

## 4.27. Blokování změn Volebních okrsků

Následující funkčnost mají k dispozici pouze uživatelé agendy Volební okrsky v roli Správce přístupnosti VO. Blokování změn volebních okrsků zamezuje schválení změn u prvků volební okrsky, kromě automatických změn, vyplývajících z posunů hranic obce a MOMC.

Blokování změn je dostupné uživateli s rolí Správce přístupnosti VO ze stránky *Nástěnka*.



### 4.27.1. Seznam a vytvoření zámků volebních okrsků

Obrazovka zobrazuje seznam vytvořených zámků volebních okrsků. Seznam je tříděný podle kódů vzestupně. Zrušit lze pouze zámky, které nebyly aktivovány, tj. nemají vyplněno *Platí od/ Platí do*. Chcete-li vytvořit nové blokování, stiskněte tlačítko *Nový zámek VO*.

Seznam zámků volebních okrsků				Nový zámek VO	Zavřít
Kód	Název	Platí od	Platí do	Akce	
143	cccccc				
142	bbbb				
141	saaa				
121	opakované volby do Senátu PČR	14.12.2016 9:07:34	14.02.2017 9:30:52		
102	opakované volby do Senátu PČR	23.11.2016 13:51:17	14.12.2016 8:40:50		
81	Česká republika	11.05.2016 10:23:22	01.11.2016 10:40:28		
61	ČR - zámek	20.06.2014 9:47:42	24.10.2014 14:00:55		
41	ČR - zámek	20.02.2014 16:39:45	27.05.2014 15:17:17		

Stránka 1 z 1 Celkem záznamů: 8

### 4.27.2. Práce se seznamem VO

Obrazovka detail zámků volebních okrsků (UVO411) umožňuje definovat seznam VO vložených do zámků. Doplnění i redukce VO vložených do zámku probíhá pomocí vyvolání obrazovky pro vyhledání prvku výběrem VO nebo skupiny VO, kterou je možné definovat pomocí vybraných nadřazených územních prvků.

- Chcete-li vložit nový seznam VO, klikněte na tlačítko *Vložit seznam VO*.

### Detail zámku volebních okrsků

Kód: 143  
Název: ccccc  
Termin od: Termin do:

Zavřít

Aktivovat zámek VO    Změnit název zámku

Ukončit zámek VO    Vytisknout

**Položky zámku VO**

Vložit seznam VO ▾
Vyjmout seznam VO ▾

Kód VO	Číslo VO	MOMC	Obec	VÚSC	Akce
Žádná data					

- Vyberte volební okrsky dle nadřazeného území nebo jednotlivé volební okrsky které chcete vložit do zámků volebních okrsků. Obdobně se postupuje při vyjmutí seznamu VO.
- Chcete-li si vytisknout sestavu obsahující seznam všech VO zamčených v rámci aktuálního zámku, použijte tlačítko `Vytisknout seznam VO`.
- Uzamčení volebních okrsků provedete tlačítkem `Aktivovat zámek VO`. Pro ukončení tlačítkem `Ukončit zámek VO`. Po aktivaci zámků není možné vkládat ani odebírat VO ze seznamu.

**Poznámka:**

Veďte na vědomí, že funkce `Ukončení zámku` ukončí jeho platnost a již nebude možné ji obnovit, proto v případě že potřebujete pro určité VO umožnit jejich editaci v průběhu platnosti zámku, můžete to udělat pouze jejich dočasným vyjmutím ze zámku a opětovným vložením po editaci.

### Detail zámku volebních okrsků

Kód: 143  
Název: ccccc  
Termin od: Termin do:

Zavřít

**Aktivovat zámek VO**    Změnit název zámku

Ukončit zámek VO    Vytisknout

**Položky zámku VO**

Vložit seznam VO ▾
Vyjmout seznam VO ▾

Kód VO	Číslo VO	MOMC	Obec	VÚSC	Akce
15475	1		Pleše		✘
15719	1		Újezdec		✘

Stránka 1 z 1

Celkem záznamů: 2

## 4.28. Funkce v panelu Výpisy

V panelu Výpisy naleznete při přihlášení pod agendou Obec nebo Stavební úřad tyto funkce:

- Výpis zplatněných NZ
- Výpis editace prvků za období
- Výpis adresních míst bez DB
- Výpis reklamací
- Statistiky chyb

**Nástěnka**

<p style="text-align: center;">Návrhy změn (NZ)</p> <table style="width: 100%; border: 1px solid #ccc;"> <tr><td>Moje NZ:</td><td style="text-align: right;">5</td></tr> <tr><td>Nepřifázené NZ:</td><td style="text-align: right;">0</td></tr> <tr><td>Všechny NZ:</td><td style="text-align: right;">5</td></tr> </table>	Moje NZ:	5	Nepřifázené NZ:	0	Všechny NZ:	5	<p style="text-align: center;">Reklamacce</p> <table style="width: 100%; border: 1px solid #ccc;"> <tr><td>Moje reklamace:</td><td style="text-align: right;">5</td></tr> <tr><td>Nepřifázené reklamace:</td><td style="text-align: right;">3</td></tr> <tr><td>Všechny reklamace:</td><td style="text-align: right;">8</td></tr> </table>	Moje reklamace:	5	Nepřifázené reklamace:	3	Všechny reklamace:	8	<p style="text-align: center;">Výpisy</p> <table style="width: 100%; border: 1px solid #ccc;"> <tr><td><a href="#">Výpis zplatněných NZ</a></td></tr> <tr><td><a href="#">Výpis editace prvků za období</a></td></tr> <tr><td><a href="#">Výpis adresních míst bez DB</a></td></tr> <tr><td><a href="#">Výpis reklamací</a></td></tr> <tr><td><a href="#">Statistiky chyb</a></td></tr> </table>	<a href="#">Výpis zplatněných NZ</a>	<a href="#">Výpis editace prvků za období</a>	<a href="#">Výpis adresních míst bez DB</a>	<a href="#">Výpis reklamací</a>	<a href="#">Statistiky chyb</a>
Moje NZ:	5																		
Nepřifázené NZ:	0																		
Všechny NZ:	5																		
Moje reklamace:	5																		
Nepřifázené reklamace:	3																		
Všechny reklamace:	8																		
<a href="#">Výpis zplatněných NZ</a>																			
<a href="#">Výpis editace prvků za období</a>																			
<a href="#">Výpis adresních míst bez DB</a>																			
<a href="#">Výpis reklamací</a>																			
<a href="#">Statistiky chyb</a>																			
<p style="text-align: center;">Odkazy</p> <table style="width: 100%; border: 1px solid #ccc;"> <tr><td><a href="https://ruian.cuzk.cz">https://ruian.cuzk.cz</a></td></tr> <tr><td><a href="#">Uživatelské postupy</a></td></tr> <tr><td><a href="#">FAQ – často kladené otázky</a></td></tr> <tr><td><a href="#">Odstávky</a></td></tr> </table>	<a href="https://ruian.cuzk.cz">https://ruian.cuzk.cz</a>	<a href="#">Uživatelské postupy</a>	<a href="#">FAQ – často kladené otázky</a>	<a href="#">Odstávky</a>	<p style="text-align: center;">Podpora</p> <table style="width: 100%; border: 1px solid #ccc;"> <tr><td><a href="#">Helpdesk</a></td></tr> <tr><td><a href="#">Nápověda</a></td></tr> <tr><td><a href="#">Apkace pro kontroly dat RÚIAN</a></td></tr> </table>	<a href="#">Helpdesk</a>	<a href="#">Nápověda</a>	<a href="#">Apkace pro kontroly dat RÚIAN</a>											
<a href="https://ruian.cuzk.cz">https://ruian.cuzk.cz</a>																			
<a href="#">Uživatelské postupy</a>																			
<a href="#">FAQ – často kladené otázky</a>																			
<a href="#">Odstávky</a>																			
<a href="#">Helpdesk</a>																			
<a href="#">Nápověda</a>																			
<a href="#">Apkace pro kontroly dat RÚIAN</a>																			

### 4.28.1. Výpis zplatněných NZ

Funkce **Výpis zplatněných NZ** vypíše uživateli dle zvoleného filtru na obrazovku seznam zplatněných (publikovaných) NZ v RÚIAN, které byly vytvořeny a schváleny editorem (OVM), ze kterého je přihlášený uživatel. Návrhy změn je možné prohlížet.

- Vyplňte požadované filtry pro vyhledání zplatněných NZ.
- Pro zobrazení NZ stiskněte tlačítko Zobrazit.
- Chcete-li si zobrazit detail návrhu změny, použijte ve sloupci akce tlačítko Detail.

### 4.28.2. Výpis editace prvků za období

Funkce **Výpis editace prvků za období** (obrazovka UNZ401) vypíše uživateli seznam prvků změněných za zadané období editovaných danou agendou. Obrazovka se dynamicky mění v závislosti na agendě, pod kterou je uživatel přihlášen (Obec, Stavební úřad, Volební okrsky, ČÚZK).

Seznam editovaných prvků je možné přes tlačítko Exportovat PDF zobrazit/uložit ve formátu PDF či tlačítkem Exportovat CSV uložit do souboru CSV. Zadané období nesmí být delší než 1 rok.

Výpis parametrů a popis chování v závislosti na agendě:

Sekce Období

Pole pro zadání období jsou zobrazeny vždy pro všechny agendy.

- **Datum schválení od**  
Počáteční datum intervalu pro výpis editovaných prvků.

- **Datum schválení do**  
Koncové datum intervalu pro výpis editovaných prvků (max. 1 rok od počátečního data).

#### Sekce Rozsah územní působnosti

- **OVM přihlášeného uživatele**
  - Vypisuje editaci prvků pro celé (hlavní i vedlejší) území odpovídající OVM a agendě, pod kterým je uživatel přihlášen
- **Výběr obce a MOMC**
  - volba je zobrazena pod agendami Obec, Stavební úřad s hlavní působností danou výčtem obcí nebo MOMC
  - ◆ Agenda Obec
    - **Obec**  
V seznamu nabízených hodnot se podle územní působnosti OVM přihlášeného uživatele nabízí seznam obcí z ORP odpovídající obci tohoto OVM
    - **MOMC**  
V seznamu hodnot se pro zvolenou obec, pokud existuje, nabízí seznam MOMC. Je možné zvolit také možnost „Nevybráno“, při které je výpis vytvořen pro území celé obce.
  - ◆ Agenda Stavební úřad s působností
    - **Obec**  
V seznamu nabízených hodnot se podle územní působnosti OVM přihlášeného uživatele nabízí seznam obcí odpovídající územní působnosti OVM a agendy. V případě působnosti OVM dané výčtem MOMC je možné vybrat i obec odpovídající statutárnímu městu těchto MOMC.
    - **MOMC**  
V seznamu hodnot se pro zvolenou obec, pokud existuje, nabízí seznam všech MOMC z obce odpovídající územní působnosti tohoto OVM. Je možné zvolit také možnost „Nevybráno“, při které je výpis vytvořen pro území celé obce.
- **Výběr agendy a OVM**
  - volba je zobrazena pod agendou ČÚZK
    - **Agenda**  
V seznamu je možné vybrat jednu z následujících hodnot: **Obec / StÚ / VO**.
    - **OVM**  
V seznamu se vypisuje OVM (zkratka OVM) v závislosti na zvolené agendě vybrané v předchozím parametru

#### Sekce Filtrační podmínky

- **Vypisovat editaci prvků vlastního OVM pro agendu**  
Volba je zobrazena pro agendu Obec nebo Stavební úřady s působností danou výčtem obcí a MOMC.  
Parametr obsahuje dva checkboxy, které zajistí výpis editace prvků provedených pod agendou Obec nebo/a StÚ. V případě OVM, který je pouze obcí, je aktivní pouze checkbox Obec.  
V případě OVM, který je obcí i stavebním úřadem, budou aktivní checkboxy Obec i StÚ. Checkbox je ve výchozím stavu označen podle toho, pod jakou agendou je uživatel přihlášen.
- **Vypisovat editaci prvků jiného OVM pro agendu**

Volba je zobrazena pro agendu Obec nebo Stavební úřady s působností danou výčtem obcí a MOMC.

Parametr obsahuje dva checkboxy, které zajistí výpis editace prvků provedených pod agendou Obec nebo/a StÚ. Označení je možné provést pro jeden nebo oba checkboxy současně.

▪ **Vypisovat změny v území OVM s působností**

Volba je zobrazena pro agendu Obec nebo Stavební úřady s působností danou výčtem obcí a MOMC.

Parametr obsahuje dva checkboxy, které zajistí výpis editace prvků podle označení pro OVM s hlavní nebo/a vedlejší působností. Povinné je označit alespoň jednu z voleb.

▪ **Vypisovat editaci prvků provedenou mým OVM**

Volba je zobrazena pro agendu Volební okrsky.

Označením checkboxu jsou do výběru dat zahrnuty editace prvků provedené OVM přihlášeného uživatele.

▪ **Vypisovat editaci prvků provedenou ČÚZK**

Volba je viditelná pro všechny agendy mimo agendu Stavební úřady s hlavní působností danou jinak než výčtem obcí a MOMC a agendu VO.

Označením checkboxu jsou do výběru dat zahrnuty editace prvků provedené uživatelem ČÚZK.

▪ **Vypisovat editaci prvků provedenou jako Systém**

Volba je zobrazena pro všechny agendy mimo agendu Stavební úřady s působností definovanou přes vyšší územní prvky.

Označením checkboxu jsou do výběru dat zahrnuty editace prvků provedené systémem. Jedná se o změny, kde jako poslední Schvalovatel je uveden systémový uživatel. V případě agendy ČÚZK je checkbox označen, v případě ostatních agend ve výchozím stavu checkbox označen není.

▪ **Vypisovat editaci prvků vybraným OVM**

Volba je viditelná pro agendu ČÚZK.

Označením checkboxu jsou do výběru dat zahrnuty editace prvků provedené OVM vybraným v sekci Územní působnost.

- Vyplňte požadované období a filtrační podmínky pro vyhledání editovaných prvků.
- Chcete-li si zobrazit nebo uložit daný výpis ve formátu pdf, stiskněte tlačítko `Exportovat PDF`.
- Chcete-li si daný výpis uložit do souboru CSV, stiskněte tlačítko `Exportovat CSV`.

**Výpis editace prvků za období**

Exportovat CSV
Exportovat PDF
Zavřít

**Období**

Datum schválení od:

Datum schválení do:

**Rozsah územní působnosti**

OVM přihlášeného uživatele  
 výběr obce a MOMC

Obec:  MOMC:

**Další filtrační podmínky**

Vypisovat editaci prvků vlastního OVM pro agendu:	<input checked="" type="checkbox"/> Obec	<input type="checkbox"/> StÚ
Vypisovat editaci prvků jiného OVM pro agendu:	<input type="checkbox"/> Obec	<input type="checkbox"/> StÚ
Vypisovat změny v území OVM s působností:	<input checked="" type="checkbox"/> Hlavní	<input type="checkbox"/> Vedlejší
Vypisovat editaci prvků provedenou ČÚZK:	<input type="checkbox"/>	
Vypisovat editaci prvků provedenou jako Systém:	<input type="checkbox"/>	

### 4.28.3. Výpis adresních míst bez DB

Sestava (obrazovka UNZ402) pro zadanou obec vypíše všechna adresní místa, která nemají zadán definiční bod.

- Vyplňte požadovanou obec a případně MOMC.
- Chcete-li si zobrazit nebo uložit daný výpis ve formátu pdf, stiskněte tlačítko `Exportovat PDF`.

**Výpis adresních míst bez DB**

Exportovat PDF
Zavřít

Obec:

MOMC:



#### 4.28.4. Výpis reklamací

**Výpis reklamací**
Vyhledat
Exportovat ▾
Vyčistit
Zavřít

Ke zpracování     Zpracované

Agenda:

OVM:

Stav:

ID:

Typ:

Řešitel:

Typ prvku:

Kód prvku:

Okres:

Obec:

Externí ID:

MOMC:

ID reklamace ▾	Typ reklamace ⇅	Kód prvku ⇅	Řešitel ⇅	Zkratka OVM ⇅	Agenda ⇅	Vloženo do ISÚI ⇅	Stav reklamace ⇅	Skupina reklamací	Akce
1463237	Oprava ulice	66184		CESKALIPA	Obec	14.06.2023 11:14:12	Vložená	1463211	
1463236	Oprava ulice	66176		CESKALIPA	Obec	14.06.2023 11:14:09	Vložená	1463211	
1463234	Oprava adresy	73250546		CESKALIPA	Obec	14.06.2023 11:14:05	Vložená	1463211	
1463233	Oprava stavebního objektu	39750817		CESKALIPA	Obec	14.06.2023 11:14:02	Vložená	1463211	
1463212	Doplnění ulice			CESKALIPA	Obec	14.06.2023 11:13:57	Vložená	1463211	
1463211	Doplnění ulice			CESKALIPA	Obec	14.06.2023 11:13:53	Vložená	1463211	
1463139	Oprava ulice	67695	editor_test	CESKALIPA	Obec	09.06.2023 15:29:15	Vložená	1463135	
1463138	Oprava adresy	23452846	editor_test	CESKALIPA	Obec	09.06.2023 15:29:15	Vložená	1463135	
1463137	Oprava stavebního objektu	23082526	editor_test	CESKALIPA	Obec	09.06.2023 15:29:13	Vložená	1463135	

Funkce **Výpis reklamací** zobrazí uživateli příslušnou obrazovku **Výpis reklamací** (obrazovka URE226), ve kterém systém vypíše nebo exportuje uživateli seznam reklamací dle zvolených filtrů.

Obrazovka obsahuje přepínač (radio button) **Ke zpracování / Zpracované**. Přepínač je umístěn nad stávající výběrová políčka. Podle polohy přepínače je vyhledávání reklamací omezeno na dosud neuzavřené (Ke zpracování) nebo archivované reklamace (Zpracované). Defaultně je označena možnost **Ke zpracování**.

##### 4.28.4.1. Výpis parametrů a popis chování:

V položce **Agenda** je možný výběr následujících možností:

- Všechny,
- Obec,
- Stavební Úřad,
- Volební okrsky.

Nabídka u položky **Stav** je ovlivněna nastavením přepínače:

Pokud je přepínač nastaven na možnost **Ke zpracování**, znamená to, že vyhledávány jsou pouze aktivní (rozpracované) reklamace a dostupné jsou tak pouze stavy:

- Všechny (IR003, R001, R002, R009),
- Vložená (R001 + IR003),
- Řešená - NZ založen (R002),
- Řešená - NZ schvalován (R009).

**Výpis reklamací** Vyhledat Exportovat Vyčistit Zavřít

Ke zpracování    Zpracované

Agenda:    OVM:

Stav:    ID:

Typ:    Řešitel:    Externí ID:

Typ prvku:    Kód prvku:

Okres:    Obec:    MOMC:

Pokud je přepínač nastaven na možnost **Zpracované**, znamená to, že vyhledávány jsou pouze reklamace v koncových stavech (archivované) a dostupné jsou tak pouze stavy:

- Všechny (IR004, IR005, R003, R004),
- Vyřízená (R003 + IR004),
- Zamítnutá (R004 + IR005).

**Výpis reklamací** Vyhledat Exportovat Vyčistit Zavřít

Ke zpracování    Zpracované

Agenda:    OVM:

Stav:    ID:

Typ:    Řešitel:    Externí ID:

Typ prvku:    Kód prvku:

Okres:    Obec:    MOMC:

Položka ID nabízí možnost vyhledat konkrétní záznam reklamace podle ID reklamace.

V položkách Okres, Obec a MOMC je možný výběr ze seznamu hodnot. Položka Okres nabízí seznam všech hodnot. Jestliže je uživatelem vybrán okres, pak je před spuštěním dotazu zkontrolováno vyplnění položky Obec. Při nesplnění této podmínky je zobrazeno chybové hlášení „Před spuštěním dotazu vyberte pro zvolený okres příslušnou obec.“. V položce Obec je nabízen seznam hodnot (názvů obcí) v závislosti na předchozím zadání okresu. Položka MOMC je zpřístupněna, pokud vybraná obec obsahuje MOMC. V položce MOMC se nabídne seznam MOMC zavedený pro obec zadanou v předchozí položce.

Položky Okres, Obec a MOMC jsou přístupné k vyplnění, jestliže není vyplněna hodnota v položce Zkratka OVM. Vyplněním zkratky OVM dojde ke smazání hodnot v položkách Okres, Obec a MOMC a položky se znepřístupní.

Pro uživatele přihlášené pod agendou Obec, StÚ nebo Volební okrsky je omezena množina hodnot nabízená v položce Agenda a Typ reklamace.

V položce Typ reklamace jsou zobrazovány pouze tyto možnosti:

- Doplnění adresy,
- Doplnění stavebního objektu,
- Doplnění ulice,
- Oprava adresy,
- Oprava definičního bodu SO,
- Oprava stavebního objektu,

- Oprava ulice,
- Reklamace def. čáry ulice,
- Reklamace VUP ČÚZK,
- Změna identifikační parcely SO,
- Zrušení adresy,
- Zrušení stavebního objektu,
- Zrušení ulice.

V případě, že není vybrán žádný typ, vyhledají se všechny existující typy reklamací s výjimkou reklamací ZHOB a ZHZJ – ty nejsou vyhledány nikdy.

Jako další filtrační kritérium je možné zadat reklamovaný prvek, a to buď ve výběrovém poli `Typ prvku` nebo v textovém poli `Kód prvku`. Pole `Typ prvku` umožňuje výběr pouze prvků `Adresní místo`, `Stavební objekt`, `Ulice`.

Při vyplnění jednoho či obou polí je filtrační podmínka rozšířena o současné splnění podmínky na typ a/nebo kód prvku. Defaultně jsou obě hodnoty prázdné.

Všechny parametry výběru jsou součástí doprovodného TXT souboru při exportu CSV.

V obrazovce `Výpis reklamací` je možné vyhledat zadané reklamace prvků. Pro každou reklamaci se zobrazují základní údaje včetně stavu vyřízení reklamace. Z přehledu reklamací lze přejít na detail reklamace. Údaje jsou zpřístupněny pouze pro čtení.

- Vyplňte požadované filtry pro vyhledání reklamací.
  - Pozn.:
    1. Položka **Obec** nabízí seznam hodnot (názvů obcí) v závislosti na předchozím zadání okresu.
    2. Položka **MOMC** je zpřístupněna, pokud vybraná obec obsahuje MOMC. V položce **MOMC** se nabízí seznam MOMC pro zadanou obec.
    3. Položky `Okres`, `Obec` a `MOMC` jsou přístupné, jestliže je hodnota v položce `Zkratka OVM` nastavena na `Všechny`. Pokud uživatel vyplní zkratku `OVM`, pak se smažou hodnoty vyplněné v položkách `Okres`, `Obec` a `MOMC` a položky se znepřístupní.
- Chcete-li Exportovat seznam reklamací, stiskněte tlačítko `Exportovat` a zvolte typ souboru z možností `PDF`, `CSV` a `XML`.
- Chcete-li si zobrazit daný seznam, stiskněte tlačítko `Vyhledat`.
- Chcete-li použítý filtr vyčistit, stiskněte tlačítko `Vyčistit`.

#### 4.28.5. Statistiky chyb

V režimu **Stav chyb** má uživatel v horní části obrazovky možnost zadat filtrační kritéria statistik (druh statistiky, stav k datu) a zároveň může vybrat (v rámci omezení aktuálního OVM) seznam OVM jejichž statistiky chce porovnávat.

**Statistiky chyb** Vyhledat Exportovat Vyčistit Zavřít

**Sada statistik**

Stav chyb     Vývoj chyb

Agenda:     Kraj:

Stav k:      OVM k porovnání (počet 0):

**Výběr statistik:**

Adresní místa bez definičního bodu:	<input checked="" type="checkbox"/>	Stavební objekty bez způsobu využití:	<input checked="" type="checkbox"/>
Stavební objekty bez definičního bodu:	<input checked="" type="checkbox"/>	Číslované stavební objekty bez TEA:	<input checked="" type="checkbox"/>
Stavební objekty bez parcely:	<input checked="" type="checkbox"/>		

Obrazovka pro výběr OVM umožňuje vytvoření seznamu výběrem po jednom OVM – vyhledáním podle názvu a přidáním do seznamu. V políčku funguje našeptávač, který nabízí OVM obsahující v názvu zadaný řetězec. V případě, že počet dostupných OVM je menší než 110, je dostupné tlačítko Vybrat vše, které vloží do seznamu k porovnání všechny dostupné OVM.

Tlačítko Zrušit vše umožňuje vyprázdnit seznam vybraných OVM.

Tlačítko „X“ zobrazené v seznamu vybraných OVM umožňuje odebrání konkrétního záznamu ze seznamu.

Tlačítko „Zrušit vše“ provede odebrání všech záznamů ze seznamu vybraných OVM.

**Statistiky chyb** Vyhledat Exportovat Vyčistit Zavřít

**Sada statistik**

Stav chyb     Vývoj chyb

Agenda:     Kraj:

Stav k:      OVM k porovnání (počet 0):

**Výběr statistik:**

Adresní místa bez definičního bodu:	<input checked="" type="checkbox"/>	Stavební objekty bez způsobu využití:	<input checked="" type="checkbox"/>
Stavební objekty bez definičního bodu:	<input checked="" type="checkbox"/>	Číslované stavební objekty bez TEA:	<input checked="" type="checkbox"/>
Stavební objekty bez parcely:	<input checked="" type="checkbox"/>		

**Výběr OVM** ✕

**Výběr dostupných OVM**

Výběr OVM:

Seznam vybratých OVM:

Název OVM	Akce
HLAVNÍ MĚSTO PRAHA	
Město Jilové u Prahy	
Město Postoloprty	
Město Prachatic	
Město Proseč	
Město Protivín	
Město Sedlec-Prčice	
Město Vejprty	
Město Vrbno pod Pradědem	
Městys Brodek u Prostějova	
Městys Prosiměřice	

Při výběru OVM jsou ve formulářích (platí pro oba formuláře) aplikována omezení na základě územní působnosti registrované v ISUI. Pro jednotlivé OVM a agendy konkrétně takto:

**OBEC** – pro uživatele přihlášené pod agendou Obec je dostupný pouze výběr agendy Obec. Při výběru OVM se zjistí, který OVM (obecný StÚ) má v agendě StÚ územní působnost typu hlavní pro stejnou obec jako OVM uživatele. Pro výběr pak jsou dostupné všechny OVM, které mají v agendě OBEC územní působnost typu hlavní pro některou z obcí, kterou má jako územní působnost typu hlavní v agendě StÚ tento obecný StÚ.

**StÚ** - pro uživatele přihlášené pod agendou StÚ je umožněn výběr agendy Obec a StÚ. Při zvolené agendě StÚ se zjistí, v jakých krajích má OVM uživatele územní působnost typu hlavní pro některou z obcí nebo MOMC (vyhledáním přes POU, ORP). Pro výběr pak jsou dostupné všechny OVM, které mají v agendě StÚ územní působnost typu hlavní pro některou z obcí patřící do těchto krajů. Při zvolené agendě Obec budou dostupné všechny OVM, které mají v agendě Obec územní působnost typu hlavní pro některou z obcí, kterou má jako územní působnost typu hlavní v agendě StÚ OVM uživatele.

Pokud OVM uživatele nemá žádnou územní působnost typu hlavní (a zároveň není typu Kraj), funguje výběr obdobně jako u obecného StÚ, pouze se bere v úvahu celá jeho územní působnost vedlejší. Tj. podle

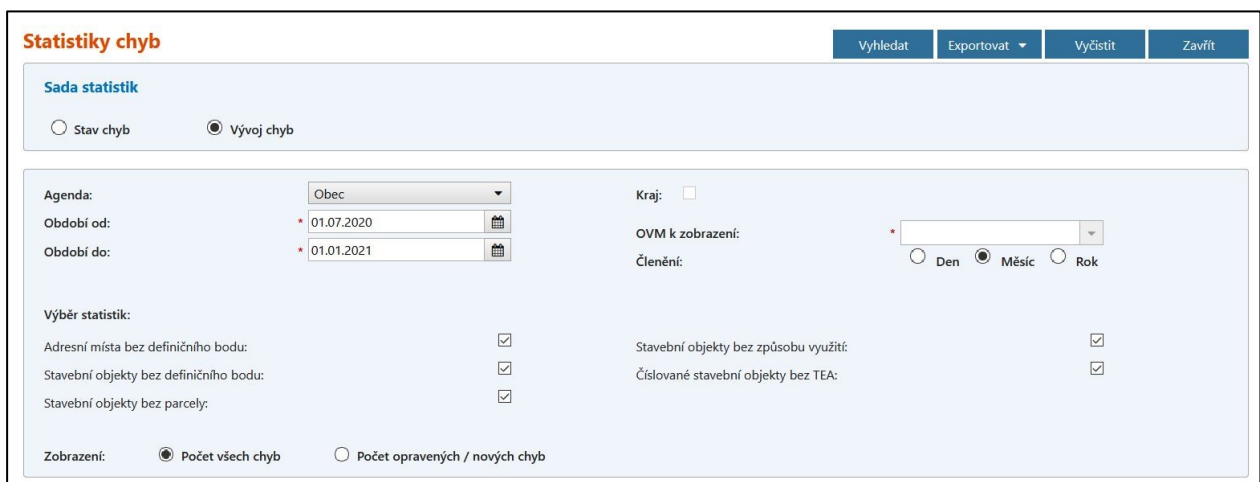
výběru agendy jsou pro výběr dostupné všechny OVM, které mají v agendě StÚ územní působnost typu hlavní pro některou z obcí patřící (i nepřímo) do územní působnosti OVM uživatele nebo v agendě Obec mají územní působnost typu hlavní pro některou z obcí patřící (i nepřímo) do územní působnosti OVM uživatele.

Pokud je OVM uživatele typu Kraj, při výběru agendy StÚ má ještě možnost výběr upřesnit zaškrtnutím pole Kraj (pro ostatní je tento výběr nedostupný). V takovém případě se mu budou nabízet pouze OVM typu Kraj. Pokud pole Kraj nechá nevyplněné, funguje výběr shodně jako v předchozím odstavci.

**ČÚZK** - pro uživatele přihlášené pod agendou ČÚZK jsou dostupné všechny možnosti výběru a OVM.

Po zadání všech potřebných kritérií uživatelem je možné buď stisknout tlačítko Vyhledat a vybrané statistiky pro jednotlivé OVM se zobrazí v dolní části obrazovky, nebo použít tlačítek Exportovat PDF, Exportovat CSV nebo Exportovat XML. Po volbě vybraného typu exportu se vytvoří soubor v požadovaném formátu s obsahem odpovídajícím obsahu zobrazenému po stisknutí tlačítka Vyhledat. Pokud byl požadován výstup ve formátu PDF, sestava navíc obsahuje sloupcový graf zobrazující stejná data i v grafické podobě.

V režimu **Vývoj chyb** má uživatel v horní části obrazovky možnost zadat filtrační kritéria statistik (druh statistiky, období) a zároveň může vybrat, v jak detailním členění bude chtít vývoj zobrazit (den, měsíc, rok). Členění po dnech je dostupné pouze pro období kratší než 3 měsíce. Dále uživatel musí vybrat konkrétní OVM, pro které chce vývoj chyb zobrazit (defaultní hodnota je OVM uživatele). Možnost výběru OVM je omezena na základě OVM a agendy uživatele.



Po zadání všech potřebných kritérií je možné buď stisknout tlačítko Vyhledat a vybrané statistiky v požadovaném členění pro vybrané OVM se zobrazí v dolní části obrazovky, nebo použít tlačítek Exportovat PDF, Exportovat CSV nebo Exportovat XML. Po volbě vybraného typu exportu se vytvoří soubor v požadovaném formátu s obsahem odpovídajícím obsahu zobrazenému po stisknutí tlačítka Vyhledat. Pokud byl požadován výstup ve formátu PDF, sestava navíc obsahuje spojnicový graf zobrazující stejná data i v grafické podobě.

## 5. Referenční popisy obrazovek ISÚI

Tato kapitola obsahuje detailní popisy ovládacích prvků na jednotlivých obrazovkách. Je míněna jako referenční seznam, není určena k souvislému čtení.

### 5.1. Nástěnka (úvodní stránka aplikace) [UWF001]

Obrazovka se dynamicky upravuje v závislosti na agendě, pod kterou je uživatel přihlášen, roli, kterou má přiřazenou, a podle způsobu přihlášení uživatele:

Interní uživatel ISÚI v roli editora přihlášený pod agendou ČÚZK.

**Nástěnka**

<p>Návrhy změn (NZ)</p> <table style="width: 100%; border-collapse: collapse;"> <tr><td><a href="#">Moje NZ:</a></td><td style="text-align: right;">4</td></tr> <tr><td><a href="#">Nepřiřazené NZ:</a></td><td style="text-align: right;">31</td></tr> <tr><td><a href="#">Všechny NZ:</a></td><td style="text-align: right;">40</td></tr> </table>	<a href="#">Moje NZ:</a>	4	<a href="#">Nepřiřazené NZ:</a>	31	<a href="#">Všechny NZ:</a>	40	<p>Reklamace</p> <table style="width: 100%; border-collapse: collapse;"> <tr><td><a href="#">Moje reklamace:</a></td><td style="text-align: right;">6</td></tr> <tr><td><a href="#">Nepřiřazené reklamace:</a></td><td style="text-align: right;">171</td></tr> <tr><td><a href="#">Všechny reklamace:</a></td><td style="text-align: right;">187</td></tr> </table>	<a href="#">Moje reklamace:</a>	6	<a href="#">Nepřiřazené reklamace:</a>	171	<a href="#">Všechny reklamace:</a>	187	<p>Výpisy</p> <table style="width: 100%; border-collapse: collapse;"> <tr><td><a href="#">Změna hesla</a></td></tr> <tr><td><a href="#">Výpis zplacených NZ</a></td></tr> <tr><td><a href="#">Výpis editace prvků za období</a></td></tr> <tr><td><a href="#">Výpis adresních míst bez DB</a></td></tr> <tr><td><a href="#">Výpis reklamací</a></td></tr> <tr><td><a href="#">Statistiky chyb</a></td></tr> </table>	<a href="#">Změna hesla</a>	<a href="#">Výpis zplacených NZ</a>	<a href="#">Výpis editace prvků za období</a>	<a href="#">Výpis adresních míst bez DB</a>	<a href="#">Výpis reklamací</a>	<a href="#">Statistiky chyb</a>
<a href="#">Moje NZ:</a>	4																			
<a href="#">Nepřiřazené NZ:</a>	31																			
<a href="#">Všechny NZ:</a>	40																			
<a href="#">Moje reklamace:</a>	6																			
<a href="#">Nepřiřazené reklamace:</a>	171																			
<a href="#">Všechny reklamace:</a>	187																			
<a href="#">Změna hesla</a>																				
<a href="#">Výpis zplacených NZ</a>																				
<a href="#">Výpis editace prvků za období</a>																				
<a href="#">Výpis adresních míst bez DB</a>																				
<a href="#">Výpis reklamací</a>																				
<a href="#">Statistiky chyb</a>																				
<p>Odkazy</p> <table style="width: 100%; border-collapse: collapse;"> <tr><td><a href="https://ruian.cuzk.cz">https://ruian.cuzk.cz</a></td></tr> <tr><td><a href="#">Uživatelské postupy</a></td></tr> <tr><td><a href="#">FAQ – často kladené otázky</a></td></tr> <tr><td><a href="#">Odstávky</a></td></tr> </table>	<a href="https://ruian.cuzk.cz">https://ruian.cuzk.cz</a>	<a href="#">Uživatelské postupy</a>	<a href="#">FAQ – často kladené otázky</a>	<a href="#">Odstávky</a>	<p>Podpora</p> <table style="width: 100%; border-collapse: collapse;"> <tr><td><a href="#">Helpdesk</a></td></tr> <tr><td><a href="#">Nápověda</a></td></tr> <tr><td><a href="#">Aplikace pro kontroly dat RÚIAN</a></td></tr> </table>	<a href="#">Helpdesk</a>	<a href="#">Nápověda</a>	<a href="#">Aplikace pro kontroly dat RÚIAN</a>												
<a href="https://ruian.cuzk.cz">https://ruian.cuzk.cz</a>																				
<a href="#">Uživatelské postupy</a>																				
<a href="#">FAQ – často kladené otázky</a>																				
<a href="#">Odstávky</a>																				
<a href="#">Helpdesk</a>																				
<a href="#">Nápověda</a>																				
<a href="#">Aplikace pro kontroly dat RÚIAN</a>																				

Externí uživatel ISÚI přihlášen přes JIP v roli schvalovatele pod agendou stavebního úřadu.

**Nástěnka**

<p>Návrhy změn (NZ)</p> <table style="width: 100%; border-collapse: collapse;"> <tr><td><a href="#">Moje NZ:</a></td><td style="text-align: right;">11</td></tr> <tr><td><a href="#">Nepřiřazené NZ:</a></td><td style="text-align: right;">1</td></tr> <tr><td><a href="#">Všechny NZ:</a></td><td style="text-align: right;">13</td></tr> </table>	<a href="#">Moje NZ:</a>	11	<a href="#">Nepřiřazené NZ:</a>	1	<a href="#">Všechny NZ:</a>	13	<p>Výpisy</p> <table style="width: 100%; border-collapse: collapse;"> <tr><td><a href="#">Změna hesla</a></td></tr> <tr><td><a href="#">Výpis editace prvků za období</a></td></tr> <tr><td><a href="#">Výpis adresních míst bez DB</a></td></tr> <tr><td><a href="#">Výpis reklamací</a></td></tr> <tr><td><a href="#">Statistiky chyb</a></td></tr> </table>	<a href="#">Změna hesla</a>	<a href="#">Výpis editace prvků za období</a>	<a href="#">Výpis adresních míst bez DB</a>	<a href="#">Výpis reklamací</a>	<a href="#">Statistiky chyb</a>
<a href="#">Moje NZ:</a>	11											
<a href="#">Nepřiřazené NZ:</a>	1											
<a href="#">Všechny NZ:</a>	13											
<a href="#">Změna hesla</a>												
<a href="#">Výpis editace prvků za období</a>												
<a href="#">Výpis adresních míst bez DB</a>												
<a href="#">Výpis reklamací</a>												
<a href="#">Statistiky chyb</a>												
<p>Odkazy</p> <table style="width: 100%; border-collapse: collapse;"> <tr><td><a href="https://ruian.cuzk.cz">https://ruian.cuzk.cz</a></td></tr> <tr><td><a href="#">Uživatelské postupy</a></td></tr> <tr><td><a href="#">FAQ – často kladené otázky</a></td></tr> <tr><td><a href="#">Odstávky</a></td></tr> </table>	<a href="https://ruian.cuzk.cz">https://ruian.cuzk.cz</a>	<a href="#">Uživatelské postupy</a>	<a href="#">FAQ – často kladené otázky</a>	<a href="#">Odstávky</a>	<p>Podpora</p> <table style="width: 100%; border-collapse: collapse;"> <tr><td><a href="#">Helpdesk</a></td></tr> <tr><td><a href="#">Nápověda</a></td></tr> <tr><td><a href="#">Aplikace pro kontroly dat RÚIAN</a></td></tr> </table>	<a href="#">Helpdesk</a>	<a href="#">Nápověda</a>	<a href="#">Aplikace pro kontroly dat RÚIAN</a>				
<a href="https://ruian.cuzk.cz">https://ruian.cuzk.cz</a>												
<a href="#">Uživatelské postupy</a>												
<a href="#">FAQ – často kladené otázky</a>												
<a href="#">Odstávky</a>												
<a href="#">Helpdesk</a>												
<a href="#">Nápověda</a>												
<a href="#">Aplikace pro kontroly dat RÚIAN</a>												

#### 5.1.1. Přehled prvků

Kliknutím na link [Přehled prvků](#) v záhlaví stránky se otevře nové okno s vyhledávacím formulářem (obrazovka UNZ150).

Link je dostupný pod všemi agendami.

### 5.1.2. Navigace – Nyní jste zde:

Proklikávací navigace je navigační prvek, který uživateli pomáhá v orientaci v aplikaci. Prostřednictvím jednotlivých hyperlinků s názvy obrazovek umožňuje přechod na všechny předchozí obrazovky v různém sledu. Tato navigace je dostupná na všech obrazovkách.

Nyní jste zde: [Nástěnka](#) » [Seznam NZ](#) » [Návrh změny](#) » [Hromadné operace](#)

### 5.1.3. Blok Odkazy

#### 5.1.3.1. <https://ruian.cuzk.cz>

Kliknutím na link dojde k přesměrování uživatele na webovou stránku <https://www.cuzk.cz/ruian/RUIAN.aspx> v novém okně prohlížeče.

Link je dostupný pod všemi agendami.

#### 5.1.3.2. Uživatelské postupy

Kliknutím na link dojde k přesměrování uživatele na webovou stránku <https://www.cuzk.cz/ruian/Editacni-agendovy-system-ISUI/Uzivatske-postupy-v-ISUI.aspx> v novém okně prohlížeče.

Link je dostupný pod všemi agendami.

#### 5.1.3.3. FAQ – často kladené otázky

Kliknutím na link dojde k přesměrování uživatele na webovou stránku <https://www.cuzk.cz/ruian/Editacni-agendovy-system-ISUI/FAQ-Casto-kladene-otazky.aspx> v novém okně prohlížeče.

Link je dostupný pod všemi agendami.

#### 5.1.3.4. Odstávky

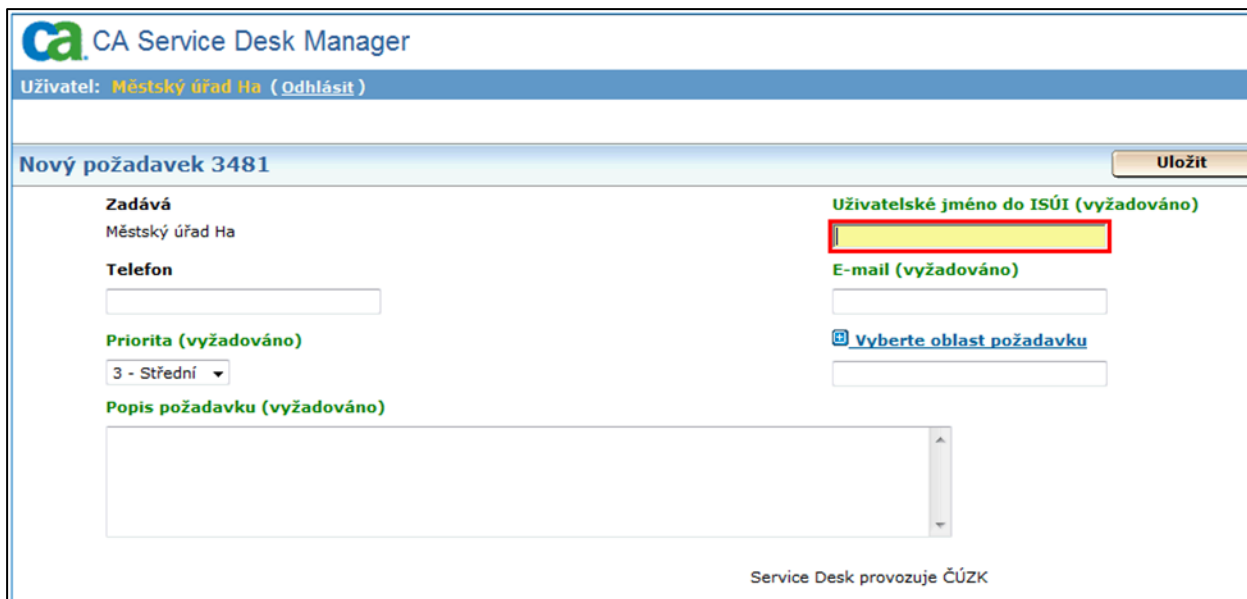
Kliknutím na link dojde k přesměrování uživatele na webovou stránku <https://www.cuzk.cz/ruian/Editacni-agendovy-system-ISUI/Provozni-informace-a-odstavky.aspx> v novém okně prohlížeče.

Link je dostupný pod všemi agendami.

### 5.1.4. Blok Podpora

#### 5.1.4.1. Helpdesk

Kliknutím na link [Helpdesk](#) se otevře obrazovka CA Service Desk Manageru pro zadání nového požadavku správci ISÚI/RÚIAN.



The screenshot shows the 'CA Service Desk Manager' interface. At the top, it displays the user 'Městský úřad Ha' with a link to 'Odhlásit'. The main heading is 'Nový požadavek 3481' with an 'Uložit' button. The form contains several fields: 'Zadáva' (Městský úřad Ha), 'Telefon', 'Priorita (vyžadováno)' (3 - Střední), 'Popis požadavku (vyžadováno)', 'Uživatelské jméno do ISÚI (vyžadováno)' (highlighted with a red box), 'E-mail (vyžadováno)', and a button 'Vyberte oblast požadavku'. At the bottom, it says 'Service Desk provozuje ČÚZK'.

Link je dostupný při přihlášení externího uživatele ISÚI přes JIP.

#### 5.1.4.2. Nápověda

Kliknutím na link [Nápověda](#) se otevře nové okno s nápovědou, kde je popsán daný formulář/obrazovka. Link je dostupný pod všemi agendami.

#### 5.1.4.3. Aplikace pro kontroly dat RÚIAN

Kliknutím na link [Aplikace pro kontroly dat RÚIAN](#) dojde k přesměrování uživatele na webovou stránku <https://kontrolyRUIAN.cuzk.cz> v novém okně prohlížeče.

#### 5.1.5. Blok Návrhy změn (NZ)

Nabídka se zobrazuje pod všemi agendami.

##### 5.1.5.1. Moje NZ

Zobrazí seznam NZ přidělených přihlášenému uživateli.

##### 5.1.5.2. Nepřiřazené NZ

Zobrazí seznam NZ, které nemají přiděleného řešitele.

##### 5.1.5.3. Všechny NZ

Zobrazí seznam všech NZ, ke kterým má přihlášený uživatel přístup v rámci agendy a územní působnosti.

#### 5.1.6. Blok Reklamace

Nabídka se zobrazuje a mění dle přiřazené agendy a přidělené role.

##### 5.1.6.1. Moje reklamace

Zobrazí seznam reklamací přidělených přihlášenému uživateli.



#### **5.1.6.2. Nepřiřazené reklamace**

Zobrazí seznam reklamací, které nemají přiděleného řešitele.

#### **5.1.6.3. Všechny reklamace**

Zobrazí seznam všech reklamací, ke kterým má přihlášený uživatel přístup v rámci agendy a územní působnosti.

### **5.1.7. Blok Výpisy**

Nabídka se mění dle agendy.

#### **5.1.7.1. Změna hesla**

Zobrazí se obrazovka pro zadání a potvrzení nového hesla.

#### **5.1.7.2. Výpis zplatněných NZ**

Zobrazí se obrazovka Výpis zplatněných NZ (UNZ400).

#### **5.1.7.3. Výpis editace prvků za období**

Zobrazí se obrazovka Výpis editace prvků za období (UNZ401).

#### **5.1.7.4. Výpis adresních míst bez DB**

Zobrazí se obrazovka Výpis adresních míst bez DB (UNZ402).

#### **5.1.7.5. Výpis reklamací**

Zobrazí se obrazovka Výpis reklamací (URE226).

#### **5.1.7.6. Statistiky chyb**

Zobrazí se obrazovka Statistiky chyb (UNZ404).

## 5.2. Seznam návrhů změn [UWF100]

**Seznam návrhů změn (NZ)** Zavřít

Založit evidenční NZ    Založit NZ    Založit opravný NZ

**Zobrazit**

Moje    Nepřifažené    **Všechny**

ID NZ ^	Řešitel ⇅	Stav ⇅	Název ⇅	Původ ⇅	Akce
1331882		Rozpracovaný NZ	test ulice	Zadán editorem	Akce ▾
1331880	editor_1	Rozpracovaný NZ	test oprav	Zadán editorem	Akce ▾
1331878	editor_1	Rozpracovaný NZ	Bazik opravný NZ	Zadán editorem	Akce ▾
1331872		Rozpracovaný NZ	Bazik test 1	Zadán editorem	Akce ▾
1331864	editor_1	Rozpracovaný NZ	test Monika	Zadán editorem	Akce ▾
1331854	editor_1	Rozpracovaný NZ	test trest oprav	Zadán editorem	Akce ▾
1331852	editor_1	Rozpracovaný NZ	Založení vchodů	Zadán editorem	Akce ▾
1331850	editor_1	Rozpracovaný NZ	BODY	Zadán editorem	Akce ▾
1331847	editor_1	Rozpracovaný NZ	radek pokus opravný 1	Zadán editorem	Akce ▾
1331846	editor_1	Rozpracovaný NZ	Vchody Radka	Zadán editorem	Akce ▾

Stránka 1 z 2 Celkem záznamů: 19

### 5.2.1. Založit NZ

**Seznam návrhů změn (NZ)** Zavřít

Založit evidenční NZ    Založit NZ    Založit opravný NZ

V pravém horním rohu se zobrazují tlačítka pro založení jednotlivých typů návrhů změn a tlačítko pro návrat na předchozí formulář.

Nabídka pro založení NZ se opět liší dle přiřazené agendy:

ČÚZK

- Založit evidenční NZ
- Založit NZ
- Založit opravný NZ

Obec, StÚ a ČSÚ

- Založit NZ

VO

- Založit NZ VO

### 5.2.2. Zobrazit detail











Zobrazí formulář s detailními informacemi o příslušném návrhu změny.

### 5.2.3. Výsledky kontrol



Zobrazí výsledky kontroly příslušného návrhu změny. Kontrolu NZ lze spustit tlačítkem Zkontrolovat NZ. Kontroly probíhají nad celým návrhem změny, tzn. nelze zkontrolovat pouze některé položky NZ.

## 5.2.4. Akce

ID NZ ^	Řešitel ⇅	Stav ⇅	Název ⇅	Původ ⇅	Akce
1331882		Rozpracovaný NZ	test ulice	Zadán editorem	 Akce ▾
1331880	editor_1	Rozpracovaný NZ	test oprav	Zadán editorem	 Akce ▾
1331878	editor_1	Rozpracovaný NZ	Bazik opravný NZ	Zadán editorem	  Předat NZ ke schválení  Zrušit NZ
1331872		Rozpracovaný NZ	Bazik test 1	Zadán editorem	  Vrátit NZ
1331864	editor_1	Rozpracovaný NZ	test Monika	Zadán editorem	 Akce ▾

Tlačítko Akce na obrazovce Seznam návrhů změn (NZ) rozbalí výčet aktivit, které je možné provést s příslušným NZ. Proveditelné aktivity závisí na roli uživatele a stavu návrhu změny.

### 5.2.4.1. Předat NZ ke schválení

Předá rozpracovaný NZ ke schválení příslušnému Schvalovateli.

### 5.2.4.2. Zrušit NZ

Smaže vybraný NZ.

### 5.2.4.3. Vrátit NZ

Vymaže přihlášeného uživatele z položky Řešitel u vybraného NZ. NZ se objeví v seznamu Nepřiřazené NZ, kde jej může převzít jiný uživatel.

## 5.3. Založit evidenční NZ [UNZ130]

Evidenční NZ lze založit pouze pod agendou ČÚZK.

**Založení evidenčního NZ** Zavřít

Název: \*   
Délka hodnoty nesmí přesáhnout 100 znaků.

Popis:   
Délka hodnoty nesmí přesáhnout 1000 znaků.

Platnost od: \*  

### 5.3.1. Uložit



Založí nový návrh změny, červenou hvězdičkou označená povinná pole je nutné vyplnit. Poté se vrátí na seznam návrhů změn.

### 5.3.2. Zrušit



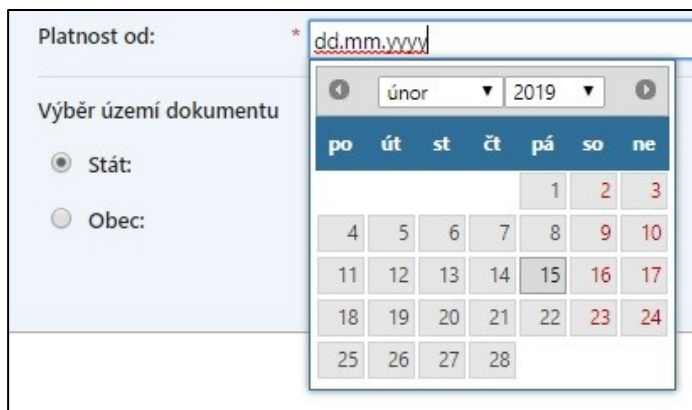
Vrátí se na seznam návrhů změn **bez uložení** vložených údajů.

### 5.3.3. Vybrat



Zobrazí formulář pro vyhledávání obce. Návrh změny bude omezen územní působností zadané obce.

### 5.3.4. Platnost od




Tlačítko  zobrazí kalendář, ve kterém je možné vybrat datum začátku platnosti evidenčního NZ.

## 5.4. Založení NZ – stavební úřad [UNZ130]



Na této obrazovce se vyplňují základní údaje o návrhu změny. Pole označená červenou hvězdičkou jsou povinná.

### 5.4.1. Uložit



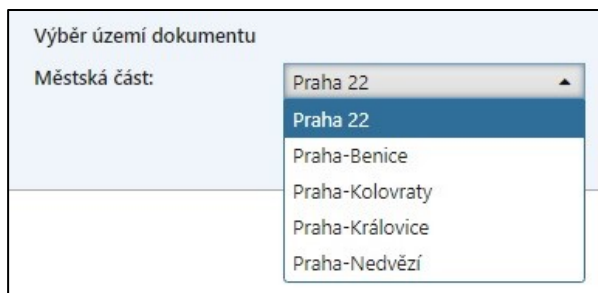
Založí nový návrh změny, červenou hvězdičkou označená pole je nutné vyplnit. Poté se vrátí na seznam návrhů změn.

### 5.4.2. Zrušit



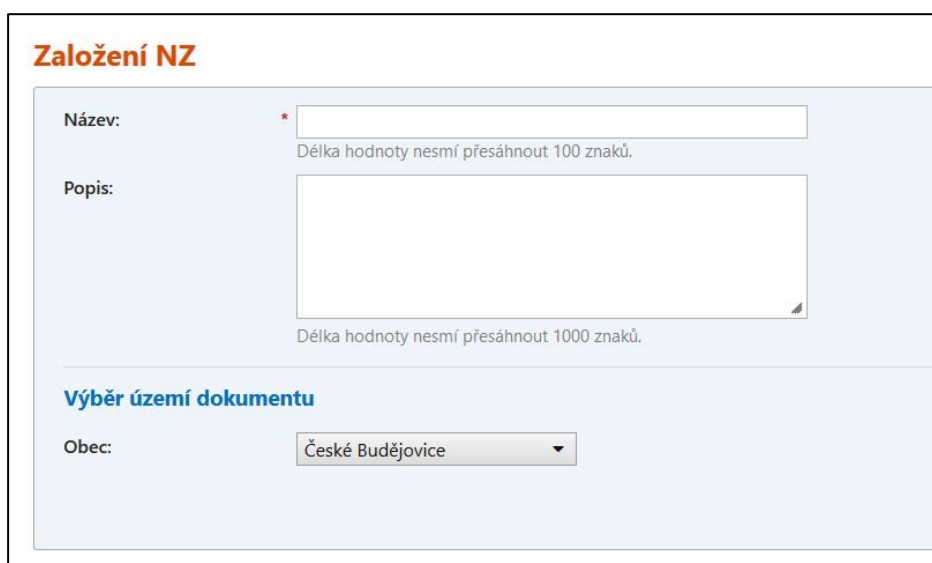
Vrátí se na seznam návrhů změn **bez uložení** vložených údajů.

### 5.4.3. Výběr území dokumentu

A screenshot of a web form titled "Výběr území dokumentu". It features a label "Městská část:" followed by a dropdown menu. The dropdown menu is open, showing a list of options: "Praha 22" (highlighted in blue), "Praha-Benice", "Praha-Kolovraty", "Praha-Královice", and "Praha-Nedvězí".

V této sekci se vybírá území (obec, popř. městská část), ve kterém se provádí změna. Návrh změny bude omezen územní působností zadané oblasti.

## 5.5. Založení NZ – obec [UNZ130]

A screenshot of a web form titled "Založení NZ". It contains several input fields: "Název:" with a red asterisk and a text input field below it with the note "Délka hodnoty nesmí přesáhnout 100 znaků."; "Popis:" with a larger text area below it and the note "Délka hodnoty nesmí přesáhnout 1000 znaků."; and "Obec:" with a dropdown menu showing "České Budějovice". There is also a sub-section titled "Výběr území dokumentu" which is currently empty.

### 5.5.1. Uložit



Založí nový návrh změny, červenou hvězdičkou označená pole je nutné vyplnit. Poté se vrátí na seznam návrhů změn.

### 5.5.2. Zrušit



Vrátí se na seznam návrhů změn **bez uložení** vložených údajů.

### 5.5.3. Výběr území dokumentu



V této sekci se vybírá území (obec, popř. městská část), ve kterém se provádí změna. Návrh změny bude omezen územní působností zadané oblasti.

## 5.6. Vyhledání prvků [UNZ150]

Formulář pro vyhledání a zobrazení prvků se v aplikaci ISÚI používá v různých situacích. Na základě situace a typu vyhledávaného prvku se do určité míry mění způsob jeho chování a některá omezení.

Situace, ve kterých je tento formulář použit, jsou tyto:

1. **Přehled prvků** – jde o prosté prohlížení prvků ISÚI spuštěné kliknutím na link Přehled prvků v záhlaví aplikace
2. **Vkládání prvku do NZ** – jde o vyhledání prvku při jeho vkládání do položky NZ
3. **Vkládání odkazu na nadřazený prvek** – jde o vyhledání prvku při jeho vkládání jako odkazu na nadřazený prvek v detailu editovaného prvku

V následujících kapitolách je popsáno ovládání formuláře v jednotlivých situacích.

### 5.6.1. Přehled prvků

Tuto variantu formuláře popíšeme jako základní a při popisu dalších situací se k ní budeme odkazovat. Formulář je rozdělen na několik částí:

1. **Kritéria vyhledávání – obecná** – tato část formuláře slouží k volbě typu prvku, zadání filtrace, tj. omezení jeho údajů a zadání parametrů třídění výstupního seznamu. Seznam filtračních i třídících kritérií může být pro každý prvek odlišný v závislosti na tom, jaké údaje se o něm evidují.
2. **Kritéria vyhledávání – nadřazené prvky** – tato část formuláře slouží k zadání podmínek na nadřazené prvky hledaného prvku. Můžeme například hledat obce v rámci daného okresu, ulice v dané obci apod. I zde platí, že pro každý typ hledaného prvku je seznam těchto omezujících kritérií odlišný. Také ve většině případů platí povinné vyplnění některých z nich.

3. **Výsledky hledání** – tato část formuláře slouží k zobrazení seznamu prvků, které vyhovují zadaným omezením. Seznam je setříděný podle nastaveného třídění. Pro každý typ prvku se zobrazuje jiný seznam zobrazených údajů. Ve sloupci Akce je možné s vybraným prvkem provést nabízenou akci. Seznam akcí je odlišný v závislosti na situaci, ve které vyhledávací formulář používáte.

### Vyhledání prvku Nové hledání

Typ hledaného prvku: Obec  Pouze zrušené prvky

VÚSC: Kraj Vysočina Okres: Jihlava ORP:  POU:

Filtr: Název začíná na  Třídít podle: okres, název

Hledat

Kód	Název	ORP	Okres	VÚSC	Akce
586854	Amolec	Jihlava	Jihlava	Kraj Vysočina	<span style="color: blue;">🔍</span> <span style="color: green;">✅</span> <span style="color: blue;">🌐</span> <span style="color: blue;">Přejít na</span> <span style="color: blue;">▼</span> <a href="#">Poslední NZ</a>
586862	Batelov	Jihlava	Jihlava	Kraj Vysočina	<span style="color: blue;">🔍</span> <span style="color: green;">✅</span> <span style="color: blue;">🌐</span> <span style="color: blue;">Přejít na</span> <span style="color: blue;">▼</span> <a href="#">Poslední NZ</a>
586889	Bílý Kámen	Jihlava	Jihlava	Kraj Vysočina	<span style="color: blue;">🔍</span> <span style="color: green;">✅</span> <span style="color: blue;">🌐</span> <span style="color: blue;">Přejít na</span> <span style="color: blue;">▼</span> <a href="#">Poslední NZ</a>
586897	Bitovčice	Jihlava	Jihlava	Kraj Vysočina	<span style="color: blue;">🔍</span> <span style="color: green;">✅</span> <span style="color: blue;">🌐</span> <span style="color: blue;">Přejít na</span> <span style="color: blue;">▼</span> <a href="#">Poslední NZ</a>

V následujících řádcích jsou popsány detaily ovládacích prvků.

#### 5.6.1.1. Typ hledaného prvku

### Vyhledání prvku

Typ hledaného prvku:

Obec

Stát

Region soudržnosti

VÚSC

Okres

ORP

POU

Obec

Správní obvod

Obvod Prahy

MOMC

Část obce

Katastrální území

ZSJ

Volební okrsek

Ulice

Parcela

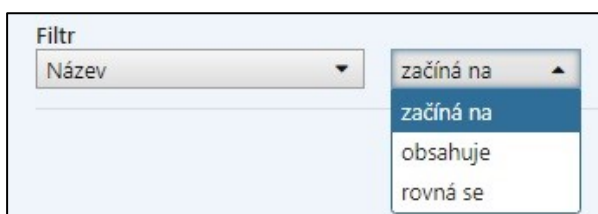
Stavební objekt

Při aktivaci tohoto ovládacího prvku se objeví seznam typů prvků, kde je možné zvolit, jaký typ prvku se hledá.

#### 5.6.1.2. Filtr – název/kód

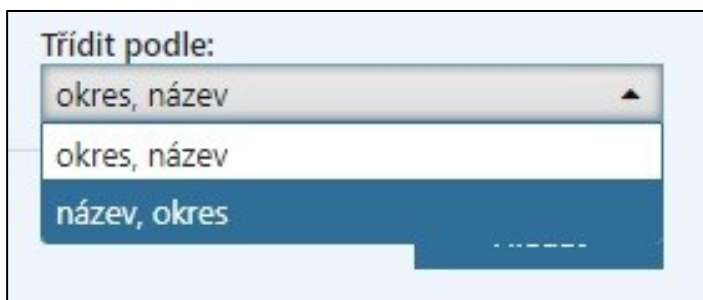


Ve filtru je možné specifikovat, podle jakého údaje prvku se bude hledat. Nabídka závisí na typu prvku. Většinou obsahuje položky **Název** a **Kód**. Konkrétní omezení podle typů prvku je popsáno v příloze [Podmínky pro vyhledání prvků](#).



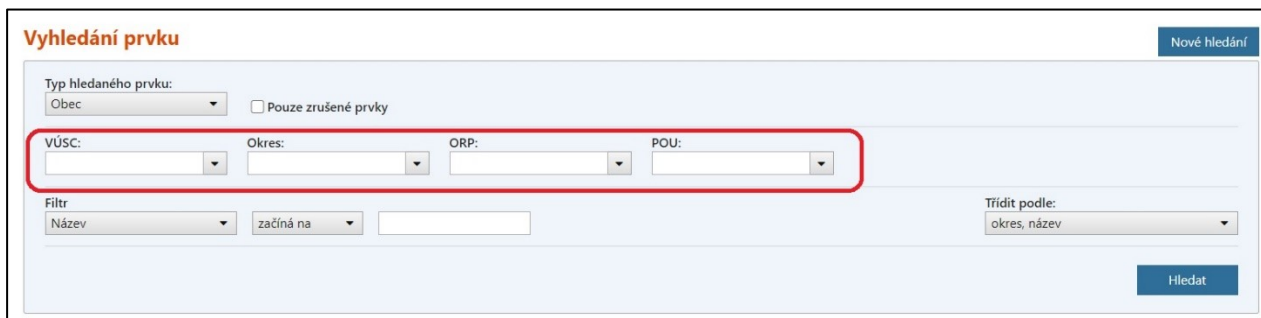
Dále je možné blíže specifikovat podmínky hledání. Umožňuje určit, zda název/kód začíná/obsahuje/rovná se hledanému výrazu. Seznam podmínek závisí na typů údaje (např. zda je textový nebo číselný).

#### 5.6.1.3. Třídění seznamu



Umožňuje vybrat, podle jakého kritéria bude výsledný seznam seřazen. Lze řadit podle abecedy nebo podle územní příslušnosti. Konkrétní množina třídění pro jednotlivé typy prvků je popsána v příloze v kapitole [Možnosti řazení v seznamu vyhledaných prvků](#).

#### 5.6.1.4. Nadřazené prvky

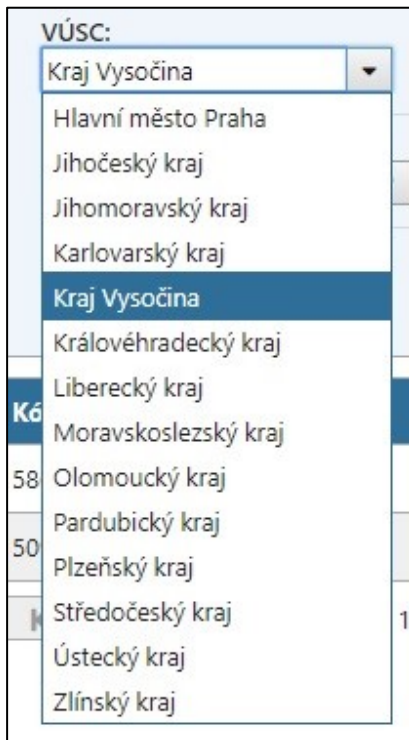


Pro rychlejší a přesnější vyhledávání je možné upřesnit, v rámci kterých nadřazených prvků se hledá. Počet typů nadřazených prvků, kterými lze vyhledání omezit, závisí na pozici vyhledávaného prvku ve stromě nadřazenosti a podřazenosti.

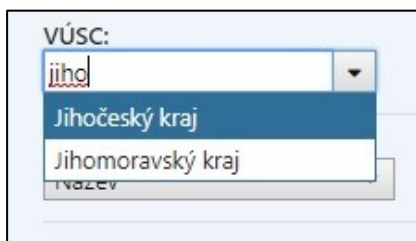


Např.: Hledání *Obce* můžete omezit zadáním VÚSC a/nebo okresu, ORP či POU.

Po kliknutí na šipku u pole VÚSC se objeví seznam všech VÚSC.



Další možnost je začít psát do pole VÚSC. Na základě napsaného textu se zobrazí nápověda.































































#### 5.6.1.5. Hledat

Po vyplnění textového pole a stisknutí tlačítka *Hledat* se vyhledají prvky podle zadaných kritérií.



Výsledky hledání se zobrazí v tabulce *Výsledky hledání*.

### 5.6.1.6. Výsledky hledání

Kód	Název	ORP	Okres	VÚSC	Akce
545406	Benešov nad Černou	Kaplice	Český Krumlov	Jihočeský kraj	   <a href="#">Přejít na</a> <a href="#">Poslední NZ</a>
545414	Besednice	Kaplice	Český Krumlov	Jihočeský kraj	   <a href="#">Přejít na</a> <a href="#">Poslední NZ</a>
536253	Bohdalovice	Český Krumlov	Český Krumlov	Jihočeský kraj	   <a href="#">Přejít na</a> <a href="#">Poslední NZ</a>
545422	Boletice	Český Krumlov	Český Krumlov	Jihočeský kraj	   <a href="#">Přejít na</a> <a href="#">Poslední NZ</a>
545431	Brluh	Český Krumlov	Český Krumlov	Jihočeský kraj	   <a href="#">Přejít na</a> <a href="#">Poslední NZ</a>
545449	Bujanov	Kaplice	Český Krumlov	Jihočeský kraj	   <a href="#">Přejít na</a> <a href="#">Poslední NZ</a>
545457	Černá v Pošumaví	Český Krumlov	Český Krumlov	Jihočeský kraj	   <a href="#">Přejít na</a> <a href="#">Poslední NZ</a>
545392	Český Krumlov	Český Krumlov	Český Krumlov	Jihočeský kraj	   <a href="#">Přejít na</a> <a href="#">Poslední NZ</a>
545465	Dolní Dvořiště	Kaplice	Český Krumlov	Jihočeský kraj	   <a href="#">Přejít na</a> <a href="#">Poslední NZ</a>
545473	Dolní Třebonín	Český Krumlov	Český Krumlov	Jihočeský kraj	   <a href="#">Přejít na</a> <a href="#">Poslední NZ</a>
545481	Frymburk	Český Krumlov	Český Krumlov	Jihočeský kraj	   <a href="#">Přejít na</a> <a href="#">Poslední NZ</a>
545490	Holubov	Český Krumlov	Český Krumlov	Jihočeský kraj	   <a href="#">Přejít na</a> <a href="#">Poslední NZ</a>
545503	Horní Dvořiště	Kaplice	Český Krumlov	Jihočeský kraj	   <a href="#">Přejít na</a> <a href="#">Poslední NZ</a>
545511	Horní Planá	Český Krumlov	Český Krumlov	Jihočeský kraj	   <a href="#">Přejít na</a> <a href="#">Poslední NZ</a>
545520	Hořice na Šumavě	Český Krumlov	Český Krumlov	Jihočeský kraj	   <a href="#">Přejít na</a> <a href="#">Poslední NZ</a>
536229	Chlumec	Český Krumlov	Český Krumlov	Jihočeský kraj	   <a href="#">Přejít na</a> <a href="#">Poslední NZ</a>
545546	Chvalšiny	Český Krumlov	Český Krumlov	Jihočeský kraj	   <a href="#">Přejít na</a> <a href="#">Poslední NZ</a>
545554	Kájov	Český Krumlov	Český Krumlov	Jihočeský kraj	   <a href="#">Přejít na</a> <a href="#">Poslední NZ</a>
545562	Kaplice	Kaplice	Český Krumlov	Jihočeský kraj	   <a href="#">Přejít na</a> <a href="#">Poslední NZ</a>
545571	Křemže	Český Krumlov	Český Krumlov	Jihočeský kraj	   <a href="#">Přejít na</a> <a href="#">Poslední NZ</a>

Stránka 1 z 3 Celkem záznamů: 47

Tabulka zobrazuje záznamy vyhledané podle specifikovaných kritérií. Na jedné stránce tabulky se zobrazuje 20 záznamů.

### 5.6.1.7. Detail prvku



Zobrazí formulář s detaily zvoleného prvku.

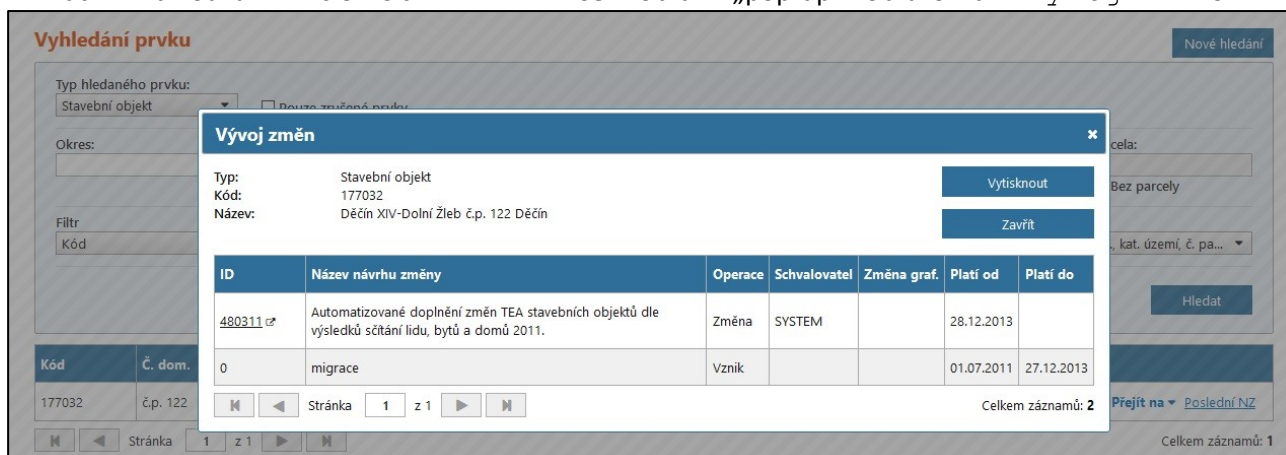
### 5.6.1.8. Přejít na



Zobrazí výběr nadřazených a podřazených územních prvků, na které je možné přejít a v nich pokračovat v jejich prohlížení či vyhledávání.

### 5.6.1.9. Poslední NZ

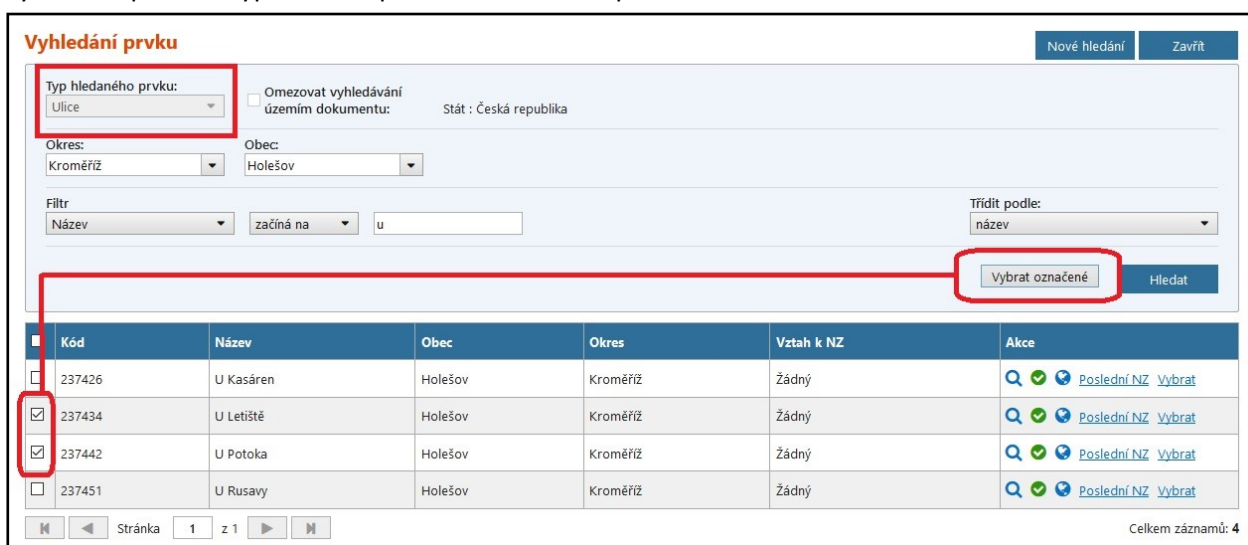
Kliknutím na odkaz **Poslední NZ** se zobrazí „pop-up“ obrazovka **Vývoj změn**.



Obrazovka **Vývoj změn** obsahuje všechny změny, které byly na daném prvku od úvodního naplnění provedeny. Obrazovka je jednotná (jedna) pro všechny prvky. Jedná se o „Pop-up“ obrazovku, která se zobrazí nad obrazovkou vyhledání. Pro zobrazení je použita komponenta tabulky s funkcí stránkování. Ve sloupci **Schvalovatel** je uvedeno uživatelské jméno schvalovatele, který NZ schválil jako poslední (pokud v rámci workflow proběhlo více schválení). Pomocí [hyperlinku](#) ve sloupci **ID** je uživatel přesměrován na detail vybraného NZ. Zobrazené údaje je možné zobrazit/vytisknout pomocí sestavy **Vývoj změn**, která se spustí po kliknutí na tlačítko **Vytisknout**. Pokud nebyla na prvku provedena žádná změna od úvodní migrace, není odkaz aktivní.


### 5.6.2. Vkládání prvku do NZ

Používá se v případě, že do NZ potřebujeme vložit některý z existujících prvků – tedy v případě, že vytváříme položku typu **Změna prvku** nebo **Zrušení prvku**.



Odlišnosti použití vyhledávacího formuláře v této situaci jsou tyto:

1. Typ hledaného prvku nelze měnit, protože již byl vybrán na předchozím formuláři.
2. Ve sloupci Akce není volba Přejít na, ale přibyla volba Vybrat, kterou je možné vložit daný prvek do položky NZ.
3. V seznamu vyhledaných prvků lze označit více než jeden prvek a vybrané prvky tlačítkem **Vybrat** označené vložit do položek NZ. Chce-li uživatel označit všechny vyhledané výsledky

pro prvky SO (popř. AM), může zvolit checkbox  pro hromadný výběr všech vyhledaných prvků.

**Vyhledání prvku** Nové hledání Zavřít

Typ hledaného prvku: Stavební objekt  Omezovat vyhledávání územím dokumentu: Stát: Česká republika

Okres: Benešov Obec: Benešov Městská část/obvod: Část obce: Benešov Katastrální území: Parcela:  Bez parcely

Bez městské části/obvodu


Filtr: Číslo domovní rovná se Třídít podle: část obce, č. dom., kat. území, č. pa...

Vybrat označené Hledat

<input checked="" type="checkbox"/>	Kód	Č. dom.	Část obce	MOMC	Způsob využití	Parcela	Katastrální území	Obec	Okres	Vztah k NZ	Akce
<input type="checkbox"/>	2913721	č.p. 1	Benešov		objekt obč.vyb.	2	Benešov u Prahy	Benešov	Benešov	Žádný	<a href="#">Q</a> <a href="#">⚠</a> <a href="#">🔄</a> <a href="#">Poslední NZ</a> <a href="#">Vybrat</a>
<input type="checkbox"/>	14328216	č.p. 2	Benešov		bydlení	44/1	Benešov u Prahy	Benešov	Benešov	Žádný	<a href="#">Q</a> <a href="#">✅</a> <a href="#">🔄</a> <a href="#">Poslední NZ</a> <a href="#">Vybrat</a>
<input type="checkbox"/>	14328224	č.p. 3	Benešov		objekt obč.vyb.	45	Benešov u Prahy	Benešov	Benešov	Žádný	<a href="#">Q</a> <a href="#">✅</a> <a href="#">🔄</a> <a href="#">Poslední NZ</a> <a href="#">Vybrat</a>
<input type="checkbox"/>	14328232	č.p. 4	Benešov		bydlení	48	Benešov u Prahy	Benešov	Benešov	Žádný	<a href="#">Q</a> <a href="#">✅</a> <a href="#">🔄</a> <a href="#">Poslední NZ</a> <a href="#">Vybrat</a>
<input type="checkbox"/>	2913739	č.p. 5	Benešov		bydlení	51	Benešov u Prahy	Benešov	Benešov	Žádný	<a href="#">Q</a> <a href="#">✅</a> <a href="#">🔄</a> <a href="#">Poslední NZ</a> <a href="#">Vybrat</a>
<input type="checkbox"/>	14328241	č.p. 6	Benešov		bydlení	52	Benešov u Prahy	Benešov	Benešov	Žádný	<a href="#">Q</a> <a href="#">✅</a> <a href="#">🔄</a> <a href="#">Poslední NZ</a> <a href="#">Vybrat</a>

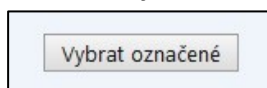
V následujících řádcích jsou popsány detaily odlišných ovládacích prvků.

#### 5.6.2.1. Výběr prvku



Program se vrátí do předcházejícího formuláře a vytvoří položku požadovaného typu, ve které je vložen vybraný prvek.

#### 5.6.2.2. Vybrat označené



Program se vrátí do předcházejícího formuláře a vytvoří seznam položek požadovaného typu, ve kterém jsou vloženy všechny prvky označené ve vyhledávacím formuláři zaškrtnutím políčka na levé straně řádku.

#### 5.6.3. Vkládání odkazu na nadřazený prvek

Používá se v případě, že editujeme detail prvku vloženého do položky NZ a potřebujeme zadat nebo změnit odkaz na nadřazený prvek.

**Vyhledání prvku** Nové hledání Zavřít

Typ hledaného prvku: Část obce

Omezovat vyhledávání územím dokumentu: Obec : Holešov (okres Kroměříž)

Okres: Kroměříž      Obec: Holešov

Filtr: Název      začíná na      Třídít podle: název


**Hledat**

Odlišnosti použití vyhledávacího formuláře v této situaci jsou tyto:

1. Odznačením vypínače *Omezovat vyhledání územím dokumentu* můžeme vyhledat nadřazený prvek vně omezení zadaných při vytváření NZ. Tím můžeme dosáhnout toho, že editovaný prvek navážeme v hierarchii prvků na jiný nadřazený prvek mimo území dokumentu či dokonce mimo územní působnost daného úřadu. Je zřejmé, že půjde o výjimečnou situaci.
2. Není možné vybrat více nalezených prvků.

V následujícím textu jsou popsány detaily odlišných ovládacích prvků.

#### 5.6.3.1. Výběr prvku



Program se vrátí do předcházejícího formuláře a do editačního pole je přenesen vyhledaný prvek.


#### 5.6.3.2. Omezovat vyhledání územím dokumentu

Omezovat vyhledávání územím dokumentu: Obec : Holešov (okres Kroměříž)

Program začne ignorovat omezení zadané v části Kritéria vyhledávání – nadřazené prvky.

Vypnout omezení vyhledávání je možné pouze v případě, že dochází ke změně prvku.

## 5.7. Detail NZ [UNZ110]



**Informační systém územní identifikace**

Uživatel: editor\_obec\_holesov    Agenda: Obec nebo statutární město    OVM: Holesov    [Odhlásit se](#)  
 Role: EDI    Územní působnost: Holesov    UNZ110

Nyní jste zde: [Nástěnka](#) » [Seznam NZ](#) » [Návrh změny](#) [Přehled prvků](#)

### Návrh změny (NZ)

ID NZ:	2196816	Platnost od:	
Název NZ:	smoke	Řešitel:	editor_obec_holesov
Typ NZ:	Konstitutivní	Stav NZ:	Rozpracovaný NZ
Počet podkladů:	1		

[Zavřít](#)

[Detail hlavičky NZ](#)

[Podklady NZ](#)

[Zkontrolovat NZ](#)

[Výsledky kontrol](#)

[Historie NZ](#)

[Vytisknout NZ](#)

[Odstranit kolize](#)

[Akce NZ ▾](#)

### Položky NZ

Založení prvku ▾
Změna prvku ▾
Zrušení prvku ▾
Import prvků ze souboru

Hromadné operace ▾
Doplnit NZ
Odstranit označené položky

<input checked="" type="checkbox"/>	Typ prvku ↕	Kód prvku ↕	Typ operace ↕	Popis položky	Kontroly	Akce s položkou
<input type="checkbox"/>	Stavební objekt	10360506	Změna prvku	Holešov č.ev. 633, Holešov		🔍 ✖ 🔄
<input type="checkbox"/>	Ulice	236926	Změna prvku	Dukelská, Holešov		🔍 ✖

⏪ ⏩ Stránka 1 z 1 ⏪ ⏩

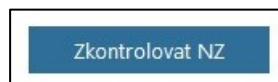
Celkem záznamů: 2

### 5.7.1. Zavřít



Zavře detail návrhu změny a vrátí se na předchozí stránku.

### 5.7.2. Zkontrolovat NZ



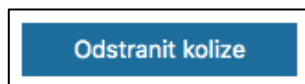
Provede kontrolu položek a podkladových dokumentů návrhu změny a výsledky kontrol uloží.

### 5.7.3. Výsledky kontrol



Zobrazí formulář s výsledky kontrol. Tlačítko je přístupné i pro NZ ve stavu NZ04 (NZ zplněn v ISÚI) a NZ06 (NZ publikován v RUIAN). V takovém případě pak UNZ019 zobrazuje případná varování, se kterými byl NZ schválen.

### 5.7.4. Odstranit kolize



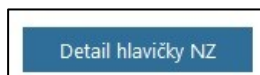
Odstraní kolize, které mohou vzniknout schválením jiného NZ, který mění údaje načtené do našeho NZ. V tomto případě se zobrazí chybová zpráva, která k odstranění kolizí vyzve.

### 5.7.5. Doplnit NZ




Automatické doplnění NZ o položky s prvky, které je nutno též změnit/zrušit v souvislosti s obsahem NZ. Nejčastěji se to týká vlivu změn hranic podřazeného prvku na prvky nadřazené, nebo změn ve skladebnosti prvků. Pravidla spuštění tímto tlačítkem jsou popsána v příloze 6.7 [Seznam pravidel spuštěných tlačítkem Doplnit NZ](#).

### 5.7.6. Detail hlavičky NZ



Zobrazí detail hlavičky NZ. Zde lze měnit například název návrhu změny nebo datum jeho platnosti.

### 5.7.7. Podklady NZ



Zobrazí formulář obsahující seznam podkladových dokumentů k danému NZ.

### 5.7.8. Historie NZ



Zobrazí historii návrhu změny.

### 5.7.9. Akce NZ



Po kliknutí na tlačítko **Akce NZ** v detailu návrhu změny se zobrazí seznam akcí, které může přihlášený uživatel s NZ provést. Proveditelné akce závisí na roli uživatele a agendě.

### 5.7.10. Vytisknout NZ



Po kliknutí na tlačítko je možné zobrazit nebo uložit daný návrh změny ve formátu PDF.

Pro prvky typu *stavební objekt*, *adresní místo*, *ulice* a *volební okrsek* je součástí sestavy *náhled na daný prvek v mapě*, vytvořený provoláním AMS Marushka. Současně musí platit, že počet těchto náhledů v sestavě není větší než maximální hodnota parametru "maxPocetNahleduVSestave" uvedeného v konfiguraci.

Pokud nemá prvek zadané lokalizační údaje a nebo se jedná o operaci *Zrušení prvku*, grafický náhled se nezobrazí a zobrazí se hláška: „Grafický náhled nebylo možné vytvořit.“

## 5.7.11. Položky NZ

Položky NZ						
Založení prvku ▾		Změna prvku ▾		Zrušení prvku ▾		Import prvků ze souboru
				Hromadné operace ▾	Doplnit NZ	Odstranit označené položky
<input type="checkbox"/>	Typ prvku ↕	Kód prvku ↕	Typ operace ↕	Popis položky	Kontroly	Akce s položkou
<input type="checkbox"/>	Stavební objekt	10360506	Změna prvku	Holešov č.ev. 633, Holešov		
<input type="checkbox"/>	Ulice	236926	Změna prvku	Dukelská, Holešov		

Stránka 1 z 1 Celkem záznamů: 2

Seznam položek v návrhu změny.

### 5.7.11.1. Založení prvku

Položky NZ			
Založení prvku ▲		Změna prvku ▾	
Zrušení prvku ▾		Import prvků ze souboru	
<input type="checkbox"/>	Typ prvku ↕	Kód prvku ↕	Typ operace ↕
<ul style="list-style-type: none"> <li>Stát</li> <li>Region soudržnosti</li> <li>VÚSC</li> <li>Okres</li> <li>ORP</li> <li>POU</li> <li>Obec</li> <li>Správní obvod</li> <li>Obvod Prahy</li> <li>MOMC</li> <li>Část obce</li> <li>Ulice</li> <li>Stavební objekt</li> <li>Adresní místo</li> <li>Adresní pošta</li> </ul>			

Po kliknutí na tlačítko **Založení prvku** se nabídne seznam typů prvků, které může uživatel založit. Po výběru typu prvku je uživatel přeměřován na formulář, kde vyplní údaje potřebné k založení prvku. Po zadání údajů a jejich uložení se prvek zobrazí v seznamu položek NZ.

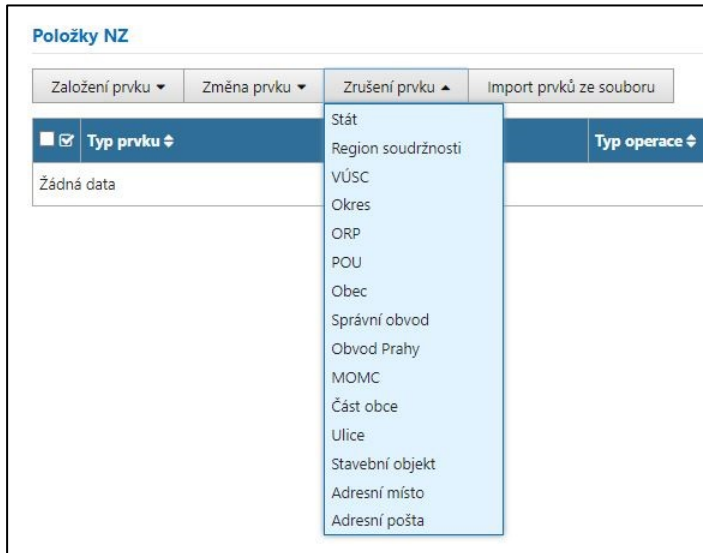
### 5.7.11.2. Změna prvku

Položky NZ			
Založení prvku ▾		Změna prvku ▲	
Zrušení prvku ▾		Import prvků ze souboru	
<input type="checkbox"/>	Typ prvku ↕	Kód prvku ↕	Typ operace ↕
<ul style="list-style-type: none"> <li>Stát</li> <li>Region soudržnosti</li> <li>VÚSC</li> <li>Okres</li> <li>ORP</li> <li>POU</li> <li>Obec</li> <li>Správní obvod</li> <li>Obvod Prahy</li> <li>MOMC</li> <li>Část obce</li> <li>Katastrální území</li> <li>Volební okrsek</li> <li>Ulice</li> <li>Stavební objekt</li> <li>Adresní místo</li> <li>Adresní pošta</li> </ul>			



Po kliknutí na tlačítko **Změna prvku** se nabídne seznam typů prvků, které může uživatel změnit. Po výběru typu prvku je uživatel přesměrován na stránku **Vyhledání prvku**, kde si najde prvek, který chce měnit. Vybraný prvek se zobrazí v seznamu položek NZ.

### 5.7.11.3. Zrušení prvku



Po kliknutí na tlačítko **Zrušení prvku** se zobrazí seznam typů prvků, které může uživatel zrušit. Po výběru typu prvku je uživatel přesměrován na stránku **Vyhledání prvku**, kde si najde prvek, který chce zrušit. Po dokončení výběru se prvek zobrazí v seznamu položek NZ.

### 5.7.11.4. Import prvků ze souboru

V obrazovce pro editaci NZ lze importovat obsah ze souboru. Importovat lze obsah ze souboru XML. Rozsah podporovaných změn odpovídá změnám, které umožňuje webová služba pro editaci v agendě Obec a STU (tj. prvky AM, SO a UL).

Alternativně lze importovat obsah ze souboru CSV. V tomto případě je možné pouze vložit prvky AM, SO a UL ke změně nebo ke zrušení.

Při importu proběhnou obdobné kontroly jako při zaslání změn přes WS (příslušnost změn do území NZ, právo editace prvku, apod.) a pokud je zjištěna už v této fázi chyba, skončí import neúspěšně s chybovým hlášením.



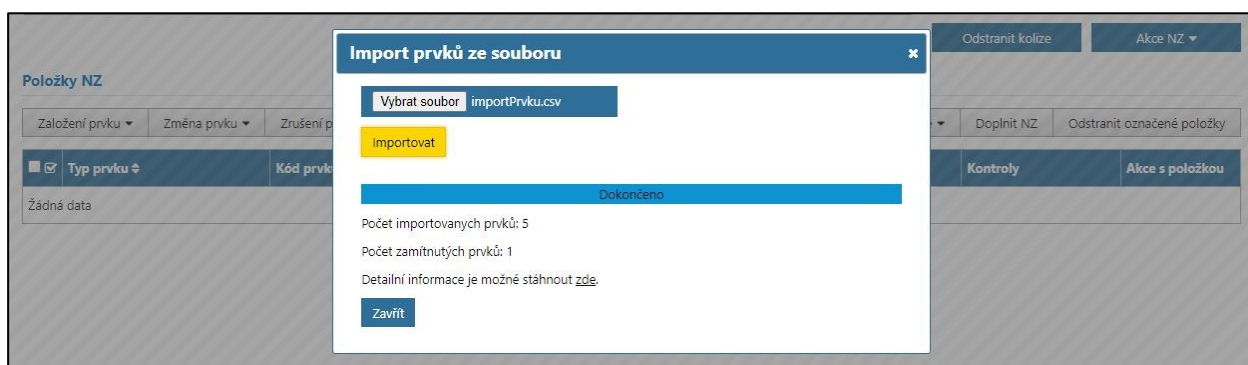
Kliknutím na tlačítko **Import prvků ze souboru** je vyvoláno stejnojmenné pop-up okno.



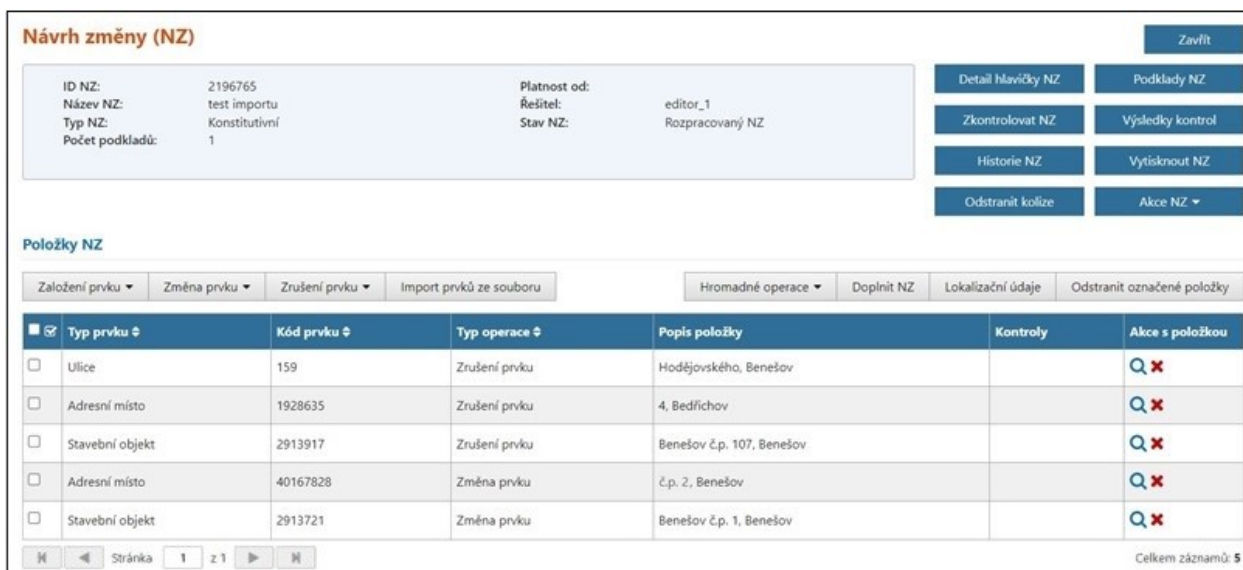
Kliknutím na tlačítko **Vybrat soubor** se spustí prohledání disku k vyhledání souboru pro import – název vybraného souboru je pak zobrazen v okně.



Tlačítkem **Importovat** se spustí definované kontroly formátu, struktury, existence/neexistence prvků v importovaném souboru, agendy a území dokumentu prvků v souboru.



Pokud je import **úspěšný**, po zavření pop-up okna se zobrazí aktualizovaná obrazovka NZ s nově importovanými prvky.



Pokud je import **neúspěšný**, vypíše se chybové hlášení odpovídající danému problému (např. „Importovaný soubor obsahuje chybnou strukturu dat“ nebo „Importovaný prvek nespadá do agendy uživatele.“) a informace „Detailní informace je možné stáhnout zde.“. Do NZ se pak importují pouze prvky, které nejsou chybné. V případě chyby struktury nebo formátu souboru, nejsou do NZ importovány žádné prvky.

**Import prvků ze souboru** ✕

Vybrat soubor

 importPrvku\_chyby.csv

Importovat

Dokončeno

Importovaný soubor obsahuje chybnou strukturu dat.  
 Detailní informace je možné stáhnout [zde](#).

Zavřít

### 5.7.11.5. Hromadné operace [UNZ600 - 602]

Položky NZ

Založení prvku ▾
Změna prvku ▾
Zrušení prvku ▾
Import prvků ze souboru

Hromadné operace ▲
Doplnit NZ
Lokalizační údaje
Odstranit označené položky

	Typ prvku ⇅	Kód prvku ⇅	Typ operace ⇅	
☑				<b>Kontroly</b>
				<b>Akce s položkou</b>
	Žádná data			

Hromadné operace
 

- Změny adresních míst
- Změny stavebních objektů
- Zrušení stavebních objektů
- Načtení SO/AM do NZ
- Zrušení všech VO

Po kliknutí na tlačítko **Hromadné operace** se zobrazí seznam změn, které může uživatel provést. Po výběru změny je uživatel přesměrován na stránku **Hromadné operace - změna adresních míst (UNZ600)**, **Hromadné operace - změna stavebních objektů (UNZ601)** nebo **Hromadné operace - zrušení stavebních objektů (UNZ602)**, kde si uživatel vybere změnu, kterou chce pro dané prvky provést.

Načtení SO/AM do NZ slouží k doplnění AM ke SO, popř. SO k AM do NZ, které daný NZ obsahuje (typ operace: Změna prvku).

Zrušení všech VO je dostupné pouze pro potřeby agendy ČÚZK.

Hromadné operace – změna adresních míst

Zapsat změny

Zavřít

Změna ulice:  
 Změna PSČ:  

Výběr ulice \*

	Kód	Ulice	Č. or.	Část obce	Č.dom.	Pošta	Obec	Okres
☑	5606	Děčínská		Dolní Kamenice	č.p. 194	40721 (Česká Kamenice)	Česká Kamenice	Děčín
☑	13351508			Archlebov	č.p. 3	69633 (Archlebov)	Archlebov	Hodonín
☑	25995839	Děčínská		Dolní Kamenice	č.p. 191	40721 (Česká Kamenice)	Česká Kamenice	Děčín

Stránka 1 z 1

Celkem záznamů: 3

### Hromadné operace - změna stavebních objektů

Změna části obce:  
 Změna způsobu využití:  
 Změna TEA:

Změna části obce \*

<input checked="" type="checkbox"/>	Kód	Č.dom.	Část obce	MOMC	Způsob využití	Počet vchodů	Parcela	Katastrální území	Obec	Okres	Akce
<input checked="" type="checkbox"/>	30472091	1	Beroun-Centrum		objekt občanské vybavenosti	0	st. 12/2	Beroun	Beroun	Beroun	

Stránka  z 1
 

Celkem záznamů: 1

### Hromadné operace - zrušení stavebních objektů

Zadání data odstranění \*

<input checked="" type="checkbox"/>	Kód	Č.dom.	Část obce	MOMC	Způsob využití	Parcela	Katastrální území	Obec	Okres
<input checked="" type="checkbox"/>	9846948	100	Bavory		rod.dům	241/1	Bavory	Bavory	Břeclav
<input checked="" type="checkbox"/>	9846956	101	Bavory		rod.dům	234	Bavory	Bavory	Břeclav
<input checked="" type="checkbox"/>	9846964	102	Bavory		stavba obč.vyb.	243/1	Bavory	Bavory	Břeclav
<input checked="" type="checkbox"/>	9846972	103	Bavory		rod.dům	315/1	Bavory	Bavory	Břeclav
<input checked="" type="checkbox"/>	9846981	104	Bavory		rod.dům	159	Bavory	Bavory	Břeclav
<input checked="" type="checkbox"/>	9846999	105	Bavory		rod.dům	156	Bavory	Bavory	Břeclav
<input checked="" type="checkbox"/>	9847006	106	Bavory		rod.dům	152	Bavory	Bavory	Břeclav

#### 5.7.11.6. Třídění seznamu

Typ prvku ↕	Kód prvku ↕	Typ operace ↕
-------------	-------------	---------------

Určuje, podle jakého kritéria bude zobrazovaný seznam setříděn. Třídění v záhlaví je možné volit ve sloupcích Typ prvku, Kód prvku a Typ operace pomocí šipek a to sestupně nebo vzestupně. Defaultně je řazení sestupné podle data vytvoření. V případě zvolení jiného řazení uživatelem lze defaultní řazení zobrazit jen tak, že uživatel detail NZ zavře a znovu otevře.

#### 5.7.11.7. Lokalizační údaje

Spustí editaci lokalizačních údajů v Microstation pro všechny územní prvky zařazené v návrhu změny. Tlačítko Lokalizační údaje se zobrazuje pouze těm uživatelům ISÚI pod agendou ČÚZK, popř. VO, kteří mají v aplikaci ISÚI Administrace na obrazovce Detail uživatele (UAD 301) zaškrtnutou volbu Uživatel Microstation.

V agendě volebních okrsků spustí editaci lokalizačních údajů v Marushce.

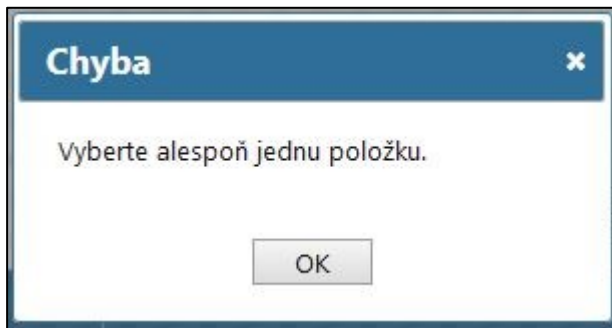
#### 5.7.11.8. Odstranit označené položky

Odstraní vybrané (označené) položky z návrhu změny. Neoznačené položky se neodstraní.

Položky NZ							
Založení prvku ▾	Změna prvku ▾	Zrušení prvku ▾	Import prvků ze souboru	Hromadné operace ▾	Doplnit NZ	Lokalizační údaje	Odstranit označené položky
<input checked="" type="checkbox"/>	Typ prvku ↕	Kód prvku ↕	Typ operace ↕	Popis položky	Kontroly	Akce s položkou	
<input type="checkbox"/>	Ulice	664090	Změna prvku	Americká, AŠ			
<input type="checkbox"/>	Stavební objekt	100047165	Založení prvku	Benešov č.p. 224, Benešov	Chyba		
<input type="checkbox"/>	Ulice	159	Zrušení prvku	Hodějovského, Benešov	Chyba		
<input type="checkbox"/>	Adresní místo	1928635	Zrušení prvku	4, Bedřichov	Chyba		
<input type="checkbox"/>	Stavební objekt	2913917	Zrušení prvku	Benešov č.p. 107, Benešov	Chyba		
<input type="checkbox"/>	Adresní místo	40167828	Změna prvku		Chyba		
<input type="checkbox"/>	Stavební objekt	2913721	Změna prvku	Benešov č.p. 1, Benešov	Chyba		

Stránka 1 z 1 Celkem záznamů: 7

Pokud nejsou označeny žádné položky, je v modálním okně zobrazeno upozornění "Vyberte alespoň jednu položku."



Když uživatel vybere alespoň jednu položku v NZ, je možné ji odebrat. Po kliknutí na tlačítko je uživatel vyzván k potvrzení akce, přičemž v modálním okně se zobrazuje počet vybraných položek k odstranění.

**Návrh změny (NZ)**

ID NZ: 2196766      Platnost od: editor\_1  
 Název NZ: test importu + uzemi      Rešitel: editor\_1  
 Typ NZ: Konstitutivní      Stav NZ: Rozpracovaný NZ  
 Počet podkladů: 1

Zavřít

Detail hlavičky NZ      Podklady NZ  
 Zkontrolovat NZ      Výsledky kontrol  
 Historie NZ      Vytisknout NZ  
 Odstranit kolize      Akce NZ ▾

**Položky NZ**

Založení prvku ▾	Změna prvku ▾	Zrušení prvku ▾	Import prvků ze souboru	Hromadné operace ▾	Doplnit NZ	Lokalizační údaje	Odstranit označené položky
<input checked="" type="checkbox"/>	Typ prvku ↕	Kód prvku ↕	Typ operace ↕	Popis položky	Kontroly	Akce s položkou	
<input checked="" type="checkbox"/>	Ulice	664090	Změna prvku	Americká, AŠ			
<input checked="" type="checkbox"/>	Stavební objekt	100047165	Založení prvku	Benešov č.p. 224, Benešov	Chyba		
<input checked="" type="checkbox"/>	Ulice	159	Zrušení prvku	Hodějovského, Benešov	Chyba		
<input type="checkbox"/>	Adresní místo	1928635	Zrušení prvku	4, Bedřichov	Chyba		
<input type="checkbox"/>	Stavební objekt	2913917	Zrušení prvku	Benešov č.p. 107, Benešov	Chyba		
<input type="checkbox"/>	Adresní místo	40167828	Změna prvku		Chyba		
<input type="checkbox"/>	Stavební objekt	2913721	Změna prvku	Benešov č.p. 1, Benešov	Chyba		

Stránka 1 z 1 Celkem záznamů: 7

**Smazání položek NZ**

Chcete opravdu odstranit položky? Počet položek: 3

Ano      Ne

### 5.7.11.9. Detail položky





Zobrazí formulář s detailem vybrané položky, s možností úprav.

### 5.7.11.10. Odstranit položku



Odstraní načtenou položku ze seznamu.

## 5.8. Detail opravného NZ [UNZ110]

Položky NZ						
Oprava prvku ▾		Historie prvku ▾		Doplnit NZ    Lokalizační údaje    Odstranit označené položky		
<input checked="" type="checkbox"/>	Typ prvku ↕	Kód prvku ↕	Typ operace ↕	Popis položky	Kontroly	Akce s položkou
<input type="checkbox"/>	Stát	1	Historie prvku	Česká republika		 

Stránka 1 z 1    Celkem záznamů: 1

Formulář s detailem opravného NZ je stejný a má i stejnou funkcionalitu jako Detail NZ, s výjimkou tlačítek pro přidávání položek k NZ.

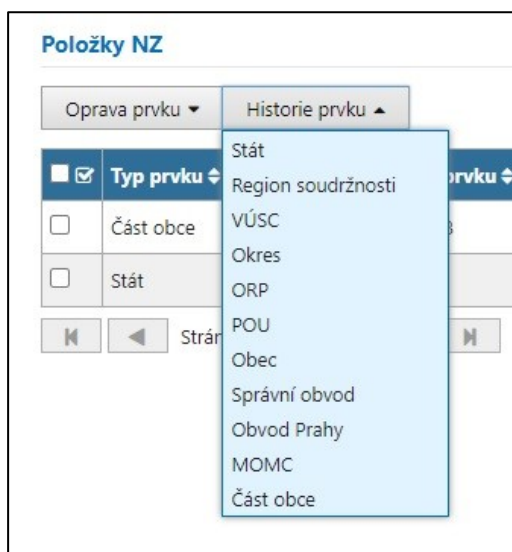
K opravnému NZ lze přidat položky typu `Oprava prvku` a `Historie prvku`.

### 5.8.1. Oprava prvku

Položky NZ	
Oprava prvku ▲	Historie prvku ▾
Stát	Kód prvku
Region soudržnosti	75418
VÚSC	
Okres	1
ORP	
POU	1 z 1 ▶
Obec	
Správní obvod	
Obvod Prahy	
MOMC	
Část obce	
Katastrální území	

Po kliknutí na tlačítko `Oprava prvku` se zobrazí seznam typů prvků, které může uživatel opravit. Po výběru typu prvku je uživatel přesměrován na stránku `Vyhledání prvku`, kde si najde, jaký prvek chce opravovat. Po dokončení výběru se prvek zobrazí v seznamu položek NZ.

## 5.8.2. Historie prvku



Po kliknutí na tlačítko **Historie prvku** se zobrazí seznam typů prvků, které může uživatel opravit. Po výběru typu prvku je uživatel přesměrován na stránku **Vyhledání prvku**, kde si najde prvek, kterému chce měnit historické údaje. Vybraný prvek se zobrazí v seznamu položek NZ.

## 5.8.3. Detail položky opravného NZ – editace historie

Nyní jste zde: [Nástěnka](#) » [Seznam NZ](#) » [Návrh změny](#) » [Detail historie Obec](#) [Přehled prvků](#)

**Detail položky NZ Obec - editace historie** [Zavřít](#)

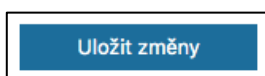
Typ operace: Historie prvku  
 Naposledy změnil NZ číslo: 1156755  
 Datum poslední změny: 09.11.2016  
 Prvek územní dokumentu: Stát: Česká republika  
 Územní situace:

[Upravit](#)  
[Uložit změny](#)  
[Odstranit kolize](#)

**Editace** Historické údaje

Záznam	Kód	Platí od	Platí do	Název	Kód okresu	Kód POU	Status	Akce
Aktuální	585068	09.11.2016		Zlín	3705	2933	4	<a href="#">Q</a> <a href="#">+</a> <a href="#">x</a> <a href="#">📅</a>
Historický	585068	25.10.2016	08.11.2016	Zlín	3705	2933	4	<a href="#">Q</a> <a href="#">+</a> <a href="#">x</a> <a href="#">📅</a>
Historický	585068	04.07.2016	24.10.2016	Zlín	3705	2933	4	<a href="#">Q</a> <a href="#">+</a> <a href="#">x</a> <a href="#">📅</a>
Historický	585068	28.06.2016	03.07.2016	Zlín	3705	2933	4	<a href="#">Q</a> <a href="#">+</a> <a href="#">x</a> <a href="#">📅</a>
Historický	585068	23.06.2016	27.06.2016	Zlín	3705	2933	4	<a href="#">Q</a> <a href="#">+</a> <a href="#">x</a> <a href="#">📅</a>
Historický	585068	21.06.2016	22.06.2016	Zlín	3705	2933	4	<a href="#">Q</a> <a href="#">+</a> <a href="#">x</a> <a href="#">📅</a>
Historický	585068	17.06.2016	20.06.2016	Zlín	3705	2933	4	<a href="#">Q</a> <a href="#">+</a> <a href="#">x</a> <a href="#">📅</a>
Historický	585068	16.06.2016	16.06.2016	Zlín	3705	2933	4	<a href="#">Q</a> <a href="#">+</a> <a href="#">x</a> <a href="#">📅</a>
Historický	585068	06.06.2015	15.06.2016	Zlín	3705	2933	4	<a href="#">Q</a> <a href="#">+</a> <a href="#">x</a> <a href="#">📅</a>
Historický	585068	17.01.2013	05.06.2015	Zlín	3705	2933	4	<a href="#">Q</a> <a href="#">+</a> <a href="#">x</a> <a href="#">📅</a>
Historický	585068	02.07.2011	16.01.2013	Zlín	3705	2933	4	<a href="#">Q</a> <a href="#">+</a> <a href="#">x</a> <a href="#">📅</a>
Historický	585068	01.07.2011	01.07.2011	Zlín	3705	2933	4	<a href="#">Q</a> <a href="#">+</a> <a href="#">x</a> <a href="#">📅</a>

### 5.8.3.1. Uložit změny



Při prvním přístupu na formulář je zašedlé (nepřístupné), zabarví (zpřístupní) se po kliknutí na tlačítko **Upravit**. Uloží všechny změny provedené v historii prvku.

### 5.8.3.2. Zavřít



Zavře formulář Detailu položky NZ **bez uložení** změn a přejde na stránku opravného NZ.

### 5.8.3.3. Odstranit kolize



Odstraní kolize, které mohou vzniknout schválením jiného NZ, který mění údaje načtené do našeho NZ. V tomto případě se zobrazí chybová zpráva, která k odstranění kolizí vyzve.

### 5.8.3.4. Upravit



Otevře formulář editace historie pro úpravy.

### 5.8.3.5. Editace

















































Nyní jste zde: [Nástěnka](#) » [Seznam NZ](#) » [Návrh změny](#) » Detail historie Obec [Přehled prvků](#)

**Detail položky NZ Obec - editace historie** [Zavřít](#)

Typ operace: Historie prvku  
 Naposledy změnil NZ číslo: 1156755  
 Datum poslední změny: 09.11.2016  
 Prvek území dokumentu: Stát: Česká republika  
 Územní situace:

[Upravit](#)  
[Uložit změny](#)  
[Odstranit kolize](#)

**Editace** Historické údaje

Záznam	Kód	Platí od	Platí do	Název	Kód okresu	Kód POU	Status	Akce
Aktuální	585068	09.11.2016		Zlín	3705	2933	4	   
Historický	585068	25.10.2016	08.11.2016	Zlín	3705	2933	4	   
Historický	585068	04.07.2016	24.10.2016	Zlín	3705	2933	4	   
Historický	585068	28.06.2016	03.07.2016	Zlín	3705	2933	4	   
Historický	585068	23.06.2016	27.06.2016	Zlín	3705	2933	4	   
Historický	585068	21.06.2016	22.06.2016	Zlín	3705	2933	4	   
Historický	585068	17.06.2016	20.06.2016	Zlín	3705	2933	4	   
Historický	585068	16.06.2016	16.06.2016	Zlín	3705	2933	4	   
Historický	585068	06.06.2015	15.06.2016	Zlín	3705	2933	4	   
Historický	585068	17.01.2013	05.06.2015	Zlín	3705	2933	4	   
Historický	585068	02.07.2011	16.01.2013	Zlín	3705	2933	4	   
Historický	585068	01.07.2011	01.07.2011	Zlín	3705	2933	4	   

Tabulka obsahuje na prvním řádku aktuální stav prvku, na dalších řádcích historické údaje o prvku. Po kliknutí na tlačítko [Upravit](#) je možné měnit údaje o historii prvku.

#### 5.8.3.5.1. Detail



Otevře formulář pro úpravu detailů záznamu.

#### 5.8.3.5.2. Kopírovat



Zkopíruje vybraný záznam historie a přidá jej do seznamu.



### 5.8.3.5.3. Odstranit



Odstraní vybraný záznam ze seznamu.


### 5.8.3.5.4. Kalendář



Po kliknutí na označený ovládací prvek (kalendář) se zobrazí tento dialog.

**Editace data platí od** ✕



Kliknutím na tlačítko  je možné vybrat, od kdy daný záznam platí. Datum Platí do se automaticky přepočítá na základě data Platí od předchozího záznamu.

### 5.8.3.6. Historické údaje

Editace		Historické údaje			
Platí od	Platí do	Kód	Název	Kód okresu	Kód POU
25.10.2016	08.11.2016	585068	Zlín	3705	2933
04.07.2016	24.10.2016	585068	Zlín	3705	2933
28.06.2016	03.07.2016	585068	Zlín	3705	2933
23.06.2016	27.06.2016	585068	Zlín	3705	2933
21.06.2016	22.06.2016	585068	Zlín	3705	2933
17.06.2016	20.06.2016	585068	Zlín	3705	2933
16.06.2016	16.06.2016	585068	Zlín	3705	2933
06.06.2015	15.06.2016	585068	Zlín	3705	2933
17.01.2013	05.06.2015	585068	Zlín	3705	2933
02.07.2011	16.01.2013	585068	Zlín	3705	2933
01.07.2011	01.07.2011	585068	Zlín	3705	2933

Stránka 1 z 1
Celkem záznamů: 11

Seznam historických údajů o prvku. Nezobrazuje aktuální stav, slouží pouze k prohlížení historie prvku. Pokud prvek nebyl v minulosti změněn, je v tabulce uveden text `žádná data`.

### 5.8.3.7. Detail aktuálního stavu

**Položka NZ - Obec**
Zavřít

Typ operace:	Historie prvku
Naposledy změnil NZ číslo:	1156755
Datum poslední změny:	09.11.2016
Prvek území dokumentu:	Stát: Česká republika
Územní situace:	Zlín

Upravit

Uložit změny

Odstranit kolize ▾

Editace
Historické údaje
Nesprávnost

Aktuální nesprávnost: ✔

Kód: 585068

Název: \* Zlín

Nadřazený okres: \* Zlín

Nadřazená POU: \* Zlín

Status: \* Statutární město

Typ členění SM:

Rozsah členění SM:

NUTS/LAU: CZ0724585068

Datum vzniku: 01.01.1869

Následník: \*

Skloňování:

2. pád: Zlína

3. pád: Zlínů

4. pád: Zlín


5. pád:

6. pád: Zlíně


7. pád: Zlínem

**Vlajka**

List praporu tvoří pět vodorovných pruhů (modrý - žlutý - modrý - žlutý - modrý) ve vzájemném poměru 1:1:2:1:1. Ve středu na modrém pruhu je osmicípá žlutá hvězda. Poměr šířky k délce listu je 2:3.



**Znak**



Definiční bod: Y: 521095,00 X: 1165015,00

V tomto formuláři je možné upravovat údaje o aktuálním stavu prvku. Údaje označené červenou hvězdičkou jsou povinné (je nutné je vyplnit).

### 5.8.3.8. Detail historického stavu

Editace
Historické údaje

Kód: 585068

Platí od: 25.10.2016

Platí do: 08.11.2016

Název: \* Zlín

Nadřazený okres: \* 3705

Nadřazená POU: \* 2933

Status: \* Statutární město

Typ členění SM:

Rozsah členění SM:

Formulář pro editaci historického údaje o prvku. Datum **Platí od** je možné editovat ve formuláři Detail položky opravného NZ – editace historie.

## 5.9. Výsledky kontrol [UNZ019]

Zavřít

ID NZ: 1332010  
 Název NZ: Testovací návrh změny  
 Kontroly zobrazeny pro: Návrh změny  
 Souhrnný výsledek: Návrh změny obsahuje chyby.

Typ chyby	Kód chyby	Typ prvku	ID prvku	Popis
ERROR	UL0302	UL	2040832	Název ulice není jednoznačný v rámci nadřazené obce.
ERROR	UL0302	UL	2040859	Název ulice není jednoznačný v rámci nadřazené obce.
ERROR	SO0502	SO	21678286	Počet bytů stavebního objektu nesouhlasí se součtem bytů všech vchodů.

Stránka 1 z 1
Celkem záznamů: 3

Detail chyby

Kliknutím v tabulce zobrazíte detail.

Pokud návrh změny obsahuje chyby, v tomto formuláři se zobrazí detaily chyb.

### 5.9.1. Zavřít



Zavře seznam chyb.

### 5.9.2. Detail chyby

Zavřít

ID NZ: 1332010  
 Název NZ: Testovací návrh změny  
 Kontroly zobrazeny pro: Návrh změny  
 Souhrnný výsledek: Návrh změny obsahuje chyby.

Typ chyby	Kód chyby	Typ prvku	ID prvku	Popis
ERROR	UL0302	UL	2040832	Název ulice není jednoznačný v rámci nadřazené obce.
ERROR	UL0302	UL	2040859	Název ulice není jednoznačný v rámci nadřazené obce.
ERROR	SO0502	SO	21678286	Počet bytů stavebního objektu nesouhlasí se součtem bytů všech vchodů.

Stránka 1 z 1
Celkem záznamů: 3

Detail chyby

ID chyby:	5883448	Typ prvku:	SO
Typ chyby:	ERROR	Kód prvku:	21678286
Kód chyby:	SO0502	Popis:	Počet bytů stavebního objektu nesouhlasí se součtem bytů všech vchodů.
Úroveň:	30		

Po kliknutí na řádek seznamu chyb se zobrazí detailní informace o chybě.

## 5.10. Podklady NZ [UNZ125]

**Návrh změny (NZ)**

ID NZ:	2196818	Platnost od:	
Název NZ:	Testovací návrh změny	Řešitel:	editor_1
Typ NZ:	Konstitutivní	Stav NZ:	Rozpracovaný NZ
Počet podkladů:	1		

**Položky NZ**

Založení prvku | Změna prvku | Zrušení prvku | Import prvků ze souboru | Hromadné operace | Doplnit NZ | Lokalizační údaje | Odstranit označené položky

<input checked="" type="checkbox"/>	Typ prvku	Kód prvku	Typ operace	Popis položky	Kontroly	Akce s položkou
<input type="checkbox"/>	Ulice	2576678	Založení prvku	Testovací, Holešov		

Stránka 1 z 1 | Celkem záznamů: 1

### 5.10.1. Zavřít



Zavře seznam podkladů NZ.

### 5.10.2. Podklady NZ

**Podklady NZ**

Přidat podklad | Odstranit označené podklady

<input type="checkbox"/>	ID	Číslo jednací	Datum účinnosti	Popis	Akce
<input type="checkbox"/>	494278	1		podkladový dokument č. 1	
<input type="checkbox"/>	494298	2		podkladový dokument č. 2	

Stránka 1 z 1 | Celkem záznamů: 2

#### 5.10.2.1. Přidat podklad



Po stisknutí tlačítka se zobrazí formulář pro přidání nového podkladu NZ.

#### 5.10.2.2. Odebrat označené podklady

Pokud v seznamu nejsou vybrány žádné položky, upozorní uživatele modální okno s hláškou „Vyberte alespoň jeden podklad NZ“.

**Podklady NZ**

Přidat podklad | Odstranit označené podklady

<input type="checkbox"/>	ID	Číslo jednací	Datum účinnosti	Popis	Akce
<input type="checkbox"/>	494278	1		podkladový dokument č. 1	
<input type="checkbox"/>	494298	2		podkladový dokument č. 2	

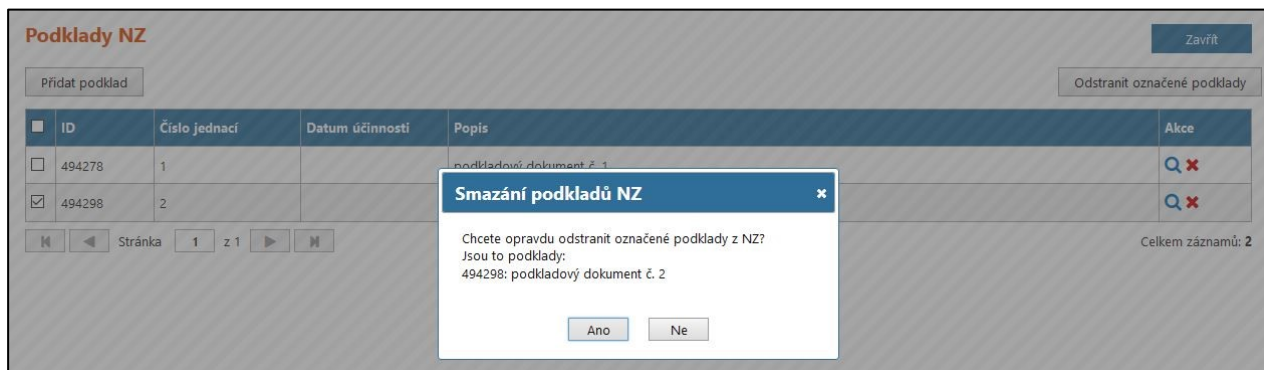
Stránka 1 z 1 | Celkem záznamů: 2

**Chyba**

Vyberte alespoň jeden podklad NZ.

OK

Pokud uživatel vybere alespoň jeden podklad, je vyžádáno potvrzení a po potvrzení je vybraný podklad odstraněn.



**Podklady NZ** Zavřít

Přidat podklad Odstranit označené podklady

ID	Číslo jednací	Datum účinnosti	Popis	Akce
<input type="checkbox"/> 494278	1		podkladový dokument č. 1	
<input checked="" type="checkbox"/> 494298	2			

Stránka 1 z 1

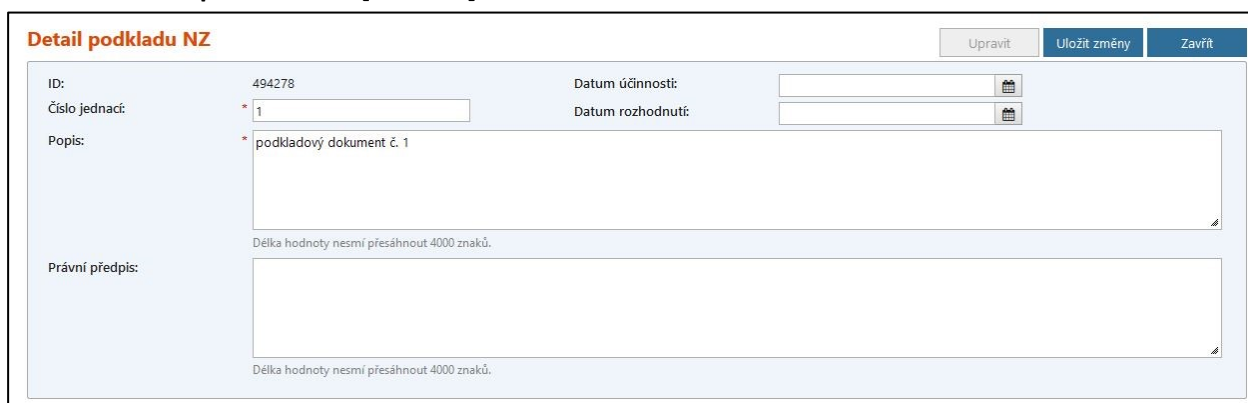
**Smazání podkladů NZ** ✕

Chcete opravdu odstranit označené podklady z NZ?  
Jsou to podklady:  
494298: podkladový dokument č. 2

Ano    Ne

Celkem záznamů: 2

### 5.10.2.3. Detail podkladu NZ [UNZ126]



**Detail podkladu NZ** Upravit    Uložit změny    Zavřít

ID: 494278      Datum účinnosti:

Číslo jednací: \* 1      Datum rozhodnutí:

Popis: \* podkladový dokument č. 1

Délka hodnoty nesmí přesáhnout 4000 znaků.

Právní předpis:

Délka hodnoty nesmí přesáhnout 4000 znaků.

Tento formulář se zobrazí při volbě `Založit nový podklad` nebo `Detail` již stávajícího podkladu NZ.

### 5.10.2.4. Uložit změny

Uložit změny

Uloží provedené změny a zůstane na formuláři `Detail podkladu NZ`.


### 5.10.2.5. Zavřít

Zavřít

Zavře formulář `Detail podkladu NZ` a přejde na seznam podkladů NZ.

### 5.10.2.6. Upravit

Upravit

Toto tlačítko je možné použít pouze při změně stávajícího podkladu (ze seznamu podkladů kliknutím na ikonu ). Zobrazí se zašedlý formulář `Detail podkladu` určený jen pro čtení.

**Detail podkladu NZ** Upravit Uložit změny Zavřít

ID:	494278	Datum účinnosti:	<input type="text"/>
Číslo jednací:	* <input type="text" value="1"/>	Datum rozhodnutí:	<input type="text"/>
Popis:	* podkladový dokument č. 1		
	<small>Délka hodnoty nesmí přesáhnout 4000 znaků.</small>		
Právní předpis:	<input type="text"/>		
	<small>Délka hodnoty nesmí přesáhnout 4000 znaků.</small>		

Stisknutím tlačítka `Upravit` se zpřístupní pole ve formuláři a je možné je upravit.

**Detail podkladu NZ** Upravit Uložit změny Zavřít

ID:	494278	Datum účinnosti:	<input type="text"/>
Číslo jednací:	* <input type="text" value="1"/>	Datum rozhodnutí:	<input type="text"/>
Popis:	* podkladový dokument č. 1		
	<small>Délka hodnoty nesmí přesáhnout 4000 znaků.</small>		
Právní předpis:	<input type="text"/>		
	<small>Délka hodnoty nesmí přesáhnout 4000 znaků.</small>		

Poté tlačítko `Upravit` zašedne.

Upravit

## 5.11.Detail hlavičky NZ [UNZ111]

**Hlavička NZ**

Upravit
Uložit změny
Zavřít

**Základní údaje**

ID NZ:	2196302		Řešitel:	editor_1
Název:	* Testovací návrh změny	Délka hodnoty nesmí přesáhnout 100 znaků.	Typ NZ:	Konstitutivní
Popis:		Délka hodnoty nesmí přesáhnout 1000 znaků.	Stav NZ:	Rozpracovaný NZ
Původ:	Zadán editorem		Typ prvku území dokumentu:	Území státu
Podklady:	<input checked="" type="radio"/> NZ s podklady <input type="radio"/> Vlastní zjištění		Název prvku území dokumentu:	Česká republika
			OVN:	Český úřad zeměměřický a katastrální
			Agenda:	Český úřad zeměměřický a katastrální

**Další podrobnosti**

Založil NZ:	editor_1	Externí identifikátor NZ:	
Datum založení:	20.06.2022 15:36:34	Datum zplatnění v ISUI:	
Naposledy upravil NZ:	editor_1	Datum publikace v RUIAN:	
Datum poslední úpravy:	20.06.2022 15:46:15	ID transakce v RUIAN:	
Schválil NZ:			
Datum schválení:			

### 5.11.1. Uložit změny

Uložit změny

Uloží provedené změny a zůstane na formuláři `Hlavička NZ`.

### 5.11.2. Zavřít

Zavřít

Zavře formulář `Hlavička NZ` a přejde na stránku `Detail NZ`.

### 5.11.3. Upravit

Upravit

Toto tlačítko je možné použít pouze při změně stávající hlavičky NZ (z detailu NZ kliknutím na tlačítko `Detail hlavičky NZ`). Zobrazí se zašedlý formulář `Detail hlavičky NZ` určený jen pro čtení.

**Hlavička NZ**

Upravit
Uložit změny
Zavřít

**Základní údaje**

ID NZ:	2206524		Řešitel:	editor_1
Název:	* Testovací návrh změny	Délka hodnoty nesmí přesáhnout 100 znaků.	Typ NZ:	Konstitutivní
Popis:		Délka hodnoty nesmí přesáhnout 1000 znaků.	Stav NZ:	Rozpracovaný NZ
Původ:	Zadán editorem		Typ prvku území dokumentu:	Území státu
Podklady:	<input checked="" type="radio"/> NZ s podklady <input type="radio"/> Vlastní zjištění		Název prvku území dokumentu:	Česká republika
			OVN:	Český úřad zeměměřický a katastrální
			Agenda:	Český úřad zeměměřický a katastrální

Stisknutím tlačítka `Upravit` se zpřístupní pole ve formuláři a je možné je upravit.

**Hlavička NZ**

Upravit
Uložit změny
Zavřít

Základní údaje

ID NZ:	2196630		Rešitel:	editor_1
Název:	<input style="width: 100%;" type="text" value="Testovací návrh změny"/> <small>Délka hodnoty nesmí přesáhnout 100 znaků.</small>		Typ NZ:	Konstitutivní
Popis:	<div style="border: 1px solid #ccc; padding: 2px; min-height: 40px;">Testovací</div> <small>Délka hodnoty nesmí přesáhnout 1000 znaků.</small>		Stav NZ:	Rozpracovaný NZ
Původ:	Zadán editorem		Typ prvku území dokumentu:	Území státu
Podklady:	<input checked="" type="radio"/> NZ s podklady <input type="radio"/> Vlastní zjištění		Název prvku území dokumentu:	Česká republika
			OMV:	Český úřad zeměměřický a katastrální
			Agenda:	Český úřad zeměměřický a katastrální

Poté tlačítko `Upravit` zašedne.

Upravit

#### 5.11.4. Podklady

Podklady:
 NZ s podklady
  Vlastní zjištění

Při vytváření nového návrhu změny nebo vygenerování rozpracovaného NZ z reklamace, je automaticky vybrána možnost `NZ s podklady`. Je tedy potřeba přidat podkladové dokumenty k tomuto návrhu změny. U NZ vytvořených automaticky z reklamací nebo editorem ke schválení může být zaškrtnuta možnost `Vlastní zjištění`.

## 5.12. Historie NZ [UWF004]

**Informační systém územní identifikace**

Uživatel: editor\_1    Agenda: Český úřad zeměměřický a katastrální    OVM: CUZK    Odhlásit se  
 Role: EDI    Územní působnost: Česká republika    UWF004

Nyní jste zde: [Nástěnka](#) » [Seznam NZ](#) » [Návrh změny](#) » **Historie NZ**
Přehled prvků [↗](#)

**Historie NZ**
Zavřít

Datum	Aktivita	Text chyby	Výsledný stav	Rešitel	Role
26.04.2019 12:49:50	Odebrat řešiteli		Rozpracovaný NZ	distributor	WF Distributor interní
18.04.2019 15:37:33	Založit NZ		Rozpracovaný NZ	editor_1	WF Editor

⏪ ⏩ Stránka 1 z 1 ⏪ ⏩

Celkem záznamů: 2

V tabulce přehledně zobrazí všechny aktivity, které byly s aktuálním návrhem změny provedeny. Záznamy jsou seřazeny podle data změny sestupně.


#### 5.12.1. Zavřít

Zavřít

Zavře formulář `Historie NZ` a přejde na stránku `Návrh změny`.



## 5.12.2. Ovládání výpisu



V dolní části tabulky se nachází tlačítka pro ovládání tabulky.

### 5.12.2.1. Na začátek výpisu



Kliknutí na toto tlačítko zobrazí první stránku výpisu.

### 5.12.2.2. Na předchozí stránku



Kliknutí na toto tlačítko zobrazí předchozí stránku výpisu.

### 5.12.2.3. Na libovolnou stránku



Po stisknutí klávesy Enter přejde na požadovanou stránku, pokud existuje (pokud ne, zůstane na současné stránce).

### 5.12.2.4. Na následující stránku




Přepne výpis na následující stránku.

### 5.12.2.5. Na poslední stránku



Přepne výpis na poslední stránku.

## 5.13. Položka návrhu změny typu Obec [UNZ113]



**Informační systém územní identifikace**

Uživatel: editor\_1    Agenda: Český úřad zeměměřický a katastrální    OVM: CUZK    [Odhlásit se](#)  
 Role: EDI    Územní působnost: Česká republika    UNZ113

Nyní jste zde: [Nástěnka](#) » [Seznam NZ](#) » [Návrh změny](#) » [Položka NZ - Obec](#) [Přehled prvků](#)

### Položka NZ - Obec

Typ operace:	Zrušení prvku
Naposledy změnil NZ číslo:	701658
Datum poslední změny:	04.03.2015
Prvek územní dokumentu:	Stát: Česká republika
Územní situace:	České Budějovice

[Zavřít](#)

[Upravit](#)

[Uložit změny](#)

[Odstranit kolize](#)

Aktuální údaje

Historické údaje

Nesprávnost

**Aktuální nesprávnost:** ✔

Kód: 544892

Název: \*

Nadřazený okres: \*

Nadřazená POU: \*

Status: \*

Typ členění SM:

Rozsah členění SM:

NUTS/LAU: CZ0311544892

Datum vzniku:


Následník: \*

**Skloňování:**

2. pád	<input type="text" value="Olešniku"/>
3. pád	<input type="text" value="Olešniku"/>
4. pád	<input type="text" value="Olešník"/>
5. pád	<input type="text"/>
6. pád	<input type="text" value="Olešniku"/>
7. pád	<input type="text" value="Olešníkem"/>


**Vlajka**

Modro-zelené šikmo dělený list. V modrém poli koruna, v zeleném poli obilný snop, oboje žluté. Poměr šířky k délce listu je 2:3.



**Znak**

V modro-zelené šikmo děleném štítě nahoře koruna, dole obilný snop, oboje zlaté.



Definiční bod:    Y: 761826,00    X: 1150448,00

Ve formuláři položky NZ na záložce **Aktuální údaje** lze prohlédnout nebo upravit údaje o územním prvku. Zadané úpravy se stávají součástí návrhu změny.

Konkrétní složení formuláře závisí na typu územního prvku. Seznam atributů jednotlivých územních prvků najdete v kapitole [Údaje prvků RÚIAN](#). Ve všech formulářích se opakuje několik druhů ovládacích prvků. Jsou dále popsány na příkladech.

### 5.13.1. Textové pole

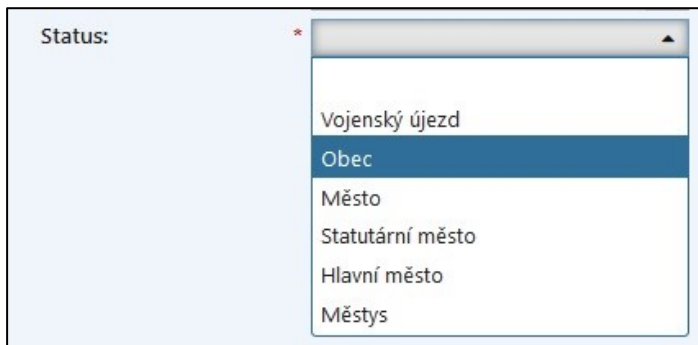
Název:

\*

✕

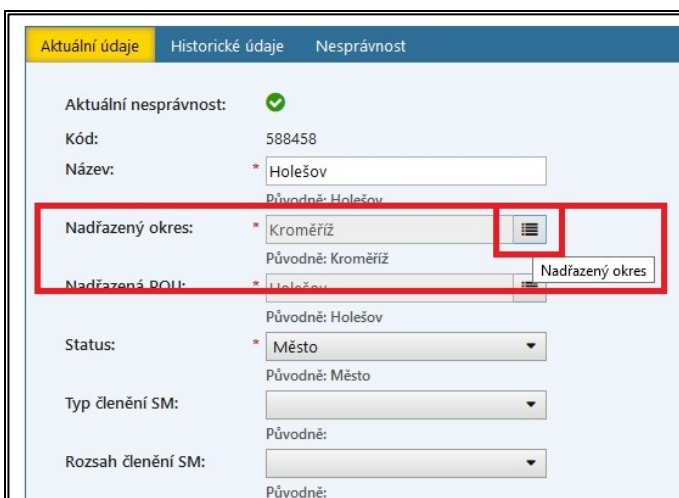
Do textového pole zadáváte klávesnicí text nebo číselnou hodnotu.


### 5.13.2. Výběr z možností



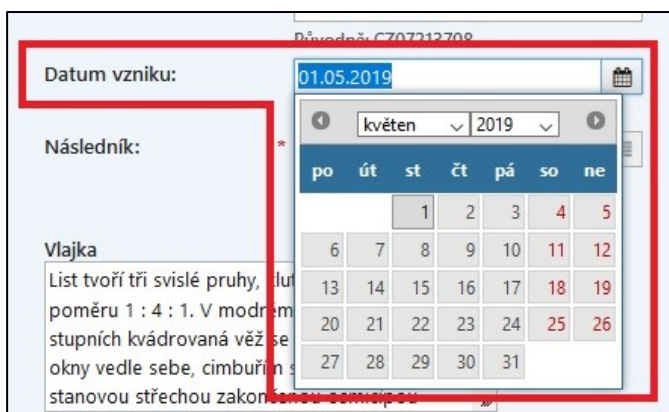
V ovládacím prvku **Výběr z možností** můžete myší zvolit jednu z nabízených variant.

### 5.13.3. Odkaz na nadřazený prvek




Tento speciální atribut odkazuje na jiný územní prvek. **Výběrový formulář**. Klikněte na tlačítko . Zobrazí se formulář pro hledání prvků. Postupujte obdobně jako v kapitole [Vyhledání existujícího prvku](#).

### 5.13.4. Datum



Položky typu datum můžete zadávat z klávesnice nebo výběrem z kalendáře. Kalendář se objeví, pokud kliknete na ikonu vpravo u políčka.


Všimněte si drobných šipek v záhlaví formuláře. Těmi se můžete v kalendáři posouvat na sousední měsíce nebo roky.

Datum můžete zadat také z klávesnice ve formátu `dd.mm.yyyy`. Aplikace akceptuje zápis bez vedoucích nul i s nimi. Oba uvedené příklady jsou správně:



- 02.06.2010
- 2.6.2010

### 5.13.5. Následník

Pole obsahuje kód obce jako následníka rušené obce. Kód obce lze zadat buď přímo, nebo výběrem

z vyhledávacího formuláře pomocí tlačítka , které přesměruje uživatele na obrazovku pro výběr obce (UNZ150). Pole **Následník** včetně tlačítka pro výběr obce je dostupné pro editaci v režimu úprav pouze v případě, že prvek je do NZ zařazen ke zrušení.

### 5.13.6. Obrázek

<p><b>Vlajka</b></p> <p>Modro-zelené šikmo dělený list. V modrém poli koruna, v zeleném poli obilný snop, oboje žluté. Poměr šířky k délce listu je 2:3.</p> 	<p><b>Znak</b></p> <p>V modro-zelené šikmo děleném štítě nahoře koruna, dole obilný snop, oboje zlaté.</p> 
---	---

Položky typu **Obrázek** se používají pro zadání znaku nebo vlajky. Soubor s obrázkem lze vložit po kliknutí na odkaz **Vložit obrázek**. Kromě vlastního obrázku je třeba zadat také textový popis znaku nebo vlajky.

### 5.13.7. Uložit změny

**Uložit změny**

Při prvním přístupu na formulář je zašedlé (nepřístupné), zabarví (zpřístupní) se po kliknutí na tlačítko **Upravit**. Uloží všechny provedené změny.

### 5.13.8. Zavřít

**Zavřít**

Zavře formulář **Detailu prvku bez uložení** změn a přejde zpět na stránku NZ.

### 5.13.9. Odstranit kolize

**Odstranit kolize ▾**

Odstraní kolize, které mohou vzniknout schválením jiného NZ, který mění údaje načtené do našeho NZ. V tomto případě se zobrazí chybová zpráva, která k odstranění kolizí vyzve.

### 5.13.10. Upravit



Přepne formulář do režimu úprav.

### 5.14. Položka návrhu změny typu Stavební objekt [UNZ119]

**Položka NZ - Stavební objekt**

Typ operace: Změna prvku  
 Naposledy změnil NZ číslo: 506568  
 Datum poslední změny: 29.01.2014  
 Prvek územní dokumentu: Stát: Česká republika  
 Územní situace: Holešov (okres Kroměříž)

Zavřít

Upravit

Uložit změny

Odstranit kolize ▾

Aktuální údaje

Historické údaje

Nesprávnost

Aktuální nesprávnost: ✔

Kód: 10346384

Typ stavebního objektu: \* budova s číslem popisným  
 Původně: budova s číslem popisným

Část obce: Holešov (Holešov) ☰ x  
 Původně: Holešov

Číslo domovní: 4  
 Původně: 4

MOMC:  ☰ x  
 Původně:

Parcela: \* 9/1, k.ú. Holešov ☰ x  
 Původně: 9/1

Datum dokončení:  📅  
 Nezjištěno   
 Původně:

Způsob využití: \* rodinný dům  
 Původně: rodinný dům

Zastavěná plocha [m<sup>2</sup>]:   
 Nezjištěno   
 Původně:

Podlahová plocha [m<sup>2</sup>]:   
 Nezjištěno   
 Původně:

Definiční bod: Y: - X: -  
 Původně: Y: 526293,69 X: 1152705,77

Obestavěný prostor [m<sup>3</sup>]:   
 Nezjištěno   
 Původně:

Počet podlaží: 2  
 Nezjištěno   
 Původně: 2

Počet bytů: 4  
 Bez bytů   
 Nezjištěno   
 Původně: 4

Výtah: Bez výtahu ▾  
 Původně: Bez výtahu

Druh konstrukce: Kámen, cihly, tvárnice ▾  
 Původně: Kámen, cihly, tvárnice

Způsob vytápění: Jiné (i bez topení) ▾  
 Původně: Jiné (i bez topení)

Přípojka vodovodu: S vodovodem ▾  
 Původně: S vodovodem

Přípojka kanalizační sítě: Přípoj na kanalizační síť ▾  
 Původně: Přípoj na kanalizační síť

Přípojka plynu: Plyn z veřejné sítě ▾  
 Původně: Plyn z veřejné sítě

Počet vchodů: Nedefinováno ▶  
 Původně: Nedefinováno

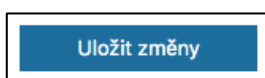
Datum odstranění:  📅  
 Původně:

Ve formuláři Položka NZ - Stavební objekt se vyplňují údaje o stavebním objektu. Na



rozdíl od formulářů ostatních územních prvků má stavební objekt navíc tlačítko k přístupu do seznamu vchodů.

#### 5.14.1. Uložit změny



Při prvním přístupu na formulář je zašedlé (nepřístupné), zabarví (zpřístupní) se po kliknutí na tlačítko **Upravit**. Uloží všechny provedené změny.

#### 5.14.2. Zavřít



Zavře formulář `Detailu prvku` **bez uložení** změn a přejde zpět na stránku NZ.

#### 5.14.3. Odstranit kolize



Odstraní kolize, které mohou vzniknout schválením jiného NZ, který mění údaje načtené do našeho NZ. V tomto případě se zobrazí chybová zpráva, která k odstranění kolizí vyzve.

#### 5.14.4. Upravit



Přepne formulář do režimu úprav.

### 5.14.5. Aktuální údaje Stavebního objektu

Položka NZ - Stavební objekt

Zavřít

Upravit

Uložit změny

Odstranit kolize ▾

Typ operace: Změna prvku	Naposledy změnil NZ číslo: 506568
Datum poslední změny: 29.01.2014	Prvek územní dokumentu: Stát: Česká republika
Územní situace: Holešov (okres Kroměříž)	

Aktuální údaje
Historické údaje
Nesprávnost

Aktuální nesprávnost: ✔

Kód: 10346384

Typ stavebního objektu: \* budova s číslem popisným  
Původně: budova s číslem popisným

Část obce: Holešov (Holešov) ☰ ✖  
Původně: Holešov

Číslo domovní: 4  
Původně: 4

MOMC: ☰ ✖  
Původně:

Parcela: \* 9/1, k.ú. Holešov ☰ ✖  
Původně: 9/1

Datum dokončení: 📅

Nezjištěno   
Původně:

Způsob využití: \* rodinný dům  
Původně: rodinný dům

Zastavěná plocha [m<sup>2</sup>]:    
Nezjištěno   
Původně:

Podlahová plocha [m<sup>2</sup>]:    
Nezjištěno   
Původně:

Definiční bod: Y: - X: -  
Původně: Y: 526293,69 X: 1152705,77

Obestavěný prostor [m<sup>3</sup>]:    
Nezjištěno   
Původně:

Počet podlaží: 2  
Nezjištěno   
Původně: 2

Počet bytů: 4  
Bez bytů   
Nezjištěno   
Původně: 4

Výtah: Bez výtahu  
Původně: Bez výtahu

Druh konstrukce: Kámen, cihly, tvárnice  
Původně: Kámen, cihly, tvárnice

Způsob vytápění: Jiné (i bez topení)  
Původně: Jiné (i bez topení)

Přípojka vodovodu: S vodovodem  
Původně: S vodovodem

Přípojka kanalizační sítě: Připoj na kanalizační síť  
Původně: Připoj na kanalizační síť

Přípojka plynu: Plyn z veřejné sítě  
Původně: Plyn z veřejné sítě


Počet vchodů: Nedefinováno  
Původně: Nedefinováno

Datum odstranění: 📅  
Původně:


Záložka obsahuje aktuální údaje stavebního objektu. V této záložce je možné zadávat údaje o prvku.

#### 5.14.5.1. Aktuální nesprávnost

Pokud jsou všechny referenční údaje prvku správné, je v tomto řádku zobrazena ikona .

Jestliže je alespoň jeden z referenčních údajů označený příslušným editorem jako nesprávný, v řádku aktuální nesprávnosti se zobrazuje ikona .

#### 5.14.5.2. Vybrat

Kliknutím na tlačítko  se otevře sekce pro výběr prvku. Ta je detailně popsána v kapitole [Vyhledání prvků \[UNZ150\]](#).

#### 5.14.5.3. Odstranit



Hodnotu prvku lze z výběru odstranit kliknutím na tlačítko **Odstranit**. Údaj vybraný z číselníku označeného křížkem lze odstranit výhradně tímto křížkem – ruční smazání údaje se neuloží.

#### 5.14.5.4. Nezjištěno

Formou checkboxu  lze označit prázdnou (neznámou) hodnotu jako **Nezjištěno** u číselných TEA (počet bytů, zastavěná plocha, obestavěný prostor, podlahová plocha, počet podlaží) a data dokončení.

#### 5.14.5.5. Bez bytů

Pro počet bytů lze zadat hodnotu 0 volbou checkboxu **Bez bytů**.

#### 5.14.5.6. Vchody

Počet vchodů:	Původně: Plyn z veřejné sítě	<input type="button" value="➤"/>
	Nedefinováno	
	Původně: Nedefinováno	

Toto tlačítko slouží k přechodu na seznam vchodů stavebního objektu.

#### 5.14.6. Historické údaje

Aktuální údaje						
Historické údaje						
Nesprávnost						
Platí od	Platí do	Kód	Název	Kód části obce	Kód MOMC	Kód parcely
01.07.2011	28.01.2014	10346384	č.p. 4	412449		1333552740

Stránka 1 z 1 Celkem záznamů: 1

Na této záložce je zobrazena tabulka obsahující všechny změny, které byly s prvkem provedeny. Pokud prvek nebyl v minulosti změněn, je v tabulce vidět text **Žádná data**.




## 5.14.7. Nesprávnost

Položka NZ - Stavební objekt <span style="float: right;">Zavřít</span>			
Typ operace:	Změna prvku		
Naposledy změnil NZ číslo:	506568		
Datum poslední změny:	29.01.2014		
Prvek územní dokumentu:	Stát: Česká republika		
Územní situace:	Holešov (okres Kroměříž)		
Aktuální údaje	Historické údaje	Nesprávnost	
Prvek:	Stavební objekt		
Kód:	10346384		
Název:	Holešov č.p. 4, Holešov		
Údaj	Hodnota	Aktuální	Poznámka
Kód	10346384	✔	
Nadřazená část obce	412449	✔	
Nadřazený MOMC		✔	
Nadřazená parcela	1333552740	✔	
Číslo domovní	4	✔	
Typ	1	✔	
Způsob využití	7	✔	
Datum dokončení		⚠	11.05.2022
Zastavěná plocha		✔	
Podlahová plocha		✔	
Obestavěný prostor		✔	
Počet podlaží	2	✔	
Počet bytů	4	✔	
Vybavení výtahem	2	✔	
Druh svislé nosné konstrukce	10	✔	
Způsob vytápění	4	✔	
Připojení na vodovod	1	✔	
Připojení na kanalizační síť	1	✔	
Připojení na rozvod plynu	1	✔	
Definiční bod	Y: 526293,69 X: 1152705,77	✔	

Údaje v této záložce jsou pouze pro prohlížení. V tabulce jsou zobrazeny referenční údaje prvku, jejich hodnoty, aktuální nesprávnost a případná poznámka. Pokud je referenční údaj správný, ve sloupci

Aktuální nesprávnost je zobrazena ikona . Pokud byl daný referenční údaj označen jako

nesprávný, zobrazuje se ikona .

## 5.15. Stavební objekt – seznam vchodů [UNZ165]

**Položka NZ - Stavební objekt - seznam vchodů** Zavřít

Územní situace:	Praha (okres Hlavní město Praha)	Typ stav. objektu:	1
Kód stav. objektu:	22236589	Městská část	Praha 9 (Praha)
Část obce:	Střížkov (Praha)	Parcela:	685 (Střížkov)
Číslo domovní:	392, 393, 394, 395, 396, 397, 398, 399, 400, 401, 402		

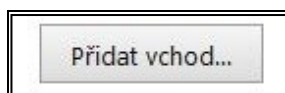
Přidat vchod...

Kód	Adresa	Počet bytů	Počet podlaží	Typ operace	Akce
2359	Českolipská 402/24, Střížkov, Praha	23			<span style="border: 1px solid red; padding: 2px;">⊘ 🔍</span>
2364	Českolipská 393/6, Střížkov, Praha	23			⊘ 🔍
2365	Českolipská 397/14, Střížkov, Praha	23			⊘ 🔍
2369	Českolipská 401/22, Střížkov, Praha	23			⊘ 🔍
2373	Českolipská 395/10, Střížkov, Praha	23			⊘ 🔍
2374	Českolipská 398/16, Střížkov, Praha	24			⊘ 🔍
2375	Českolipská 399/18, Střížkov, Praha	23			⊘ 🔍
2376	Českolipská 400/20, Střížkov, Praha	23			⊘ 🔍
10116	Českolipská 396/12, Střížkov, Praha	23			⊘ 🔍
10135	Českolipská 392/4, Střížkov, Praha	23			⊘ 🔍
10184	Českolipská 394/8, Střížkov, Praha	23			⊘ 🔍

Stavební objekt se může skládat z několika vchodů. Ve formuláři je zobrazen jejich seznam.

V seznamu vchodů se současně zobrazují všechny vchody stavebního objektu - tj. jak ty, které se v rámci NZ neupravují, tak i ty, které se mění. Vchody stavebního objektu je možno pomocí příslušných tlačítek přidávat, měnit, rušit a provedené úpravy je také možno anulovat. Měněné vchody jsou označeny ve sloupci *Typ operace* Založení prvku, Změna prvku, Zrušení prvku.

Nad tabulkou se nabízí akce:



Přidá do NZ k úpravám nový vchod s operací Založení prvku.

V jednotlivých řádcích se nabízejí tyto akce:



**Zrušit.** Vyvolá modální okno s potvrzením Ano/Ne. Po volbě Ano přidá vchod do NZ s operací Zrušení prvku (do detailu se nepřechází) a operace se zapíše do sloupce *Typ operace*.



**Zobrazit detail.** Přejde do detailního formuláře vchodu. V případě, že je vchod přidán v NZ k úpravám a jedná se o operaci Založení či Změna prvku, je pak možné detailní formulář přepnout do režimu úprav. Detailní formulář se otevírá v režimu prohlížení.



**Odstranit.** Vyvolán modální okno s potvrzením Ano/Ne. Anuluje dříve navrženou změnu pro tento vchod a odebere jej z úprav v NZ.

## 5.16. Stavební objekt – detail vchodu [UNZ166]

**Položka NZ - Stavební objekt - detail vchodu** Upravit Uložit změny Odstranit kolize Zavřít

Územní situace:	Praha (okres Hlavní město Praha)	Typ stav. objektu:	1
Kód stav. objektu:	22236589	Městská část:	Praha 9 (Praha)
Část obce:	Střížkov (Praha)	Parcela:	685 (Střížkov)
Číslo domovní:	392, 393, 394, 395, 396, 397, 398, 399, 400, 401, 402	Počet bytů:	<input type="text" value="23"/>
Počet podlaží:	<input type="text"/>	Původně:	23
Druh konstrukce:	<input type="text" value="Sténové panely"/>	Způsob vytápění:	<input type="text" value="Centrální dálkové"/>
Přípojka vodovodu:	<input type="text" value="S vodovodem"/>	Původně:	Centrální dálkové
Přípojka plynu:	<input type="text" value="Plyn z veřejné sítě"/>	Přípojka kanalizační sítě:	<input type="text" value="Přípoj na kanalizační síť"/>
	Původně: s vodovodem	Původně:	Přípoj kan.sít'
	Původně: Pl.z veřejné s.		

<input type="checkbox"/>	Kód adresy	Adresa
<input checked="" type="checkbox"/>	22517006	Českolipská 397/14, Střížkov, Praha
<input type="checkbox"/>	22517057	Českolipská 402/24, Střížkov, Praha
<input type="checkbox"/>	22516964	Českolipská 393/6, Střížkov, Praha

Kliknutím v tabulce zobrazíte detail.

Formulář pro zadání a úpravy vchodu stavebního objektu. V horní části se upravují atributy vchodu. V seznamu dole je možné zaškrtnout, které adresy stavebního objektu přísluší k tomuto vchodu.

### 5.16.1. Uložit změny

Při prvním přístupu na formulář je zašedlé (nepřístupné), zabarví (zpřístupní) se po kliknutí na tlačítko **Upravit**. Uloží všechny provedené změny.

### 5.16.2. Zavřít

Zavře formulář Detailu prvku **bez uložení** změn a přejde zpět na stránku NZ.

### 5.16.3. Odstranit kolize

Odstraní kolize, které mohou vzniknout schválením jiného NZ, který mění údaje načtené do našeho NZ. V tomto případě se zobrazí chybová zpráva, která k odstranění kolizí vyzve.

### 5.16.4. Upravit

Přepne formulář do režimu úprav.

## 5.17. Položka návrhu změny typu Ulice [UNZ114]

**Položka NZ - Ulice**

Typ operace:	Změna prvku
Naposledy změnil NZ číslo:	1108014
Datum poslední změny:	12.10.2016
Prvek území dokumentu:	Stát: Česká republika
Územní situace:	Hlavní město Praha

---

**Aktuální údaje**    Historické údaje    Nesprávnost

Aktuální nesprávnost: ✔

Kód: 462853

Název: \* Milady Horákové  
Původně: Milady Horákové

Nadřazená obec: \* Praha (Hlavní město Praha)   
Původně: Praha

### 5.17.1. Uložit změny

Při prvním přístupu na formulář je zašedlé (nepřístupné), zabarví (zpřístupní) se po kliknutí na tlačítko **Upravit**. Uloží všechny provedené změny.

### 5.17.2. Zavřít

Zavře formulář **Detailu prvku bez uložení** změn a přejde zpět na stránku NZ.

### 5.17.3. Odstranit kolize

Odstraní kolize, které mohou vzniknout schválením jiného NZ, který mění údaje načtené do našeho NZ. V tomto případě se zobrazí chybová zpráva, která k odstranění kolizí vyzve.

### 5.17.4. Upravit

Přepne formulář do režimu úprav.

### 5.17.5. Aktuální údaje Ulice

**Položka NZ - Ulice**

Typ operace:	Změna prvku		<b>Zavřít</b>
Naposledy změnil NZ číslo:	1108014	<b>Upravit</b>	
Datum poslední změny:	12.10.2016	<b>Uložit změny</b>	
Prvek území dokumentu:	Stát: Česká republika	<b>Odstranit kolize</b> ▾	
Územní situace:	Hlavní město Praha		

---

Aktuální údaje
Historické údaje
Nesprávnost


Aktuální nesprávnost:	<span style="color: green;">✔</span>
Kód:	462853
Název:	* Milady Horákové
	Původně: Milady Horákové
Nadřazená obec:	* Praha (Hlavní město Praha)
	Původně: Praha

Po přepnutí formuláře do editovatelného režimu je možné zadávat údaje o prvku.

#### 5.17.5.1. Aktuální nesprávnost

Pokud jsou všechny referenční údaje prvku správné, je v tomto řádku zobrazena ikona .

Jestliže je alespoň jeden z referenčních údajů označený jako nesprávný, v řádku aktuální nesprávnosti se

zobrazuje ikona .


#### 5.17.5.2. Kód

Pole je needitovatelné. Obsah pole je generován automaticky při zakládání prvku.

#### 5.17.5.3. Název

V editačním režimu je možné do tohoto pole vepsat název ulice.

#### 5.17.5.4. Nadřazená obec

V editačním režimu se do tohoto pole zapisuje nadřazená obec k dané ulici. Kliknutím na tlačítko  se otevře sekce pro výběr prvku. Ta je detailně popsána v kapitole [Vyhledání prvků \[UNZ150\]](#).



### 5.17.6. Historické údaje

Položka NZ - Ulice					Zavřít	
Typ operace:	Změna prvku					
Naposledy změnil NZ číslo:	1108014					
Datum poslední změny:	12.10.2016					
Prvek území dokumentu:	Stát: Česká republika					
Územní situace:	Hlavní město Praha					
Aktuální údaje					Historické údaje	Nesprávnost
Platil od	Platil do	Kód	Název	Kód obce		
15.02.2016	11.10.2016	462853	Milady Horákové	554782		
02.02.2016	14.02.2016	462853	Milady Horákové	554782		
28.01.2016	01.02.2016	462853	Milady Horákové	554782		
10.12.2015	27.01.2016	462853	Milady Horákové	554782		
21.11.2014	09.12.2015	462853	Milady Horákové	554782		
25.06.2014	20.11.2014	462853	Milady Horákové	554782		
13.01.2014	24.06.2014	462853	Milady Horákové	554782		
01.07.2011	12.01.2014	462853	Milady Horákové	554782		
Stránka 1 z 1					Celkem záznamů: 8	

Na této záložce je zobrazena tabulka obsahující všechny změny, které byly s prvkem provedeny. Pokud prvek nebyl v minulosti změněn, je v tabulce uveden text `Žádná data`.

### 5.17.7. Nesprávnost

Položka NZ - Ulice					Zavřít	
Typ operace:	Změna prvku					
Naposledy změnil NZ číslo:	1108014					
Datum poslední změny:	12.10.2016					
Prvek území dokumentu:	Stát: Česká republika					
Územní situace:	Hlavní město Praha					
Aktuální údaje					Historické údaje	Nesprávnost
Prvek:	Ulice					
Kód:	462853					
Název:	Milady Horákové, Praha					
Údaj	Hodnota	Aktuální	Poznámka			
Kód	462853	✓				
Nadřazená obec	554782	✓				
Název	Milady Horákové	✓				
Definiční čára		✓				

Údaje v této záložce jsou pouze pro prohlížení. V tabulce jsou zobrazeny referenční údaje prvku, jejich hodnoty, aktuální nesprávnost a případná poznámka. Pokud je referenční údaj správný, ve sloupci `Aktuální nesprávnost` je zobrazena ikona . Pokud byl daný referenční údaj označen jako nesprávný, zobrazuje se ikona .

## 5.18. Položka návrhu změny typu Adresní místo [UNZ120]

### Položka NZ - Adresní místo

Zavřít

Upravit

Uložit změny

Odstranit kolize ▼

Typ operace:	Změna prvku
Naposledy změnil NZ číslo:	1419829
Datum poslední změny:	26.06.2017
Prvek území dokumentu:	Stát: Česká republika
Územní situace:	Staré Město (Praha)

Aktuální údaje

Historické údaje

Nesprávnost

Aktuální nesprávnost: ✔

Kód: 21725314

Stavební objekt: \*  ☰  
Původně: č.p. 868

Číslo domovní: \*  ▼  
Původně: 868

Ulice:  ☰ ✕  
Původně: Dušní

Číslo orientační:   
Původně: 18

Pošta:  ☰ ✕  
Původně: Praha 1

Volební okrsek:

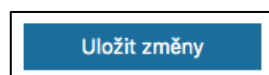
Ověřit v registrech

Typ definičního bodu	Souřadnice Y	Souřadnice X
Adresní bod	742805,22	1042624,48

Definiční body původně:

Typ definičního bodu	Souřadnice Y	Souřadnice X
Adresní bod	742805,22	1042624,48

### 5.18.1. Uložit změny



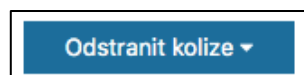
Při prvním přístupu na formulář je zašedlé (nepřístupné), zabarví (zpřístupní) se po kliknutí na tlačítko **Upravit**. Uloží všechny provedené změny.

### 5.18.2. Zavřít



Zavře formulář **Detail prvku** **bez uložení** změn a přejde zpět na stránku NZ.

### 5.18.3. Odstranit kolize



Odstraní kolize, které mohou vzniknout schválením jiného NZ, který mění údaje načtené do našeho NZ. V tomto případě se zobrazí chybová zpráva, která k odstranění kolizí vyzve.

### 5.18.4. Upravit



Přepne formulář do režimu úprav.

### 5.18.5. Aktuální údaje Adresního místa

**Položka NZ - Adresní místo** [Zavřít](#)

Typ operace: Změna prvku	<a href="#">Upravit</a>
Naposledy změnil NZ číslo: 1419829	<a href="#">Uložit změny</a>
Datum poslední změny: 26.06.2017	<a href="#">Odstranit kolize</a>
Prvek území dokumentu: Stát: Česká republika	
Územní situace: Staré Město (Praha)	

**Aktuální údaje** | Historické údaje | Nesprávnost

Aktuální nesprávnost: ✔ [Ověřit v registrech](#)

Kód: 21725314

Stavební objekt: \*  ☰  
Původně: č.p. 868

Číslo domovní: \*  ▼  
Původně: 868

Ulice:  ☰ ✖  
Původně: Dušní

Číslo orientační:   
Původně: 18

Pošta:  ☰ ✖  
Původně: Praha 1

Volební okrsek:

Typ definičního bodu	Souřadnice Y	Souřadnice X
Adresní bod	742805,22	1042624,48

Definiční body původně:

Typ definičního bodu	Souřadnice Y	Souřadnice X
Adresní bod	742805,22	1042624,48


Po přepnutí formuláře do editovatelného režimu je možné zadávat údaje o prvku.

#### 5.18.5.1. Aktuální nesprávnost



Pokud jsou všechny referenční údaje prvku správné, je v tomto řádku zobrazena ikona

Jestliže je alespoň jeden z referenčních údajů označený jako nesprávný, v řádku aktuální nesprávnosti se

zobrazuje ikona .

#### 5.18.5.2. Kód

Pole je needitovatelné. Obsah pole je generován automaticky při zakládání prvku.



### 5.18.5.3. Stavební objekt



V editačním režimu je možné do tohoto pole vepsat číslo popisné stavebního objektu, ke kterému upravované adresní místo náleží. Zadávání probíhá v sekci výběr prvku. Do této sekce se vstupuje tlačítkem



### 5.18.5.4. Číslo domovní

Ve výběrovém poli `Číslo domovní` lze vybrat číslo domovní adresního místa. K dispozici jsou všechna čísla domovní náležející vybranému stavebnímu objektu.


### 5.18.5.5. Ulice


Výběr ulice příslušné k adresnímu místu probíhá v sekci pro výběr prvku. Kliknutím na tlačítko  se tato sekce otevře. Ulice se z výběru odstraní kliknutím na tlačítko  `Odstranit`.

### 5.18.5.6. Číslo orientační

Do tohoto pole je v editačním režimu možné vepsat požadované číslo orientační příslušné adresnímu místu.

### 5.18.5.7. Pošta

V editačním režimu se do tohoto pole zapisuje pošta nadřazená adresnímu místu. Kliknutím na tlačítko  se otevře sekce pro výběr prvku. Ta je detailně popsána v kapitole [Vyhledání prvků \[UNZ150\]](#).

Výběr se dá zrušit kliknutím na tlačítko  `Odstranit`. Tlačítko pro výběr je aktivní pouze pro agendu ČÚZK.

### 5.18.5.8. Volební okrsek

Pole je needitovatelné. Tento atribut se aktualizuje automaticky při zplatnění NZ podle vzájemné polohy def. bodu AM a polygonu VO.

### 5.18.5.9. Definiční body

Typ definičního bodu	Souřadnice Y	Souřadnice X
Adresní bod	494961,98	1086974,97
Definiční body původně:		
Typ definičního bodu	Souřadnice Y	Souřadnice X
Adresní bod	494961,98	1086974,97

V tabulce pod editačními poli jsou zobrazeny definiční body přiřazené k adresnímu místu. Definiční bod zde nelze editovat. Veškeré změny definičních bodů je potřeba provádět přes grafické rozhraní pro editaci definičního bodu prvku. Zobrazeny mohou být i další definiční body - přístupy pro složky integrovaných záchranných sborů.

### 5.18.5.10. Ověřit v registrech

Ověřit v registrech

Tlačítkem je vyvolán požadavek na zjištění počtu trvalých pobytů osob, sídel právnických osob a provozoven registrovaných na adresním místě. Výsledek ověření se následně zobrazí ve formě dialogového okna – viz kap. [4.3.3.6. Ověřit v registrech](#).

### 5.18.6. Historické údaje

**Položka NZ - Adresní místo** Zavřít

Typ operace: Změna prvku  
 Naposledy změnil NZ číslo: 550302  
 Datum poslední změny: 04.03.2014  
 Prvek území dokumentu: Stát: Česká republika  
 Územní situace: Kateřinky (Opava)

Aktuální údaje **Historické údaje** Nesprávnost

Platí od	Platí do	Kód	Název	Kód ulice	Kód stavebního objektu
11.12.2013	25.06.2017	21725314		446190	21648875
01.07.2011	10.12.2013	21725314		446190	21648875

Stránka 1 z 1 Celkem záznamů: 2

Na této záložce je zobrazena tabulka obsahující všechny změny, které byly s prvkem provedeny. Pokud prvek nebyl v minulosti změněn, je v tabulce uveden text `Žádná data`.

### 5.18.7. Nesprávnost

**Položka NZ - Adresní místo** Zavřít

Typ operace: Změna prvku  
 Naposledy změnil NZ číslo: 550302  
 Datum poslední změny: 04.03.2014  
 Prvek území dokumentu: Stát: Česká republika  
 Územní situace: Kateřinky (Opava)


Aktuální údaje Historické údaje **Nesprávnost**

Prvek: Adresní místo  
 Kód: 72316811  
 Název: Arnošta Rychlého 1728/24, Kateřinky, Opava

Údaj	Hodnota	Aktuální	Poznámka
Kód	72316811	✓	
Nadřazená ulice	913677	✓	
Nadřazený stavební objekt	77702450	✓	
Definiční bod	Y: 494961,98 X: 1086974,97	✓	

Údaje v této záložce jsou pouze pro prohlížení. V tabulce jsou zobrazeny referenční údaje prvku, jejich hodnoty, aktuální nesprávnost a případná poznámka. Pokud je referenční údaj správný, ve sloupci

Aktuální nesprávnost je zobrazena ikona .

Pokud byl daný referenční údaj označen jako nesprávný, zobrazuje se ikona .

## 5.19. Položka návrhu změny typu Volební okrsek [UNZ413]

**Položka NZ - Volební okrsek**

Zavřít  
Upravit  
Uložit změny  
Odstranit kolize ▾

Typ operace:	Změna prvku
Naposledy změnil NZ číslo:	462702
Datum poslední změny:	01.12.2013
Prvek územní dokumentu:	Obec: Osice (okres Hradec Králové)
Územní situace:	Hradec Králové

Aktuální údaje | Historické údaje | Nesprávnost

Aktuální nesprávnost: ✔

Kód: 2421

Obec:

Poznámka:

Délka hodnoty nesmí přesáhnout 60 znaků.

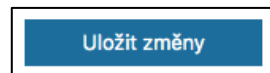
Původně:

Definiční bod: Y: 652314,00 X: 1048485,00  
Původně: Y: 652314,00 X: 1048485,00

Číslo:

MOMC:

### 5.19.1. Uložit změny



Při prvním přístupu na formulář je zašedlé (nepřístupné), zabarví (zpřístupní) se po kliknutí na tlačítko **Upravit**. Uloží všechny provedené změny.

### 5.19.2. Zavřít



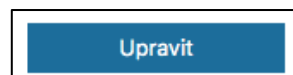
Zavře formulář **Detailu prvku** **bez uložení** změn a přejde zpět na stránku NZ.

### 5.19.3. Odstranit kolize



Odstraní kolize, které mohou vzniknout schválením jiného NZ, který mění údaje načtené do našeho NZ. V tomto případě se zobrazí chybová zpráva, která k odstranění kolizí vyzve.

### 5.19.4. Upravit



Přepne formulář do režimu úprav. V rámci aplikace ISÚI je u katastrálního území možné editovat pouze nadřazenou obec.

### 5.19.5. Aktuální údaje Volebního okrsku

**Položka NZ - Volební okrsek**

Typ operace: Změna prvku	Naposledy změnil NZ číslo: 462702
Datum poslední změny: 01.12.2013	Prvek územní dokumentu: Obec: Osice (okres Hradec Králové)
Územní situace: Hradec Králové	

**Aktuální údaje** | Historické údaje | Nesprávnost

Aktuální nesprávnost: ✔

Kód: 2421

Obec:

Číslo:  Původně: 1

MOMC:

Poznámka:

Délka hodnoty nesmí přesáhnout 60 znaků.

Původně:

Definiční bod: Y: 652314,00 X: 1048485,00  
Původně: Y: 652314,00 X: 1048485,00

Po přepnutí formuláře do editovatelného režimu je možné zadávat údaje o prvku.

#### 5.19.5.1. Kód

Pole kód je u existujících prvků needitovatelné.

#### 5.19.5.2. Číslo

Pole číslo je v aplikaci ISÚI editovatelné.

#### 5.19.5.3. Obec

Pole obec je automaticky vyplněné aplikací ISÚI.

#### 5.19.5.4. MOMC

Pole MOMC je automaticky vyplněné aplikací ISÚI.

#### 5.19.5.5. Poznámka

Pole poznámka je v aplikaci ISÚI editovatelné.

### 5.19.6. Historické údaje

Položka NZ - Volební okrsek				Zavřít
Typ operace:	Změna prvku			
Naposledy změnil NZ číslo:	1327436			
Datum poslední změny:	07.04.2017			
Prvek území dokumentu:	Obec: Šlapanice (okres Brno-venkov)			
Územní situace:	Brno-venkov			
Aktuální údaje	Historické údaje	Nesprávnost		
Platil od	Platil do	Kód	Číslo	
30.03.2016	06.04.2017	2397	1	
29.04.2014	29.03.2016	2397	1	
19.02.2014	28.04.2014	2397	1	
17.02.2014	18.02.2014	2397	1	
14.02.2014	16.02.2014	2397	1	
11.02.2014	16.02.2014	2397	1	
28.12.2013	10.02.2014	2397	1	
01.12.2013	27.12.2013	2397	1	
Stránka 1 z 1				Celkem záznamů: 8


Na této záložce je zobrazena tabulka obsahující všechny změny, které byly s prvkem provedeny. Pokud prvek nebyl v minulosti změněn, je v tabulce uveden text `žádná data`.

### 5.19.7. Nesprávnost

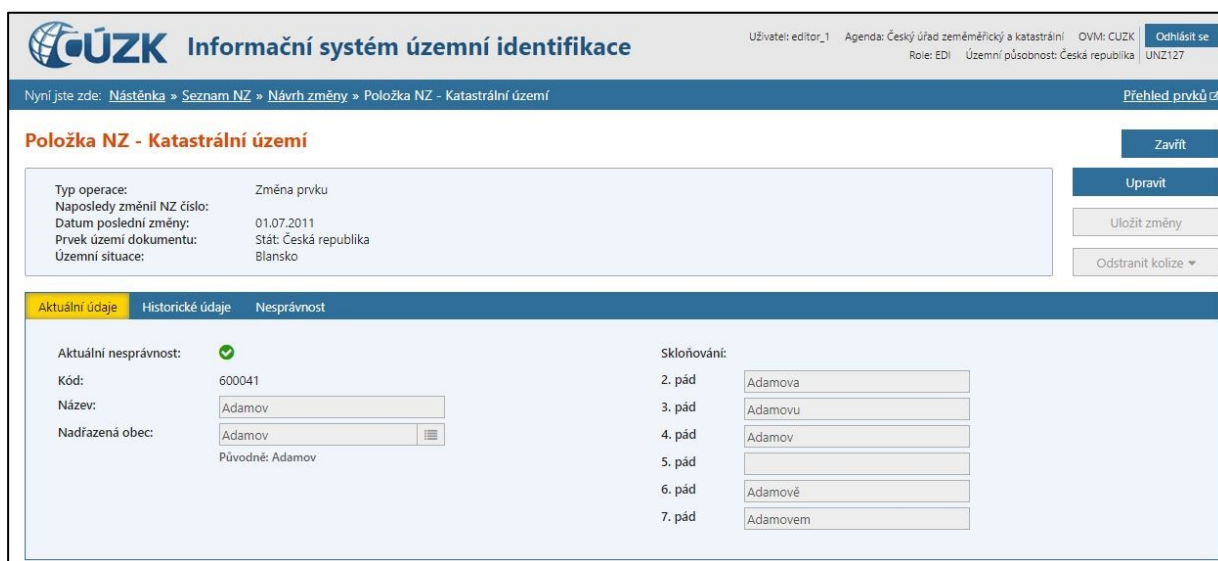
Položka NZ - Volební okrsek				Zavřít
Typ operace:	Změna prvku			
Naposledy změnil NZ číslo:	462702			
Datum poslední změny:	01.12.2013			
Prvek území dokumentu:	Obec: Osice (okres Hradec Králové)			
Územní situace:	Hradec Králové			
Aktuální údaje	Historické údaje	Nesprávnost		
Prvek:	Volební okrsek			
Kód:	2421			
Název:	1 Osice (okres Hradec Králové)			
Údaj	Hodnota	Aktuální	Poznámka	
Číslo volebního okrsku	1	✓		
Kód	2421	✓		
Nadřazená obec	570532	✓		
Nadřazený MOMC		✓		
Definiční bod	Y: 652314,00 X: 1048485,00	✓		
Hranice		✓		

Údaje v této záložce jsou pouze pro prohlížení. V tabulce jsou zobrazeny referenční údaje prvku, jejich hodnoty, aktuální nesprávnost a případná poznámka. Pokud je referenční údaj správný, ve sloupci

Aktuální nesprávnost je zobrazena ikona . Pokud byl daný referenční údaj označen jako

nesprávný, zobrazuje se ikona .

## 5.20. Položka návrhu změny typu Katastrální území [UNZ127]



**Informační systém územní identifikace**

Uživatel: editor\_1 | Agenda: Český úřad zeměměřický a katastrální | OVM: CUZK | Odhlásit se  
 Role: EDI | Územní působnost: Česká republika | UNZ127

Nyní jste zde: [Nástěnka](#) » [Seznam NZ](#) » [Návrh změny](#) » [Položka NZ - Katastrální území](#) [Přehled prvků](#)

**Položka NZ - Katastrální území**

Typ operace: Změna prvku

Naposledy změnil NZ číslo: 01.07.2011

Datum poslední změny: 01.07.2011

Prvek území dokumentu: Stát: Česká republika

Územní situace: Blansko

**Aktuální údaje** | Historické údaje | Nesprávnost

Aktuální nesprávnost:

Kód: 600041

Název: Adamov

Nadřazená obec: Adamov

Původně: Adamov

Skloňování:

2. pád	Adamova
3. pád	Adamovu
4. pád	Adamov
5. pád	
6. pád	Adamově
7. pád	Adamovem

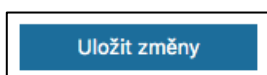
Zavřít

Upravit

Uložit změny

Odstranit kolize

### 5.20.1. Uložit změny



Při prvním přístupu na formulář je zašedlé (nepřístupné), zabarví (zpřístupní) se po kliknutí na tlačítko **Upravit**. Uloží všechny provedené změny.

### 5.20.2. Zavřít



Zavře formulář **Detailu prvku** **bez uložení** změn a přejde zpět na stránku NZ.

### 5.20.3. Odstranit kolize



Odstraní kolize, které mohou vzniknout schválením jiného NZ, který mění údaje načtené do našeho NZ. V tomto případě se zobrazí chybová zpráva, která k odstranění kolizí vyzve.

### 5.20.4. Upravit




Přepne formulář do režimu úprav. V rámci aplikace ISÚI je u katastrálního území možné editovat pouze nadřazenou obec.


### 5.20.5. Aktuální údaje

Aktuální údaje	Historické údaje	Nesprávnost
Aktuální nesprávnost: 		
Kód: 727873		Skloňování:
Název: Braník		2. pád Branika
Nadřazená obec: Praha		3. pád Braníku
Původně: Praha		4. pád Braník
		5. pád
		6. pád Braníku
		7. pád Braníkem

Po přepnutí formuláře do editovatelného režimu se název záložky změní na `Editace`. V této záložce je možné zadávat údaje o prvku.

#### 5.20.5.1. Aktuální nesprávnost

Pokud jsou všechny referenční údaje prvku správné, je v tomto řádku zobrazena ikona .

Jestliže je alespoň jeden z referenčních údajů označený jako nesprávný, v řádku aktuální nesprávnosti se zobrazuje ikona .


#### 5.20.5.2. Kód

Pole kód je u existujících prvků needitovatelné.

#### 5.20.5.3. Název

Pole název je v aplikaci ISÚI needitovatelné.

#### 5.20.5.4. Nadřazená obec

Výběr nadřazené obce příslušné ke katastrálnímu území probíhá v sekci pro výběr prvku. Kliknutím na tlačítko  se tato sekce otevře.

### 5.20.6. Historické údaje

Aktuální údaje	Historické údaje	Nesprávnost		
Platil od	Platil do	Kód	Název	Kód obce
Žádná data				

Na této záložce je zobrazena tabulka obsahující všechny změny, které byly s prvkem provedeny. Pokud prvek nebyl v minulosti změněn, je v tabulce uveden text `Žádná data`.











## 5.20.7. Nesprávnost

Aktuální údaje	Historické údaje	Nesprávnost	
Prvek:	Katastrální území		
Kód:	621919		
Název:	České Budějovice 1 (České Budějovice)		
Údaj	Hodnota	Aktuální	Poznámka
Nadřazená obec	544256		

Údaje v této záložce jsou pouze pro prohlížení. V tabulce jsou zobrazeny referenční údaje prvku, jejich hodnoty, aktuální nesprávnost a případná poznámka. Pokud je referenční údaj správný, ve sloupci

Aktuální nesprávnost je zobrazena ikona . Pokud byl daný referenční údaj označen jako nesprávný, zobrazuje se ikona .

## 5.21. Seznam reklamací [UWF101]

Seznam reklamací							Zavřít
Zobrazit							
Moje		Nepřřazené		Všechny			
ID ↕	Řešitel ↕	Typ ↕	Vloženo do ISÚI ▾	Stav ↕	Poznámka řešitele ↕	Skupina reklamací	Akce
1463237		Oprava ulice	14.06.2023 11:14:12	Vložená	Budyšínská, Česká Lípa - reklamace, oprava ulice	1463211	 Akce ▾
1463236		Oprava ulice	14.06.2023 11:14:09	Vložená	Buckova, Česká Lípa - reklamace, oprava ulice	1463211	 Akce ▾
1463234		Oprava adresy	14.06.2023 11:14:05	Vložená	č.ev. 40, Dubice, Česká Lípa - reklamace, oprava adresy	1463211	 Akce ▾
1463233		Oprava stavebního objektu	14.06.2023 11:14:02	Vložená	Dubice č.ev. 43, Česká Lípa - reklamace, oprava stavebního objektu	1463211	 Akce ▾
1463212		Doplnění ulice	14.06.2023 11:13:57	Vložená	testovacíUlice, Česká Lípa - reklamace, doplnění ulice	1463211	 Akce ▾
1463211		Doplnění ulice	14.06.2023 11:13:53	Vložená	testUlice, Česká Lípa - reklamace, doplnění ulice	1463211	 Akce ▾
1463139	editor_test	Oprava ulice	09.06.2023 15:29:15	Vložená	U Pískovny, Česká Lípa - reklamace, oprava ulice	1463135	 Akce ▾
1463138	editor_test	Oprava adresy	09.06.2023 15:29:15	Vložená	U Pískovny 2, Dubice, Česká Lípa - reklamace, oprava adresy	1463135	 Akce ▾
1463137	editor_test	Oprava stavebního objektu	09.06.2023 15:29:13	Vložená	Dubice č.p. 2, Česká Lípa - reklamace, oprava stavebního objektu	1463135	 Akce ▾
1463136	editor_test	Doplnění ulice	09.06.2023 15:29:12	Vložená	novaUlice, Česká Lípa - reklamace, doplnění ulice	1463135	 Akce ▾

Seznam reklamací obsahuje základní informace o každé reklamaci. Seznam je možné filtrovat odkazy v sekci Zobrazit. Dále je možné přejít na detail vybrané reklamace, či rovnou provést akci s reklamací pomocí tlačítka Akce.

### 5.21.1. Zobrazit

Zobrazit		
Moje	<b>Nepřřazené</b>	Všechny

Tato sekce je základní filtr seznamu reklamací. Filtruje se podle sloupce Řešitel v Seznamu reklamací.

#### 5.21.1.1. Moje

Zobrazí reklamace, které jsou přiřazené přihlášenému uživateli.



### 5.21.1.2. Nepřiřazené

Zobrazí reklamace, které nemají přiřazeného řešitele.

### 5.21.1.3. Všechny



Zobrazí všechny zadané reklamace.

## 5.21.2. Detail reklamace



Otevře stránku s detailem vybrané reklamace.

## 5.21.3. Akce reklamace

Seznam reklamací								Zavřít
Zobrazit								
Moje		Nepřiřazené		Všechny				
ID ↕	Řešitel ↕	Typ ↕	Vloženo do ISÚI ↕	Stav ↕	Poznámka řešitele ↕	Skupina reklamací	Akce	
1462994	editor_obec_holesov	Oprava adresy	17.03.2023 16:12:54	Vložená	K Větráku 1639, Holešov - reklamace, oprava adresy			
1462913		Oprava ulice	01.12.2022 10:17:52	Vložená	Želkov, Holešov - reklamace, oprava ulice			
1462855	editor_obec_holesov	Oprava adresy	17.10.2022 15:20:50	Řešená - NZ založen	Hanácká 518, Všetuly, Holešov - reklamace, oprava adresy			
1462854	editor_obec_holesov	Oprava adresy	17.10.2022 15:17:06	Řešená - NZ založen	Bezručova 699/48, Holešov - reklamace, oprava adresy			

Po kliknutí na tlačítko **Akce** se zobrazí roletové menu, ve kterém je možné vybrat činnost, kterou chce uživatel s reklamací provést.

### 5.21.3.1. Vytvořit z reklamace NZ ke schválení

Z reklamace vytvoří Návrh změny a automaticky ho předá ke schválení. Zapisovatel nemá možnost vygenerovaný Návrh změny upravit.

### 5.21.3.2. Vytvořit z reklamace NZ rozpracovaný

Z reklamace vygeneruje Návrh změny a předá ho Zapisovateli, který má možnost tento Návrh změny upravit.

### 5.21.3.3. Zamítnout reklamaci

Zamítne všechny změny navrhované reklamací. Zamítnutá reklamace je odstraněna ze seznamu reklamací.

### 5.21.3.4. Vrátit reklamaci

Vymaže přihlášeného uživatele z položky Řešitel u vybrané reklamace. Reklamace se objeví v seznamu **Nepřiřazené reklamace**, kde ji může převzít jiný uživatel.

### 5.21.3.5. Převzít reklamaci

Tato možnost se zobrazí v případě, že reklamace nemá zadaného řešitele. Po kliknutí na tuto možnost se jako řešitel zadá právě přihlášený uživatel. Vybraná reklamace se přesune ze seznamu **Nepřiřazené**

reklamace do seznamu Moje reklamace. Pokud není reklamace převzata, nelze s ní provádět další akce.

### 5.21.3.6. Předat jinému editorovi

Tato možnost umožňuje předat reklamaci jinému editorovi. Na stránce Přiřazení editora (obrazovka UWF136) se nachází informace o území dokumentu a seznam editorů.

Defaultně je zvolena agenda, která odpovídá agendě přihlášeného uživatele. Podle polohy přepínače agendy se zároveň dynamicky mění nabídka zobrazených OVM.

**Přiřazení editora**
Zavřít

Území dokumentu: MOMC : Opava (nečleněná část města)

Agenda:  Obec  StÚ

**Seznam editorů s působností pro území dokumentu**

Zkratka	Název	IČO	Telefon	Akce
CBU	Český báňský úřad	00025844		<a href="#">Vyber</a>
MDDU	Drážní úřad	61379425		<a href="#">Vyber</a>
MDopravy	Ministerstvo dopravy	66003008		<a href="#">Vyber</a>
MObrany	Ministerstvo obrany	60162694		<a href="#">Vyber</a>
MMstnRzvoj	Ministerstvo pro místní rozvoj	66002222		<a href="#">Vyber</a>
mpo	Ministerstvo průmyslu a obchodu	47609109		<a href="#">Vyber</a>
MSprvlnst	Ministerstvo spravedlnosti	00025429		<a href="#">Vyber</a>
MV	Ministerstvo vnitra	00007064		<a href="#">Vyber</a>
MZmdelstvi	Ministerstvo zemědělství	00020478		<a href="#">Vyber</a>
KMORSLEZ	Moravskoslezský kraj	70890692		<a href="#">Vyber</a>
OBskUOstrv	Obvodní báňský úřad pro území krajů Moravskoslezského a Olomouckého	00025844		<a href="#">Vyber</a>
SU_OPAVA	Opava (test)			<a href="#">Vyber</a>
UCvlnltctv	Úřad pro civilní letectví	48134678		<a href="#">Vyber</a>

V seznamu editorů se zobrazí všechny OVM, které mají v ISUI evidovanou územní působnost (jak hlavní, tak vedlejší) na stávající území reklamace (nebo nadřazené), buď v agendě Obec nebo StÚ (podle polohy přepínače). Kliknutím na odkaz [Vyber](#) zvolíte editora, kterému chcete reklamaci předat.

Zobrazí se modální okno Potvrzení operace s povinným textovým polem, kam je nutné vyplnit Důvod předání.

**Potvrzení operace** ✕

Důvod předání: \*

Předat
Zrušit předání

Pokud není Důvod předání vyplněn, zobrazí se upozornění „Uvedení důvodu předání reklamace je povinné.“.

**Potvrzení operace** ✕

Důvod předání: ✕

Uvedení důvodu předání reklamace je povinné.

Předat
Zrušit předání

Tlačítkem **Zrušit předání** dojde ke zrušení celé akce a k předání nedojde.

Po vyplnění důvodu předání lze tlačítkem **Předat** dokončit akci, modální okno zmizí a v obrazovce Seznam reklamací (UWF101) se zobrazí potvrzení „Vykonatelná aktivita „Předat jinému editorovi“ úspěšně provedena.“ Text důvodu předání je při předání zapsán na začátek pole Poznámka řešitele, původní text se posune až za něj a v případě potřeby je zkrácen (celková délka poznámky řešitele je 200 znaků).

**Seznam reklamací**
Zavřít

✓ Vykonatelná aktivita „Předat jinému editorovi“ úspěšně provedena. ✕

**Zobrazit**

Moje
Nepřifázené
Všechny

ID	Řešitel	Typ	Vloženo do ISÚI	Stav	Poznámka řešitele	Akce

Zavřít

Zavře okno **Seznam reklamací** a vrátí se na stránku **Nástěnka**.

## 5.22. Skupina reklamací v UWF101

Seznam reklamací							Zavřít
Zobrazit							
<a href="#">Moje</a> <a href="#">Nepřřazené</a> <a href="#">Všechny</a>							
ID	Řešitel	Typ	Vloženo do ISÚI	Stav	Poznámka řešitele	Skupina reklamací	Akce
1463237		Oprava ulice	14.06.2023 11:14:12	Vložená	Budyšínská, Česká Lípa - reklamacie, oprava ulice	1463211	Akce
1463236		Oprava ulice	14.06.2023 11:14:09	Vložená	Buckova, Česká Lípa - reklamacie, oprava ulice	1463211	Akce
1463234		Oprava adresy	14.06.2023 11:14:05	Vložená	č.ev. 40, Dubice, Česká Lípa - reklamacie, oprava adresy	1463211	Akce
1463233		Oprava stavebního objektu	14.06.2023 11:14:02	Vložená	Dubice č.ev. 43, Česká Lípa - reklamacie, oprava stavebního objektu	1463211	Akce
1463212		Doplnění ulice	14.06.2023 11:13:57	Vložená	testovaciUlice, Česká Lípa - reklamacie, doplnění ulice	1463211	Akce
1463211		Doplnění ulice	14.06.2023 11:13:53	Vložená	testUlice, Česká Lípa - reklamacie, doplnění ulice	1463211	Akce
1463139	editor_test	Oprava ulice	09.06.2023 15:29:15	Vložená	U Pískovny, Česká Lípa - reklamacie, oprava ulice	1463135	Akce
1463138	editor_test	Oprava adresy	09.06.2023 15:29:15	Vložená	U Pískovny 2, Dubice, Česká Lípa - reklamacie, oprava adresy	1463135	Akce
1463137	editor_test	Oprava stavebního objektu	09.06.2023 15:29:13	Vložená	Dubice č.p. 2, Česká Lípa - reklamacie, oprava stavebního objektu	1463135	Akce
1463136	editor_test	Doplnění ulice	09.06.2023 15:29:12	Vložená	novaUlice, Česká Lípa - reklamacie, doplnění ulice	1463135	Akce
1463135	editor_test	Doplnění ulice	09.06.2023 15:29:12	Vložená	novaUlice2, Česká Lípa - reklamacie, doplnění ulice	1463135	Akce
1463093		Doplnění ulice	01.06.2023 10:02:34	Vložená	TestovaciUlice, Česká Lípa - reklamacie, doplnění ulice		Akce

Stránka 1 z 1 Celkem záznamů: 12

Seznam reklamací obsahuje základní informace o každé reklamaci. Seznam je možné filtrovat odkazy v sekci **Zobrazit**. Dále je možné přejít na detail vybrané reklamacie, či rovnou provést akci s reklamací pomocí tlačítka **Akce**.

Pokud k původně vybrané reklamaci existují reklamacie patřící do skupiny reklamací (jedná se o tzv. vícenásobnou reklamacie), je vybrána pouze tato množina reklamací bez možnosti vyřazení vybraných reklamací (u všech jsou checkboxy zaškrtnuty a jsou nepřístupné).

Seznam reklamací							Zavřít
<input checked="" type="checkbox"/> Vykonalná aktivita "Vřít reklamaci" úspěšně provedena.							
Zobrazit							
<a href="#">Moje</a> <a href="#">Nepřřazené</a>							
ID	Řešitel	Typ	Vloženo do ISÚI	Stav	Poznámka řešitele	Skupina reklamací	Akce
1463237		Oprava ulice	14.06.2023 11:14:12	Vložená	Budyšínská, Česká Lípa - reklamacie, oprava ulice	1463211	Akce
1463236		Oprava ulice	14.06.2023 11:14:09	Vložená	Buckova, Česká Lípa - reklamacie, oprava ulice	1463211	Akce
1463234		Oprava adresy	14.06.2023 11:14:05	Vložená	č.ev. 40, Dubice, Česká Lípa - reklamacie, oprava adresy	1463211	Akce
1463233		Oprava stavebního objektu	14.06.2023 11:14:02	Vložená	Dubice č.ev. 43, Česká Lípa - reklamacie, oprava stavebního objektu	1463211	Akce
1463212		Doplnění ulice	14.06.2023 11:13:57	Vložená	testovaciUlice, Česká Lípa - reklamacie, doplnění ulice	1463211	Akce
1463211		Doplnění ulice	14.06.2023 11:13:53	Vložená	testUlice, Česká Lípa - reklamacie, doplnění ulice	1463211	Akce
1463139	editor_test	Oprava ulice	09.06.2023 15:29:15	Vložená	U Pískovny, Česká Lípa - reklamacie, oprava ulice	1463135	Akce
1463138	editor_test	Oprava adresy	09.06.2023 15:29:15	Vložená	U Pískovny 2, Dubice, Česká Lípa - reklamacie, oprava adresy	1463135	Akce
1463137	editor_test	Oprava stavebního objektu	09.06.2023 15:29:13	Vložená	Dubice č.p. 2, Česká Lípa - reklamacie, oprava stavebního objektu	1463135	Akce
1463136	editor_test	Doplnění ulice	09.06.2023 15:29:12	Vložená	novaUlice, Česká Lípa - reklamacie, doplnění ulice	1463135	Akce
1463135	editor_test	Doplnění ulice	09.06.2023 15:29:12	Vložená	novaUlice2, Česká Lípa - reklamacie, doplnění ulice	1463135	Akce
1463093		Doplnění ulice	01.06.2023 10:02:34	Vložená	TestovaciUlice, Česká Lípa - reklamacie, doplnění ulice		Akce

**Potvrzení operace**

Vybraná reklamacie je součástí skupiny reklamací, jejím převzetím budou převzaty všechny reklamacie z této skupiny:

ID	Typ	Datum	Poznámka řešitele	Skupina
1463135	DUL	09.06.2023 15:29:12	novaUlice2, Česká Lípa - reklamacie, doplnění ulice	1463135
1463136	DUL	09.06.2023 15:29:12	novaUlice, Česká Lípa - reklamacie, doplnění ulice	1463135
1463137	OSO	09.06.2023 15:29:13	Dubice č.p. 2, Česká Lípa - reklamacie, oprava stavebního objektu	1463135
1463138	OAD	09.06.2023 15:29:15	U Pískovny 2, Dubice, Česká Lípa - reklamacie, oprava adresy	1463135
1463139	OUL	09.06.2023 15:29:15	U Pískovny, Česká Lípa - reklamacie, oprava ulice	1463135

Celkem záznamů: 5

Chcete pokračovat?

Stránka 1 z 1 Celkem záznamů: 12

### Vytvořit NZ z reklamacie

Z reklamace vygeneruje Návrh změny a předá ho Zapisovateli, který má možnost tento Návrh změny upravit.

Potvrzení operace						Vytvořit NZ z reklamace	Zavřít
<input checked="" type="checkbox"/>	ID	Typ	Vloženo do ISÚI	Poznámka řešitele	Skupina		
<input checked="" type="checkbox"/>	1463139	OUL	09.06.2023 15:29:15	editor_test	1463135		
<input checked="" type="checkbox"/>	1463138	OAD	09.06.2023 15:29:15	editor_test	1463135		
<input checked="" type="checkbox"/>	1463137	OSO	09.06.2023 15:29:13	editor_test	1463135		
<input checked="" type="checkbox"/>	1463136	DUL	09.06.2023 15:29:12	editor_test	1463135		
<input checked="" type="checkbox"/>	1463135	DUL	09.06.2023 15:29:12	editor_test	1463135		

Stránka 1 z 1 Celkem záznamů: 5

Uživateli je zobrazena stránka detailu nově vytvořeného NZ obsahující položky ze všech vybraných reklamací.

Návrh změny (NZ)				Zavřít		
ID NZ:	2196833	Platnost od:		Detail hlavičky NZ	Podklady NZ	
Název NZ:	Hromadné zpracování reklamací	Řešitel:	editor_test	Zkontrolovat NZ	Výsledky kontrol	
Typ NZ:	Kbnsotodm	Stav NZ:	Rozpracovaný NZ	Historie NZ	Vytisknout NZ	
Počet podkladů:	0	Zdrojová reklamace:	1463135	Odstranit kolize	Akce NZ	
Položky NZ						
Založení prvku	Změna prvku	Zrušení prvku	Import prvků ze souboru	Hromadné operace	Doplnit NZ	Odstranit označené položky
<input checked="" type="checkbox"/>	Typ prvku	Kód prvku	Typ operace	Popis položky	Kontroly	Akce s položkou
<input type="checkbox"/>	Adresní místo	23452846	Změna prvku	Prskalova 2		🔍 ✖ 🔄
<input type="checkbox"/>	Stavební objekt	23082526	Změna prvku	č.p. 2,		🔍 ✖ 🔄
<input type="checkbox"/>	Ulice	2576724	Založení prvku	novaUlice, Česká Lípa		🔍 ✖
<input type="checkbox"/>	Ulice	2576708	Založení prvku	novaUlice2, Česká Lípa		🔍 ✖
<input type="checkbox"/>	Ulice	67695	Změna prvku	Prskalova, Česká Lípa		🔍 ✖

Stránka 1 z 1 Celkem záznamů: 5

### Zamítnout reklamaci

Akce **Zamítnout reklamaci** pro reklamaci ze skupiny reklamací vyvolá pop-up okno **Potvrzení operace** s hlášením „Vybraná reklamace je součástí skupiny reklamací, jejím zamítnutím budou zamítnuty všechny reklamace z této skupiny.“ a seznam maximálně pěti dalších reklamací z této skupiny reklamací. Pokud skupina obsahuje více než pět reklamací, zobrazí se také řádek s informací o celkovém počtu reklamací ve skupině.

### Seznam reklamací

Zobrazit  
Moje    Nepřiznané

ID	Řešitel	Typ
1463237		Oprava ulice
1463236		Oprava ulice
1463234		Oprava adresy
1463233		Oprava stavebního objektu
1463212		Doplnění ulice
1463211		Doplnění ulice
1463139	editor_test	Oprava ulice
1463138	editor_test	Oprava adresy
1463137	editor_test	Oprava stavebního objektu
1463136	editor_test	Doplnění ulice
1463135	editor_test	Doplnění ulice
1463093		Doplnění ulice

Stránka 1 z 1

#### Potvrzení operace

Vybraná reklamační je součástí skupiny reklamací, jejím zamitnutím budou zamitnuty všechny reklamační z této skupiny:

ID	Typ	Datum	Poznámka řešitele	Skupina
1463135	DUL	09.06.2023 15:29:12	novaUlice2, Česká Lípa - reklamační, doplnění ulice	1463135
1463136	DUL	09.06.2023 15:29:12	novaUlice, Česká Lípa - reklamační, doplnění ulice	1463135
1463137	OSO	09.06.2023 15:29:13	Dubice č.p. 2, Česká Lípa - reklamační, oprava stavebního objektu	1463135
1463138	OAD	09.06.2023 15:29:15	U Pískovny 2, Dubice, Česká Lípa - reklamační, oprava adresy	1463135
1463139	OUL	09.06.2023 15:29:15	U Pískovny, Česká Lípa - reklamační, oprava ulice	1463135

Celkem záznamů: 5

Důvod zamítnutí:  
test zamítnutí reklamační

Zamítnout    Zrušit zamítnutí

Skupina reklamací	Akce
1463211	🔍 Akce ▾
1463211	🔍 Akce ▾
1463211	🔍 Akce ▾
1463211	🔍 Akce ▾
1463211	🔍 Akce ▾
1463211	🔍 Akce ▾
1463211	🔍 Akce ▾
1463135	🔍 Akce ▾
1463135	🔍 Akce ▾
1463135	🔍 Akce ▾
1463135	🔍 Akce ▾
1463135	🔍 Akce ▾
1463135	🔍 Akce ▾
1463135	🔍 Akce ▾

Celkem záznamů: 12

## 5.23. Detail reklamační [URE140-147 a URE220 a 227]

### Reklamační adresy

Navázaný NZ    Upravit poznámku    Upravit nesprávnost    Akce reklamační ▾    Zavřít

ID reklamační: 1462994    Stav reklamační: Vložená  
 Typ reklamační: Oprava adresy    Řešeno v NZ ID: editor\_obec\_holesov  
 Řešitel reklamační: editor\_obec\_holesov    Naposledy změnil: 04.08.2023  
 Skupina reklamací:    Poslední změna: 04.08.2023

Poznámka řešitele: K Větráku 1639, Holešov - reklamační, oprava adresy

#### Zadavatelé

Zadavatel: ISUI\_test    Agenda zadavatele: CUZK  
 OVM: CUZK    Datum vložení do ISUI: 17.03.2023  
 Externí ID:    Poznámka zadavatele:

Územní situace: Holešov (Holešov)

#### Adresní místo

Kód prvku: 26684861

	Původní hodnota	Navržená hodnota	Aktuální hodnota
Ulice:	K Větráku		K Větráku
Číslo domovní:	1639		1639
Číslo orientační:			
Poštovní směrovací číslo:	76901		76901
Definiční bod adresy:	Y: 525886,10 X: 1153648,50	Y: 527655,57 X: 1153223,22	Y: 525886,10 X: 1153648,50
Definiční bod záchranná služba:			
Definiční bod hasiči:		Y: 527655,57 X: 1153223,21	

Popis reklamační:

Na této stránce jsou vidět detailní informace o reklamaci. V nadpisu je uvedený typ prvku, který je reklamován. Následují Základní informace o reklamaci. V sekci *Zadavatelé* jsou základní informace o zadavateli reklamace. V sekci *Územní situace* jsou informace o reklamovaném prvku, včetně požadovaných hodnot. Tyto informace se liší podle typu reklamace a typu prvku.

Obrazovka s detailem reklamace obsahuje pod sebou položky Typ prvku (možné hodnoty - Adresní místo, Stavební objekt nebo Ulice) a Kód prvku (číselný kód prvku).

Pod položkami je v řádkové formě obsažen seznam atributů v závislosti na typu prvku a související akci (doplnění, oprava, zrušení).

Ve sloupci Původní hodnota jsou zobrazeny údaje uložené v okamžiku přijetí reklamace. V případě, kdy je zobrazena reklamace vytvořená před vydáním verze 2.3. (před 11. 12. 2017), údaje ve sloupci Původní hodnota nejsou vyplněné.

Ve sloupci Navržená hodnota jsou zobrazeny navržené hodnoty atributů z přijaté reklamace, které mají být změněny/doplněny, nebo je zobrazen text „Zrušit prvek“.

V posledním sloupci Aktuální hodnota jsou obsaženy údaje o reklamovaném prvku v okamžiku zobrazení reklamace.

V zobrazení reklamací k existujícímu prvku je v horní části (nad údaji daného prvku) uveden typ a kód reklamovaného prvku. Kód prvku není v bloku obrazovky obsažen v případě reklamací na doplnění prvku. Posledním blokem je Popis reklamace, ve kterém se zobrazuje slovní popis reklamace.

Obrazovky:

URE141 Oprava ulice

URE142 Oprava stavebního objektu

URE143 Oprava adresy

URE144 Doplnění ulice

URE145 Doplnění stavebního objektu

URE146 Doplnění adresy

URE147 Zrušení ulice, stavebního objektu či adresy

URE220 Změna identifikační parcely stavebního objektu

URE227 Oprava DB stavebního objektu

Pro stavební objekt se vypisují atributy:

- Typ SO
- Způsob využití
- Část obce
- Číslo domovní
- MOMC
- Identifikační parcela
- Definiční bod SO
- Datum dokončení
- Zastavěná plocha
- Podlahová plocha
- Obestavěný prostor
- Počet podlaží
- Počet bytů
- Vybavení výtahem

- Druh svislé nosné konstrukce
- Způsob vytápění
- Připojení na vodovod
- Připojení na kanalizační síť
- Připojení na rozvod plynu

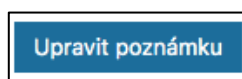
Pro ulici se vypisují atributy:

- Ulice
- Obec

Pro adresní místo se vypisují atributy:

- Ulice
- Číslo domovní
- Číslo orientační
- Poštovní směrovací číslo
- Definiční bod adresy
- Definiční bod záchranná služba
- Definiční bod hasiči

### 5.23.1. Upravit poznámku



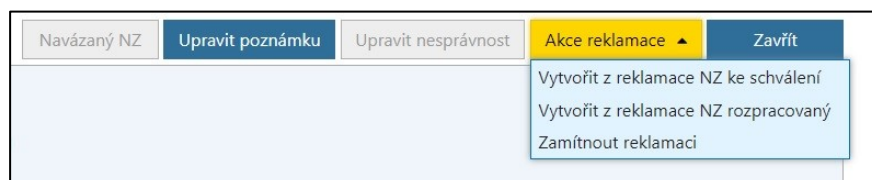
Otevře dialogové okno `Upravit poznámku řešitele`. Tlačítko není aktivní, pokud přihlášený uživatel není řešitelem reklamace.

### 5.23.2. Upravit nesprávnost



Otevře dialogové okno `Označení nesprávnosti`. Tlačítko není aktivní, pokud přihlášený uživatel není řešitelem reklamace.

### 5.23.3. Akce reklamace



Po kliknutí na tlačítko `Akce reklamace` se zobrazí roletové menu s akcemi, které je možné s reklamací provést.



#### 5.23.3.1. Vytvořit z reklamace NZ ke schválení

Z reklamace vytvoří Návrh změny a automaticky ho předá ke schválení. Zapisovatel nemá možnost vygenerovaný Návrh změny upravit.

#### 5.23.3.2. Vytvořit z reklamace NZ rozpracovaný

Z reklamace vygeneruje Návrh změny a předá ho Zapisovateli, který má možnost tento Návrh změny upravit.

#### 5.23.3.3. Zamítnout reklamaci

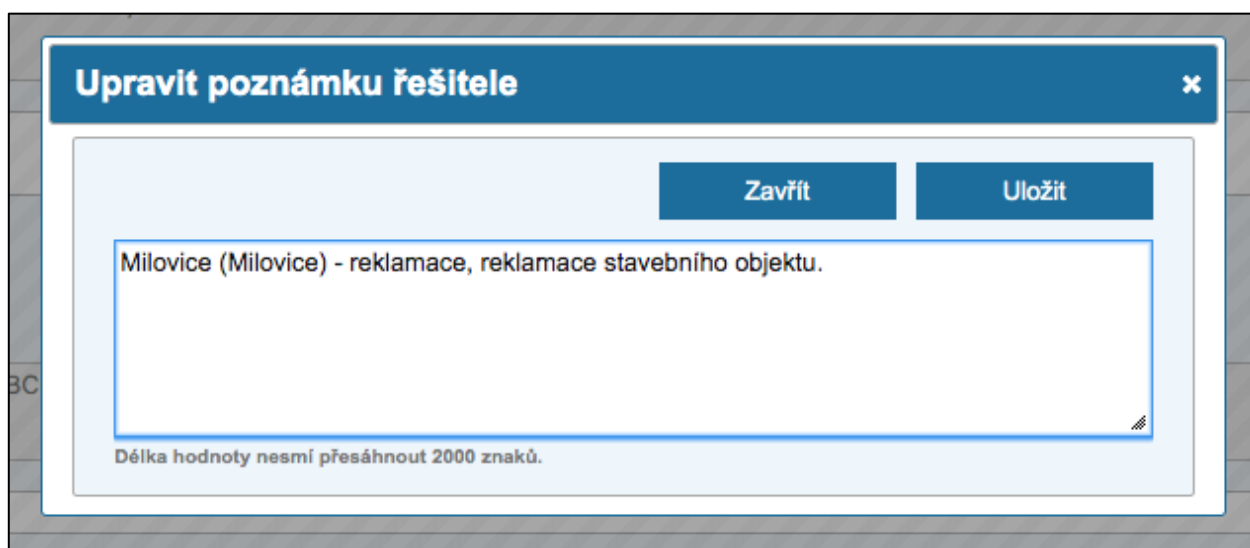
Zamítne všechny změny navrhované reklamací. Zamítnutá reklamace je odstraněna ze seznamu reklamací.

#### 5.23.4. Zavřít



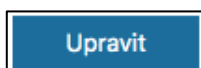
Zavře formulář `Detail reklamace` a vrátí se zpět na `Seznam reklamací`.

#### 5.23.5. Upravit poznámku řešitele



V tomto okně je možné vložit či upravit poznámku řešitele reklamace.

##### 5.23.5.1. Uložit



Uloží poznámku zapsanou do pole `Poznámka řešitele` a zavře okno.

##### 5.23.5.2. Zavřít



Zavře okno `Upravit poznámku řešitele` **bez uložení** změn.

### 5.23.6. Označení nesprávnosti

Označení nesprávnosti				
Prvek:	Stavební objekt			
Kód:	25926012			
Název:	Zadní Třebaň č.ev. 536, Zadní Třebaň			
				Zavřít
				Provést změny
Údaj	Hodnota	Aktuální	Nastavit nesprávnost	Poznámka
Kód	25926012	✓	✓ <input checked="" type="radio"/> Správný <input type="radio"/> Nesprávný	
Nadřazená část obce	189596	✓	✓ <input checked="" type="radio"/> Správný <input type="radio"/> Nesprávný	
Nadřazený MOMC		✓	✓ <input checked="" type="radio"/> Správný <input type="radio"/> Nesprávný	
Nadřazená parcela	1387684202	✓	✓ <input checked="" type="radio"/> Správný <input type="radio"/> Nesprávný	
Číslo domovní	536	✓	✓ <input checked="" type="radio"/> Správný <input type="radio"/> Nesprávný	
Typ	2	✓	✓ <input checked="" type="radio"/> Správný <input type="radio"/> Nesprávný	
Způsob využití	8	⚠	⚠ <input type="radio"/> Správný <input checked="" type="radio"/> Nesprávný	údaj bude změněn
Datum dokončení	01.03.2005	✓	✓ <input checked="" type="radio"/> Správný <input type="radio"/> Nesprávný	
Zastavěná plocha	32	✓	✓ <input checked="" type="radio"/> Správný <input type="radio"/> Nesprávný	
Podlahová plocha		✓	✓ <input checked="" type="radio"/> Správný <input type="radio"/> Nesprávný	
Obestavěný prostor		✓	✓ <input checked="" type="radio"/> Správný <input type="radio"/> Nesprávný	
Počet podlaží		✓	✓ <input checked="" type="radio"/> Správný <input type="radio"/> Nesprávný	
Počet bytů	0	✓	✓ <input checked="" type="radio"/> Správný <input type="radio"/> Nesprávný	
Vybavení výtahem		✓	✓ <input checked="" type="radio"/> Správný <input type="radio"/> Nesprávný	
Druh svislé nosné konstrukce		⚠	⚠ <input type="radio"/> Správný <input checked="" type="radio"/> Nesprávný	údaj bude změněn
Způsob vytápění		✓	✓ <input checked="" type="radio"/> Správný <input type="radio"/> Nesprávný	
Připojení na vodovod		✓	✓ <input checked="" type="radio"/> Správný <input type="radio"/> Nesprávný	
Připojení na kanalizační síť		✓	✓ <input checked="" type="radio"/> Správný <input type="radio"/> Nesprávný	
Připojení na rozvod plynu		✓	✓ <input checked="" type="radio"/> Správný <input type="radio"/> Nesprávný	
Definiční bod	Y: 760656,38 X: 1059766,37	✓	✓ <input checked="" type="radio"/> Správný <input type="radio"/> Nesprávný	

V tomto okně je možné označit hodnotu referenčního údaje prvku jako nesprávný (pokud byl předtím správný) nebo jako správný (pokud byl předtím nesprávný).

#### 5.23.6.1. Provést změny

Provést změny

Uloží změny provedené v okně Označení nesprávnosti a okno zavře.

#### 5.23.6.2. Nastavit nesprávnost

##### 5.23.6.2.1. Nesprávný

Pokud je hodnota referenčního údaje označená jako správná, označí ji jako nesprávnou.

##### 5.23.6.2.2. Správný

Pokud je hodnota referenčního údaje označená jako nesprávná, označí ji jako správnou.

### 5.23.6.2.3. Neměnit

Pokud je označena tato volba, správnost referenčního údaje se po uložení nezmění.

### 5.23.6.3. Poznámka

Do tohoto pole je možné zapsat libovolnou poznámku týkající se nesprávnosti.

### 5.23.6.4. Zavřít



Bez uložení změn zavře okno Označení nesprávnosti.

## 5.24. Hromadné operace - změna adresních míst [UNZ600]

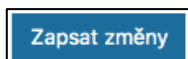
**Hromadné operace – změna adresních míst** Zapsat změny Zavřít

Změna ulice:  
 Změna PSČ:  
 Výběr ulice \*

<input checked="" type="checkbox"/>	Kód	Ulice	Č. or.	Část obce	Č.dom.	Pošta	Obec	Okres
<input checked="" type="checkbox"/>	23466430	Alšova	14	Česká Lípa	č.p. 826	47001 (Česká Lípa 1)	Česká Lípa	Česká Lípa
<input checked="" type="checkbox"/>	23466448	Alšova	12	Česká Lípa	č.p. 827	47001 (Česká Lípa 1)	Česká Lípa	Česká Lípa
<input checked="" type="checkbox"/>	23466456	Alšova	7	Česká Lípa	č.p. 828	47001 (Česká Lípa 1)	Česká Lípa	Česká Lípa
<input checked="" type="checkbox"/>	23466464	Alšova	4	Česká Lípa	č.p. 829	47001 (Česká Lípa 1)	Česká Lípa	Česká Lípa
<input checked="" type="checkbox"/>	23473703	Alšova	8	Česká Lípa	č.p. 1599	47001 (Česká Lípa 1)	Česká Lípa	Česká Lípa
<input checked="" type="checkbox"/>	23473711	Alšova	10	Česká Lípa	č.p. 1600	47001 (Česká Lípa 1)	Česká Lípa	Česká Lípa
<input checked="" type="checkbox"/>	23473754	Alšova	6	Česká Lípa	č.p. 1604	47001 (Česká Lípa 1)	Česká Lípa	Česká Lípa
<input checked="" type="checkbox"/>	23473835	Alšova	9	Česká Lípa	č.p. 1612	47001 (Česká Lípa 1)	Česká Lípa	Česká Lípa
<input checked="" type="checkbox"/>	23474084	Alšova	2	Česká Lípa	č.p. 1637	47001 (Česká Lípa 1)	Česká Lípa	Česká Lípa
<input checked="" type="checkbox"/>	23474092	Alšova	3	Česká Lípa	č.p. 1638	47001 (Česká Lípa 1)	Česká Lípa	Česká Lípa
<input checked="" type="checkbox"/>	23474106	Alšova	5	Česká Lípa	č.p. 1639	47001 (Česká Lípa 1)	Česká Lípa	Česká Lípa
<input checked="" type="checkbox"/>	23475668	Alšova	13	Česká Lípa	č.p. 1796	47001 (Česká Lípa 1)	Česká Lípa	Česká Lípa

Stránka 1 z 1 Celkem záznamů: 12

### 5.24.1. Zapsat změny



Při kliknutí na tlačítko se upraví návrhy prvků a zobrazí se stránka NZ.

### 5.24.2. Zavřít



Zavře formulář Hromadné operace - změna adresních míst **bez uložení změn** a přejde zpět na stránku NZ.

### 5.24.3. Hromadná operace – změna adresních míst


Změna ulice:  
 Změna PSČ:

Přepínač pro nastavení hromadné operace pro změnu adresních míst: „Změna PSČ“ a „Změna ulice“. Má-li uživatel přiřazenou agendu Obec nebo StÚ, nemá změnu PSČ dostupnou.

### 5.24.4. Výběr PSČ

Výběr PSČ ☰ ✕




Zobrazuje se při volbě Změna PSČ. Kliknutím na tlačítko  se otevře sekce pro výběr prvku. Ta je detailně popsána v kapitole [Vyhledání prvku \[UNZ150\]](#). Výběr PSČ je dostupný pouze pod agendou ČÚZK.

### 5.24.5. Výběr Ulice

Výběr ulice ☰ ✕



Zobrazuje se při volbě Změna ulice. Kliknutím na tlačítko  se otevře sekce pro výběr prvku. Ta je detailně popsána v kapitole [Vyhledání prvků \[UNZ150\]](#).

### 5.24.6. Adresní místa

<input checked="" type="checkbox"/>	Kód	Ulice	Č. or.	Část obce	Č.dom.	Pošta	Obec	Okres
<input checked="" type="checkbox"/>	23466430	Alšova	14	Česká Lípa	č.p. 826	47001 (Česká Lípa 1)	Česká Lípa	Česká Lípa
<input checked="" type="checkbox"/>	23466448	Alšova	12	Česká Lípa	č.p. 827	47001 (Česká Lípa 1)	Česká Lípa	Česká Lípa
<input checked="" type="checkbox"/>	23466456	Alšova	7	Česká Lípa	č.p. 828	47001 (Česká Lípa 1)	Česká Lípa	Česká Lípa
<input checked="" type="checkbox"/>	23466464	Alšova	4	Česká Lípa	č.p. 829	47001 (Česká Lípa 1)	Česká Lípa	Česká Lípa
<input checked="" type="checkbox"/>	23473703	Alšova	8	Česká Lípa	č.p. 1599	47001 (Česká Lípa 1)	Česká Lípa	Česká Lípa
<input checked="" type="checkbox"/>	23473711	Alšova	10	Česká Lípa	č.p. 1600	47001 (Česká Lípa 1)	Česká Lípa	Česká Lípa
<input checked="" type="checkbox"/>	23473754	Alšova	6	Česká Lípa	č.p. 1604	47001 (Česká Lípa 1)	Česká Lípa	Česká Lípa
<input checked="" type="checkbox"/>	23473835	Alšova	9	Česká Lípa	č.p. 1612	47001 (Česká Lípa 1)	Česká Lípa	Česká Lípa
<input checked="" type="checkbox"/>	23474084	Alšova	2	Česká Lípa	č.p. 1637	47001 (Česká Lípa 1)	Česká Lípa	Česká Lípa
<input checked="" type="checkbox"/>	23474092	Alšova	3	Česká Lípa	č.p. 1638	47001 (Česká Lípa 1)	Česká Lípa	Česká Lípa
<input checked="" type="checkbox"/>	23474106	Alšova	5	Česká Lípa	č.p. 1639	47001 (Česká Lípa 1)	Česká Lípa	Česká Lípa
<input checked="" type="checkbox"/>	23475668	Alšova	13	Česká Lípa	č.p. 1796	47001 (Česká Lípa 1)	Česká Lípa	Česká Lípa

Stránka 1 z 1
Celkem záznamů: 12

Tabulka seznamu adresních míst se zobrazuje jako stránkovaná a při zobrazení stránky jsou vybrána (zaškrtnuta) všechna adresní místa načtená (v operaci změna) do návrhu změny. Uživatel má možnost některá odebrat (odškrtnout) z výběru. Systém aplikuje hromadnou změnu atributu pouze na vybrané (zaškrtnuté) prvky.

## 5.25. Hromadné operace - změna stavebních objektů [UNZ601]

**Hromadné operace - změna stavebních objektů**

Zapsat změny
Zavřít

Změna části obce:  
 Změna způsobu využití:  
 Změna TEA:

Změna části obce \*

<input checked="" type="checkbox"/>	Kód	Č.dom.	Část obce	MOMC	Způsob využití	Počet vchodů	Parcela	Katastrální území	Obec	Okres	Akce
<input checked="" type="checkbox"/>	30472091	1	Beroun-Centrum		objekt občanské vybavenosti	0	st. 12/2	Beroun	Beroun	Beroun	

Stránka  z 1

Celkem záznamů: 1

### 5.25.1. Zapsat změny

Zapsat změny

Při kliknutí na tlačítko se upraví návrhy prvků a zobrazí se stránka NZ.

### 5.25.2. Zavřít

Zavřít

Zavře formulář Hromadné operace - změna stavebních objektů **bez uložení** změn a přejde zpět na stránku NZ.

### 5.25.3. Hromadná operace – změna stavebních objektů

Změna části obce:  
 Změna způsobu využití:  
 Změna TEA:

Přepínač pro nastavení hromadné operace pro změnu stavebních objektů: Změna části obce, Změna způsobu využití a Změna TEA.

### 5.25.4. Výběr části obce

Změna části obce \*

Zobrazuje se při volbě Změna části obce. Kliknutím na tlačítko se otevře sekce pro výběr prvku. Ta je detailně popsána v kapitole [Vyhledání prvků \[UNZ150\]](#).


### 5.25.5. Výběr způsobu využití

Změna způsobu využití\*

Zobrazuje se při volbě Změna způsobu využití. Po kliknutí na šipku se objeví seznam způsobů využití.

### 5.25.6. Změna TEA

Změna TEA:

Datum dokončení:	<input type="text"/>		Druh konstrukce:	<input type="text"/>
Zastavěná plocha [m <sup>2</sup> ]:	<input type="text"/>		Způsob vytápění:	<input type="text"/>
Podlahová plocha [m <sup>2</sup> ]:	<input type="text"/>		Přípojka vodovodu:	<input type="text"/>
Obestavěný prostor [m <sup>3</sup> ]:	<input type="text"/>		Přípojka kanalizační sítě:	<input type="text"/>
Počet podlaží:	<input type="text"/>		Přípojka plynu:	<input type="text"/>
Výtah:	<input type="text"/>			

V případě volby typu Změna TEA se zobrazí seznam údajů TEA (kromě počtu bytů) v editačním režimu. Všechna pole jsou defaultně prázdná. Výběrem či vyplněním vybraných údajů TEA a stisknutím tlačítka Zapsat změny se nastavení uloží. Změní se pouze ty údaje, které mají vyplněnou hodnotu, prázdné pole znamená, že hodnoty TEA zůstanou nezměněny.

V poli Datum dokončení není povoleno zadat hodnotu 30. 6. 2011. Pokud je toto datum zadáno, pak se po stisknutí tlačítka Zapsat změny vypíše chybové hlášení „Hromadné nastavení data dokončení na 30. 6. 2011 (úvodní migrace dat do RÚIAN) není povoleno.“.

Pokud některý z vybraných SO obsahuje vchody, změní se vyplněné údaje TEA také u vchodů a při zapsání změn se v horní části obrazovky UNZ110 zobrazí potvrzení „Změny byly zapsány i v detailech vchodů – údaje je potřeba zkontrolovat.“, a to spolu s potvrzovací hláškou o počtu změněných prvků „Změny byly zapsány (počet změněných stavebních objektů: <počet>.“.

Dojde-li při ukládání změněných SO a TEA k porušení BR (Varování se zde nezobrazuje), uživatel je uvidí až při kontrole NZ. Chyba při zadání záporných hodnot (Číselné hodnoty TEA nesmí obsahovat záporná čísla) a nečíselných hodnot (Neplatná hodnota) se zobrazí ihned u příslušného okna a uložení změn a zavření obrazovky UNZ601 se neprovede.

### 5.25.7. Stavební objekty

<input checked="" type="checkbox"/>	Kód	Č.dom.	Část obce	MOMC	Způsob využití	Počet vchodů	Parcela	Katastrální území	Obec	Okres	Akce
<input checked="" type="checkbox"/>	136832	1	Děčín I-Děčín		objekt občanské vybavenosti	0	129/1	Děčín	Děčín	Děčín	
<input checked="" type="checkbox"/>	136841	3	Děčín I-Děčín		objekt k bydlení	0	127/1	Děčín	Děčín	Děčín	
<input checked="" type="checkbox"/>	136859	8	Děčín I-Děčín		objekt k bydlení	0	115	Děčín	Děčín	Děčín	
<input checked="" type="checkbox"/>	10346384	4	Holešov		rodinný dům	0	9/1	Holešov	Holešov	Kroměříž	
<input checked="" type="checkbox"/>	24840084	2	Děčín I-Děčín		objekt k bydlení	0	128	Děčín	Děčín	Děčín	
<input checked="" type="checkbox"/>	25019414	4	Děčín I-Děčín		objekt k bydlení	0	119	Děčín	Děčín	Děčín	
<input checked="" type="checkbox"/>	25237772	6	Děčín I-Děčín		stavba občanského vybavení	0	117	Děčín	Děčín	Děčín	
<input checked="" type="checkbox"/>	25237781	7	Děčín I-Děčín		objekt občanské vybavenosti	0	116	Děčín	Děčín	Děčín	

Stránka 1 z 1 Celkem záznamů: 8

Tabulka seznamu stavebních objektů se zobrazuje jako stránkovaná a při zobrazení stránky jsou vybrány (zaškrtnuty) všechny stavební objekty načtené (v operaci změna) do návrhu změny. Uživatel má možnost některé odebrat (odškrtnout) z výběru. Systém aplikuje hromadnou změnu atributu pouze na vybrané (zaškrtnuté) prvky.

Ve sloupci Akce lze tlačítkem lupy zobrazit detail SO v modálním okně (stejně jako v UNZ150) s navrženými hodnotami SO.

## 5.26. Hromadné operace - zrušení stavebních objektů [UNZ602]

**Hromadné operace - zrušení stavebních objektů**
Zapsat změny    Zavřít

Zadání data odstranění \*

<input checked="" type="checkbox"/>	Kód	Č.dom.	Část obce	MOMC	Způsob využití	Parcela	Katastrální území	Obec	Okres
<input checked="" type="checkbox"/>	136859	8	Děčín I-Děčín		bydlení	115	Děčín	Děčín	Děčín
<input checked="" type="checkbox"/>	136875	12	Děčín I-Děčín		bydlení	109	Děčín	Děčín	Děčín
<input checked="" type="checkbox"/>	136883	13	Děčín I-Děčín		bydlení	110	Děčín	Děčín	Děčín
<input checked="" type="checkbox"/>	136891	14	Děčín I-Děčín		bydlení	111	Děčín	Děčín	Děčín
<input checked="" type="checkbox"/>	136905	15	Děčín I-Děčín		byt.dům	112/1	Děčín	Děčín	Děčín
<input checked="" type="checkbox"/>	136913	16	Děčín I-Děčín		byt.dům	113	Děčín	Děčín	Děčín
<input checked="" type="checkbox"/>	136921	17	Děčín I-Děčín		byt.dům	120	Děčín	Děčín	Děčín
<input checked="" type="checkbox"/>	136930	18	Děčín I-Děčín		bydlení	121	Děčín	Děčín	Děčín
<input checked="" type="checkbox"/>	136948	19	Děčín I-Děčín		byt.dům	122	Děčín	Děčín	Děčín
<input checked="" type="checkbox"/>	136956	20	Děčín I-Děčín		byt.dům	126/1	Děčín	Děčín	Děčín
<input checked="" type="checkbox"/>	136964	21	Děčín I-Děčín		bydlení	126/3	Děčín	Děčín	Děčín

Stránka 1 z 1
Celkem záznamů: 11

Obrazovku lze vyvolat položkou Zrušení stavebních objektů v rozbalovacím menu Hromadné operace formuláře UNZ110. Na této obrazovce je možné vybrat ze seznamu rušených SO v NZ, pro které potřebujeme hromadně zapsat shodné Datum odstranění.

### 5.26.1. Zadání data odstranění

Zadání data odstranění \*

Do tohoto pole lze zadat konkrétní datum, a to pomocí ikony kalendáře nebo manuálně zápisem data ve formátu dd.mm.rrrr.

### 5.26.2. Zapsat změny

Zapsat změny

Při kliknutí na tlačítko se zapíše datum odstranění u vybraných prvků a zobrazí se stránka NZ s informací o počtu změněných SO.

### 5.26.3. Zavřít

Zavřít

Zavře formulář Hromadné operace - zrušení stavebních objektů **bez uložení** změn a přejde zpět na stránku NZ.

### 5.26.4. Stavební objekty

<input checked="" type="checkbox"/>	Kód	Č.dom.	Část obce	MOMC	Způsob využití	Parcela	Katastrální území	Obec	Okres
<input checked="" type="checkbox"/>	136859	8	Děčín I-Děčín		bydlení	115	Děčín	Děčín	Děčín
<input checked="" type="checkbox"/>	136875	12	Děčín I-Děčín		bydlení	109	Děčín	Děčín	Děčín
<input checked="" type="checkbox"/>	136883	13	Děčín I-Děčín		bydlení	110	Děčín	Děčín	Děčín
<input checked="" type="checkbox"/>	136891	14	Děčín I-Děčín		bydlení	111	Děčín	Děčín	Děčín
<input checked="" type="checkbox"/>	136905	15	Děčín I-Děčín		byt.dům	112/1	Děčín	Děčín	Děčín
<input checked="" type="checkbox"/>	136913	16	Děčín I-Děčín		byt.dům	113	Děčín	Děčín	Děčín
<input checked="" type="checkbox"/>	136921	17	Děčín I-Děčín		byt.dům	120	Děčín	Děčín	Děčín
<input checked="" type="checkbox"/>	136930	18	Děčín I-Děčín		bydlení	121	Děčín	Děčín	Děčín
<input checked="" type="checkbox"/>	136948	19	Děčín I-Děčín		byt.dům	122	Děčín	Děčín	Děčín
<input checked="" type="checkbox"/>	136956	20	Děčín I-Děčín		byt.dům	126/1	Děčín	Děčín	Děčín

Stránka 1 z 1 Celkem záznamů: 10

Tabulka seznamu stavebních objektů se zobrazuje jako stránkovaná a při zobrazení stránky jsou vybrány (zaškrtnuty) všechny stavební objekty načtené (v operaci zrušení) do návrhu změny. Uživatel má možnost některé odebrat (odškrtnout) z výběru. Systém aplikuje hromadnou změnu atributu pouze na vybrané (zaškrtnuté) stavební objekty.



## 6. Přílohy

### 6.1. Možnosti řazení v seznamu vyhledaných prvků

Seznamy vyhledaných prvků, které se v aplikaci objevují na více místech, je možné řadit. Volba kritéria řazení závisí na tom, o jaký typ územního prvku jde.

Územní prvek nebo územně evidenční jednotka	Možná kritéria řazení
Území státu	název
Území regionu soudržnosti	název
Území vyššího územně samosprávného celku (VÚSC)	název
Území okresu	VÚSC, název
Území okresu	název
Správní obvod obce s rozšířenou působností (ORP)	VÚSC, Okres, název
Správní obvod obce s rozšířenou působností (ORP)	název, Okres VÚSC
Správní obvod obce s pověřeným obecním úřadem	VÚSC, Okres, ORP, název
Správní obvod obce s pověřeným obecním úřadem	název, ORP, Okres, VÚSC
Území obce, území vojenského újezdu	okres, název
Území obce, území vojenského újezdu	název, okres
Část obce	název
Území městského obvodu nebo městské části	název
Území obvodu v hlavním městě Praze	název
Správní obvod v hlavním městě Praze	název
Volební orsek	MOMC, číslo
Volební orsek	Číslo, MOMC
Ulice nebo jiné veřejné prostranství	název
Katastrální území	název
Území základní sídelní jednotky	kat. území, název
Území základní sídelní jednotky	název, kat. území
Pozemek v podobě parcely	č. parcely
Stavební objekt	část obce, č. dom., kat. území, č. parcely
Stavební objekt	kat. území, č. parcely, část obce, č. dom.
Adresní místo	ulice, č. or., část obce, č. dom.
Adresní místo	část obce, č. dom., ulice, č. or.
Adresní pošta	název
Adresní pošta	PSČ

### 6.2. Podmínky pro vyhledání prvků

Ve formuláři pro vyhledání územních prvků je možné zadávat různé podmínky. Podmínky se liší pro jednotlivé typy územních prvků.

Územní prvek nebo jednotka	Údaj	Typ filtru
Území státu	kód	rovná se

Území státu	název	obsahuje
Území státu	název	rovná se
Území státu	název	začíná na
Území regionu soudržnosti	kód	rovná se
Území regionu soudržnosti	název	obsahuje
Území regionu soudržnosti	název	rovná se
Území regionu soudržnosti	název	začíná na
Území vyššího územně samosprávného celku	kód	rovná se
Území vyššího územně samosprávného celku	název	obsahuje
Území vyššího územně samosprávného celku	název	rovná se
Území vyššího územně samosprávného celku	název	začíná na
Území okresu	kód	rovná se
Území okresu	název	obsahuje
Území okresu	název	rovná se
Území okresu	název	začíná na
Správní obvod obce s rozšířenou působností	kód	rovná se
Správní obvod obce s rozšířenou působností	název	obsahuje
Správní obvod obce s rozšířenou působností	název	rovná se
Správní obvod obce s rozšířenou působností	název	začíná na
Správní obvod obce s pověřeným obecním úřadem	kód	rovná se
Správní obvod obce s pověřeným obecním úřadem	název	obsahuje
Správní obvod obce s pověřeným obecním úřadem	název	rovná se
Správní obvod obce s pověřeným obecním úřadem	název	začíná na
Území obce, území vojenského újezdu	kód	rovná se
Území obce, území vojenského újezdu	název	obsahuje
Území obce, území vojenského újezdu	název	rovná se
Území obce, území vojenského újezdu	název	začíná na
Část obce	kód	rovná se
Část obce	název	obsahuje
Část obce	název	rovná se
Část obce	název	začíná na
Území městského obvodu nebo městské části	kód	rovná se
Území městského obvodu nebo městské části	název	obsahuje
Území městského obvodu nebo městské části	název	rovná se
Území městského obvodu nebo městské části	název	začíná na
Území obvodu v hlavním městě Praze	kód	rovná se
Území obvodu v hlavním městě Praze	název	obsahuje
Území obvodu v hlavním městě Praze	název	rovná se
Území obvodu v hlavním městě Praze	název	začíná na
Správní obvod v hlavním městě Praze	kód	rovná se
Správní obvod v hlavním městě Praze	název	obsahuje
Správní obvod v hlavním městě Praze	název	rovná se

Správní obvod v hlavním městě Praze	název	začíná na
Volební okrsek	číslo	rovná se
Volební okrsek	kód	rovná se
Ulice nebo jiné veřejné prostranství	kód	rovná se
Ulice nebo jiné veřejné prostranství	název	obsahuje
Ulice nebo jiné veřejné prostranství	název	rovná se
Ulice nebo jiné veřejné prostranství	název	začíná na
Katastrální území	kód	rovná se
Katastrální území	název	obsahuje
Katastrální území	název	rovná se
Katastrální území	název	začíná na
Území základní sídelní jednotky	kód	rovná se
Území základní sídelní jednotky	název	obsahuje
Území základní sídelní jednotky	název	rovná se
Území základní sídelní jednotky	název	začíná na
Pozemek v podobě parcely	kmenové číslo parcely	rovná se
Pozemek v podobě parcely	druh parcely	rovná se
Pozemek v podobě parcely	kód	rovná se
Stavební objekt	číslo domovní	rovná se
Stavební objekt	typ stavebního objektu	rovná se
Stavební objekt	kód	rovná se
Adresní místo	číslo domovní	rovná se
Adresní místo	číslo orientační	rovná se
Adresní místo	kód	rovná se
Adresní pošta	název	obsahuje
Adresní pošta	název	rovná se
Adresní pošta	název	začíná na
Adresní pošta	PSC	rovná se

### 6.3. Prvky spravované v agendě ČÚZK

Pracovníci Českého úřadu zeměměřického a katastrálního spravují tyto prvky:

Územní prvek	Založení prvku	Změna prvku	Zrušení prvku	Oprava prvku	Oprava historie prvku
Stát	ano	ano	ano	ano	ano
Region soudržnosti	ano	ano	ano	ano	ano
VÚSC	ano	ano	ano	ano	ano
Okres	ano	ano	ano	ano	ano
ORP	ano	ano	ano	ano	ano
POU	ano	ano	ano	ano	ano
Obec	ano	ano	ano	ano	ano
Správní obvod	ano	ano	ano	ano	ano
Obvod Prahy	ano	ano	ano	ano	ano

MOMC	ano	ano	ano	ano	ano
Část obce	ano	ano	ano	ano	ano
Ulice	ano	ano	ano		
Katastrální území		ano		ano	
ZSJ					
Parcela					
Stavební objekt	ano	ano	ano		
Adresní místo	ano	ano	ano		
Adresní pošta	ano	ano	ano		
Volební okrsek					

#### 6.4. Prvky spravované v agendě obcí

Pracovníci obecních úřadů, městských úřadů statutárních měst spravují tyto územní prvky:

Územní prvek	Založení prvku	Změna prvku	Zrušení prvku	Oprava prvku	Oprava historie prvku
Stát					
Region soudržnosti					
VÚSC					
Okres					
ORP					
POU					
Obec					
Správní obvod					
Obvod Prahy					
MOMC					
Část obce					
Ulice	ano	ano	ano		
Katastrální území					
ZSJ					
Parcela					
Stavební objekt	ano	ano	ano		
Adresní místo	ano	ano	ano		
Pošta					
Volební okrsek					

#### 6.5. Prvky spravované v agendě stavebních úřadů

Pracovníci stavebních úřadů spravují tyto územní prvky:

Územní prvek	Založení prvku	Změna prvku	Zrušení prvku	Oprava prvku	Oprava historie prvku
Stát					
Region soudržnosti					
VÚSC					
Okres					

ORP					
POU					
Obec					
Správní obvod					
Obvod Prahy					
MOMC					
Část obce					
Ulice					
Katastrální území					
ZSJ					
Parcela					
Stavební objekt	ano	ano	ano		
Adresní místo	ano	ano	ano		
Pošta					
Volební okrsek					

## 6.6. Prvky spravované v agendě volební okrsky

Pracovníci obcí v roli starosta spravují tyto územní prvky:

Územní prvek	Založení prvku	Změna prvku	Zrušení prvku	Oprava prvku	Oprava historie prvku
Stát					
Region soudržnosti					
VÚSC					
Okres					
ORP					
POU					
Obec					
Správní obvod					
Obvod Prahy					
MOMC					
Část obce					
Ulice					
Katastrální území					
ZSJ					
Parcela					
Stavební objekt					
Adresní místo					
Pošta					
Volební okrsek	ano	ano	ano		

## 6.7. Seznam pravidel spouštěných tlačítkem Doplnit NZ

Následující tabulka obsahuje seznam kontrolních pravidel, která se spouští tlačítkem Doplnit NZ.

Nyní jste zde: [Nástěnka](#) » [Seznam NZ](#) » [Návrh změny](#) [Přehled prvků](#)

### Návrh změny (NZ)

ID NZ: 1906570  
 Název NZ: MK test  
 Typ NZ: Konstitutivní  
 Počet podkladů: 1

Platnost od:  
 Řešitel: editor\_stu\_praha  
 Stav NZ: Rozpracovaný NZ

Zavřít

Detail hlavičky NZ Podklady NZ

Zkontrolovat NZ Výsledky kontrol

Historie NZ Vytisknout NZ

Odstranit kolize Akce NZ ▾

### Položky NZ

Založení prvku ▾ Změna prvku ▾ Zrušení prvku ▾ Hromadné operace ▾ **Doplnit NZ** Odstranit označené položky

<input checked="" type="checkbox"/>	Typ prvku ↕	Kód prvku ↕	Typ operace ↕	Popis položky	Kontroly	Akce s položkou
<input type="checkbox"/>	Stavební objekt	21517606	Zrušení prvku	Královice č.p. 5, Praha		<a href="#">Q</a> <a href="#">X</a>

Stránka 1 z 1 Celkem záznamů: 1

Pravidlo se spouští v případě, že je do NZ vložena položka obsahující prvek viz *Typ prvku* a zároveň jde o položku vyznačeného typu (Vznik, Změna, Zrušení) a případně když je vyplněn příznak změny grafiky.

Kód	Typ prvku	Vznik	Změna	Zrušení	Změna grafiky	Popis
SO0505	Stavební objekt			X		Načte záznamy podřazených Adresních míst ke zrušení.
SO0506	Stavební objekt			X		Načte záznamy Vchodů ke zrušení.
UL0401	Ulice			X		Do Návrhu změny vloží adresní místa k rušené ulici s typem operace změna prvku, u kterých je v detailu původní (rušená) ulice odmazaná.
Kód	Typ prvku	Vznik	Změna	Zrušení	Změna grafiky	Popis
HOB0504	Hranice obce	X	X	X		Pokud má Obec v NZ navrženou změnu grafiky na Ano, změnu hranice nebo u ní dochází ke změně v přiřazení k.ú., je Hranice této obce změněna v souladu s Hranicemi k.ú. (ISKN), jež jsou zároveň Hranicemi obce. Za Hranici obce je považována i Hranice k.ú., které chybí vazba na druhé sousední k.ú.
OB0501	Obec		X		A	Text BR - viz HOB0504
KU0505	Katastrální území		X			Text BR - viz HOB0504

Kód	Typ prvku	Vznik	Změna	Zrušení	Změna grafiky	Popis
HOB0509	Hranice obce	X		X		<p>Pokud dochází ke změně Hranice obce, jež má MOMC, je se zohledněním budoucího stavu NZ navržen soulad všech Hranic MOMC (s vyplněným HKU_ID) dotčené obce s Hranicemi této obce takto:</p> <p>a) Pro každou rušenou Hranici obce, jež má MOMC, je v NZ navržen zánik všech Hranic MOMC se shodným HKU_ID.</p> <p>b) Pro každou vznikající Hranici obce, jež má MOMC, je v NZ navržen vznik alespoň jedné Hranice MOMC se shodným HKU_ID. Pokud tak není, je do NZ vložena nová Hranice MOMC se shodnou geometrií a HKU_ID odpovídající vznikajícímu úseku Hranice obce.</p>
HMC0509	Hranice městské části	X		X		<p>Pokud dochází ke změně Hranice obce, jež má MOMC, je se zohledněním budoucího stavu NZ navržen soulad všech Hranic MOMC (s vyplněným HKU_ID) dotčené obce s Hranicemi této obce takto:</p> <p>c) Hranice MOMC není v NZ rušena, nedochází-li v NZ k zániku Hranice obce se shodným HKU_ID. Není-li podmínka splněna, rušená Hranice MOMC je z NZ odstraněna.</p> <p>d) Hranice MOMC nevzniká, nedochází-li v NZ ke vzniku Hranice obce se shodným HKU_ID. Není-li podmínka splněna, vznikající Hranice MOMC je z NZ odstraněna.</p>
HMC0510	Hranice městské části	X				<p>Pokud v NZ dochází ke vzniku Hranic MOMC, pak pro každou Hranici MOMC bez vyplněného HKU_ID s volným koncem je od volného koncového bodu, se zohledněním budoucího stavu NZ, hledán nejbližší bod na Hranicích MOMC s vyplněným HKU_ID a to do vzdálenosti 25 m. Pokud po doplnění nového bodu za volný koncový bod nebo po záměně volného koncového bodu za nově nalezený bod (v tomto pořadí), se zohledněním budoucího stavu NZ, nebude nově vypočtená Hranice MOMC křížit jinou ani sebe sama, bude geometrie Hranice MOMC s volným koncem opravena první nalezenou vyhovující variantou.</p>
HMC0511	Hranice městské části	X				<p>Nově vznikající geometrie hranice MOMC s vyplněným HKU_ID je rozdělena do více nových záznamů Hranic MOMC se shodným HKU_ID, a to v bodech, kde leží po zplatnění NZ koncové body Hranic MOMC bez vyplněného HKU_ID.</p>

Kód	Typ prvku	Vznik	Změna	Zrušení	Změna grafiky	Popis
HMC0512	Hranice městské části	X				Nově vznikající Hranice MOMC bez vyplněného HKU_ID a bez vyplněné vazby na MOMC 1 je doplněna vazba na MOMC 1. Vazba je zjištěna na základě identifikace shodné vazby na MOMC v navazujících Hranicích obvodu MOMC a to z Hranic MOMC, jež jsou vyhledány z obou konců nově vznikající Hranice MOMC na základě návaznosti hranic a se zohledněním budoucího stavu NZ. Pokud v koncovém bodu je nalezeno více navazujících Hranic MOMC, vždy se upřednostní Hranice MOMC bez vyplněného HKU_ID. Není-li možné vazbu jednoznačně určit, vazba MOMC 1 v nově vznikající Hranici MOMC je ponechána nevyplněná.
OB0510	Obec	X	X	X		Pokud dochází ke změně přiřazení ÚJ k nadřazené ÚJ, je navržena shodná změna vazby na nadřazenou ÚJ u všech hranic obcí, které jsou zároveň hranicí měněné ÚJ.
PU0502	POU	X	X	X		Text BR - viz OB0510
OP0502	ORP	X	X	X		Text BR - viz OB0510
VC0502	Kraj (VÚSC)	X	X	X		Text BR - viz OB0510
OK0502	Okres	X	X	X		Text BR - viz OB0510
MC0503	Městská část	X	X	X		Pokud dochází ke změně přiřazení ÚJ k nadřazené ÚJ, je navržena shodná změna vazby na nadřazenou ÚJ u všech hranic MOMC, které jsou zároveň hranicí měněné ÚJ.
HOB0506	Hranice obce	X		X		Územním prvkům, na které existuje vazba z hranic obcí měněných v NZ, je do NZ nastavena změna grafiky na Ano. Pokud prvek není součástí návrhu změny, musí být do NZ vložen se změnou grafiky na Ano.
HMC0513	Hranice městské části	X		X		Územním prvkům, na které existuje vazba z hranic MOMC měněných v NZ, je do NZ nastavena změna grafiky na Ano. Pokud prvek není součástí NZ, vloží se do NZ se změnou grafiky na Ano.
HMC0502	Hranice městské části	X		X		Pro všechny SO, jejichž definiční body leží v přítomném či budoucím území MOMC nebo mají v přítomnosti či v budoucnosti vazbu na MOMC, u něhož dochází ke změně Hranice MOMC, musí platit, že SO má vyplněnou příslušnost k MOMC, do jehož území (po zplatnění návrhu změny) definiční bod SO spadá. Neexistuje-li takové území nebo nespadá-li SO ani do jednoho území MOMC, vazba musí být prázdná.