

Hromadné operace s prvky

Tabulka úprav:

Verze dokumentu	Popis změn	Datum vydání
1.0	Nový dokument	11. 8. 2016
2.0	Doplnění kapitoly č. 4, aktualizace obrazovek	12. 12. 2018
3.0	Aktualizace dokumentu na základě nového uživatelského rozhraní ISÚI	3. 5. 2019
4.0	Aktualizace na základě změn v dodávce RÚIAN 3.0	21. 7. 2020
5.0	Aktualizace na základě změn v dodávce RÚIAN 3.1	2. 1. 2021
6.0	Aktualizace na základě změn v dodávce RÚIAN 3.4	1. 7. 2022
7.0	Doplnění kapitoly „Import prvků ze souboru“ z dodávky RÚIAN 3.6	13. 10. 2023

Obsah

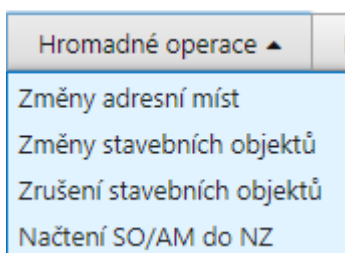
Obsah.....	2
Úvod	3
1. Hromadná změna ulice u více adresních míst.....	3
1.1 1.1 Výběr většího počtu prvků.....	3
1.2 1.2 Hromadná změna ulice u adresních míst	5
2. Hromadná změna části obce u více stavebních objektů	8
2.1 2.1 Hromadný výběr všech prvků	9
2.2 2.2 Hromadná změna části obce u stavebních objektů.....	11
2.3 2.3 Hromadné načtení AM do NZ.....	14
3. Hromadná změna způsobu využití u více stavebních objektů	19
4. Hromadná změna TEA u více stavebních objektů	22
5. Hromadné zadání data odstranění při rušení více stavebních objektů.....	25
6. Import prvků ze souboru	28
6.1 Struktura CSV souboru	30
6.2 Struktura XML souboru	30
Uživatelská podpora ČÚZK	32

Úvod

V tomto dokumentu jsou popsány příklady situací, ve kterých při editaci v ISÚI využijete funkce určené k hromadným operacím s prvky. Konkrétně se jedná o:

- možnost výběru většího počtu prvků při jejich načítání do NZ,
- hromadnou změnu ulice u adresních míst,
- hromadnou změnu části obce/způsobu využití u stavebních objektů,
- hromadné doplnění shodného data odstranění při rušení stavebních objektů (zejména při tzv. čištění dat),
- hromadné načítání navázaných adresních míst či stavebních objektů na změnu k prvkům, které už návrh změny obsahuje.

Všechny tyto funkce jsou v následujících kapitolách popsány na konkrétních příkladech, ve kterých může k hromadným změnám prvků docházet.



1. Hromadná změna ulice u více adresních míst

Následující příklad popisuje postup editace v případě, kdy je potřeba většímu počtu adresních míst přiřadit stejnou ulici. Může se jednat o nově založenou ulici, kterou je nutné doplnit několika již existujícím adresním místům nebo naopak rušenou ulici, kterou je potřeba nahradit/odstranit u navázaných adresních míst.

Jako příklad použijeme situaci, kdy je založena nová ulice Komenského, kterou je potřeba přiřadit existujícím adresním místům z ulice Hankeho v obci Holešov. Postup pro založení nové ulice je podrobně popsán v dokumentu [Založení ulice a změna příslušnosti adresního místa k ulici](#). Uživatel je přihlášen do ISÚI pod agendou OBEC a má založený návrh změny (NZ). V NZ jsou již také přidány podklady, na základě kterých ke změně dochází. Základní postup založení NZ a přidání podkladů je uveden např. v dokumentu [Uživatelské postupy v ISÚI - stavební úřady](#) nebo [Uživatelské postupy v ISÚI - obecní úřady](#).

1.1 1.1 Výběr většího počtu prvků

Obecně platí, že je vždy nutné si nejprve načíst měněné prvky (v tomto případě adresní místa) do NZ, a až poté prvky editovat.

Pro jejich výběr klikněte v detailu NZ na tlačítko *Změna prvku -> Adresní místo*.

Návrh změny (NZ)

ID NZ: 1906306
 Název NZ: Hromadná změna ulice
 Typ NZ: Konstitutivní
 Počet podkladů: 1

Platnost od: Řešitel: editor_obec_holesov
 Stav NZ: Rozpracovaný NZ

Zavřít

Detail hlavičky NZ Podklady NZ

Zkontrolovat NZ Výsledky kontrol

Historie NZ Vytisknout NZ

Odstranit kolize Akce NZ ▾

Položky NZ

Založení prvku ▾ **Změna prvku ▾** Zrušení prvku ▾

Hromadné operace ▾ Doplnit NZ Odstranit označené položky

<input type="checkbox"/>	Typ prvku ▾	Ulice	prvku ↕	Typ operace ↕	Popis položky	Kontroly	Akce s položkou
		Stavební objekt					
		Adresní místo					
		Žadná data					

Otevře se vyhledávací formulář, ve kterém je potřeba vyhledat adresní místa, u kterých se bude měnit vazba na ulici. V našem případě se jedná o adresní místa, která mají momentálně přiřazenou ulici Hankeho, proto v *Kritériích vyhledání* vyplňte pouze pole *Ulice* a klikněte na tlačítko *Hledat*. Vyhledají se všechna adresní místa ve zvolené ulici.

Vyhledání prvku

Nové hledání

Zavřít

Typ hledaného prvku: Adresní místo

Omezovat vyhledávání územním dokumentem: Obec : Holešov (okres Kroměříž)

Okres: Kroměříž Obec: Holešov Část obce: Ulice: Hankeho Volební okrsek: Bez VO

Stavební objekt: Pošta: Bez pošty


Filter: Číslo domovní rovná se Třídít podle: ulice, č. or., část obce, č. dom.

Vybrat označené **Hledat**

<input type="checkbox"/>	Kód	Ulice	Č. or.	Část obce	Č. dom.	Pošta	Obec	Okres	Akce
<input type="checkbox"/>	10402691	Hankeho	1	Holešov	č.p. 269	76901 (Holešov)	Holešov	Kroměříž	Poslední NZ Vybrat
<input type="checkbox"/>	10402705	Hankeho	2	Holešov	č.p. 270	76901 (Holešov)	Holešov	Kroměříž	Poslední NZ Vybrat
<input type="checkbox"/>	10402683	Hankeho	3	Holešov	č.p. 268	76901 (Holešov)	Holešov	Kroměříž	Poslední NZ Vybrat
<input type="checkbox"/>	10402713	Hankeho	4	Holešov	č.p. 271	76901 (Holešov)	Holešov	Kroměříž	Poslední NZ Vybrat
<input type="checkbox"/>	10402675	Hankeho	5	Holešov	č.p. 267	76901 (Holešov)	Holešov	Kroměříž	Poslední NZ Vybrat
<input type="checkbox"/>	10401784	Hankeho	6	Holešov	č.p. 162	76901 (Holešov)	Holešov	Kroměříž	Poslední NZ Vybrat
<input type="checkbox"/>	10402659	Hankeho	7	Holešov	č.p. 265	76901 (Holešov)	Holešov	Kroměříž	Poslední NZ Vybrat
<input type="checkbox"/>	10402667	Hankeho	9	Holešov	č.p. 266	76901 (Holešov)	Holešov	Kroměříž	Poslední NZ Vybrat
<input type="checkbox"/>	10402641	Hankeho	11	Holešov	č.p. 264	76901 (Holešov)	Holešov	Kroměříž	Poslední NZ Vybrat
<input type="checkbox"/>	10402390	Hankeho	12	Holešov	č.p. 235	76901 (Holešov)	Holešov	Kroměříž	Poslední NZ Vybrat
<input type="checkbox"/>	10402632	Hankeho	13	Holešov	č.p. 263	76901 (Holešov)	Holešov	Kroměříž	Poslední NZ Vybrat
<input type="checkbox"/>	10402624	Hankeho	15	Holešov	č.p. 262	76901 (Holešov)	Holešov	Kroměříž	Poslední NZ Vybrat
<input type="checkbox"/>	10402616	Hankeho	17	Holešov	č.p. 261	76901 (Holešov)	Holešov	Kroměříž	Poslední NZ Vybrat
<input type="checkbox"/>	10402373	Hankeho	18	Holešov	č.p. 233	76901 (Holešov)	Holešov	Kroměříž	Poslední NZ Vybrat
<input type="checkbox"/>	10402608	Hankeho	19	Holešov	č.p. 260	76901 (Holešov)	Holešov	Kroměříž	Poslední NZ Vybrat
<input type="checkbox"/>	10410422	Hankeho	21	Holešov	č.p. 1179	76901 (Holešov)	Holešov	Kroměříž	Poslední NZ Vybrat
<input type="checkbox"/>	25166867	Hankeho	23	Holešov	č.p. 259	76901 (Holešov)	Holešov	Kroměříž	Poslední NZ Vybrat
<input type="checkbox"/>	10402594	Hankeho	25	Holešov	č.p. 258	76901 (Holešov)	Holešov	Kroměříž	Poslední NZ Vybrat
<input type="checkbox"/>	10402586	Hankeho	27	Holešov	č.p. 257	76901 (Holešov)	Holešov	Kroměříž	Poslední NZ Vybrat
<input type="checkbox"/>	10402578	Hankeho	29	Holešov	č.p. 256	76901 (Holešov)	Holešov	Kroměříž	Poslední NZ Vybrat

Celkem záznamů: 44

Z vyhledaných prvků zaškrtněte příslušné řádky adresních míst, která chcete měnit. Při zaškrťování je možné v seznamu vyhledaných prvků listovat mezi jednotlivými stránkami a označení prvků bude zachováno.

V případě potřeby je také možné použít checkbox  jehož označením dojde k výběru všech vyhledaných záznamů (viz příklad v podkapitole 2.1 **Hromadný výběr všech prvků**).

Po označení všech požadovaných adresních míst klikněte na tlačítko *Vybrat označené* pro jejich načtení do NZ.

<input type="checkbox"/>	Kód	Ulice	Č. or.	Část obce	Č. dom.	Pošta	Obec	Okres	Akce
<input type="checkbox"/>	10402560	Hankeho	33	Holešov	č.p. 255	76901 (Holešov)	Holešov	Kroměříž	Poslední NZ Vybrat
<input type="checkbox"/>	10402551	Hankeho	37	Holešov	č.p. 252	76901 (Holešov)	Holešov	Kroměříž	Poslední NZ Vybrat
<input type="checkbox"/>	10406743	Hankeho	39	Holešov	č.p. 763	76901 (Holešov)	Holešov	Kroměříž	Poslední NZ Vybrat
<input type="checkbox"/>	10402543	Hankeho	41	Holešov	č.p. 251	76901 (Holešov)	Holešov	Kroměříž	Poslední NZ Vybrat
<input type="checkbox"/>	10409246	Hankeho	43	Holešov	č.p. 1062	76901 (Holešov)	Holešov	Kroměříž	Poslední NZ Vybrat
<input type="checkbox"/>	10402535	Hankeho	45	Holešov	č.p. 250	76901 (Holešov)	Holešov	Kroměříž	Poslední NZ Vybrat
<input type="checkbox"/>	10402527	Hankeho	47	Holešov	č.p. 249	76901 (Holešov)	Holešov	Kroměříž	Poslední NZ Vybrat
<input type="checkbox"/>	10406735	Hankeho	51	Holešov	č.p. 762	76901 (Holešov)	Holešov	Kroměříž	Poslední NZ Vybrat
<input type="checkbox"/>	10402501	Hankeho	53	Holešov	č.p. 247	76901 (Holešov)	Holešov	Kroměříž	Poslední NZ Vybrat
<input type="checkbox"/>	10402497	Hankeho	55	Holešov	č.p. 245	76901 (Holešov)	Holešov	Kroměříž	Poslední NZ Vybrat
<input type="checkbox"/>	10409491	Hankeho	57	Holešov	č.p. 1086	76901 (Holešov)	Holešov	Kroměříž	Poslední NZ Vybrat
<input type="checkbox"/>	27270726	Hankeho	59	Holešov	č.p. 248	76901 (Holešov)	Holešov	Kroměříž	Poslední NZ Vybrat
<input type="checkbox"/>	10402471	Hankeho	61	Holešov	č.p. 243	76901 (Holešov)	Holešov	Kroměříž	Poslední NZ Vybrat
<input type="checkbox"/>	10402462	Hankeho	63	Holešov	č.p. 242	76901 (Holešov)	Holešov	Kroměříž	Poslední NZ Vybrat
<input type="checkbox"/>	10402454	Hankeho	65	Holešov	č.p. 241	76901 (Holešov)	Holešov	Kroměříž	Poslední NZ Vybrat
<input type="checkbox"/>	10402446	Hankeho	67	Holešov	č.p. 240	76901 (Holešov)	Holešov	Kroměříž	Poslední NZ Vybrat
<input type="checkbox"/>	10407375	Hankeho	69	Holešov	č.p. 841	76901 (Holešov)	Holešov	Kroměříž	Poslední NZ Vybrat
<input type="checkbox"/>	10407367	Hankeho	71	Holešov	č.p. 840	76901 (Holešov)	Holešov	Kroměříž	Poslední NZ Vybrat
<input checked="" type="checkbox"/>	10401849	Hankeho		Holešov	č.p. 178	76901 (Holešov)	Holešov	Kroměříž	Poslední NZ Vybrat
<input checked="" type="checkbox"/>	10402365	Hankeho		Holešov	č.p. 232	76901 (Holešov)	Holešov	Kroměříž	Poslední NZ Vybrat

Celkem záznamů: 44

Aplikace vás odkáže zpět do detailu NZ, kde jsou již všechna zvolená adresní místa načtena ke změně. V případě, že nebudete mít načtena všechna adresní místa, která chcete změnit (např. jste je zapoměli vybrat nebo jsou v jiné ulici), můžete další adresní místa přidat do NZ stejným způsobem přes tlačítko *Změna prvku -> Adresní místo*.

1.2 1.2 Hromadná změna ulice u adresních míst

Nacházíte se v detailu NZ, kde máte načtena adresní místa, u kterých je potřeba změnit vazbu na ulici. Abyste nemuseli změnu provádět pro každé adresní místo zvlášť, použijte novou funkci *Hromadné operace -> Změny adresních míst*.

Návrh změny (NZ)

ID NZ: 1906306
 Název NZ: Hromadná změna ulice
 Typ NZ: Konstitutivní
 Počet podkladů: 1

Platnost od: editor_obec_holešov
 Stav NZ: Rozpracovaný NZ

Zavřít

Detail hlavičky NZ Podklady NZ

Zkontrolovat NZ Výsledky kontrol

Historie NZ Vytisknout NZ

Odstranit kolize Akce NZ ▾

Položky NZ

Založení prvku ▾ Změna prvku ▾ Zrušení prvku ▾

Hromadné operace ▾ Doplnit NZ Odstranit označené položky

☑	Typ prvku ↕	Kód prvku ↕	Typ operace ↕	Popis položky	Změny adresní míst	Kontroly	Akce s položkou
<input type="checkbox"/>	Adresní místo	10402365	Změna prvku	Hankeho 232, Holešov	Změny stavebních objektů		🔍 ✖ 🔄
<input type="checkbox"/>	Adresní místo	10401849	Změna prvku	Hankeho 178, Holešov	Zrušení stavebních objektů		🔍 ✖ 🔄
<input type="checkbox"/>	Adresní místo	41768485	Změna prvku	Hankeho 1696, Holešov	Načtení SOJ/AM do NZ		🔍 ✖ 🔄
<input type="checkbox"/>	Adresní místo	10411828	Změna prvku	Hankeho 1319, Holešov			🔍 ✖ 🔄
<input type="checkbox"/>	Adresní místo	10410333	Změna prvku	Hankeho 1170, Holešov			🔍 ✖ 🔄
<input type="checkbox"/>	Adresní místo	10402489	Změna prvku	Hankeho 244, Holešov			🔍 ✖ 🔄

Stránka 1 z 1 Celkem záznamů: 6

Aplikace vás odkáže na formulář *Hromadné operace – změna adresních míst*, kde se automaticky načte všechna adresní místa s typem operace *změna prvku* z vašeho NZ. V hlavičce je zvolená jediná možnost *změna ulice* a v sekci *Výběr Ulice* je potřeba zvolit konkrétní ulici, kterou chcete u vybraných adresních míst doplnit, v našem případě se jedná o ulici Komenského.

Pro vyhledání konkrétní ulice klikněte na ikonu .

Hromadné operace – změna adresních míst

Zapsat změny **Zavřít**

● Změna ulice:

Výběr ulice

☑	Kód	Ulice	Č. or.	Část obce	Č.dom.	Pošta	Obec	Okres
<input checked="" type="checkbox"/>	10401849	Hankeho		Holešov	č.p. 178	76901 (Holešov)	Holešov	Kroměříž
<input checked="" type="checkbox"/>	10402365	Hankeho		Holešov	č.p. 232	76901 (Holešov)	Holešov	Kroměříž
<input checked="" type="checkbox"/>	10402489	Hankeho		Holešov	č.p. 244	76901 (Holešov)	Holešov	Kroměříž
<input checked="" type="checkbox"/>	10410333	Hankeho		Holešov	č.p. 1170	76901 (Holešov)	Holešov	Kroměříž
<input checked="" type="checkbox"/>	10411828	Hankeho		Holešov	č.p. 1319	76901 (Holešov)	Holešov	Kroměříž
<input checked="" type="checkbox"/>	41768485	Hankeho		Holešov	č.p. 1696	76901 (Holešov)	Holešov	Kroměříž

Stránka 1 z 1 Celkem záznamů: 6

Aplikace vás odkáže do vyhledávacího formuláře. Příslušnou ulici vyhledáte např. zadáním počátečních písmen do filtru *Název začíná na* a kliknutím na tlačítko *Hledat*. Konkrétní ulici zvolíte odkazem *Vybrat* na příslušném řádku.

Vyhledání prvku

[Nové hledání](#) [Zavít](#)

Typ hledaného prvku: Ulice
 Omezovat vyhledávání územím dokumentu: Obec : Holešov (okres Kroměříž)

Okres: Kroměříž Obec: Holešov

Filtr: Název začíná na komen Třídít podle: název

[Hledat](#)

Kód	Název	Obec	Okres	Akce
237027	Komenského	Holešov	Kroměříž	? ✓ 🔄 Poslední NZ Vybrat

Stránka 1 z 1 Celkem záznamů: 1

Zvolená ulice se vypíše do formuláře *Hromadné operace s adresními místy*.

Primárně jsou do formuláře načtena a označena všechna adresní místa, která jsou v NZ s typem operace změna prvku. Pokud u některých z nich nechcete měnit ulici a máte je v NZ načtené kvůli jiné změně (např. změna polohy definičního bodu), pak je možné je z výběru odznačit (zcela vlevo na příslušném řádku). Následně klikněte na tlačítko *Zapsat změny* a u všech označených adresních míst bude ulice změněna na zvolenou.

Hromadné operace – změna adresních míst

[Zapsat změny](#) [Zavít](#)

Změna ulice:

Výběr ulice: Komenského

<input checked="" type="checkbox"/>	Kód	Ulice	Č. or.	Část obce	Č.dom.	Pošta	Obec	Okres
<input checked="" type="checkbox"/>	10401849	Hankeho		Holešov	č.p. 178	76901 (Holešov)	Holešov	Kroměříž
<input checked="" type="checkbox"/>	10402365	Hankeho		Holešov	č.p. 232	76901 (Holešov)	Holešov	Kroměříž
<input checked="" type="checkbox"/>	10402489	Hankeho		Holešov	č.p. 244	76901 (Holešov)	Holešov	Kroměříž
<input checked="" type="checkbox"/>	10410333	Hankeho		Holešov	č.p. 1170	76901 (Holešov)	Holešov	Kroměříž
<input checked="" type="checkbox"/>	10411828	Hankeho		Holešov	č.p. 1319	76901 (Holešov)	Holešov	Kroměříž
<input checked="" type="checkbox"/>	41768485	Hankeho		Holešov	č.p. 1696	76901 (Holešov)	Holešov	Kroměříž

Stránka 1 z 1 Celkem záznamů: 6

V horní části obrazovky se vypíše informace o počtu změněných adresních míst. Změnu je možné si ověřit ve sloupci *Popis položky*, kde již je u příslušných adresních míst zapsána nová ulice.

Návrh změny (NZ)

Zavřít

✔ Změny byly zapsány (počet změněných adresních míst: 6) ✖

ID NZ: 1906306
 Název NZ: Hromadná změna ulice
 Typ NZ: Konstitutivní
 Počet podkladů: 1

Platnost od: editor_obec_holesov
 Řešitel: Rozpracovaný NZ
 Stav NZ:

Detail hlavičky NZ

Podklady NZ

Zkontrolovat NZ

Výsledky kontrol

Historie NZ

Vytisknout NZ

Odstranit kolize

Akce NZ ▾

Položky NZ

Založení prvku ▾
Změna prvku ▾
Zrušení prvku ▾

Hromadné operace ▾
Doplnit NZ
Odstranit označené položky

<input type="checkbox"/>	Typ prvku ↕	Kód prvku ↕	Typ operace ↕	Popis položky	Kontroly	Akce s položkou
<input type="checkbox"/>	Adresní místo	10402365	Změna prvku	Komenského 232, Holešov		Q ✖ 🔄
<input type="checkbox"/>	Adresní místo	10401849	Změna prvku	Komenského 178, Holešov		Q ✖ 🔄
<input type="checkbox"/>	Adresní místo	41768485	Změna prvku	Komenského 1696, Holešov		Q ✖ 🔄
<input type="checkbox"/>	Adresní místo	10411828	Změna prvku	Komenského 1319, Holešov		Q ✖ 🔄
<input type="checkbox"/>	Adresní místo	10410333	Změna prvku	Komenského 1170, Holešov		Q ✖ 🔄
<input type="checkbox"/>	Adresní místo	10402489	Změna prvku	Komenského 244, Holešov		Q ✖ 🔄

Stránka 1 z 1

Celkem záznamů: 6

Jestliže jste některá adresní místa načetli do NZ omylem a nechcete u nich provést žádnou změnu, pak je potřeba je z NZ odstranit červeným křížkem na konci příslušného řádku. Pokud by v NZ zůstal prvek, u kterého nebyla navržena žádná změna, pak by tato skutečnost byla hlášena jako chyba při kontrole NZ.

Pokud je potřeba u adresních míst provést také změnu/zrušení/zavedení čísel orientačních, pak je potřeba tuto změnu provádět v detailu prvku pro každé adresní místo zvlášť. Postup změny jednotlivých adresních míst je popsán např. v dokumentu [Uživatelské postupy v ISÚI - obecní úřady](#) v kapitole **10. Změna prvku ADRESNÍ MÍSTO**.

Pro zápis provedených změn do RÚIAN je následně potřeba celý NZ zkontrolovat, předat ke schválení a schválit. Popis těchto kroků je uveden např. v dokumentu [Uživatelské postupy v ISÚI - obecní úřady](#) v kapitole **3. Kontroly NZ, Schválení NZ**.

2. Hromadná změna části obce u více stavebních objektů

Následující příklad popisuje postup editace v situaci, kdy je potřeba provést hromadnou změnu části obce u většího počtu stavebních objektů. K této situaci může dojít například při změně příslušnosti některých stavebních objektů do jiné části obce, případně při vzniku nebo zániku určité části obce.

Jako modelový, uvedeme příklad, kdy má být v obci Holešov zrušena část obce Dobrotice a všechny stavební objekty z části obce Dobrotice mají nově spadat pod část obce Holešov. Změna se týká pouze číslovaných stavebních objektů, protože nečíslované stavební objekty nemají vazbu na část obce a není u nich tedy potřeba žádnou změnu provádět.

Uživatel je přihlášen do ISÚI pod agendou OBEC nebo STÚ a má založený návrh změny. V NZ jsou již přidáné podklady, na základě kterých ke změně dochází. Základní postup založení NZ a přidání podkladů je uveden např. v těchto dokumentech: [Uživatelské postupy v ISÚI - stavební úřady](#), [Uživatelské postupy v ISÚI - obecní úřady](#).

2.1 2.1 Hromadný výběr všech prvků

Pro načtení měněných stavebních objektů do NZ zvolte nejprve možnost *Změna prvku* -> *Stavební objekt*.

Návrh změny (NZ)

ID NZ: 1906306	Platnost od:	
Název NZ: Hromadná změna části obce	Řešitel:	editor_obec_holesov
Typ NZ: Konstitutivní	Stav NZ:	Rozpracovaný NZ
Počet podkladů: 1		

Zavřít
Detail hlavičky NZ Podklady NZ
Zkontrolovat NZ Výsledky kontrol
Historie NZ Vytisknout NZ
Odstranit kolize Akce NZ ▾

Položky NZ

Založení prvku ▾ Změna prvku ▾ Zrušení prvku ▾
Hromadné operace ▾ Doplnit NZ Odstranit označené položky

	Typ prvku ▾	prvku ▾	Typ operace ▾	Popis položky	Kontroly	Akce s položkou
✉	Stavební objekt					
	Ulice					
	Adresní místo					
Žádná data						

Aplikace vás odkáže na vyhledávací formulář, ve kterém je potřeba vyhledat stavební objekty u kterých má dojít ke změně části obce. V našem případě hledáme všechny stavební objekty z rušené části obce Dobrotice.

Prvek Okres a Obec již je podle území dokumentu vyplněn, a proto stačí zadat pouze *Část obce* Dobrotice a kliknout na tlačítko *Hledat*. Ve formuláři dojde k vyhledání všech číslovaných stavebních objektů v části obce Dobrotice. Celkem je v našem případě vyhledáno 179 stavebních objektů (viz údaj vpravo dole).

Vyhledání prvku

[Nové hledání](#)
[Zavřít](#)

Typ hledaného prvku: Omezovat vyhledávání územním dokumentem: Obec : Holešov (okres Kroměříž)

Okres: Obec: Městská část/obvod: Část obce: Katastrální území: Parcela:

Bez městské části/obvodu Bez parcely

Filtr: Číslo domovní rovná se

Třídít podle: část obce, č. dom., kat. území, č. parc...

<input type="checkbox"/>	Kód	Č. dom.	Část obce	MOMC	Způsob využití	Parcela	Katastrální území	Obec	Okres	Vztah k NZ	Akce
<input type="checkbox"/>	10171631	č.p. 2	Dobrotice		rod.dům	st. 74	Dobrotice	Holešov	Kroměříž	Žádný	Q ✓ 🔄 Poslední NZ Vybrat
<input type="checkbox"/>	10171649	č.p. 3	Dobrotice		rod.dům	st. 75	Dobrotice	Holešov	Kroměříž	Žádný	Q ✓ 🔄 Poslední NZ Vybrat
<input type="checkbox"/>	10171657	č.p. 4	Dobrotice		rod.dům	st. 78	Dobrotice	Holešov	Kroměříž	Žádný	Q ✓ 🔄 Poslední NZ Vybrat
<input type="checkbox"/>	10171665	č.p. 5	Dobrotice		jiná st.	st. 79	Dobrotice	Holešov	Kroměříž	Žádný	Q ✓ 🔄 Poslední NZ Vybrat
<input type="checkbox"/>	10171673	č.p. 6	Dobrotice		rod.dům	st. 82	Dobrotice	Holešov	Kroměříž	Žádný	Q ✓ 🔄 Poslední NZ Vybrat
<input type="checkbox"/>	10171681	č.p. 7	Dobrotice		rod.dům	st. 83	Dobrotice	Holešov	Kroměříž	Žádný	Q ✓ 🔄 Poslední NZ Vybrat
<input type="checkbox"/>	10171690	č.p. 8	Dobrotice		rod.dům	st. 86	Dobrotice	Holešov	Kroměříž	Žádný	Q ✓ 🔄 Poslední NZ Vybrat
<input type="checkbox"/>	10171703	č.p. 9	Dobrotice		objekt obč.vyb.	st. 87/2	Dobrotice	Holešov	Kroměříž	Žádný	Q ✓ 🔄 Poslední NZ Vybrat
<input type="checkbox"/>	10171711	č.p. 10	Dobrotice		rod.dům	st. 90/1	Dobrotice	Holešov	Kroměříž	Žádný	Q ✓ 🔄 Poslední NZ Vybrat
<input type="checkbox"/>	10171720	č.p. 11	Dobrotice		rod.dům	st. 91	Dobrotice	Holešov	Kroměříž	Žádný	Q ✓ 🔄 Poslední NZ Vybrat
<input type="checkbox"/>	10171738	č.p. 12	Dobrotice		rod.dům	st. 94/2	Dobrotice	Holešov	Kroměříž	Žádný	Q ✓ 🔄 Poslední NZ Vybrat
<input type="checkbox"/>	10171746	č.p. 13	Dobrotice		rod.dům	st. 95/1	Dobrotice	Holešov	Kroměříž	Žádný	Q ✓ 🔄 Poslední NZ Vybrat
<input type="checkbox"/>	10171754	č.p. 14	Dobrotice		rod.dům	st. 98/2	Dobrotice	Holešov	Kroměříž	Žádný	Q ✓ 🔄 Poslední NZ Vybrat
<input type="checkbox"/>	10171762	č.p. 15	Dobrotice		rod.dům	st. 101/1	Dobrotice	Holešov	Kroměříž	Žádný	Q ✓ 🔄 Poslední NZ Vybrat
<input type="checkbox"/>	10171771	č.p. 16	Dobrotice		rod.dům	st. 102	Dobrotice	Holešov	Kroměříž	Žádný	Q ✓ 🔄 Poslední NZ Vybrat
<input type="checkbox"/>	10171789	č.p. 17	Dobrotice		rod.dům	st. 106	Dobrotice	Holešov	Kroměříž	Žádný	Q ✓ 🔄 Poslední NZ Vybrat
<input type="checkbox"/>	10171797	č.p. 18	Dobrotice		rod.dům	st. 169	Dobrotice	Holešov	Kroměříž	Žádný	Q ✓ 🔄 Poslední NZ Vybrat
<input type="checkbox"/>	10171801	č.p. 19	Dobrotice		rod.dům	st. 168/3	Dobrotice	Holešov	Kroměříž	Žádný	Q ✓ 🔄 Poslední NZ Vybrat
<input type="checkbox"/>	10171819	č.p. 20	Dobrotice		rod.dům	st. 6/1	Dobrotice	Holešov	Kroměříž	Žádný	Q ✓ 🔄 Poslední NZ Vybrat
<input type="checkbox"/>	10171827	č.p. 21	Dobrotice		rod.dům	st. 7/1	Dobrotice	Holešov	Kroměříž	Žádný	Q ✓ 🔄 Poslední NZ Vybrat

Stránka 1 z 9 Celkem záznamů: 179

Jelikož se změna týká všech vyhledaných stavebních objektů, je vhodné zvolit checkbox . Při jeho použití dojde k označení všech vyhledaných záznamů na **všech** stránkách.

V případě, že by bylo potřeba načíst do NZ jen některé z vyhledaných prvků, nepoužijete hromadný výběr, ale pouze jednotlivě označíte příslušné řádky v seznamu. I při listování mezi stránkami zůstanou prvky označeny.

Pro načtení označených prvků do NZ klikněte na tlačítko *Vybrat označené*.

<input checked="" type="checkbox"/>	Kód	Č. dom.	Část obce	MOMC	Způsob využití	Parcela	Katastrální území	Obec	Okres	Vztah k NZ	Akce
<input checked="" type="checkbox"/>	10171631	č.p. 2	Dobrotice		rod.dům	st. 74	Dobrotice	Holešov	Kroměříž	Žádný	Poslední NZ Vybrat
<input checked="" type="checkbox"/>	10171649	č.p. 3	Dobrotice		rod.dům	st. 75	Dobrotice	Holešov	Kroměříž	Žádný	Poslední NZ Vybrat
<input checked="" type="checkbox"/>	10171657	č.p. 4	Dobrotice		rod.dům	st. 78	Dobrotice	Holešov	Kroměříž	Žádný	Poslední NZ Vybrat
<input checked="" type="checkbox"/>	10171665	č.p. 5	Dobrotice		jiná st.	st. 79	Dobrotice	Holešov	Kroměříž	Žádný	Poslední NZ Vybrat
<input checked="" type="checkbox"/>	10171673	č.p. 6	Dobrotice		rod.dům	st. 82	Dobrotice	Holešov	Kroměříž	Žádný	Poslední NZ Vybrat
<input checked="" type="checkbox"/>	10171681	č.p. 7	Dobrotice		rod.dům	st. 83	Dobrotice	Holešov	Kroměříž	Žádný	Poslední NZ Vybrat
<input checked="" type="checkbox"/>	10171690	č.p. 8	Dobrotice		rod.dům	st. 86	Dobrotice	Holešov	Kroměříž	Žádný	Poslední NZ Vybrat
<input checked="" type="checkbox"/>	10171703	č.p. 9	Dobrotice		objekt obč.vyb.	st. 87/2	Dobrotice	Holešov	Kroměříž	Žádný	Poslední NZ Vybrat
<input checked="" type="checkbox"/>	10171711	č.p. 10	Dobrotice		rod.dům	st. 90/1	Dobrotice	Holešov	Kroměříž	Žádný	Poslední NZ Vybrat
<input checked="" type="checkbox"/>	10171720	č.p. 11	Dobrotice		rod.dům	st. 91	Dobrotice	Holešov	Kroměříž	Žádný	Poslední NZ Vybrat
<input checked="" type="checkbox"/>	10171738	č.p. 12	Dobrotice		rod.dům	st. 94/2	Dobrotice	Holešov	Kroměříž	Žádný	Poslední NZ Vybrat
<input checked="" type="checkbox"/>	10171746	č.p. 13	Dobrotice		rod.dům	st. 95/1	Dobrotice	Holešov	Kroměříž	Žádný	Poslední NZ Vybrat
<input checked="" type="checkbox"/>	10171754	č.p. 14	Dobrotice		rod.dům	st. 98/2	Dobrotice	Holešov	Kroměříž	Žádný	Poslední NZ Vybrat
<input checked="" type="checkbox"/>	10171762	č.p. 15	Dobrotice		rod.dům	st. 101/1	Dobrotice	Holešov	Kroměříž	Žádný	Poslední NZ Vybrat
<input checked="" type="checkbox"/>	10171771	č.p. 16	Dobrotice		rod.dům	st. 102	Dobrotice	Holešov	Kroměříž	Žádný	Poslední NZ Vybrat
<input checked="" type="checkbox"/>	10171789	č.p. 17	Dobrotice		rod.dům	st. 106	Dobrotice	Holešov	Kroměříž	Žádný	Poslední NZ Vybrat
<input checked="" type="checkbox"/>	10171797	č.p. 18	Dobrotice		rod.dům	st. 169	Dobrotice	Holešov	Kroměříž	Žádný	Poslední NZ Vybrat
<input checked="" type="checkbox"/>	10171801	č.p. 19	Dobrotice		rod.dům	st. 168/3	Dobrotice	Holešov	Kroměříž	Žádný	Poslední NZ Vybrat
<input checked="" type="checkbox"/>	10171819	č.p. 20	Dobrotice		rod.dům	st. 6/1	Dobrotice	Holešov	Kroměříž	Žádný	Poslední NZ Vybrat
<input checked="" type="checkbox"/>	10171827	č.p. 21	Dobrotice		rod.dům	st. 7/1	Dobrotice	Holešov	Kroměříž	Žádný	Poslední NZ Vybrat

Stránka 1 z 9 Celkem záznamů: 179

Poté vás aplikace opět odkáže do detailu NZ, kde již jsou načteny všechny vybrané prvky (můžete si zkontrolovat načtení všech prvků podle počtu záznamů v pravé dolní části obrazovky).

V případě, že potřebujete dále měnit ještě jiné stavební objekty, můžete je načíst do NZ stejným způsobem přes tlačítko *Změna prvku* -> *Stavební objekt*.

2.2 2.2 Hromadná změna části obce u stavebních objektů

Nyní je potřeba u všech stavebních objektů v NZ změnit vazbu na část obce. Abyste nemuseli změnu provádět v každém stavebním objektu zvlášť, použijte novou funkci *Hromadné operace* -> *Změny stavebních objektů*.

Návrh změny (NZ)

ID NZ: 1906306
 Název NZ: Hromadná změna části obce
 Typ NZ: Konstitutivní
 Počet podkladů: 1

Platnost od:
 Řešitel: editor_obec_holesov
 Stav NZ: Rozpracovaný NZ

Zavřít

Detail hlavičky NZ Podklady NZ

Zkontrolovat NZ Výsledky kontrol

Historie NZ Vytisknout NZ

Odstranit kolize Akce NZ ▾

Položky NZ

Založení prvku ▾ Změna prvku ▾ Zrušení prvku ▾

Hromadné operace ▾ Doplnit NZ Odstranit označené položky

☑	Typ prvku ↕	Kód prvku ↕	Typ operace ↕	Popis položky	Kontroly	Akce s položkou
<input type="checkbox"/>	Stavební objekt	87326281	Změna prvku	Dobrotice č.ev. 20, Holešov		🔍 ✕ 🔄
<input type="checkbox"/>	Stavební objekt	41570227	Změna prvku	Dobrotice č.ev. 19, Holešov		🔍 ✕ 🔄

Aplikace vás odkáže na formulář *Hromadné operace - změna stavebních objektů*, kde se automaticky načetly všechny stavební objekty s typem operace *změna prvku* z vašeho NZ. V hlavičce necháte označenou možnost *změna části obce* a v sekci *Výběr části obce* je potřeba zvolit část obce, kterou požadujete nově u vybraných stavebních objektů zadat. V popisovaném případě část obce Holešov. Pro vyhledání konkrétní části obce klikněte na ikonu ..

Hromadné operace - změna stavebních objektů

Zapsat změny Zavřít

Změna části obce:

Změna způsobu využití:

Změna TEA:

Změna části obce * ✕

Aplikace vás opět odkáže do vyhledávacího formuláře. Máte již předvyplněný Okres i Obec podle území dokumentu. Příslušnou část obce vyhledáte např. zadáním počátečních písmen do filtru *Název začíná na*. Klikněte na tlačítko *Hledat*. Požadovanou část obce zvolíte odkazem *Vybrat* v příslušném řádku.

Vyhledání prvku

Nové hledání Zavřít

Typ hledaného prvku: Část obce Omezovat vyhledávání územím dokumentu: Obec: Holešov (okres Kroměříž)

Okres: Kroměříž Obec: Holešov

Filtr: začíná na Třídít podle: název

Hledat

Kód	Název	Obec	Okres	Akce
412449	Holešov	Holešov	Kroměříž	🔍 🟢 🔄 Poslední NZ Vybrat

Stránka 1 z 1 Celkem záznamů: 1

Nyní se opět nacházíte ve formuláři *Hromadné operace - změna stavebních objektů*, kde už máte zadanou novou část obce. Pokud u některých načtených stavebních objektů nechcete změnu části obce provádět, je možné je ze seznamu stavebních objektů vyloučit odznačením na příslušném řádku zcela vlevo a změna u nich provedena nebude. U všech označených prvků dojde k zadané změně po kliknutí na tlačítko *Zapsat změny*.

Hromadné operace - změna stavebních objektů

Zapsat změny Zavřít

Změna části obce:
 Změna způsobu využití:
 Změna TEA:

Změna části obce:

<input checked="" type="checkbox"/>	Kód	Č.dom.	Část obce	MOMC	Způsob využití	Počet vchodů	Parcela	Katastrální území	Obec	Okres	Akce
<input checked="" type="checkbox"/>	10171631	2	Dobrotice		rodinný dům	0	st. 74	Dobrotice	Holešov	Kroměříž	Q
<input checked="" type="checkbox"/>	10171649	3	Dobrotice		rodinný dům	0	st. 75	Dobrotice	Holešov	Kroměříž	Q
<input checked="" type="checkbox"/>	10171657	4	Dobrotice		rodinný dům	0	st. 78	Dobrotice	Holešov	Kroměříž	Q
<input checked="" type="checkbox"/>	10171665	5	Dobrotice		rodinný dům	0	st. 79	Dobrotice	Holešov	Kroměříž	Q
<input checked="" type="checkbox"/>	10171673	6	Dobrotice		rodinný dům	0	st. 82	Dobrotice	Holešov	Kroměříž	Q
<input checked="" type="checkbox"/>	10171681	7	Dobrotice		rodinný dům	0	st. 83	Dobrotice	Holešov	Kroměříž	Q
<input checked="" type="checkbox"/>	10171690	8	Dobrotice		rodinný dům	0	st. 86	Dobrotice	Holešov	Kroměříž	Q
<input checked="" type="checkbox"/>	10171703	9	Dobrotice		objekt občanské vybavenosti	0	st. 87/2	Dobrotice	Holešov	Kroměříž	Q
<input checked="" type="checkbox"/>	10171711	10	Dobrotice		rodinný dům	0	st. 90/1	Dobrotice	Holešov	Kroměříž	Q
<input checked="" type="checkbox"/>	10171720	11	Dobrotice		rodinný dům	0	st. 91	Dobrotice	Holešov	Kroměříž	Q
<input checked="" type="checkbox"/>	10171738	12	Dobrotice		rodinný dům	0	st. 94/2	Dobrotice	Holešov	Kroměříž	Q
<input checked="" type="checkbox"/>	10171746	13	Dobrotice		rodinný dům	0	st. 95/1	Dobrotice	Holešov	Kroměříž	Q
<input checked="" type="checkbox"/>	10171754	14	Dobrotice		rodinný dům	0	st. 98/2	Dobrotice	Holešov	Kroměříž	Q
<input checked="" type="checkbox"/>	10171762	15	Dobrotice		rodinný dům	0	st. 101/1	Dobrotice	Holešov	Kroměříž	Q
<input checked="" type="checkbox"/>	10171771	16	Dobrotice		rodinný dům	0	st. 102	Dobrotice	Holešov	Kroměříž	Q

V horní části obrazovky se vypíše informace o počtu změněných stavebních objektů. Změnu si můžete ověřit ve sloupci *Popis položky* u příslušných položek NZ, kde již je zapsána nová část obce.

Návrh změny (NZ)

Zavřít

Změny byly zapsány (počet změněných stavebních objektů: 179)

ID NZ:	1906306	Platnost od:	
Název NZ:	Hromadná změna části obce	Řešitel:	editor_obec_holesov
Typ NZ:	Konstitutivní	Stav NZ:	Rozpracovaný NZ
Počet podkladů:	1		

Detail hlavičky NZ

Podklady NZ

Zkontrolovat NZ

Výsledky kontrol

Historie NZ

Vytisknout NZ

Odstranit kolize

Akce NZ ▾

Položky NZ							
Založení prvku		Změna prvku	Zrušení prvku	Hromadné operace		Doplňit NZ	Odstanit označené položky
<input checked="" type="checkbox"/>	Typ prvku	Kód prvku	Typ operace	Popis položky	Kontroly	Akce s položkou	
<input type="checkbox"/>	Stavební objekt	87326281	Změna prvku	Holešov č.ev. 20, Holešov			
<input type="checkbox"/>	Stavební objekt	41570227	Změna prvku	Holešov č.ev. 19, Holešov			
<input type="checkbox"/>	Stavební objekt	83354867	Změna prvku	Holešov č.ev. 18, Holešov			
<input type="checkbox"/>	Stavební objekt	27756891	Změna prvku	Holešov č.ev. 17, Holešov			
<input type="checkbox"/>	Stavební objekt	10173200	Změna prvku	Holešov č.ev. 15, Holešov			
<input type="checkbox"/>	Stavební objekt	10173196	Změna prvku	Holešov č.ev. 14, Holešov			
<input type="checkbox"/>	Stavební objekt	10173188	Změna prvku	Holešov č.ev. 13, Holešov			
<input type="checkbox"/>	Stavební objekt	10173170	Změna prvku	Holešov č.ev. 12, Holešov			
<input type="checkbox"/>	Stavební objekt	10173161	Změna prvku	Holešov č.ev. 8, Holešov			
<input type="checkbox"/>	Stavební objekt	10173153	Změna prvku	Holešov č.ev. 7, Holešov			
<input type="checkbox"/>	Stavební objekt	27614603	Změna prvku	Holešov č.ev. 6, Holešov			
<input type="checkbox"/>	Stavební objekt	10173145	Změna prvku	Holešov č.ev. 5, Holešov			
<input type="checkbox"/>	Stavební objekt	10173137	Změna prvku	Holešov č.ev. 4, Holešov			
<input type="checkbox"/>	Stavební objekt	10173129	Změna prvku	Holešov č.ev. 3, Holešov			
<input type="checkbox"/>	Stavební objekt	10173111	Změna prvku	Holešov č.ev. 2, Holešov			
<input type="checkbox"/>	Stavební objekt	10173102	Změna prvku	Holešov č.ev. 1, Holešov			
<input type="checkbox"/>	Stavební objekt	91756588	Změna prvku	Holešov č.p. 174, Holešov			
<input type="checkbox"/>	Stavební objekt	90306414	Změna prvku	Holešov č.p. 173, Holešov			
<input type="checkbox"/>	Stavební objekt	82340897	Změna prvku	Holešov č.p. 172, Holešov			
<input type="checkbox"/>	Stavební objekt	81669135	Změna prvku	Holešov č.p. 171, Holešov			

V případě, že nepotřebujete provádět na stavebních objektech žádnou další změnu (např. přečíslování nebo změnu polohy definičního bodu), pak k zápisu navržených změn do ISÚI je nutné návrh změny zkontrolovat, předat ke schválení a schválit. Podrobný popis těchto kroků je uveden např. v dokumentu [Uživatelské postupy v ISÚI - obecní úřady](#) v kapitole **3. Kontroly NZ, Schválení NZ**. Změna části obce provedená na stavebních objektech se automaticky promítne také u adresních míst, která jsou na ně navázaná a není je proto potřeba samostatně měnit.

Pokud u některého měněného SO chybí vyplněný povinný údaj (např. definiční bod, parcela apod.), bude tato chyba zjištěna během kontroly NZ. Aby bylo možné NZ předat ke schválení a schválit, je potřeba povinné hodnoty doplnit.

Při změně části obce může docházet také k přečíslování stavebních objektů, které byly doposud číslovány v rámci číselné řady jiné části obce. Přečíslování je nutné provést jak u dotčených stavebních objektů, tak u příslušných navázaných adresních míst.

2.3 2.3 Hromadné načtení AM do NZ

Změna čísla domovního u stavebních objektů, má vliv na jejich navázaná adresní místa, která je potřeba ve stejném NZ také změnit.

Pro načtení navázaných adresních míst do NZ použijte novou funkci „Načtení SO/AM do NZ“, díky které si nemusíte jednotlivá adresní místa přidávat do NZ prostřednictvím vyhledávacího formuláře.

Při použití této funkce dojde k tomu, že ke všem prvkům SO, které jsou načteny v NZ budou do NZ načteny na ně navázané prvky AM a zároveň pro všechny prvky AM budou do NZ načteny odpovídající prvky SO. Prvky přidané funkcí „Načtení SO/AM do NZ“ budou vždy s typem operace *změna prvku*.

Pozor! Pokud máte v NZ i další prvky s typem operace *změna* nebo *zrušení* prvku, potom k nim (po použití funkce „Načtení SO/AM do NZ“) budou také načteny příslušné navázané prvky s typem operace *změna prvku*. Jestliže budou do NZ načteny prvky, které nechcete měnit, je potřeba je z NZ odstranit kliknutím na červený křížek na konci příslušného řádku.

Funkci spustíte přes tlačítko *Hromadné operace* -> *Načtení SO/AM do NZ*.

Návrh změny (NZ) Zavít

ID NZ: 1906306	Platnost od:	
Název NZ: Hromadná změna části obce	Řešitel: editor_obec_holesov	
Typ NZ: Konstitutivní	Stav NZ: Rozpracovaný NZ	
Počet podkladů: 1		

Detail hlavičky NZ Podklady NZ

Zkontrolovat NZ Výsledky kontrol

Historie NZ Vytisknout NZ

Odstranit kolize Akce NZ ▾

Položky NZ

Založení prvku ▾
Změna prvku ▾
Zrušení prvku ▾

Hromadné operace ▾
Doplnit NZ
Odstranit označené položky

<input checked="" type="checkbox"/>	Typ prvku ↕	Kód prvku ↕	Typ operace ↕	Popis položky	Kontroly	Akce s položkou
<input type="checkbox"/>	Stavební objekt	87326281	Změna prvku	Holešov č.ev. 20, Holešov		
<input type="checkbox"/>	Stavební objekt	41570227	Změna prvku	Holešov č.ev. 19, Holešov		

Na obrazovce se objeví informace o úspěšném provedení akce včetně počtu vložených prvků a NZ již obsahuje načtená adresní místa s typem operace *změna prvku*.

Poznámka: Jelikož popisovaná funkce „Načtení SO/AM do NZ“ načítá pouze prvky s typem operace *změna prvku*, je vhodné zmínit již zavedenou funkčnost tlačítka **Doplnit NZ**. Tuto funkci použijte v případě, kdy potřebujete hromadně rušit neexistující číslované stavební objekty i s jejich adresními místy. V NZ je potřeba mít načtené příslušné stavební objekty s typem operace *zrušení prvku* a tlačítko *Doplnit NZ* poslouží pro automatické načtení jejich adresních míst také pro zrušení.

Tato funkce je použita v [kapitole č. 5](#).

Návrh změny (NZ) Zavřít

✔ Akce proběhla úspěšně. Počet vložených prvků do NZ: 179. ✖

ID NZ: 1906306 Název NZ: Hromadná změna části obce Typ NZ: Konstitutivní Počet podkladů: 1	Platnost od: Řešitel: editor_obec_holesov Stav NZ: Rozpracovaný NZ	Detail hlavičky NZ Podklady NZ Zkontrolovat NZ Výsledky kontrol Historie NZ Vytisknout NZ Odstranit kolize Akce NZ ▾
---	--	---

Položky NZ

Založení prvku ▾ Změna prvku ▾ Zrušení prvku ▾ Hromadné operace ▾ Doplnit NZ Odstranit označené položky

☑	Typ prvku ↕	Kód prvku ↕	Typ operace ↕	Popis položky	Kontroly	Akce s položkou
<input type="checkbox"/>	Adresní místo	74947656	Změna prvku	172, Holešov		🔍 ✖ 🔄
<input type="checkbox"/>	Adresní místo	75364751	Změna prvku	č.ev. 19, Holešov		🔍 ✖ 🔄
<input type="checkbox"/>	Adresní místo	25644408	Změna prvku	159, Holešov		🔍 ✖ 🔄
<input type="checkbox"/>	Adresní místo	28127196	Změna prvku	165, Holešov		🔍 ✖ 🔄
<input type="checkbox"/>	Adresní místo	28297580	Změna prvku	č.ev. 17, Holešov		🔍 ✖ 🔄
<input type="checkbox"/>	Adresní místo	28153341	Změna prvku	č.ev. 6, Holešov		🔍 ✖ 🔄
<input type="checkbox"/>	Adresní místo	27187161	Změna prvku	164, Holešov		🔍 ✖ 🔄
<input type="checkbox"/>	Adresní místo	10227105	Změna prvku	135, Holešov		🔍 ✖ 🔄
<input type="checkbox"/>	Adresní místo	10226958	Změna prvku	120, Holešov		🔍 ✖ 🔄
<input type="checkbox"/>	Adresní místo	10227326	Změna prvku	č.ev. 12, Holešov		🔍 ✖ 🔄
<input type="checkbox"/>	Adresní místo	10227059	Změna prvku	130, Holešov		🔍 ✖ 🔄
<input type="checkbox"/>	Adresní místo	10226982	Změna prvku	123, Holešov		🔍 ✖ 🔄
<input type="checkbox"/>	Adresní místo	10227253	Změna prvku	č.ev. 1, Holešov		🔍 ✖ 🔄
<input type="checkbox"/>	Adresní místo	10226214	Změna prvku	45, Holešov		🔍 ✖ 🔄
<input type="checkbox"/>	Adresní místo	10226745	Změna prvku	99, Holešov		🔍 ✖ 🔄
<input type="checkbox"/>	Adresní místo	10226656	Změna prvku	90, Holešov		🔍 ✖ 🔄
<input type="checkbox"/>	Adresní místo	10226877	Změna prvku	112, Holešov		🔍 ✖ 🔄
<input type="checkbox"/>	Adresní místo	10226273	Změna prvku	51, Holešov		🔍 ✖ 🔄
<input type="checkbox"/>	Adresní místo	10227130	Změna prvku	138, Holešov		🔍 ✖ 🔄
<input type="checkbox"/>	Adresní místo	10227008	Změna prvku	125, Holešov		🔍 ✖ 🔄

Stránka 1 z 18 Celkem záznamů: 358

Přecíslování je potřeba provést nejdříve u stavebních objektů a až poté u adresních míst.

V položkách NZ jsou na začátku seznamu zobrazena adresní místa a až za nimi stavební objekty. V případě většího počtu prvků v NZ je nejprve potřeba přejít na stránku, kde jsou načteny měněné stavební objekty. Přecházení mezi stránkami zajišťují šipky v levé spodní části, nebo je také možné zadat konkrétní číslo stránky, na kterou chcete přejít a zvolit na klávesnici Enter.

Nacházíte se na stránce, kde jsou již zobrazeny načtené stavební objekty. Pro jejich přecíslování je nutné provádět změny čísel domovních v každém stavebním objektu zvlášť přes detail prvku, kam se dostanete kliknutím na ikonu lupy v příslušném řádku.

Na následujícím obrázku je uvedený příklad, kdy dojde k editaci stavebního objektu Holešov č.p. 107, Holešov nacházejícího se na stránce 13 v položkách NZ.

Položky NZ

Založení prvku ▾ Změna prvku ▾ Zrušení prvku ▾ Hromadné operace ▾ Doplnit NZ Odstranit označené položky

<input checked="" type="checkbox"/>	Typ prvku ↕	Kód prvku ↕	Typ operace ↕	Popis položky	Kontroly	Akce s položkou
<input type="checkbox"/>	Stavební objekt	10172858	Změna prvku	Holešov č.p. 125, Holešov		Q X G
<input type="checkbox"/>	Stavební objekt	10172840	Změna prvku	Holešov č.p. 124, Holešov		Q X G
<input type="checkbox"/>	Stavební objekt	10172831	Změna prvku	Holešov č.p. 123, Holešov		Q X G
<input type="checkbox"/>	Stavební objekt	10172823	Změna prvku	Holešov č.p. 122, Holešov		Q X G
<input type="checkbox"/>	Stavební objekt	10172815	Změna prvku	Holešov č.p. 121, Holešov		Q X G
<input type="checkbox"/>	Stavební objekt	10172807	Změna prvku	Holešov č.p. 120, Holešov		Q X G
<input type="checkbox"/>	Stavební objekt	10172793	Změna prvku	Holešov č.p. 119, Holešov		Q X G
<input type="checkbox"/>	Stavební objekt	10172777	Změna prvku	Holešov č.p. 117, Holešov		Q X G
<input type="checkbox"/>	Stavební objekt	10172769	Změna prvku	Holešov č.p. 116, Holešov		Q X G
<input type="checkbox"/>	Stavební objekt	10172751	Změna prvku	Holešov č.p. 115, Holešov		Q X G
<input type="checkbox"/>	Stavební objekt	10172742	Změna prvku	Holešov č.p. 114, Holešov		Q X G
<input type="checkbox"/>	Stavební objekt	10172734	Změna prvku	Holešov č.p. 113, Holešov		Q X G
<input type="checkbox"/>	Stavební objekt	10172726	Změna prvku	Holešov č.p. 112, Holešov		Q X G
<input type="checkbox"/>	Stavební objekt	10172718	Změna prvku	Holešov č.p. 111, Holešov		Q X G
<input type="checkbox"/>	Stavební objekt	10172700	Změna prvku	Holešov č.p. 110, Holešov		Q X G
<input type="checkbox"/>	Stavební objekt	10172696	Změna prvku	Holešov č.p. 109, Holešov		Q X G
<input type="checkbox"/>	Stavební objekt	10172688	Změna prvku	Holešov č.p. 108, Holešov		Q X G
<input type="checkbox"/>	Stavební objekt	10172670	Změna prvku	Holešov č.p. 107, Holešov		Q X G
<input type="checkbox"/>	Stavební objekt	10172661	Změna prvku	Holešov č.p. 106, Holešov		Q X G
<input type="checkbox"/>	Stavební objekt	10172653	Změna prvku	Holešov č.p. 105, Holešov		Q X G

Stránka 13 z 18 Celkem záznamů: 358

V detailu stavebního objektu je potřeba kliknout na tlačítko *Upravit*, přepsat údaj v poli *Číslo domovní* a změnu potvrdit tlačítkem *Uložit změny*. Pro návrat do NZ klikněte na tlačítko *Zavřít* a postup opakujte u všech stavebních objektů, u kterých dochází ke změně čísla domovního.

Položka NZ - Stavební objekt

Typ operace: Změna prvku
 Naposledy změnil NZ číslo: 1618742
 Datum poslední změny: 10.01.2018
 Prvek územní dokumentu: Obec: Holešov (okres Kroměříž)
 Územní situace: Holešov (okres Kroměříž)

Zavřít
 Upravit
 Uložit změny
 Odstranit kolize

Aktuální údaje Historické údaje Nesprávnost

Aktuální nesprávnost:

Kód: 10172670

Typ stavebního objektu: * budova s číslem popisným
 Původně: budova s číslem popisným

Část obce: Dobrotice (Holešov)
 Původně: Dobrotice

Číslo domovní: 1861
 Původně: 107

Parcela: * st. 138, k.ú. Dobrotice
 Původně: st. 138

Datum dokončení: 09.04.1971
 Původně: -

Způsob využití: * rodinný dům
 Původně: rodinný dům

Zastavěná plocha [m²]: 146
 Původně: -

Podlahová plocha [m²]: 280
 Původně: -

Obestavěný prostor [m³]: 834
 Původně: -

Počet podlaží: 1
 Původně: -

Počet bytů: 1
 Původně: -

Výtah: Bez výtahu
 Původně: Bez výtahu

Druh konstrukce: Kámen, cihly, tvárnice
 Původně: Kámen, cihly, tvárnice

Způsob vytápění: Centrální domovní
 Původně: Centrální domovní

Přípojka vodovodu: Nejistěno
 Původně: Nejistěno

Přípojka kanalizační sítě: Připoj na kanalizační síť
 Původně: Připoj na kanalizační síť

Přípojka plynu: Bez plynu
 Původně: Bez plynu

Počet vchodů: Nedefinováno
 Původně: Nedefinováno

Datum odstranění:
 Původně: -

Definiční bod: Y: - X: -
 Původně: Y: 524189,23 X: 1151272,27

Podrobnější postup pro změnu jednotlivých stavebních objektů je popsán např. v dokumentu [Uživatelské postupy v ISÚI - obecní úřady](#) v kapitole **7. Změna prvku STAVEBNÍ OBJEKT**.

Pro změnu čísla domovního u adresních míst je nyní potřeba u každého z nich v detailu prvku potvrdit změnu čísla domovního provedenou na navázaném stavebním objektu.

Otevřete detail adresního místa, jehož stavební objekt jsme v předchozí ukázce přečíslovali. Klikněte na tlačítko *Upravit*. V poli *Stavební objekt* a *Číslo domovní* již jsou vyplněné nové hodnoty, proto není nutné nic přepisovat a stačí změny potvrdit kliknutím na *Uložit změny*. Zpět do NZ se vrátíte tlačítkem *Zavřít*. Tento postup je nutné zopakovat u všech adresních míst navázaných na stavební objekt, u kterého dochází ke změně čísla domovního.

Položka NZ - Adresní místo

Zavřít
Upravit
Uložit změny
Odstranit kolize

Typ operace: Změna prvku
 Naposledy změnil NZ číslo: 469424
 Datum poslední změny: 05.12.2013
 Prvek území dokumentu: Obec: Holešov (okres Kroměříž)
 Územní situace: Dobrotice (Holešov)

Aktuální údaje Historické údaje Nesprávnost

Aktuální nesprávnost: ✔

Kód: 10226826

Stavební objekt: * č.p. 1861

Původně: č.p. 1861

Číslo domovní: * 1861

Původně: 107

Ulice:

Původně:

Číslo orientační:

Původně:

Pošta: 76901 (Holešov)

Původně: Holešov

Volební okrsek: 11

Typ definičního bodu	Souřadnice Y	Souřadnice X
Adresní bod	524190,58	1151274,52

Definiční body původně:

Typ definičního bodu	Souřadnice Y	Souřadnice X
Adresní bod	524190,58	1151274,52

V NZ již je navržena změna části obce a čísel domovních na příslušných SO i AM. K zápisu navržených změn do ISÚI je nyní nutné NZ zkontrolovat, předat ke schválení a schválit. Podrobný postup je uveden např. v dokumentu [Uživatelské postupy v ISÚI - obecní úřady](#) v kapitole **3. Kontroly NZ, Schválení NZ**.

Pokud u některého měněného SO nebo AM chybí vyplněný povinný údaj (např. definiční bod), pak bude tato chyba zjištěna během kontroly NZ. Pro to, aby bylo možné NZ předat ke schválení a schválit, je potřeba povinné hodnoty doplnit.

3. Hromadná změna způsobu využití u více stavebních objektů

Následující příklad popisuje postup editace v případě, kdy je potřeba u většího počtu stavebních objektů změnit nebo doplnit způsob využití na jednu konkrétní hodnotu. Může se například jednat o stavební objekty, které byly do RÚIAN namigrovány ze zákonem stanovených zdrojů s chybně vyplněným nebo nevyplněným způsobem využití, který je potřeba v RÚIAN změnit/doplnit na správnou hodnotu podle příslušné dokumentace ke stavbě.

Uživatel je přihlášen do ISÚI pod agendou OBEC nebo STÚ a má založený návrh změny. V NZ jsou již přidány podklady, na základě kterých ke změně dochází. Základní postup založení NZ a přidání podkladů je uveden např. v těchto dokumentech: [Uživatelské postupy v ISÚI - stavební úřady](#), [Uživatelské postupy v ISÚI - obecní úřady](#).

Nejprve je potřeba do NZ načíst stavební objekty, u kterých budete provádět změnu. Postupujte obdobně jako v podkapitole **1.1 Výběr většího počtu prvků** nebo **2.1 Hromadný výběr všech prvků**.

Nyní už v NZ máte načtené stavební objekty, u kterých budete měnit způsob využití. Abyste nemuseli změnu provádět jednotlivě v každém stavebním objektu zvlášť, použijte novou funkci *Hromadné operace* -> *Změny stavebních objektů*.

Návrh změny (NZ)

ID NZ: 1906315
 Název NZ: Hromadná změna ZPV
 Typ NZ: Konstitutivní
 Počet podkladů: 1

Platnost od:
 Řešitel: editor_obec_holesov
 Stav NZ: Rozpracovaný NZ

Zavřít

Detail hlavičky NZ Podklady NZ

Zkontrolovat NZ Výsledky kontrol

Historie NZ Vytisknout NZ

Odstranit kolize Akce NZ ▾

Položky NZ

Založení prvku ▾ Změna prvku ▾ Zrušení prvku ▾
Hromadné operace ▾ Doplnit NZ Odstranit označené položky

	Typ prvku	Kód prvku	Typ operace	Popis položky	Kontroly	Akce s položkou
<input type="checkbox"/>	Stavební objekt	10289445	Změna prvku	Žopy č.p. 7, Holešov		Q X +
<input type="checkbox"/>	Stavební objekt	10289429	Změna prvku	Žopy č.p. 5, Holešov		Q X +
<input type="checkbox"/>	Stavební objekt	10289411	Změna prvku	Žopy č.p. 4, Holešov		Q X +
<input type="checkbox"/>	Stavební objekt	10289402	Změna prvku	Žopy č.p. 3, Holešov		Q X +
<input type="checkbox"/>	Stavební objekt	10289399	Změna prvku	Žopy č.p. 2, Holešov		Q X +
<input type="checkbox"/>	Stavební objekt	10289381	Změna prvku	Žopy č.p. 1, Holešov		Q X +

Stránka 1 z 1
Celkem záznamů: 6

Dostanete se do formuláře *Hromadné operace – změna stavebních objektů*. Pro změnu způsobu využití je potřeba nejdříve v horní části formuláře zvolit možnost *Změna způsobu využití* a následně z rozbalovací nabídky vybrat požadovaný způsob využití.

V dolní části formuláře je již vypsán seznam stavebních objektů, které jsou načtené v NZ s typem operace *změna prvku*. Pokud u některých z nich nepožadujete provést zvolenou změnu způsobu využití, můžete je ze seznamu vyloučit odznačením na začátku řádku.

U všech označených prvků dojde k zadané změně po kliknutí na tlačítko *Zapsat změny*.

Hromadné operace - změna stavebních objektů

Zapsat změny

Zavřít

Změna části obce:

Změna způsobu využití

Změna TEA:

Změna způsobu využití * rodinný dům

	Kód	Č.dom.	Část obce	MOMC	Způsob využití	Počet vchodů	Parcela	Katastrální území	Obec	Okres	Akce
<input checked="" type="checkbox"/>	10289381	1	Žopy		objekt k bydlení	0	st. 61	Žopy	Holešov	Kroměříž	Q
<input checked="" type="checkbox"/>	10289399	2	Žopy		objekt k bydlení	0	st. 58	Žopy	Holešov	Kroměříž	Q
<input checked="" type="checkbox"/>	10289402	3	Žopy		objekt k bydlení	0	st. 57	Žopy	Holešov	Kroměříž	Q
<input checked="" type="checkbox"/>	10289411	4	Žopy		objekt k bydlení	0	st. 54	Žopy	Holešov	Kroměříž	Q
<input checked="" type="checkbox"/>	10289429	5	Žopy		objekt k bydlení	0	st. 53	Žopy	Holešov	Kroměříž	Q
<input checked="" type="checkbox"/>	10289445	7	Žopy		objekt k bydlení	0	st. 48/1	Žopy	Holešov	Kroměříž	Q

Stránka 1 z 1
Celkem záznamů: 6

V horní části obrazovky se vypíše informace o provedení změn a počtu změněných stavebních objektů.

Návrh změny (NZ)

✔ Změny byly zapsány (počet změněných stavebních objektů: 6)

ID NZ: 1906315
 Název NZ: Hromadná změna ZPV
 Typ NZ: Konstitutivní
 Počet podkladů: 1

Platnost od: Řešitel: editor_obec_holesov
 Stav NZ: Rozpracovaný NZ

Detail hlavičky NZ Podklady NZ

Zkontrolovat NZ Výsledky kontrol

Historie NZ Vytisknout NZ

Odstranit kolize Akce NZ ▾

Položky NZ

Založení prvku ▾ Změna prvku ▾ Zrušení prvku ▾
Hromadné operace ▾ Doplnit NZ Odstranit označené položky

<input type="checkbox"/>	Typ prvku	Kód prvku	Typ operace	Popis položky	Kontroly	Akce s položkou
<input type="checkbox"/>	Stavební objekt	10289445	Změna prvku	Žopy č.p. 7, Holešov		
<input type="checkbox"/>	Stavební objekt	10289429	Změna prvku	Žopy č.p. 5, Holešov		
<input type="checkbox"/>	Stavební objekt	10289411	Změna prvku	Žopy č.p. 4, Holešov		
<input type="checkbox"/>	Stavební objekt	10289402	Změna prvku	Žopy č.p. 3, Holešov		
<input type="checkbox"/>	Stavební objekt	10289399	Změna prvku	Žopy č.p. 2, Holešov		
<input type="checkbox"/>	Stavební objekt	10289381	Změna prvku	Žopy č.p. 1, Holešov		

Celkem záznamů: 6

Provedenou změnu způsobu využití si můžete zkontrolovat v detailu příslušných stavebních objektů (ikona lupy). Zpět do detailu NZ se následně dostanete tlačítkem *Zavřít*.

Položka NZ - Stavební objekt

Zavřít

Typ operace: Změna prvku
 Naposledy změnil NZ číslo: 506568
 Datum poslední změny: 29.01.2014
 Prvek území dokumentu: Obec: Holešov (okres Kroměříž)
 Územní situace: Holešov (okres Kroměříž)

Upravit
Uložit změny
Odstranit kolize ▾

Aktuální údaje
Historické údaje
Nesprávnost

Aktuální nesprávnost: ✔

Kód: 10289445

Typ stavebního objektu: * budova s číslem popisným
 Původně: budova s číslem popisným

Část obce: Žopy (Holešov)
 Původně: Žopy

Číslo domovní: 7
 Původně: 7

Parcela: * st. 48/1, k.ú. Žopy
 Původně: st. 48/1

Datum dokončení:

Nezjištěno
 Původně:

Způsob využití: * rodinný dům
 Původně: objekt k bydlení

Zastavěná plocha [m²]:
 Nezjištěno
 Původně:

Podlahová plocha [m²]:
 Nezjištěno
 Původně:

Obestavěný prostor [m³]:
 Nezjištěno
 Původně:

Počet podlaží: 1
 Nezjištěno
 Původně: 1

Počet bytů: 1
 Bez bytů
 Nezjištěno
 Původně: 1

Výtah: Bez výtahu
 Původně: Bez výtahu

Druh konstrukce: Kámen, cihly, tvárnice
 Původně: Kámen, cihly, tvárnice

Způsob vytápění: Centrální domovní
 Původně: Centrální domovní

Přípojka vodovodu: S vodovodem
 Původně: S vodovodem

Přípojka kanalizační sítě: Žumpa, jímka, septik
 Původně: Žumpa, jímka, septik

Přípojka plynu: Plyn z veřejné sítě
 Původně: Plyn z veřejné sítě

Počet vchodů: Nedefinováno
 Původně: Nedefinováno

Datum odstranění:
 Původně:

Definiční bod: Y: - X: -
 Původně: Y: 524361,46 X: 1152856,37

K zápisu navržených změn do ISÚI je nyní nutné NZ zkontrolovat, předat ke schválení a schválit. Podrobný postup je uveden např. v dokumentu [Uživatelské postupy v ISÚI - obecní úřady](#) v kapitole **3. Kontroly NZ, Schválení NZ.**

Pokud u některého měněného SO chybí vyplněný povinný údaj (např. definiční bod, parcela apod.), bude tato chyba zjištěna během kontroly NZ. Pro to, aby bylo možné NZ předat ke schválení a schválit, je potřeba povinné hodnoty doplnit.

4. Hromadná změna TEA u více stavebních objektů

V případě, kdy doplňujete/měníte TEA u většího počtu SO, u kterých je některá hodnota TEA stejná (např. hromadné doplnění připojení na plyn apod.), lze k tomu v ISÚI využít funkci Hromadné operace.

Uživatel je přihlášen do ISÚI pod agendou OBEC nebo STÚ a má založený návrh změny. V NZ jsou již přidané podklady, na základě kterých ke změně dochází a v položkách NZ jsou se změnou prvku načtené potřebné stavební objekty. Základní postup založení NZ a přidání podkladů je uveden např. v těchto dokumentech: [Uživatelské postupy v ISÚI - stavební úřady](#), [Uživatelské postupy v ISÚI - obecní úřady](#) a hromadné načtení prvků v podkapitole 1.1 [Výběr většího počtu prvků](#) nebo 2.1 [Hromadný výběr všech prvků](#).

V situaci, kdy máte v NZ načtené všechny SO, u kterých budete hromadně měnit/doplňovat TEA, zvolte v Návrhu změny možnost *Hromadné operace – Změny stavebních objektů*.

Položky NZ							
Založení prvku		Změna prvku		Zrušení prvku		Hromadné operace	
						Doplnit NZ	
						Odstranit označené položky	
<input type="checkbox"/>	Typ prvku	Kód prvku	Typ operace	Popis položky	Kontroly	Akce s položkou	
<input type="checkbox"/>	Stavební objekt	10346554	Změna prvku	Holešov č.p. 21, Holešov		<input type="checkbox"/>	<input type="checkbox"/>
<input type="checkbox"/>	Stavební objekt	10346546	Změna prvku	Holešov č.p. 20, Holešov		<input type="checkbox"/>	<input type="checkbox"/>
<input type="checkbox"/>	Stavební objekt	10346503	Změna prvku	Holešov č.p. 16, Holešov		<input type="checkbox"/>	<input type="checkbox"/>
<input type="checkbox"/>	Stavební objekt	10346481	Změna prvku	Holešov č.p. 14, Holešov		<input type="checkbox"/>	<input type="checkbox"/>
<input type="checkbox"/>	Stavební objekt	10346384	Změna prvku	Holešov č.p. 4, Holešov		<input type="checkbox"/>	<input type="checkbox"/>
<input type="checkbox"/>	Stavební objekt	10346376	Změna prvku	Holešov č.p. 3, Holešov		<input type="checkbox"/>	<input type="checkbox"/>

Otevře se nová obrazovka, kde je v horní části potřeba zvolit možnost *Změna TEA*, při které se zobrazí jednotlivé položky všech TEA, které mohou být hromadně měněny. U jednotlivých TEA je potřeba vyplnit hodnoty, které chcete zapsat ke všem zvoleným stavebním objektům. Některé hodnoty jsou vybírány z číselníku jako u klasické editace SO.

U položek TEA, které nevyplníte, žádná změna neproběhne a u všech stavebních objektů zůstane hodnota, kterou původně obsahovaly. Vyplněné hodnoty TEA budou zapsané ke všem vybraným SO, bez ohledu na to, zda před tím hodnotu vyplněnou měly nebo ne. V našem případě budeme ke všem SO zapisovat hodnotu počet podlaží, přípojku vodovodu a přípojku plynu.

Hromadné operace - změna stavebních objektů

[Zapsat změny](#) [Zavřít](#)

Změna části obce:
 Změna způsobu využití:
 Změna TEA:

Datum dokončení: Druh konstrukce:

Zastavěná plocha [m²]: Způsob vytápění:

Podlahová plocha [m²]: Přípojka vodovodu: S vodovodem

Obestavěný prostor [m³]: Přípojka kanalizační sítě:

Počet podlaží: 2 Přípojka plynu: Plyn z veřejné sítě

Výtah:

<input checked="" type="checkbox"/>	Kód	Č.dom.	Část obce	MOMC	Způsob využití	Počet vchodů	Parcela	Katastrální území	Obec	Okres	Akce
<input checked="" type="checkbox"/>	10346376	3	Holešov		bytový dům	0	8	Holešov	Holešov	Kroměříž	
<input checked="" type="checkbox"/>	10346384	4	Holešov		rodinný dům	0	9/1	Holešov	Holešov	Kroměříž	
<input checked="" type="checkbox"/>	10346481	14	Holešov		rodinný dům	0	50	Holešov	Holešov	Kroměříž	
<input checked="" type="checkbox"/>	10346503	16	Holešov		rodinný dům	0	54/1	Holešov	Holešov	Kroměříž	
<input checked="" type="checkbox"/>	10346546	20	Holešov		rodinný dům	0	63/1	Holešov	Holešov	Kroměříž	
<input checked="" type="checkbox"/>	10346554	21	Holešov		rodinný dům	0	65/1	Holešov	Holešov	Kroměříž	

Stránka 1 z 1

Celkem záznamů: 6

Při zadávání hodnot TEA jsou na formuláři stejné kontroly, jako při klasické editaci SO. Nelze tedy např. zadat zápornou či desetinnou číselnou hodnotu. Na formuláři je zároveň obsažena kontrola, která zakazuje hromadné vyplnění data dokončení na 30. 6. 2011. Jedná se o datum dne před úvodní migrací dat ze zákonem stanovených zdrojů do RÚIAN (při jeho vzniku) a používá se jako datum odstranění pro takové SO, které v RÚIAN nikdy neměly být vedeny.

Datum dokončení musí být u SO vždy vyplněné podle platné dokumentace.

Hromadné operace - změna stavebních objektů

Hromadné nastavení data dokončení na 30. 6. 2011 (úvodní migrace dat do RÚIAN) není povoleno.

Změna části obce:
 Změna způsobu využití:
 Změna TEA:

Datum dokončení: 30.06.2011 Druh konstrukce:

V dolní části obrazovky je tabulka všech stavebních objektů, které jsou v NZ obsaženy s typem operace změna prvku. Pokud chcete zápis provést jen u některých stavebních objektů, pak je můžete z výběru vyřadit odznačením checkboxu na začátku řádku. Zároveň je pro zjištění stávajícího stavu stavebního objektu možné zobrazit jeho detail v pop-up okně kliknutím na ikonu lupy ve sloupci Akce na konci řádku.

Hromadné operace - změna stavebních objektů Zapsat změny Zavřít

Změna části obce
 Změna způsobu
 Změna TEA:

Datum dok...
Zastavěná...
Podlahová...
Obestavěn...
Počet podl...
Výtah:

Stavební objekt ✕

Vztah k editovanému NZ: Změna prvku
Územní situace: Holešov (okres Kroměříž) Údaje o vlastnictví

Aktuální údaje Historické údaje Nesprávnost

Aktuální nesprávnost: ✔	Obestavěný prostor [m ³]:
Kód: 10346546	Počet podlaží: 2
Typ stavebního objektu: budova s číslem popisným	Počet bytů: 3
Část obce: Holešov (Holešov)	Výtah: Nejistěno
Číslo domovní: 20	Druh konstrukce: Nejistěno
Parcela: 63/1 (Holešov)	Způsob vytápění: Nejistěno
Datum dokončení:	Přípojka vodovodu: Nejistěno
Způsob využití: rodinný dům	Přípojka kanalizační sítě: Nejistěno
Zastavěná plocha [m ²]:	Přípojka plynu: Nejistěno
Podlahová plocha [m ²]:	Počet vchodů: Nedefinováno
	Datum odstranění:

Definiční bod: Y: 526427,86 X: 1152594,89

res	Akce
oměříž	
oměříž	
oměříž	
oměříž	
oměříž	
oměříž	

Celkem záznamů: 6

Pokud máte zadány všechny TEA, které chcete u SO hromadně změnit/doplnit a zároveň označené všechny SO, kterých se změna týká, klikněte na tlačítko *Zapsat změny*. (Alternativně můžete obrazovku zavřít bez provedení změn tlačítkem *Zavřít*). Po zapsání změn vás aplikace vrátí na obrazovku Návrh změny (NZ), kde se v horní části zobrazí hlášení o zapsaných změnách:



Změny byly zapsány (počet změněných stavebních objektů: 3).

V hlášení je uveden počet skutečně změněných SO. Pokud byl v hromadné změně obsažen SO, který již před editací obsahoval požadované TEA, pak u něj žádná změna neproběhla a v počtu změněných objektů není zahrnutý.

Pozn.: Při hromadné změně TEA u stavebních objektů neproběhne změna pouze u samotných stavebních objektů, ale i u všech jejich vchodů (pokud je některý SO členěn na vchody). Pro informaci o vchodech stavebních objektů je v tabulce na obrazovce Hromadné operace – změna stavebních objektů obsažen sloupec Počet vchodů. V takovém případě se po zapsání změn zobrazí také hláška o provedení změn u vchodů. Protože v některých případech nemusí být všechny hodnoty TEA vchodů shodné s TEA stavebního objektu, je potřeba zkontrolovat, zda jsou doplněné hodnoty správné.



Změny byly zapsány i v detailech vchodů - údaje je potřeba zkontrolovat.

5. Hromadné zadání data odstranění při rušení více stavebních objektů

V situaci, kdy potřebujete zrušit více stavebních objektů pro jejich neexistenci (zejména při řešení nesouladů z kontrolních sestav v [Aplikaci pro kontrolu dat RÚIAN](#) – například řešení duplicitních stavů SO), je potřeba zadat datum odstranění v detailu rušeného stavebního objektu.

Pomocí funkce hromadné operace je možné zadat datum odstranění pouze jednou a následně bude automaticky vloženo do všech (případně jen vybraných) rušených SO v NZ.

Uživatel je přihlášen do ISÚI pod agendou OBEC nebo STÚ a má založený návrh změny. V NZ jsou již přidány podklady, na základě kterých ke změně dochází, případně je zvoleno Vlastní zjištění. Základní postup založení NZ a přidání podkladů je uveden např. v těchto dokumentech: [Uživatelské postupy v ISÚI - stavební úřady](#), [Uživatelské postupy v ISÚI - obecní úřady](#).

Nejprve je potřeba do NZ načíst stavební objekty, které budete rušit. Postupujte obdobně jako v podkapitole 1.1 [Výběr většího počtu prvků](#) nebo 2.1 [Hromadný výběr všech prvků](#).

Jelikož popisujeme příklad, kdy rušíme neexistující stavební objekty s čísly domovními (např. předčasně přidělená č.p./č.ev., která doposud neexistují), je nutné rušit i jejich adresní místa. Pro jejich hromadné načtení do NZ využijte tlačítko *Doplnit NZ*.

Nyní už v NZ máte načtené stavební objekty i jejich adresní místa ke zrušení. Pro zadání data odstranění u všech stavebních objektů najednou použijte funkci *Hromadné operace* -> *Zrušení stavebních objektů*.

Návrh změny (NZ) Zavřít

ID NZ: 1906315	Platnost od:	
Název NZ: Hromadné rušení SO a AM	Řešitel: editor_obec_holesov	
Typ NZ: Konstitutivní	Stav NZ: Rozpracovaný NZ	
Počet podkladů: 1		

Detail hlavičky NZ
Podklady NZ
Zkontrolovat NZ
Výsledky kontrol
Historie NZ
Vytisknout NZ
Odstranit kolize
Akce NZ ▾

Položky NZ

Založení prvku ▾
Změna prvku ▾
Zrušení prvku ▾

Hromadné operace ▾
Doplnit NZ
Odstranit označené položky

<input type="checkbox"/>	Typ prvku ↕	Kód prvku ↕	Typ operace ↕	Popis položky	Kontroly	Akce s položkou
<input type="checkbox"/>	Adresní místo	78503540	Zrušení prvku	160, Tučapy, Holešov		Q X
<input type="checkbox"/>	Adresní místo	76237478	Zrušení prvku	159, Tučapy, Holešov		Q X
<input type="checkbox"/>	Adresní místo	40821269	Zrušení prvku	154, Tučapy, Holešov		Q X
<input type="checkbox"/>	Adresní místo	10333401	Zrušení prvku	149, Tučapy, Holešov		Q X
<input type="checkbox"/>	Stavební objekt	94608580	Zrušení prvku	Tučapy č.p. 160, Holešov		Q X
<input type="checkbox"/>	Stavební objekt	89906098	Zrušení prvku	Tučapy č.p. 159, Holešov		Q X
<input type="checkbox"/>	Stavební objekt	51144042	Zrušení prvku	Tučapy č.p. 154, Holešov		Q X
<input type="checkbox"/>	Stavební objekt	10279211	Zrušení prvku	Tučapy č.p. 149, Holešov		Q X

Stránka 1 z 1
Celkem záznamů: 8

Dostanete se do formuláře *Hromadné operace – zrušení stavebních objektů*:

Hromadné operace - zrušení stavebních objektů Zapsat změny Zavřít

Zadání data odstranění *

<input checked="" type="checkbox"/>	Kód	Č.dom.	Část obce	MOMC	Způsob využití	Parcela	Katastrální území	Obec	Okres
<input checked="" type="checkbox"/>	10279211	149	Tučapy					Holešov	Kroměříž
<input checked="" type="checkbox"/>	51144042	154	Tučapy		jiná st.	st. 239	Tučapy u Holešova	Holešov	Kroměříž
<input checked="" type="checkbox"/>	89906098	159	Tučapy		rod.dům	st. 257	Tučapy u Holešova	Holešov	Kroměříž
<input checked="" type="checkbox"/>	94608580	160	Tučapy		rod.dům	st. 259	Tučapy u Holešova	Holešov	Kroměříž

Stránka 1 z 1 Celkem záznamů: 4

Do pole *Zadání data odstranění* je potřeba zadat datum odstranění, které má být u označených stavebních objektů doplněno. Datum je možné vybrat z kalendáře nebo zadat prostřednictvím klávesnice. Pro výběr data odstranění platí stejná pravidla jako při jeho zadávání k jednotlivým stavebním objektům: Datum odstranění musí být v rozmezí od 1. 1. 1886 do současnosti, jinak NZ není možné schválit.

V dolní části formuláře je vypsán seznam stavebních objektů, které jsou načtené v NZ s typem operace zrušení prvku. Pokud u některých z nich nechcete zadat shodné datum odstranění, protože má být jiné, můžete je ze seznamu vyloučit odznačením na začátku řádku.

Hromadné operace - zrušení stavebních objektů Zapsat změny Zavřít

Zadání data odstranění * 30.06.2011

<input type="checkbox"/>	Kód	Č.dom.	Část obce	MOMC	Způsob využití	Parcela	Katastrální území	Obec	Okres
<input checked="" type="checkbox"/>	10279211	149	Tučapy					Holešov	Kroměříž
<input checked="" type="checkbox"/>	51144042	154	Tučapy		jiná st.	st. 239	Tučapy u Holešova	Holešov	Kroměříž
<input type="checkbox"/>	89906098	159	Tučapy		rod.dům	st. 257	Tučapy u Holešova	Holešov	Kroměříž
<input type="checkbox"/>	94608580	160	Tučapy		rod.dům	st. 259	Tučapy u Holešova	Holešov	Kroměříž

Stránka 1 z 1 Celkem záznamů: 4

Po kliknutí na tlačítko *Zapsat změny* dojde u všech označených prvků k doplnění zadaného data odstranění a k návratu na obrazovku návrhu změny.

Kliknutím na tlačítko *Zavřít* dojde k návratu na obrazovku návrhu změny bez doplnění data odstranění.

O úspěšném zapsání údaje je uživatel informován systémovým hlášením v horní části obrazovky a provedené doplnění údaje si můžete zkontrolovat v detailu příslušných stavebních objektů (ikona lupy).

Návrh změny (NZ)

✔ Změny byly zapsány (počet změněných stavebních objektů: 2)

ID NZ: 1906315
 Název NZ: Hromadné rušení SO a AM
 Typ NZ: Konstitutivní
 Počet podkladů: 1

Platnost od:
 Řešitel: editor_obec_holesov
 Stav NZ: Rozpracovaný NZ

Detail hlavičky NZ

Podklady NZ

Zkontrolovat NZ

Výsledky kontrol

Historie NZ

Vytisknout NZ

Odstranit kolize

Akce NZ ▾

Položky NZ

Založení prvku ▾
Změna prvku ▾
Zrušení prvku ▾

Hromadné operace ▾
Doplnit NZ
Odstranit označené položky

<input type="checkbox"/>	Typ prvku ↕	Kód prvku ↕	Typ operace ↕	Popis položky	Kontroly	Akce s položkou
<input type="checkbox"/>	Adresní místo	78503540	Zrušení prvku	160, Tučapy, Holešov		Q ✖
<input type="checkbox"/>	Adresní místo	76237478	Zrušení prvku	159, Tučapy, Holešov		Q ✖
<input type="checkbox"/>	Adresní místo	40821269	Zrušení prvku	154, Tučapy, Holešov		Q ✖
<input type="checkbox"/>	Adresní místo	10333401	Zrušení prvku	149, Tučapy, Holešov		Q ✖
<input type="checkbox"/>	Stavební objekt	94608580	Zrušení prvku	Tučapy č.p. 160, Holešov		Q ✖
<input type="checkbox"/>	Stavební objekt	89906098	Zrušení prvku	Tučapy č.p. 159, Holešov		Q ✖
<input type="checkbox"/>	Stavební objekt	51144042	Zrušení prvku	Tučapy č.p. 154, Holešov		Q ✖
<input type="checkbox"/>	Stavební objekt	10279211	Zrušení prvku	Tučapy č.p. 149, Holešov		Q ✖

Stránka 1 z 1
Celkem záznamů: 8

Položka NZ - Stavební objekt

Typ operace: Zrušení prvku

Naposledy změnil NZ číslo: 01.07.2011

Datum poslední změny: 01.07.2011

Prvek územní dokumentu: Obec: Holešov (okres Kroměříž)

Územní situace: Holešov (okres Kroměříž)

Zavřít

Upravit

Uložit změny

Odstranit kolize ▾

Aktuální údaje
Historické údaje
Nesprávnost

Aktuální nesprávnost: ✔

Kód: 10279211

Typ stavebního objektu: * budova s číslem popisným

Část obce: Tučapy (Holešov)

Číslo domovní: 149

Parcela: *

Datum dokončení:

Způsob využití: *

Zastavěná plocha [m²]:

Podlahová plocha [m²]:

Definiční bod: Y: - X: -

Obestavěný prostor [m³]:

Počet podlaží:

Počet bytů:

Bez bytů

Nezjištěno

Výtah:

Druh konstrukce:

Způsob vytápění:

Přípojka vodovodu:

Přípojka kanalizační sítě:

Přípojka plynu:

Počet vchodů: Nedefinováno

Datum odstranění: 30.06.2011

Pozn.: U rušených adresních míst se žádné údaje nevyplňují.

Při použití hromadného zadání data odstranění u rušení stavebních objektů bez čísla domovního je postup shodný, s výjimkou toho, že se nenačítají ke zrušení (případně ke změně) adresní místa, jelikož žádná nemají.

K dokončení je nyní nutné NZ zkontrolovat, předat ke schválení a schválit.

Podrobný postup je uveden např. v dokumentu [Uživatelské postupy v ISÚI - obecní úřady](#) v kapitole **3. Kontroly NZ, Schválení NZ.**

6. Import prvků ze souboru

V obrazovce pro editaci NZ lze importovat obsah NZ (položky NZ) ze souboru. Položky NZ lze importovat ze souboru CSV nebo XML. Ze souboru CSV je možné do NZ vložit prvky adresní místo, stavební objekt a ulici ke změně a zrušení. Ze souboru XML je možné do NZ vložit prvky adresní místo, stavební objekt a ulici k založení, změně a zrušení. CSV soubor umožňuje importovat pouze položky NZ bez návrhu na konkrétní změny údajů prvků. XML soubor umožňuje navrhopvat i konkrétní změny údajů jednotlivých prvků.

Při importu prvků proběhnou obdobné kontroly jako při zaslání změn přes webovou službu (příslušnost změn do území NZ, právo editace prvku, apod.), a pokud je zjištěna už v této fázi chyba, skončí import neúspěšně s chybovým hlášením.

Návrh změny (NZ)

ID NZ: 2196818 Platnost od: Řešitel: editor_1
 Název NZ: Testovací návrh změny Stav NZ: Rozpracovaný NZ
 Typ NZ: Konstitutivní
 Počet podkladů: 1

Zavřít

Detail hlavičky NZ Podklady NZ
 Zkontrolovat NZ Výsledky kontrol
 Historie NZ Vytisknout NZ
 Odstranit kolize Akce NZ

Položky NZ

Založení prvku Změna prvku Zrušení prvku **Import prvků ze souboru** Hromadné operace Doplnit NZ Lokalizační údaje Odstranit označené položky

Typ prvku	Kód prvku	Typ operace	Popis položky	Kontroly	Akce s položkou
Ulice	2576678	Založení prvku	Testovací, Holešov		

Stránka 1 z 1 Celkem záznamů: 1

Kliknutím na tlačítko *Import prvků ze souboru* je vyvoláno stejnojmenné pop-up okno.

Import prvků ze souboru

Vybrat soubor Soubor nevybrán

Importovat

Zavřít

Kliknutím na tlačítko *Vybrat soubor* se spustí prohledání disku k vyhledání souboru pro import – název vybraného souboru je pak zobrazen v okně.

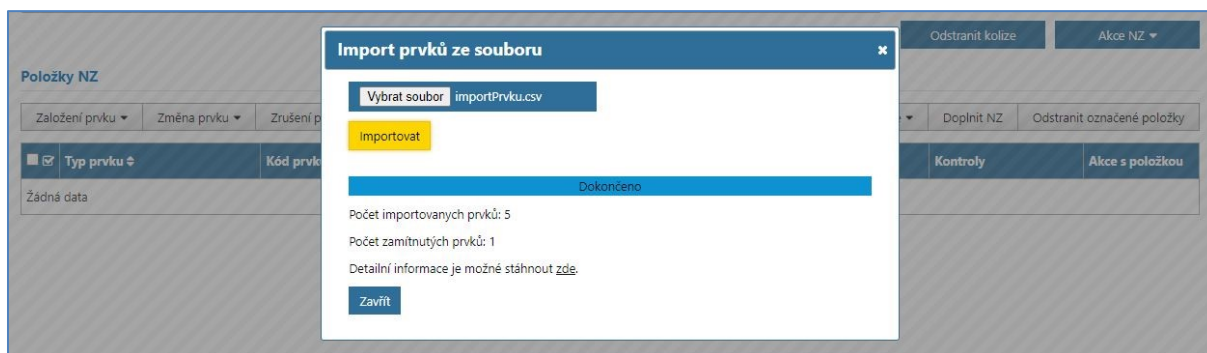
Import prvků ze souboru

Vybrat soubor importPrvku.csv

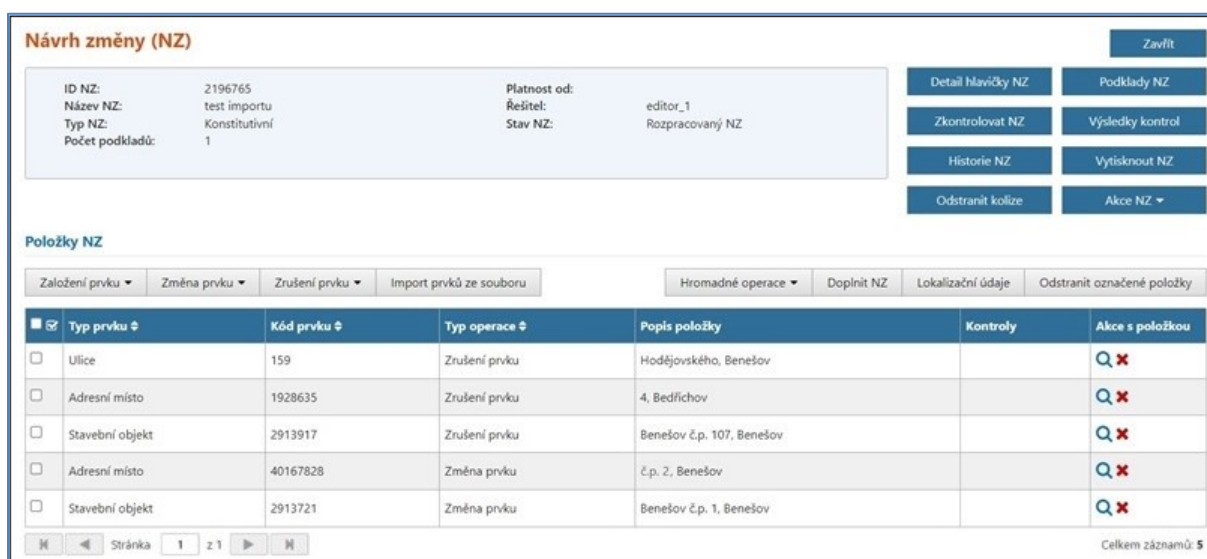
Importovat

Zavřít

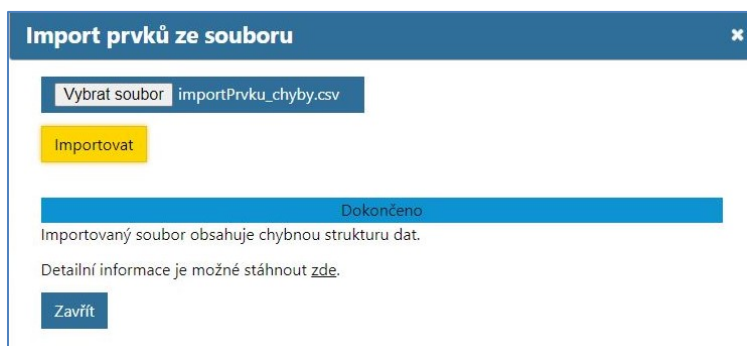
Tlačítkem *Importovat* se spustí definované kontroly formátu, struktury, existence/neexistence prvků v importovaném souboru, agendy a území dokumentu prvků v souboru. Tlačítkem *Zavřít* se zavře pop-up okno.



Pokud je import **úspěšný**, po zavření pop-up okna se zobrazí aktualizovaná obrazovka NZ s nově importovanými prvky.



Pokud je import **neúspěšný**, vypíše se chybové hlášení odpovídající danému problému (např. „Importovaný soubor obsahuje chybnou strukturu dat“ nebo „Importovaný prvek nespadá do agendy uživatele.“) a informace „Detailní informace je možné stáhnout [zde](#).“ Do NZ se pak importují pouze prvky, které nejsou chybné. V případě chyby struktury nebo formátu souboru, nejsou do NZ importovány žádné prvky.



6.1 Struktura CSV souboru

CSV soubor obsahuje na prvním řádku tři názvy sloupců, které se nemění a na dalších řádcích pak jednotlivé položky NZ. Oddělovacím znakem je středník. Sloupce jsou uváděné v tomto pořadí:

- Typ prvku (možné hodnoty AD, SO, UL) – AD=adresní místo, SO=stavební objekt, UL=ulice
- Kód RÚIAN (kód prvku v ISÚI/RÚIAN)
- Typ změny (možné hodnoty ZMENA, ZRUSENI) – ZMENA=změna prvku, ZRUSENI=zrušení prvku

Příklad:

```
typ_prvku;kod;typ_zmeny
AD;10343598;ZMENA
SO;10171631;ZRUSENI
UL;747874;ZMENA
```

6.2 Struktura XML souboru

Struktura XML souboru je definována ve schématech XSD, které jsou ke stažení [zde](#). XML soubor je velmi variabilní a není cílem této příručky popsat všechny možné varianty, proto níže uvádíme pouze jednu ukázkou pro editaci se změnou stavebního objektu a adresního místa:

```
<?xml version="1.0" encoding="UTF-8"?>
<ipnz:ImportPrvku xmlns:gml="http://www.opengis.net/gml/3.2"
  xmlns:xlink="http://www.w3.org/1999/xlink" xmlns:base="urn:cz:isvs:ruian:schemas:BaseTypy:v1"
  xmlns:gsr="http://www.isotc211.org/2005/gsr" xmlns:gco="http://www.isotc211.org/2005/gco"
  xmlns:gts="http://www.isotc211.org/2005/gts" xmlns:gss="http://www.isotc211.org/2005/gss"
  xmlns:gmd="http://www.isotc211.org/2005/gmd" xmlns:tns="http://www.w3.org/2004/08/xop/include"
  xmlns:osx="urn:cz:isvs:isui:schemas:ObecStuExtTypy:v1"
  xmlns:com="urn:cz:isvs:ruian:schemas:CommonTypy:v1"
  xmlns:reg="urn:cz:isvs:reg:schemas:RegTypy:v1"
  xmlns:eex="urn:cz:isvs:isui:schemas>EditaceExtTypy:v1"
  xmlns:ipnz="urn:cz:isvs:isui:schemas:ImportPrvkuDoNzTypy:v1"
  xmlns:xsi="http://www.w3.org/2001/XMLSchema-instance"
  xsi:schemaLocation="urn:cz:isvs:isui:schemas:ImportPrvkuDoNzTypy:v1">
  <ipnz:Prvky>
    <ipnz:Prvek>
      <ipnz:ZmenaStavebniObjekt gml:id="SO1">
        <ipnz:Kod>7955707</ipnz:Kod>
        <ipnz:TypStavebnihoObjektuKod>1</ipnz:TypStavebnihoObjektuKod>
        <ipnz:Dokonceni>2013-09-04T00:00:00.000+02:00</ipnz:Dokonceni>
        <ipnz:ZpusobVyuzitiKod>10</ipnz:ZpusobVyuzitiKod>
        <ipnz:ZastavenaPlocha>
          <osx:Hodnota>360</osx:Hodnota>
        </ipnz:ZastavenaPlocha>
        <ipnz:PodlahovaPlocha>
          <osx:Hodnota>600</osx:Hodnota>
        </ipnz:PodlahovaPlocha>
        <ipnz:ObestavenyProstor>
          <osx:Hodnota>1350</osx:Hodnota>
        </ipnz:ObestavenyProstor>
        <ipnz:PocetPodlazi>
          <osx:Hodnota>2</osx:Hodnota>
        </ipnz:PocetPodlazi>
        <ipnz:PocetBytu>
          <osx:Hodnota>1</osx:Hodnota>
        </ipnz:PocetBytu>
      </ipnz:ZmenaStavebniObjekt>
    </ipnz:Prvek>
  </ipnz:Prvky>
</ipnz:ImportPrvku>
```

```
<ipnz:JeVytahKod>
  <osx:Hodnota>2</osx:Hodnota>
</ipnz:JeVytahKod>
<ipnz:DefinicniBod>
  <gml:Point gml:id="SO1.DEFB" srsDimension="2"
    srsName="urn:ogc:def:crs:EPSG::5514">
    <gml:pos>-575101.46 -1091628.57</gml:pos>
  </gml:Point>
</ipnz:DefinicniBod>
</ipnz:ZmenaStavebniObjekt>
</ipnz:Prvek>
<ipnz:Prvek>
  <ipnz:ZmenaAdresniMisto gml:id="AM1">
    <ipnz:Kod>8004021</ipnz:Kod>
    <ipnz:StavebniObjektKod>7955707</ipnz:StavebniObjektKod>
    <ipnz:CisloDomovni>115</ipnz:CisloDomovni>
    <ipnz:DefinicniBod>
      <osx:AdresniBod>
        <gml:Point gml:id="AM1.DEFB" srsDimension="2"
          srsName="urn:ogc:def:crs:EPSG::5514">
          <gml:pos>-575102.25 -1091623.54</gml:pos>
        </gml:Point>
      </osx:AdresniBod>
    </ipnz:DefinicniBod>
  </ipnz:ZmenaAdresniMisto>
</ipnz:Prvek>
</ipnz:Prvky>
</ipnz:ImportPrvku>
```

Uživatelská podpora ČÚZK

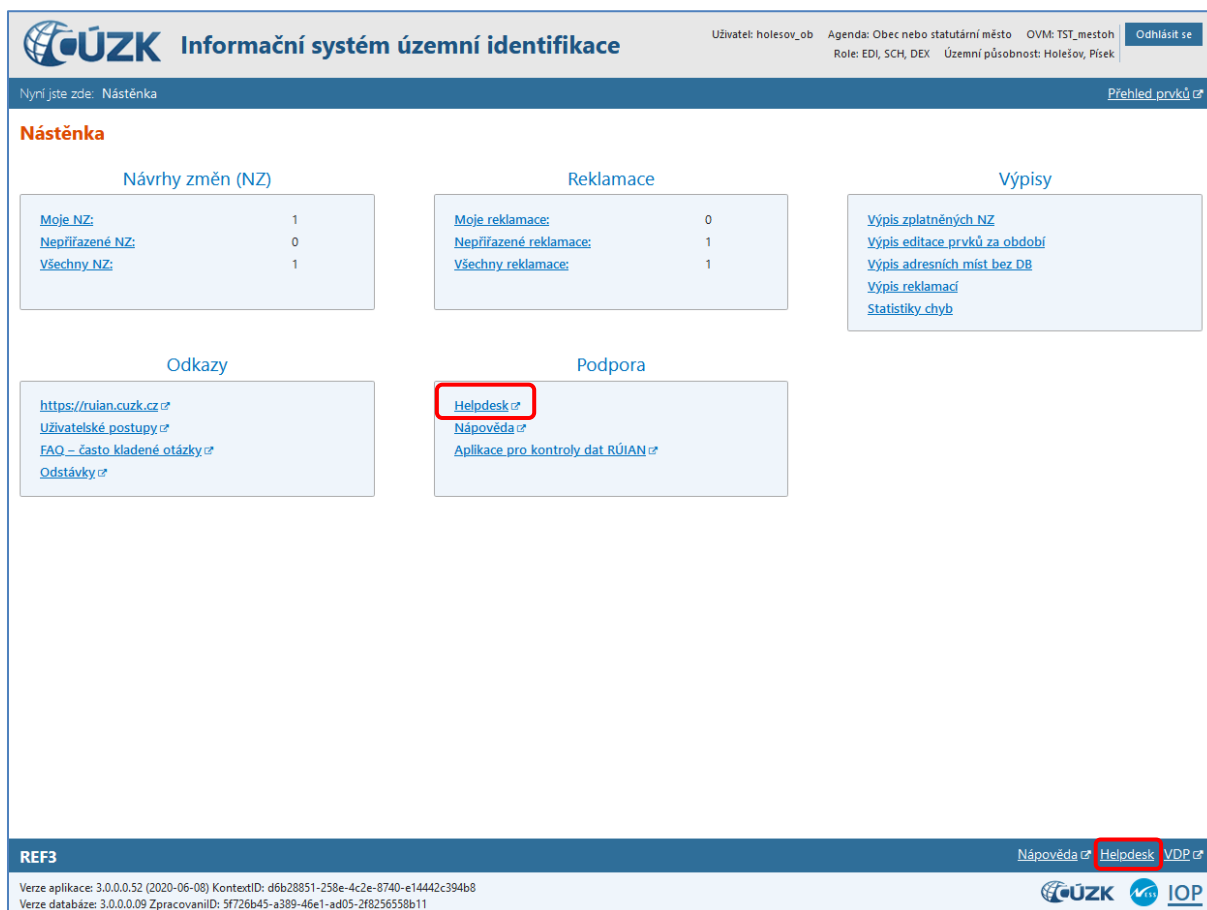
Podrobnější informace o ISÚI/RÚIAN a uživatelské postupy pro práci v ISÚI jsou k dispozici na webových stránkách projektu RÚIAN <https://ruian.cuzk.cz>.

V případě, že potřebné informace a odpovědi na Vaše otázky nenaleznete, můžete se obrátit na podporu ČÚZK:

- [Kontaktní formulář Helpdesk](#)
- Telefon: 284 044 455

Konkrétní dotaz můžete zapsat do Helpdesku také prostřednictvím aplikace ISÚI, kde je potřeba vyplnit Váš kontaktní email, aby odpověď nebyla odeslána pouze na podatelnu. **Při zasílání dotazu uvádějte, prosím, konkrétní informace o daném problému, může se tak významně zkrátit doba řešení Vašeho požadavku.**

Helpdesk z ISÚI:



ČÚZK Informační systém územní identifikace

Uživatel: holesov_ob Agenda: Obec nebo statutární město OVM: TST_mestoh [Odhlásit se](#)
Role: EDI, SCH, DEX Územní působnost: Holešov, Písek

Nyní jste zde: [Nástěnka](#) [Přehled prvků](#)

Nástěnka

Návrhy změn (NZ)		Reklamacie		Výpisy	
Moje NZ:	1	Moje reklamacie:	0	Výpis zplatněných NZ	
Nepřijízené NZ:	0	Nepřijízené reklamacie:	1	Výpis editace prvků za období	
Všechny NZ:	1	Všechny reklamacie:	1	Výpis adresních míst bez DB	
				Výpis reklamací	
				Statistiky chyb	

Odkazy	Podpora
https://ruian.cuzk.cz	Helpdesk
Uživatelské postupy	Nápověda
FAQ – často kladené otázky	Aplicace pro kontroly dat RÚIAN
Odstávky	

REF3 [Nápověda](#) [Helpdesk](#) [VDP](#)

Verze aplikace: 3.0.0.0.52 (2020-06-08) KontextID: d6b28851-258e-4c2e-8740-e14442c394b8
Verze databáze: 3.0.0.0.09 ZpracovaniID: 5f726b45-a389-46e1-ad05-2f8256558b11

