

KATASTRÁLNÍ ÚŘAD PRO LIBERECKÝ KRAJ

Rumjancevova 149/10, 460 65 Liberec
e-mail: ku.proliberkraj@czk.cz ID datové schránky: 9fwadqe

VAŠE ZNAČKA: sine
ZE DNE: 21. 2. 2022
NAŠE SP. ZN.: PI-1/2022
NAŠE Č. J.: KÚ-00705/2022-500-01001
VYŘIZUJE: [REDAKCE]
TELEFON: [REDAKCE]
E-MAIL: [REDAKCE]
MÍSTO A DATUM: [REDAKCE]



Odpověď na žádost o informace ze dne 21. 2. 2022

Katastrálnímu úřadu pro Liberecký kraj (dále jen „katastrální úřad“) byla dne 21. 2. 2022 doručena žádost [REDAKCE] (dále jen „žadatel“), o poskytnutí informací podle zákona č. 106/1999 Sb., o svobodném přístupu k informacím.

Žadatel v rámci své stížnosti proti postupu katastrálního úřadu (Katastrálního pracoviště Česká Lípa) při potvrzování geometrického plánu požádal o informaci:

„Jaké odborné vzdělání ve smyslu § 3 odst. 4 zákona č. 200/1994 Sb., má úřední osoba [REDAKCE] [REDAKCE]? Uvedte minimálně školu zeměměřického směru a rok ukončení studia.“

Katastrální úřad jako povinný subjekt k dotazu uvádí:

[REDAKCE] nemá ve smyslu § 3 odst. 4 zákona č. 200/1994 Sb. (zákon o zeměměřictví) odborné vzdělání, tj. neabsolvovala školu zeměměřického směru, není odborně způsobilou osobou podle zákona o zeměměřictví.

K tomu katastrální úřad doplňuje, že potvrzování geometrického plánu (souhlas katastrálního úřadu s očíslováním parcel) není zeměměřickou činností podle uvedeného zákona o zeměměřictví, a proto úřední osoby pověřené výkonem této agendy na katastrálním úřadu nemusí být osobami odborně způsobilými ve smyslu zákona o zeměměřictví. Dále katastrální úřad pro úplnost doplňuje, že [REDAKCE] splňuje všechny odborné předpoklady pro výkon služby na katastrálním úřadu na daném služebním místě.



Katastrální úřad tímto vyhověl žádosti o poskytnutí informace v plném rozsahu – poskytl žadateli odpověď na položenou otázku ohledně odborného vzdělání [REDAKCE] ve smyslu § 3 odst. 4 zákona o zeměměřictví.

[REDAKCE]
[REDAKCE]

KATASTRÁLNÍ ÚŘAD PRO LIBERECKÝ KRAJ

Rumjancevova 149/10, 460 65 Liberec
e-mail: ku.proliberkraj@cuzk.cz ID datové schránky: 9fwadqe

VAŠE ZNAČKA: -
ZE DNE:
NAŠE SP. ZN.:
NAŠE Č. J.:
VYŘIZUJE
TELEFON:
E-MAIL:
MÍSTO A DATUM:



Odpověď na žádost o poskytnutí informací

Katastrálnímu úřadu pro Liberecký kraj (dále jen „katastrální úřad“) byla dne 21. 3. 2022 doručena žádost o poskytnutí informací podle zákona č. 106/1999 Sb., o svobodném přístupu k informacím, kterou podal [REDACTED] [REDACTED] (dále jen „žadatel“).

Žadatel požádal o sdělení následujících informací:

- 1) *Mají všichni potvrzovatelé (tj. úřední osoby, které opatřují souhlas s očíslováním parcel podle § 85 katastrální vyhlášky) geometrických plánů v rámci působnosti katastrálního úřadu odborné vzdělání zeměměřického směru ve smyslu § 3 odst. 4 zákona č. 200/1994 Sb.?*
- 2) *Pokud ne, kolik potvrzovatelů tuto podmínku nespĺňuje (a z jakého alespoň přibližného celkového počtu potvrzovatelů)?*
- 3) *Jaké odborné či jiné vzdělání mají tito potvrzovatelé?*

Katastrální úřad jako povinný subjekt k dotazu uvádí:

ad 1) Všichni zaměstnanci katastrálního úřadu, kteří jsou pověřeni k potvrzování GP, nemají ve smyslu § 3 odst. 4 zákona č. 200/1994 (zákon o zeměměřictví) odborné vzdělání, tj. neabsolvovali školu zeměměřického směru a nejsou tedy odborně způsobilými osobami podle zákona o zeměměřictví.

ad 2) Na Katastrálním úřadě pro Liberecký kraj je potvrzováním GP pověřeno celkem 29 zaměstnanců. Z tohoto počtu 6 zaměstnanců neabsolvovalo školu zeměměřického směru.


ad 3) Těchto 6 potvrzovatelů GP, kteří nejsou odborně způsobilými osobami podle zákona o zeměměřictví, absolvovalo ve dvou případech vysokou školu stavebního směru, ve třech případech střední školu stavebního směru a v jednom případě vysokou školu krajinného inženýrství.

Jak již katastrální úřad uvedl v odpovědi na Vaši minulou žádost o poskytnutí informací ze dne 21. 2. 2022, vedenou pod spisovou značkou PI-1/2022, potvrzování GP (souhlas katastrálního úřadu s očíslováním parcel) není zeměměřickou činností podle zákona o zeměměřictví, a proto


úřední osoby pověřené na katastrálním úřadě výkonem této agendy nemusí být osobami odborně způsobilými ve smyslu zákona o zeměměřictví.

Všichni zaměstnanci katastrálního úřadu pověřeni potvrzováním GP splňují všechny odborné předpoklady pro výkon služby na katastrálním úřadě na daném úředním místě.

Katastrální úřad tímto vyhověl Vaší žádosti o poskytnutí informací v plném rozsahu.

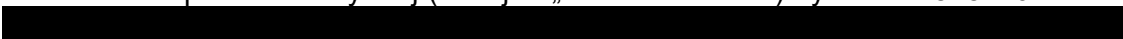


Rozdělovník





Odpověď na žádost o informace ze dne 18. 8. 2022

Katastrálnímu úřadu pro Liberecký kraj (dále jen „katastrální úřad“) byla dne 18. 8. 2022 doručena žádost  (dále jen „žadatel“), o poskytnutí informací podle zákona č. 106/1999 Sb., o svobodném přístupu k informacím.


Žadatel požádal o tuto informaci:

„Kolik jste za rok 2021 vybrali na správních poplatcích podle položky 120 přílohy k zákonu č. 634/2004 Sb., ve znění pozdějších předpisů?“

Katastrální úřad jako povinný subjekt k dotazu uvádí:

V rámci působnosti Katastrálního úřadu pro Liberecký kraj celková částka za vybrané správní poplatky podle položky č. 120 přílohy zákona č. 634/2004 Sb., o správních poplatcích, za rok 2021 činila 72 949 000 Kč. V této částce jsou zahrnuty všechny způsoby úhrady správního poplatku, tj. hotově, platební kartou, bankovním převodem, inkasem i kolky.

Katastrální úřad tímto vyhověl žádosti o poskytnutí informace v plném rozsahu.



Katastrální úřad pro Liberecký kraj, Katastrální pracoviště Semily

Pekárenská 34, 513 01 Semily

tel.: 481629111, fax : 481629153, e-mail: kp.semily@czk.cz,

V Semilech dne 3.3.2022

Číslo jednací: **PI-1/2022-608-2**

Dobrý den,

dne 16.2.2022 byla Katastrálnímu úřadu pro Liberecký kraj, Katastrálnímu pracovišti Semily (dále jen katastrální úřad) doručena Vaše žádost o poskytnutí informace dle zákona č. 106/1999 Sb., ve znění pozdějších předpisů.

Této žádosti bylo přiděleno číslo podacího deníku: PD-1996/2022-608. Na základě zmíněné žádosti Vám katastrální úřad poskytuje následující informace (přičemž odpovědi jsou číslovány stejně jako Vaše dotazy):

1.1

Rozsudek Okresního soudu v Semilech č.j. 4 C 148/1987-595 byl katastrálnímu úřadu doručen dne 27.11.2015 (13:46:58 hod.) Okresním soudem v Semilech, Nádražní 25, 513 01 Semily.

1.2.

Katastrálnímu úřadu nebylo a není známo, že ohledně listu vlastnictví [REDAKCE] k.ú. Semily byla provedena nějaká nezákonná změna. Naopak všechny podkladové listiny, na jejichž základě byly zápisy týkající se daného listu vlastnictví učiněny, splňovaly všechny zákonné náležitosti.

1.3.

Zápis změny majetkového společenství „bezpodílové spoluvlastnictví manželů (BSM)“ na „společné jmění manželů“, byl proveden do katastru nemovitostí z úřední povinnosti na základě zákona č. 91/1998 Sb.

Pakliže došlo ke změně zákonného pojmu majetkového společenství „bezpodílové spoluvlastnictví manželů (BSM)“ na „společné jmění manželů“, provedl se zápis této změny do katastru nemovitostí z úřední povinnosti. Nebylo zákonnou povinností zkoumat, zdali manželství evidovaných vlastníků případně již zaniklo. Zákonnou povinností naopak bylo, aby evidovaní vlastníci nahlásili katastrálnímu úřadu případné změny.