



**Katastrální úřad pro Liberecký kraj
Rumjancevova 149/10, 460 65 Liberec**

Č. j. KÚ-01216/2020-500-01001
Liberec 25. 5. 2020

ROZHODNUTÍ

Katastrální úřad pro Liberecký kraj (dále jen „katastrální úřad“) jako povinný subjekt ve smyslu § 2 odst. 1 zákona č. 106/1999 Sb., o svobodném přístupu k informacím, ve znění pozdějších předpisů (dále jen „informační zákon“), rozhodl v souladu s ustanovením § 15 odst. 1 ve spojení s ustanovením § 2 odst. 4 informačního zákona o žádosti o poskytnutí informace dle informačního zákona, kterou podala dne 20. 5. 2020 paní [REDAKCE], trvale bytem [REDAKCE] (dále jen „žadatelka“), prostřednictvím e-mailové adresy ku.proliberkraj@cuzk.cz a která byla označena „podani - P1913-katlib-z106-verejna-listina-wo-sig-platna-20200519“, takto:

Žádost o poskytnutí informace ze dne 20. 5. 2020 se podle § 15 odst. 1 informačního zákona s odkazem na § 2 odst. 3 a 4 informačního zákona o d m í á .

ODŮVODNĚNÍ

Katastrálnímu úřadu bylo dne 20. 5. 2020 prostřednictvím e-mailové adresy doručeno podání s názvem „podani - P1913-katlib-z106-verejna-listina-wo-sig-platna-20200519“ (dále jen „žádost o informace“), ve kterém žadatelka žádá o poskytnutí informace formou zaslání skenů „*prvních dvou stran (jeden list) a posledních dvou stran (druhý list)*“ žadatelkou vymezených dokumentů, přičemž dále žadatelka požadované dokumenty vymezila takto (cit.):

„Tato žádost je zaměřena pouze na dokumenty, které jsou či se zdají být veřejnými listinami podepsanými vlastní rukou - tedy perem, nikoli elektronicky.

Prosím zašlete skeny jakékoli jedné listiny, kterou adresát shledal jako veřejnou listinu vydanou dle z500-67 (tedy jako rozhodnutí dle paragrafu 67 a následujících), pro kterou platí současně všechna následující kritéria:

1. Adresát si byl vědom, že jméno a příjmení osoby A vyznačené na dané veřejné listině dle z500-67-2 a perem vyznačený podpis osoby B na takové listině byl učiněn vlastní rukou jiné osoby B než je osoba A.

2. Na takové veřejné listině byly uvedeny identifikační údaje (např. jméno a příjmení, funkce) osoby A, avšak nikterak žádné údaje osoby B (ani jméno, ani příjmení) - pouze její vlastnoruční podpis perem.

3. Listina byla předkládána v jakémkoli vkladovém řízení jako vkladová listina ve smyslu z256-17-2.

4. Listina byla adresátem považována v důsledku za platnou a jako s platnou listinou činil, potvrdil nebo schvaloval adresát úřední postupy při ukončení vkladového řízení.“

Podle § 2 odst. 4 informačního zákona se povinnost poskytovat informace netýká dotazů na názory, budoucí rozhodnutí a vytvoření nových informací. Podle § 3 odst. 3 informačního zákona se informací pro účely informačního zákona rozumí jakýkoliv obsah nebo jeho část v jakémkoliv podobě, zaznamenaný na jakémkoliv nosiči, zejména obsah písemného záznamu na listině, záznamu uloženého v elektronické podobě nebo záznamu zvukového, obrazového nebo audiovizuálního. Informační povinnost se tedy může vztahovat pouze k těm informacím, kterými povinné subjekty v danou chvíli disponují, tedy k informacím reálně existujícím.

Podle § 2 odst. 3 informačního zákona se zákon nevztahuje na poskytování informací o údajích vedených v centrální evidenci účtů a v navazujících evidencích, informací, které jsou předmětem průmyslového vlastnictví, a dalších informací, pokud zvláštní zákon upravuje jejich poskytování, zejména vyřízení žádosti včetně náležitostí a způsobu podání žádosti, lhůt, opravných prostředků a způsobu poskytnutí informací. Zvláštním zákonem se mimo jiné rozumí zákon č. 256/2013 Sb., o katastru nemovitostí (katastrální zákon), jak vyplývá též z poznámky pod čarou 1b k uvedenému ustanovení.

Žadatelka oslovila katastrální úřad jako povinný subjekt. Katastrální úřady jsou jiné správní úřady pro zeměměřičství a katastr nemovitostí České republiky, přičemž do působnosti katastrálního úřadu patří činnosti uvedené v § 5 odst. 1 zákona č. 359/1992 Sb., o zeměměřických a katastrálních orgánech. Katastrální úřad provádí správu katastru prostřednictvím Informačního systému katastru nemovitostí (ISKN). Informační systém katastru nemovitostí je integrovaný informační systém pro podporu výkonu státní správy katastru nemovitostí a pro zajištění uživatelských služeb katastru nemovitostí. ISKN obsahuje prostředky pro vedení souborů popisných informací, pro vedení souborů geodetických informací, pro podporu správních a administrativních činností při vedení katastru nemovitostí a pro správu dokumentačních fondů. Informační systém katastru nemovitostí neobsahuje údaje, které žadatelka žádá.

Z vymezení žádosti o informace vyplývá, že žadatelka požaduje kopie (skeny) dokumentů, které byly ve vkladovém řízení předloženy jako vkladové listiny a u kterých jsou splněny další podmínky uvedené v žádosti. Katastrální úřad však nedisponuje informacemi o tom, které dokumenty stanovená kritéria splňují.

Vzhledem k tomu, že žadatelka žádá o poskytnutí informací, které neexistují, a úřad je reálně nemá k dispozici, je tímto splněn důvod pro odmítnutí žádosti o poskytnutí informací podle § 2 odst. 4 informačního zákona. Režim informačního zákona nestanovuje povinnost povinnému subjektu nové informace vytvářet.

Z ustanovení § 15 odst. 1 informačního zákona vyplývá, že pokud povinný subjekt žádosti, byť i jen z části nevyhoví, vydá ve lhůtě pro vyřízení žádosti rozhodnutí o odmítnutí žádosti, popřípadě o odmítnutí části žádosti, s výjimkou případů, kdy žádost odloží.

S ohledem na shora uvedené je patrné, že žádosti žadatelky nelze vyhovět, a proto katastrální úřad rozhodl tak, jak je uvedeno ve výroku.

Na žádost žadatelky se rozhodnutí zasílá na e-mailovou adresu [REDAKCE]

POUČENÍ

Proti tomuto rozhodnutí lze podat odvolání ve lhůtě 15 dnů ode dne doručení tohoto rozhodnutí (§ 16 zákona č. 106/1999 Sb.), a to podáním učiněným u katastrálního úřadu (§ 86 odst. 1 správního řádu). O odvolání rozhoduje Zeměměřický a katastrální inspektorát v Liberci [§ 89 odst. 1 správního řádu, § 4 písm. d) zákona č. 359/1992 Sb., o zeměměřických a katastrálních orgánech].

otisk úředního razítka



Rozdělovník



2. Katastrální úřad pro Liberecký kraj



**Katastrální úřad pro Liberecký kraj
Rumjancevova 149/10, 460 65 Liberec**

Č. j. KÚ-01217/2020-500-01001
Liberec 25. 5. 2020

ROZHODNUTÍ

Katastrální úřad pro Liberecký kraj (dále jen „katastrální úřad“) jako povinný subjekt ve smyslu § 2 odst. 1 zákona č. 106/1999 Sb., o svobodném přístupu k informacím, ve znění pozdějších předpisů (dále jen „informační zákon“), rozhodl v souladu s ustanovením § 15 odst. 1 ve spojení s ustanovením § 2 odst. 4 informačního zákona o žádosti o poskytnutí informace dle informačního zákona, kterou podala dne 20. 5. 2020 [redacted] (dále jen „žadatelka“), prostřednictvím e-mailové adresy ku.proliberkraj@cuzk.cz a která byla označena „podani - P1933-katlib-z106-verejna-listina-wo-sig-neplatna-20200519“, takto:

Žádost o poskytnutí informace ze dne 20. 5. 2020 se podle § 15 odst. 1 informačního zákona s odkazem na § 2 odst. 3 a 4 informačního zákona o d m í á .

ODŮVODNĚNÍ

Katastrálnímu úřadu bylo dne 20. 5. 2020 prostřednictvím e-mailové adresy doručeno podání s názvem „podani - P1933-katlib-z106-verejna-listina-wo-sig-neplatna-20200519“ (dále jen „žádost o informace“), ve kterém žadatelka žádá o poskytnutí informace formou zaslání skenů „*prvních dvou stran (jeden list) a posledních dvou stran (druhý list)*“ žadatelkou vymezených dokumentů, přičemž dále žadatelka požadované dokumenty vymezila takto (cit.):

„Tato žádost je zaměřena pouze na dokumenty, které jsou či se zdají být veřejnými listinami podepsanými vlastní rukou - tedy perem, nikoli elektronicky.

Prosím zašlete skeny jakékoli jedné listiny, kterou adresát shledal jako veřejnou listinu vydanou dle z500-67 (tedy jako rozhodnutí dle paragrafu 67 a následujících), pro kterou platí současně všechna následující kritéria:

1. Adresát si byl vědom, že jméno a příjmení osoby A vyznačené na dané veřejné listině dle z500-67-2 a perem vyznačený podpis osoby B na takové listině byl učiněn vlastní rukou jiné osoby B než je osoba A.

2. Na takové veřejné listině byly uvedeny identifikační údaje (např. jméno a příjmení, funkce) osoby A, avšak nikterak žádné údaje osoby B (ani jméno, ani příjmení) - pouze její vlastnoruční podpis perem.

3. Listina byla předkládána v jakémkoli vkladovém řízení jako vkladová listina ve smyslu z256-17-2.

4. Listina byla adresátem považována v důsledku za neplatnou a jako s neplatnou listinou činil, potvrdil nebo schvaloval adresát úřední postupy při ukončení vkladového řízení.“

Podle § 2 odst. 4 informačního zákona se povinnost poskytovat informace netýká dotazů na názory, budoucí rozhodnutí a vytvoření nových informací. Podle § 3 odst. 3 informačního zákona se informací pro účely informačního zákona rozumí jakýkoliv obsah nebo jeho část v jakémkoliv podobě, zaznamenaný na jakémkoliv nosiči, zejména obsah písemného záznamu na listině, záznamu uloženého v elektronické podobě nebo záznamu zvukového, obrazového nebo audiovizuálního. Informační povinnost se tedy může vztahovat pouze k těm informacím, kterými povinné subjekty v danou chvíli disponují, tedy k informacím reálně existujícím.

Podle § 2 odst. 3 informačního zákona se zákon nevztahuje na poskytování informací o údajích vedených v centrální evidenci účtů a v navazujících evidencích, informací, které jsou předmětem průmyslového vlastnictví, a dalších informací, pokud zvláštní zákon upravuje jejich poskytování, zejména vyřízení žádosti včetně náležitostí a způsobu podání žádosti, lhůt, opravných prostředků a způsobu poskytnutí informací. Zvláštním zákonem se mimo jiné rozumí zákon č. 256/2013 Sb., o katastru nemovitostí (katastrální zákon), jak vyplývá též z poznámky pod čarou 1b k uvedenému ustanovení.

Žadatelka oslovila katastrální úřad jako povinný subjekt. Katastrální úřady jsou jiné správní úřady pro zeměměřičství a katastr nemovitostí České republiky, přičemž do působnosti katastrálního úřadu patří činnosti uvedené v § 5 odst. 1 zákona č. 359/1992 Sb., o zeměměřických a katastrálních orgánech. Katastrální úřad provádí správu katastru prostřednictvím Informačního systému katastru nemovitostí (ISKN). Informační systém katastru nemovitostí je integrovaný informační systém pro podporu výkonu státní správy katastru nemovitostí a pro zajištění uživatelských služeb katastru nemovitostí. ISKN obsahuje prostředky pro vedení souborů popisných informací, pro vedení souborů geodetických informací, pro podporu správních a administrativních činností při vedení katastru nemovitostí a pro správu dokumentačních fondů. Informační systém katastru nemovitostí neobsahuje údaje, které žadatelka žádá.

Z vymezení žádosti o informace vyplývá, že žadatelka požaduje kopie (skeny) dokumentů, které byly ve vkladovém řízení předloženy jako vkladové listiny a u kterých jsou splněny další podmínky uvedené v žádosti. Katastrální úřad však nedisponuje informacemi o tom, které dokumenty stanovená kritéria splňují.

Vzhledem k tomu, že žadatelka žádá o poskytnutí informací, které neexistují, a úřad je reálně nemá k dispozici, je tímto splněn důvod pro odmítnutí žádosti o poskytnutí informací podle § 2 odst. 4 informačního zákona. Režim informačního zákona nestanovuje povinnost povinnému subjektu nové informace vytvářet.

Z ustanovení § 15 odst. 1 informačního zákona vyplývá, že pokud povinný subjekt žádosti, byť i jen z části nevyhoví, vydá ve lhůtě pro vyřízení žádosti rozhodnutí o odmítnutí žádosti, popřípadě o odmítnutí části žádosti, s výjimkou případů, kdy žádost odloží.

S ohledem na shora uvedené je patrné, že žádosti žadatelky nelze vyhovět, a proto katastrální úřad rozhodl tak, jak je uvedeno ve výroku.

Na žádost žadatelky se rozhodnutí zasílá na e-mailovou adresu [REDACTED]

POUČENÍ

Proti tomuto rozhodnutí lze podat odvolání ve lhůtě 15 dnů ode dne doručení tohoto rozhodnutí (§ 16 zákona č. 106/1999 Sb.), a to podáním učiněným u katastrálního úřadu (§ 86 odst. 1 správního řádu). O odvolání rozhoduje Zeměměřický a katastrální inspektorát v Liberci [§ 89 odst. 1 správního řádu, § 4 písm. d) zákona č. 359/1992 Sb., o zeměměřických a katastrálních orgánech].

otisk úředního razítka



Rozdělovník



2. Katastrální úřad pro Liberecký kraj

KATASTRÁLNÍ ÚŘAD PRO LIBERECKÝ KRAJ

Rumjancevova 149/10, 460 65 Liberec
e-mail: ku.proliberkraj@cuzk.cz ID datové schránky: 9fwadqe

VAŠE ZNAČKA: sine
ZE DNE: 21. 2. 2020
NAŠE SP. ZN.: PI-1/2020
NAŠE Č. J.: KÚ-00523/2020-500-02040
VYŘIZUJE: Ing. Miloslava Petříčková
TELEFON: 485 341 429
E-MAIL: miloslava.petrickova@cuzk.cz
MÍSTO A DATUM: Liberec 3. 3. 2020

Vážený pan
Ing. XY

Odpověď na žádost o poskytnutí informací

Katastrálnímu úřadu pro Liberecký kraj (dále jen „katastrální úřad“) byla dne 21. 2. 2020 doručena žádost o poskytnutí informací podle zákona č. 106/1999 Sb., o svobodném přístupu k informacím, kterou podal [REDAKCE] (dále jen „žadatel“). Žádost se týká poskytnutí informací ohledně elaborátu zjišťování průběhu hranic neřešených pozemků v k. ú. Luka (dále jen „elaborát“), který žadatel jako osoba odborně způsobilá předal dne 26. 10. 2017 Katastrálnímu úřadu, Katastrálnímu pracovišti Česká Lípa (dále jen KP Česká Lípa).

Katastrální úřad v souladu s § 14 odst. 5 písm. d) zákona o svobodném přístupu k informacím žádosti vyhovuje a k dotazům žadatel poskytuje následující informace:

ad 1) S jakým výsledkem bylo ukončeno předání výše uvedeného elaborátu (převzetí, nepřevzetí, dosud nerozhodnuto)?

Dne 24. 11. 2017 bylo podle § 74 odst. 4 vyhlášky č. 357/2013 Sb., o katastru nemovitostí (katastrální vyhláška), vydáno osvědčení o převzetí elaborátu zjišťování průběhu hranic neřešených pozemků v k. ú. Luka, sp. zn. PUP-5/2014-501, které však bylo usnesením KP Česká Lípa ze dne 5. 2. 2018 podle § 156 odst. 2 správního řádu zrušeno, a to s účinky ke dni vydání osvědčení, tj. 24. 11. 2017. Usnesení o zrušení osvědčení nabylo právní moci dne 3. 5. 2018.

ad 2) Pokud nebyl elaborát převzat, kdy byl spolu s písemným odůvodněním předkladateli vrácen?

Průběh převzetí/nepřevzetí elaborátu je popsán v bodu 1) a v návaznosti na tento průběh nebyl elaborát zpracovateli vrácen a zůstává na KP Česká Lípa, a to na základě pracovního jednání zástupců KP Česká Lípa a Státního pozemkového úřadu z 15. 1. 2018, při kterém bylo KP Česká Lípa informováno o tom, že Státní pozemkový úřad jako zadavatel komplexní pozemkové úpravy ke dni 31. 10. 2017 odstoupil od smlouvy se zpracovatelem komplexní pozemkové úpravy v k. ú. Luka (za kterého žadatel elaborát předkládal) a do doby výběru nového zpracovatele je činnost na komplexní pozemkové úpravě pozastavena.

ad 3) Pokud nebyl elaborát vrácen předkladateli, kdo ho má k dnešnímu dni v držení?

S ohledem na odpovědi pod body 1) a 2) se elaborát nachází na KP Česká Lípa.

Ing. [REDACTED]

ředitel

Katastrálního úřadu pro Liberecký kraj

Rozdělovník

1. Ing. [REDACTED]
2. Katastrální úřad pro Liberecký kraj, Katastrální pracoviště Česká Lípa – DS – na vědomí
3. Katastrální úřad pro Liberecký kraj – a. a.

Zveřejnění obsahu informací poskytnutých na žádost podle § 5 odst. 3 zák. č. 106/1999 Sb., o svobodném přístupu k informacím, ve znění pozdějších předpisů (dále jen „zákon“)

Katastrální úřad pro Liberecký kraj, Katastrální pracoviště Jablonec nad Nisou obdržel dne 17.3.2020 žádost pana R. H., o poskytnutí informací týkajících se nemovitostí v katastrálních územích: Jizerka, Polubný, Příchovice a Rejdice.

Poskytnutí požadovaných informací upravuje zákon č. 256/2013 Sb., o katastru nemovitostí spolu s vyhláškou č. 358/2013 Sb., o poskytování údajů z katastru nemovitostí v platném znění.

Žádosti pana R.H. nebylo vyhověno, dne 31.3.2020 bylo vydáno rozhodnutí o odmítnutí žádosti, které nabylo právní moci dne 15.4.2020.

KATASTRÁLNÍ ÚŘAD PRO LIBERECKÝ KRAJ

Rumjancevova 149/10, 460 65 Liberec
e-mail: ku.proliberkraj@cuzk.cz ID datové schránky: 9fwadqe

VAŠE ZNAČKA: Sine
ZE DNE: 3. 4. 2020
NAŠE SP. ZN.: SOP-3/2020
NAŠE Č. J.: KÚ-00927/2020-500-02040
VYŘIZUJE Ing. Miloslava Petříčková
TELEFON: 485 341 429
E-MAIL: miloslava.petrickova@cuzk.cz
MÍSTO A DATUM: Liberec 9. 4. 2020



Odpověď na stížnost ze dne 3. 4. 2020 a doplnění předchozí poskytnuté informace

Dne 3. 4. 2020 byla Katastrálnímu úřadu pro Liberecký kraj (dále jen „katastrální úřad“), doručena Vaše stížnost podle § 16a zákona č. 106/1999 Sb., o svobodném přístupu k informacím (dále jen „zákon“), ve které je uvedeno, že katastrální úřad Vám na základě Vaší žádosti ze dne 21. 2. 2020 o poskytnutí informace podle zákona ve svém sdělení ze dne 3. 3. 2020 neposkytl požadované informace kompletně, ale pouze částečně, aniž by bylo o zbytku žádosti vydáno rozhodnutí o odmítnutí podle § 15 zákona.

Ve své stížnosti uvádíte:

- *V mé žádosti o poskytnutí informace jsem u informace č. 1 úřadu jasně vymezil **taxativním výčtem**, jakou lze v tomto případě předpokládat odpověď. Průběh řízení je mi pochopitelně znám, ale dosud jsem se nedozvěděl, jak bylo toto řízení tedy podle názoru úřadu **ukončeno**. Jasně jsem nabídl úřadu tři možnosti –
a) převzetí elaborátu
b) nepřevzetí elaborátu
c) dosud nerozhodnuto.*
- *Z odpovědi na **informaci č. 2** mám dojem, že ani úřad vlastně sám neví, jak bylo řízení ukončeno. **Proto zásadně trvám na poskytnutí informace č. 1, případně č. 2** (neboť neznám logickou provázanost s odpovědí č. 1). Protože se domnívám, že od 24. 11. 2017 by měl mít úřad v této odpovědi dávno jasno, očekávám řádné vyřízení mnou podané žádosti neprodleně.*
- *Jedině **informace č. 3** byla řádně poskytnuta, i když je pravděpodobně jednání úřadu v tomto případě nezákonné. Jen připomínám, že uvedený elaborát je na základě soukromoprávního vztahu mým majetkem a úřad nemá právo ho bezdůvodně zadržovat, pokud ho ovšem již mezitím opětovně nepřevzal a zapomněl mě o tom informovat.*

Na základě stížnosti katastrální úřad doplňuje, podle § 16a odst. 5 zákona, svou předchozí poskytnutou informaci:

K poskytnutí informace pod č. 1:

S jakým výsledkem bylo ukončeno předání výše uvedeného elaborátu (převzetí, nepřevzetí, dosud nerozhodnuto)?

Dne 24. 11. 2017 bylo podle § 74 odst. 4 vyhlášky č. 357/2013 Sb., o katastru nemovitostí (dále jen „katastrální vyhláška“), vydáno osvědčení o převzetí elaborátu zjišťování průběhu hranic neřešených pozemků v k. ú. Luka, sp. zn. PUP-5/2014-501, které však bylo usnesením KP Česká Lípa, ze dne 5. 2. 2018 podle § 156 odst. 2 správního řádu zrušeno, a to s účinky ke dni vydání osvědčení, tj. 24. 11. 2017. Usnesení o zrušení osvědčení nabylo právní moci dne 3. 5. 2018.

Doplňujeme, že elaborát je podle zadavatele, Státního pozemkového úřadu Česká Lípa (dále jen „SPÚ“), majetek zhotovitele, tedy společnosti ALINEX, s. r. o., se sídlem Elišky Přemyslovny 401, 156 00 Praha 5, se kterou byla ukončena spolupráce ze strany SPÚ odstoupením od smlouvy s účinností k 3. 11. 2017. Po odstoupení od smlouvy se zhotovitelem již nejsou dány důvody, aby katastrální úřad v této věci dále rozhodoval. Dané věci tedy neodpovídá žádná z možností, jež zmínil stěžovatel ve své žádosti o informace.

K poskytnutí informace pod č. 2:

Pokud nebyl elaborát převzat, kdy byl spolu s písemným odůvodněním předkladateli vrácen?

Průběh převzetí/nepřevzetí elaborátu je popsán v bodu 1) a v návaznosti na tento průběh nebyl elaborát zpracovateli vrácen a zůstává na KP Česká Lípa, a to na základě pracovního jednání zástupců KP Česká Lípa a Státního pozemkového úřadu z 15. 1. 2018, při kterém bylo KP Česká Lípa informováno o tom, že Státní pozemkový úřad jako zadavatel komplexní pozemkové úpravy ke dni 31. 10. 2017 odstoupil od smlouvy se zpracovatelem komplexní pozemkové úpravy v k. ú. Luka (za kterého žadatel elaborát předkládal) a do doby výběru nového zpracovatele je činnost na komplexní pozemkové úpravě pozastavena.

Doplňujeme:

Správní řízení ve věci převzetí elaborátu bylo pravomocně ukončeno nejprve vydáním osvědčení o převzetí podle § 74 odst. 4 věty první vyhlášky; poté po přezkoumání osvědčení z moci úřední bylo osvědčení pravomocně zrušeno usnesením ze dne 5. 2. 2018. Elaborát byl od té doby připraven na podatelně katastrálního pracoviště v České Lípě k vyzvednutí zpracovatelem, tedy společností ALINEX, s. r. o., která je oprávněna tento elaborát převzít. Po odstoupení od smlouvy se zhotovitelem již nejsou dány důvody, aby se katastrální úřad v této věci dále obracel na stěžovatele jako na předkladatele. Elaborát byl předán zhotoviteli, společnosti ALINEX, a k připomínce stěžovatele, že „*uvedený elaborát je na základě soukromoprávního vztahu dosud mým majetkem a úřad nemá právo ho bezdůvodně zadržovat*“, katastrální úřad nemůže nijak reagovat, protože není příslušný poskytovat informace k posuzování soukromoprávních vztahů.

K poskytnutí informace pod č. 3:

Pokud nebyl elaborát vrácen předkladateli, kdo ho má k dnešnímu dni v držení?

S ohledem na odpovědi pod body 1) a 2) se elaborát nachází na KP Česká Lípa.

Doplňujeme:

Elaborát byl již odeslán zpracovateli, tedy společnosti ALINEX, s. r. o.

████████████████████

ředitel

Katastrálního úřadu pro Liberecký kraj

Rozdělovník

██

2. Katastrální úřad pro Liberecký kraj – a. a.

KATASTRÁLNÍ ÚŘAD PRO LIBERECKÝ KRAJ

Rumjancevova 149/10, 460 65 Liberec
e-mail: ku.proliberkraj@czzk.cz ID datové schránky: 9fwadqe

VAŠE ZNAČKA: sine
ZE DNE: 2. 7. 2020
NAŠE SP. ZN.: PI-4/2020
NAŠE Č. J.: KÚ-01533/2020-500-02040-1
VYŘIZUJE: [REDAKCE]
TELEFON: 485 341 429
E-MAIL: [REDAKCE]
MÍSTO A DATUM: Liberec 14. 7. 2020



Poskytnutí informace

Katastrálnímu úřadu pro Liberecký kraj (dále jen „katastrální úřad“) byla dne 2. 7. 2020 prostřednictvím datové schránky doručena podání [REDAKCE], nazvaná „Žádost o poskytnutí informace, jako povinným subjektem dle zákona č. 106/1999 Sb., o svobodném přístupu k informacím“ a „Sdělení“ s označením naše značka ČBBO/74/20 (dále jen „podání“).

V podání žadatel žádá o tyto informace:

- 1) „Jaké právní úkony jsou zpoplatněné Katastrálním úřadem a jaké jednotlivé výše částky jsou stanoveny za tyto úkony.“
- 2) Co znamená informace vyznačení plomby v rámci předmětného řízení.
- 3) Jaké zákony a právní předpisy Katastrální úřad má ve své kompetenci.
- 4) Které úřady spadají do působnosti Katastrálního úřadu a které správní orgány vykonávají dohled nebo kontrolní činnost nad samotným Katastrálním úřadem
- 5) Jak zní vzor smlouvy kupní pozemek jakými se příslušnými právními předpisy.
- 6) Co znamená omezení vlastnického práva typ označující věcné břemeno užívání.“

Zákon č. 106/1999 Sb., o svobodném přístupu k informacím, ve znění pozdějších předpisů (dále jen „informační zákon“) rozlišuje dva způsoby poskytování informací, a sice na základě žádosti o poskytnutí informace a prostřednictvím zveřejňování informací (srov. § 4 informačního zákona). V ustanovení § 5 informačního zákona je stanoveno, které informace jsou povinně zveřejňované (odst. 1 až 3 a 5) a které informace jsou dobrovolně zveřejňované (odst. 7).

Katastrální úřad se seznámil s obsahem podání a v souladu s ustanovením § 6 informačního zákona sděluje následující.

Ad 1) „Jaké právní úkony jsou zpoplatněné Katastrálním úřadem a jaké jednotlivé výše částky jsou stanoveny za tyto úkony.“

Informace je poskytnuta zveřejněním na www.cuzk.cz, sekce Je dobré vědět/Sazebník úplat a správních poplatků.

Ad 2) „Co znamená informace (o) vyznačení plomby v rámci předmětného řízení.“

Informace je poskytnuta zveřejněním na www.cuzk.cz, sekce Katastr nemovitostí/Zápisy do KN:

- Postup katastrálního úřadu v řízení o návrhu na vklad:
 - O vyznačení, že právní poměry jsou dotčeny změnou, informuje katastrální úřad osoby, jejichž práva zapsaná v katastru se podle navrhovaného zápisu mají změnit nebo zaniknout, a to buď prostřednictvím služby sledování změn do datové schránky, nebo doporučeným dopisem fyzickým osobám s trvalým pobytem v ČR na adresu trvalého pobytu, fyzickým osobám nemajícím trvalý pobyt v ČR na adresu bydliště, právnickým osobám na adresu sídla.

Dále uvádíme, že katastrální úřad plní informační povinnost podle § 16 odst. 1 katastrálního zákona a nejpozději den po vyznačení plomby (informace u nemovitosti o tom, že právní poměry jsou dotčeny změnou, tzv. plomba), vyzoomí vlastníka nemovitosti a jiného oprávněného o vyznačení, že právní poměry jsou dotčeny změnou. Informace o plombě se nezasílá úplně všem účastníkům; zasílá se osobě, jejíž právo zapsané v katastru má být v daném vkladovém řízení omezeno nebo má zaniknout.

Ad 3) „Jaké zákony a právní předpisy Katastrální úřad má ve své kompetenci.“

Informace je poskytnuta zveřejněním na www.cuzk.cz, sekce Předpisy/Právní předpisy v oboru zeměměřictví a katastru.

Ad 4) „Které úřady spadají do působnosti Katastrálního úřadu a které správní orgány vykonávají dohled nebo kontrolní činnost nad samotným Katastrálním úřadem“

Informace o tom, které organizační útvary spadají do působnosti katastrálního úřadu je poskytnuta zveřejněním na www.cuzk.cz, sekce Katastrální úřady/Liberecký kraj/O úřadu/Organizační struktura.

Informace o tom, které správní orgány vykonávají dohled a kontrolní činnost nad samotným katastrálním úřadem je poskytnuta zveřejněním na www.cuzk.cz, sekce O resortu/Struktura resortu.

Dále uvádíme, že kontrolní činnost nad výkonem státní správy katastru nemovitostí České republiky v souladu s ustanovením § 4 zákona č. 359/1992 Sb., o zeměměřických a katastrálních orgánech, nad katastrálním úřadem vykonává Zeměměřický a katastrální inspektorát v Liberci.

Tím považujeme žádost ohledně jejích bodů výše uvedených pod ad) 1 až 4 za vyřízenou, neboť jí bylo v souladu s ustanovením § 14 odst. 5 informačního zákona vyhověno – informace byla podána.

Dotazy uvedené pod bodem

ad 5) „*Jak zní vzor smlouvy kupní pozemek jakými se příslušnými právními předpisy*“ a

ad 6) „*Co znamená omezení vlastnického práva typ označující věcné břemeno užívání*“
se vylučují k následnému samostatnému rozhodnutí.



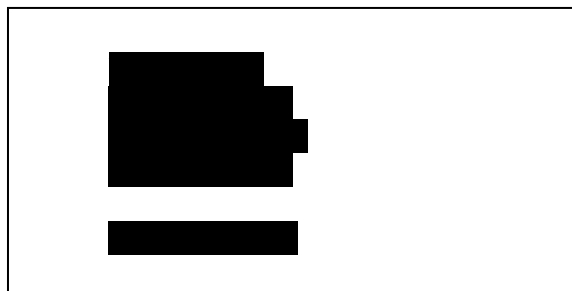
Rozdělovník



KATASTRÁLNÍ ÚŘAD PRO LIBERECKÝ KRAJ

Rumjancevova 149/10, 460 65 Liberec

e-mail: ku.proliberkraj@cuzk.cz ID datové schránky: 9fwadqe



Váš dopis značky / Ze dne

Naše značka
KÚ-02020/2020-0500-2040

Vyřizuje / Linka

[Redacted]

Místo odeslání / Datum
Liberec 21. 9. 2020

Odpověď na žádost o informace ze dne 16. 9. 2020

Katastrálnímu úřadu pro Liberecký kraj (dále jen „katastrální úřad“) byla dne 17. 9. 2020 prostřednictvím datové schránky doručena žádost [Redacted] „žadatel“, o poskytnutí informací podle zákona č. 106/1999 Sb., o svobodném přístupu k informacím (dále jen „informační zákon“).

Žadatel požaduje zejména zaslání odpovědí na jeho dotazy ohledně stavebního zákona a stavebního řízení [„Stavební zákon – základní pojmy (stavba, kolaudace, stavební povolení)“]. V této části žádosti katastrální úřad podle § 14 odst. 5 písm. c) informačního zákona žádost o informace odložil, neboť požadované informace se nevztahují k jeho působnosti. Katastrální úřad vykonává státní správu katastru nemovitostí, tedy evidence nemovitostí.

Mimo výše uvedené dotazy týkající se stavebního zákona požádal žadatel o odpověď k dotazu: „Revize katastru nemovitostí – co to je?“

Tyto informace nalezne žadatel zveřejněné na webových stránkách resortu Českého úřadu zeměměřického a katastrálního www.cuzk.cz v sekci Katastr nemovitostí/Revize katastru. Informace spadající do působnosti katastrálního úřadu jsou tedy žadateli poskytnuty podle § 6 informačního zákona odkazem na zveřejněnou informaci.

[Redacted]
ředitel Katastrálního úřadu pro Liberecký kraj
podepsáno elektronicky

KATASTRÁLNÍ ÚŘAD PRO LIBERECKÝ KRAJ

Rumjancevova 149/10, 460 65 Liberec
e-mail: ku.proliberkraj@czk.cz ID datové schránky: 9fwadqe

VAŠE ZNAČKA: sine

ZE DNE: [REDACTED]

NAŠE SP. ZN.: [REDACTED]

NAŠE Č. J.: [REDACTED]

VYŘIZUJE [REDACTED]

TELEFON: [REDACTED]

E-MAIL: [REDACTED]

MÍSTO A DATUM: [REDACTED]



Odpověď na žádost o poskytnutí informací

Katastrálnímu úřadu pro Liberecký kraj (dále jen „katastrální úřad“) byla dne 9. 11. 2020 doručena žádost o poskytnutí informací podle zákona č. 106/1999 Sb., o svobodném přístupu k informacím, kterou podal [REDACTED]

[REDACTED]. Žádost se týká poskytnutí **kopie Sdělení k ukončení řízení** [REDACTED]

Katastrální úřad v souladu s § 14 odst. 5 písm. d) zákona o svobodném přístupu k informacím žádosti vyhovuje a posílá žadateli prostou kopii požadovaného sdělení, které bylo posláno navrhovateli řízení [REDACTED]

[REDACTED]
Katastrálního úřadu pro Liberecký kraj


Rozdělovník

1. [REDACTED]
2. Katastrální úřad pro Liberecký kraj – a. a.

KATASTRÁLNÍ ÚŘAD PRO LIBERECKÝ KRAJ

Rumjancevova 149/10, 460 65 Liberec
e-mail: ku.proliberkraj@czzk.cz ID datové schránky: 9fwadqe

VAŠE ZNAČKA: sine
ZE DNE: 11. 1. 2021
NAŠE SP. ZN.: PI-1/2021
NAŠE Č. J.:
VYŘIZUJE:
TELEFON:
E-MAIL:
MÍSTO A DATUM: Liberec 26. 1. 2021



Odpověď na žádost o poskytnutí informací

Katastrálnímu úřadu pro Liberecký kraj (dále jen „katastrální úřad“) byla dne 11. 1. 2021 doručena žádost o poskytnutí informací podle zákona č. 106/1999 Sb., o svobodném přístupu k informacím, kterou podal [redacted] datum narození [redacted] trvale bytem [redacted]

Žádost se týká poskytnutí kopie sdělení, jak byl vyřízen podnět [redacted], které bylo doručeno na katastrální pracoviště (dále jen „KP“) 23. 12. 2020 jako

- odvolání proti zastavení řízení ve věci Z-5703/2020-505 ze dne 6. 11. 2020 (dále jen „odvolání“),

Odvolání bylo postoupeno dne 7. 1. 2021 k vyřízení katastrálnímu úřadu, který ho vyhodnotil a řešil jako stížnost.

Katastrální úřad v souladu s § 14 odst. 5 písm. d) zákona o svobodném přístupu k informacím vyhovuje žádosti a posílá žadateli

- prostou kopii odvolání (Příloha č. 1) [redacted]
- vyřízení odvolání katastrálním úřadem (Příloha č. 2), které bylo posláno [redacted]

[redacted]
ředitel

Katastrálního úřadu pro Liberecký kraj

Rozdělovník

1. [redacted]
2. Katastrální úřad pro Liberecký kraj – a. a.

TELEFON
485341400, 485341500

BANKOVNÍ SPOJENÍ
ČNB č. ú. 11522-461/0710

IČO
213 713

Vypraveno dne: 26. 1. 2021

KATASTRÁLNÍ ÚŘAD PRO LIBERECKÝ KRAJ

Rumjancevova 149/10, 460 65 Liberec
e-mail: kuproliberkraj@czuk.cz ID datové schránky: 9fwadqe

VAŠE ZNAČKA: -

ZE DNE: 27. 01. 2021

NAŠE SP. ZN.: PI - 2/2021

NAŠE Č. J.:

VYŘIZUJE

TELEFON:

E-MAIL:

MÍSTO A DATUM:

Odpověď na žádost o poskytnutí informací

Katastrálnímu úřadu pro Liberecký kraj (dále jen „katastrální úřad“) byla dne 27. 1. 2021 doručena žádost o poskytnutí informací podle zákona č. 106/1999 Sb., o svobodném přístupu k informacím, kterou podal [redacted] datum narození [redacted]

Žádost se týká:

ad 1) zaslání dokumentů, jak bylo vyřešeno podání [redacted]

[redacted] Podnět k zahájení správního řízení z úřední povinnosti k nemovitostem na LV 773 v k. ú. Starý Harcov, obec Liberec

ad 2) zaslání dokumentů, na jejichž základě byla na LV 773 v k. ú. Starý Harcov zapsána poznámka spornosti

K žádosti ad 1):

Podán [redacted] bylo na Katastrálnímu úřadu pro Liberecký kraj, Katastrální pracoviště Liberec zaevidováno pod číslem řízení PD – 23158/2020-505 a v rámci tohoto řízení byla dne 2. 2. 2021 [redacted] Odpověď na podnět.

Katastrální úřad v souladu s § 14 odst. 5 písm. d) zákona o svobodném přístupu k informacím vyhovuje žádosti a zasílá žadateli

- prostou kopii Odpovědi na podnět ze dne 2. 2. 2021 – Příloha č.1

K žádosti ad 2):

Poznámka spornosti byla v údajích katastru vyznačena řízením Z-172/2021-505 na základě těchto listin - **Návrhu na zápis poznámky spornosti dle § 24, odst. 1, věty první KatZ** doručeného dne 13. 1. 2021 a **kopie Žaloby na určení**, která byla na Okresní soud v Liberci podána dne 13. 1. 2021.

Katastrální úřad je při poskytování informací podle zákona o svobodném přístupu k informacím vázán § 2 odst. 3 zákona o svobodném přístupu k informacím:

TELEFON
485341400, 485341500

FAX

BANKOVNÍ SPOJENÍ
ČNB č.ú. 11522-461/0710

IČO
213 713

„§ 2 odst. 3: Zákon se nevztahuje na poskytování informací o údajích vedených v centrální evidenci účtů a v navazujících evidencích, informací, které jsou předmětem průmyslového vlastnictví 1a), a dalších informací, pokud zvláštní zákon 1b) upravuje jejich poskytování, zejména vyřízení žádosti včetně náležitostí a způsobu podání žádosti, lhůt, opravných prostředků a způsobu poskytnutí informací.

1 b) Například zákon č. 123/1998 Sb., o právu na informace o životním prostředí, a zákon č. 344/1992 Sb., o katastru nemovitostí České republiky (katastrální zákon), ve znění pozdějších předpisů.“

Pořízení kopie listin ze sbírky listin z řízení Z-172/2021-505, podléhá zpoplatnění dle § 1 odst. d) vyhlášky č. 358/2013 Sb., o poskytování údajů z katastru nemovitostí.

Žadatel musí požádat o kopie listin - **Návrhu na zápis poznámky spornosti dle § 24, odst. 1, věty první KatZ a Žaloby na určení bud'**

- osobně na Katastrálním pracovišti Liberec a uhradit příslušný poplatek (20 Kč/A4),
- nebo
- zasláním žádostí o poskytnutí údajů ze sbírky listin s úředně ověřením podpisem žadatele prostřednictvím poštovní služby,
- nebo
- zasláním žádosti e-mailem, kdy je třeba převést žádost s úředně ověřením podpisem do elektronické podoby (konverze) nebo žádost opatřit uznávaným elektronickým podpisem.

Vaše žádost o poskytnutí informací, která byla dne 27. 1. 2021 doručena na katastrální úřad, tyto výše uvedené podmínky nesplňuje, a proto na jejím podkladě nebylo možno kopie ze sbírky listin poskytnout.


Z tohoto důvodu katastrální úřad Vaší žádosti o poskytnutí informací vyhověl pouze částečně.



ředitel

Katastrálního úřadu pro Liberecký kraj

Rozdělovník

1. 
2. Katastrální úřad pro Liberecký kraj, Oddělení metodiky a kontroly – AA.