


# KATASTRÁLNÍ ÚŘAD PRO LIBERECKÝ KRAJ

Rumjancevova 149/10, 460 65 Liberec  
e-mail: [ku.proliberkraj@czuk.cz](mailto:ku.proliberkraj@czuk.cz) ID datové schránky: 9fwadqe

VAŠE ZNAČKA: sine  
ZE DNE: 11. 1. 2021  
NAŠE SP. ZN.: PI-1/2021  
NAŠE Č. J.: [REDAKCE]  
VYŘIZUJE: [REDAKCE]  
TELEFON: [REDAKCE]  
E-MAIL: [REDAKCE]  
MÍSTO A DATUM: Liberec 26. 1. 2021



## Odpověď na žádost o poskytnutí informací

Katastrálnímu úřadu pro Liberecký kraj (dále jen „katastrální úřad“) byla dne 11. 1. 2021 doručena žádost o poskytnutí informací podle zákona č. 106/1999 Sb., o svobodném přístupu k informacím, kterou podal [REDAKCE] datum narození [REDAKCE] trvale bytem [REDAKCE]

Žádost se týká poskytnutí kopie sdělení, jak byl vyřízen podnět [REDAKCE], které bylo doručeno na katastrální pracoviště (dále jen „KP“) 23. 12. 2020 jako

- odvolání proti zastavení řízení ve věci Z-5703/2020-505 ze dne 6. 11. 2020 (dále jen „odvolání“),

Odvolání bylo postoupeno dne 7. 1. 2021 k vyřízení katastrálnímu úřadu, který ho vyhodnotil a řešil jako stížnost.

Katastrální úřad v souladu s § 14 odst. 5 písm. d) zákona o svobodném přístupu k informacím vyhovuje žádosti a posílá žadateli

- prostou kopii odvolání (Příloha č. 1) [REDAKCE]
- vyřízení odvolání katastrálním úřadem (Příloha č. 2), které bylo posláno [REDAKCE]

[REDAKCE]  
ředitel

Katastrálního úřadu pro Liberecký kraj

## Rozdělovník

1. [REDAKCE]
2. Katastrální úřad pro Liberecký kraj – a. a.

TELEFON  
485341400, 485341500

BANKOVNÍ SPOJENÍ  
ČNB č. ú. 11522-461/0710

IČO  
213 713

Vypraveno dne: 26. 1. 2021  
[REDAKCE]

## KATASTRÁLNÍ ÚŘAD PRO LIBERECKÝ KRAJ

Rumjancevova 149/10, 460 65 Liberec  
e-mail: [kuproliberkraj@czuk.cz](mailto:kuproliberkraj@czuk.cz) ID datové schránky: 9fwadqe

VAŠE ZNAČKA:	-	
ZE DNE:	27. 01. 2021	
NAŠE SP. ZN.:	PI - 2/2021	
NAŠE Č. J.:		
VYŘIZUJE		
TELEFON:		
E-MAIL:		
MÍSTO A DATUM:		

### Odpověď na žádost o poskytnutí informací

Katastrálnímu úřadu pro Liberecký kraj (dále jen „katastrální úřad“) byla dne 27. 1. 2021 doručena žádost o poskytnutí informací podle zákona č. 106/1999 Sb., o svobodném přístupu k informacím, kterou podal [redacted] datum narození [redacted]

Žádost se týká:

ad 1) **zaslání dokumentů, jak bylo vyřešeno podání** [redacted]

[redacted] Podnět k zahájení správního řízení z úřední povinnosti k nemovitostem na LV 773 v k. ú. Starý Harcov, obec Liberec

ad 2) **zaslání dokumentů, na jejichž základě byla na LV 773 v k. ú. Starý Harcov zapsána poznámka spornosti**

K žádosti ad 1):

Podán [redacted] bylo na Katastrálnímu úřadu pro Liberecký kraj, Katastrální pracoviště Liberec zaevidováno pod číslem řízení PD – 23158/2020-505 a v rámci tohoto řízení byla dne 2. 2. 2021 [redacted] Odpověď na podnět.

Katastrální úřad v souladu s § 14 odst. 5 písm. d) zákona o svobodném přístupu k informacím vyhovuje žádosti a zasílá žadateli

- prostou kopii Odpovědi na podnět ze dne 2. 2. 2021 – Příloha č.1

K žádosti ad 2):

Poznámka spornosti byla v údajích katastru vyznačena řízením Z-172/2021-505 na základě těchto listin - **Návrhu na zápis poznámky spornosti dle § 24, odst. 1, věty první KatZ** doručeného dne 13. 1. 2021 a **kopie Žaloby na určení**, která byla na Okresní soud v Liberci podána dne 13. 1. 2021.

Katastrální úřad je při poskytování informací podle zákona o svobodném přístupu k informacím vázán § 2 odst. 3 zákona o svobodném přístupu k informacím:

TELEFON  
485341400, 485341500

FAX

BANKOVNÍ SPOJENÍ  
ČNB č.ú. 11522-461/0710

IČO  
213 713

*„§ 2 odst. 3: Zákon se nevztahuje na poskytování informací o údajích vedených v centrální evidenci účtů a v navazujících evidencích, informací, které jsou předmětem průmyslového vlastnictví 1a), a dalších informací, pokud zvláštní zákon 1b) upravuje jejich poskytování, zejména vyřízení žádosti včetně náležitostí a způsobu podání žádosti, lhůt, opravných prostředků a způsobu poskytnutí informací.*

*1 b) Například zákon č. 123/1998 Sb., o právu na informace o životním prostředí, a zákon č. 344/1992 Sb., o katastru nemovitostí České republiky (katastrální zákon), ve znění pozdějších předpisů.“*

Pořízení kopie listin ze sbírky listin z řízení Z-172/2021-505, podléhá zpoplatnění dle § 1 odst. d) vyhlášky č. 358/2013 Sb., o poskytování údajů z katastru nemovitostí.

Žadatel musí požádat o kopie listin - **Návrhu na zápis poznámky spornosti dle § 24, odst. 1, věty první KatZ a Žaloby na určení bud'**

- osobně na Katastrálním pracovišti Liberec a uhradit příslušný poplatek (20 Kč/A4),
- nebo
- zasláním žádostí o poskytnutí údajů ze sbírky listin s úředně ověřením podpisem žadatele prostřednictvím poštovní služby,
- nebo
- zasláním žádosti e-mailem, kdy je třeba převést žádost s úředně ověřením podpisem do elektronické podoby (konverze) nebo žádost opatřit uznávaným elektronickým podpisem.

Vaše žádost o poskytnutí informací, která byla dne 27. 1. 2021 doručena na katastrální úřad, tyto výše uvedené podmínky nespĺňuje, a proto na jejím podkladě nebylo možno kopie ze sbírky listin poskytnout.


Z tohoto důvodu katastrální úřad Vaší žádosti o poskytnutí informací vyhověl pouze částečně.



ředitel

Katastrálního úřadu pro Liberecký kraj

#### Rozdělovník

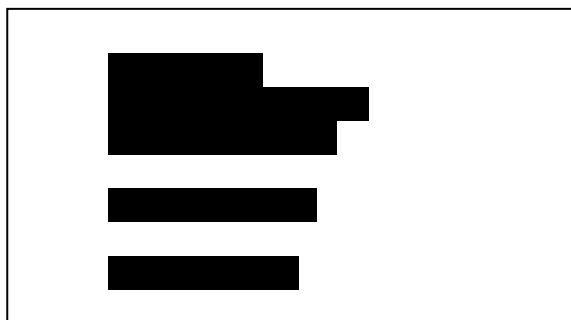
1. 
2. Katastrální úřad pro Liberecký kraj, Oddělení metodiky a kontroly – AA.

# KATASTRÁLNÍ ÚŘAD PRO LIBERECKÝ KRAJ

Rumjancevova 149/10, 460 65 Liberec

e-mail: [ku.proliberkraj@cuzk.cz](mailto:ku.proliberkraj@cuzk.cz)

ID datové schránky: 9fwadqe



Váš dopis značky / Ze dne

Naše značka

KÚ-00782/2021-0500-01001

Vyřizuje / Linka

Místo odeslání / Datum

Liberec 9. 3. 2021

## Odpověď na žádost o informace ze dne 1. 3. 2021

Katastrálnímu úřadu pro Liberecký kraj (dále jen „katastrální úřad“) byla dne 3. 3. 2021 prostřednictvím datové schránky doručena žádost [REDAKCE]

[REDAKCE] o poskytnutí informací podle zákona č. 106/1999 Sb., o svobodném přístupu k informacím (dále jen „informační zákon“).

Katastrální úřad jako povinný subjekt uvádí k jednotlivým dotazům žadatele následující:

1. *Jaké konkrétní příspěvkové organizace, ve smyslu § 4 odst. 1 písm. c) a d) zákona č. 134/2016 Sb. (dále i „ZVZ“), byly povinným subjektem zřízeny, a to od 1. 1. 1993 do dne vyhovění žádosti?*

**Povinným subjektem nebyly zřízeny žádné příspěvkové organizace.**

2. *Jaké jiné právnické osoby, ve smyslu § 4 odst. 1 písm. e) bod 1. a bod 2. zákona č. 134/2016 Sb., byly povinným subjektem založeny, a to od 1. 1. 1993 do dne vyhovění žádosti?*

**Žádné takové právnické osoby povinným subjektem založeny nebyly.**

3. *Jaké právnické osoby, které nespadají pod definici § 4 odst. 1 písm. e) bod 1. a bod 2. zákona č. 134/2016 Sb. byly povinným subjektem založeny, a to a to od 1. 1. 1993 do dne vyhovění žádosti?*

**Žádné takové právnické osoby povinným subjektem založeny nebyly.**

4. *Jaké 3 nejvýznamnější zakázky byly uzavřeny v kalendářním roce 2020 na základě vertikální spolupráce dle § 11 zákona č. 134/2016 Sb.?*

**Povinný subjekt v roce 2020 neuzavřel žádnou smlouvu na základě vertikální spolupráce.**

5. *Jaké 3 nejvýznamnější zakázky byly uzavřeny v kalendářním roce 2020 na základě horizontální spolupráce dle § 12 zákona č. 134/2016 Sb.?*

**Povinný subjekt v roce 2020 neuzavřel žádnou smlouvu na základě horizontální spolupráce.**

6. Jaké 3 nejvýznamnější veřejné zakázky byly uzavřeny v kalendářním roce 2020 s dodavateli, kteří nejsou veřejným zadavatelem podle ZVZ?

**3 nejvýznamnější veřejné zakázky zadané v roce 2020:**

a) N006/20/V00002385: KÚ Liberec – zateplení budovy, stavební práce (cena: 15 399 100,97 Kč)  
dodavatel: V a N CL, s. r. o., IČO: 25427385

[Základní informace o zadávacím postupu | NEN \(nipez.cz\)](#)

b) N006/20/V00014991: KÚ Liberec – měřická technika (cena: 479 765 Kč)  
dodavatel: GEFOS a. s., IČO: 25684213

[Základní informace o zadávacím postupu | NEN \(nipez.cz\)](#)

c) N006/20/V00031124: KÚ Liberec – pojištění vozidel (předpokládaná hodnota 400 000 Kč)  
dodavatel: Kooperativa pojišťovna, a. s., Vienna Insurance Group, IČO: 47116617

[Základní informace o zadávacím postupu | NEN \(nipez.cz\)](#)

7. Jakým způsobem zajišťuje povinný subjekt dodržení zásadu transparentnosti podle § 6 ZVZ ve vztahu k veřejným zakázkám malého rozsahu na právní služby nespádající pod výjimku dle § 29 písm. k) ZVZ?

**Povinný subjekt žádné zakázky na právní služby nezadává.**

8. Jaká organizační složka státu je přímo nadřízená povinnému subjektu?

**Povinnému subjektu je nadřízen Český úřad zeměměřický a katastrální jako ústřední správní úřad zeměměřictví a katastru nemovitostí a nadřízený služební úřad podle zákona o státní službě.**

9. Prosím o sdělení struktury organigramu povinného subjektu (resp. popis své organizační struktury), včetně uvedení odborů, sekcí a oddělení, uvedení počtu zaměstnanců konkrétních odborů, oddělení a sekcí a vyjádření vztahu nadřízenosti a podřízenosti mezi nimi.

**Tyto informace nalezne žadatel zveřejněné na webových stránkách resortu Českého úřadu zeměměřického a katastrálního [www.cuzk.cz](http://www.cuzk.cz) na kartě Katastrální úřady (volba: Katastrální úřad pro Liberecký kraj) v sekci O úřadu. Pokud jde o počty zaměstnanců jednotlivých útvarů, jsou uvedeny v následující tabulce:**

Kód org. útvaru	Název organizačního útvaru a jeho organizační začlenění podle stupňů řízení				Počet míst celkem
	Vedoucí správního úřadu				
		název odboru	název oddělení	označení místa zařazeného mimo organizační útvar	
1001	ředitel				1
1002				interní auditor	1
2001		Kancelář ředitele katastrálního úřadu			1
1010			Oddělení metodiky a kontroly		3
2010			Oddělení personální		4
2020			Oddělení ekonomické		5
2030			Oddělení hospodářské správy		4
3001		Technický odbor			1

3010			1. oddělení obnovy kat.operátu	10
3030			3. oddělení obnovy kat.operátu	7
3040			Oddělení podpory ICT	5
4001		Katastrální pracoviště Česká Lípa		1
4010			Oddělení právních vztahů k nemovitostem	16
4020			Oddělení aktualizace katastru nemovitostí	9
4030			Oddělení dokumentace katastru nemovitostí	9
5001		Katastrální pracoviště Frýdlant		1
5010			Oddělení správy katastru nemovitostí	7
6001		Katastrální pracoviště Jablonec n. Nis.		1
6010			Oddělení právních vztahů k nemovitostem	18
6020			Oddělení aktualizace a dokumentace katastru nemovitostí	10
8001		Katastrální pracoviště Liberec		1
8010			Oddělení právních vztahů k nemovitostem	21
8020			Oddělení aktualizace katastru nemovitostí	9
8030			Oddělení dokumentace katastru nemovitostí	11
9001		Katastrální pracoviště Semily		1
9010			Oddělení právních vztahů k nemovitostem	12
9030			Oddělení dokumentace katastru nemovitostí	14
			<b>Celkem za úřad</b>	<b>183</b>


10. Jakou internetovou adresu profilu zadavatele, včetně vlastního profilu zadavatele ve smyslu § 214 povinný subjekt používá?

**Povinný subjekt používá jako profil zadavatele internetovou adresu Národního elektronického nástroje: <https://nen.nipez.cz/profil/KULB>**

Katastrální úřad tímto vyhověl žádosti o poskytnutí informací v plném rozsahu, přičemž částečně odkazuje žadatele na zveřejněné informace v souladu s § 6 odst. 1 informačního zákona.




**Katastrální úřad pro Liberecký kraj, Katastrální pracoviště Liberec**  
Rumjancevova 149/10, 460 65 Liberec  
tel.: 485341400, fax: 485105312, e-mail: kp.liberec@cuzk.cz, ID datové schránky: 85aiehj



Číslo jednací: PI-4/2021-505  
Vaše č.j./ze dne: / 18.03.2021  
Vyřizuje / linka:   
Dne: 1.4.2021

### Poskytnutí informací dle zákona č. 106/199 Sb.

Na základě Vaší žádosti ze dne 18. března 2021 o poskytnutí informací dle zákona č. 106/199 Sb. " ze Sp.  /ám sdělujeme:

Informace ze spisu získávají účastníci řízení formou nahlížení do spisu dle § 38 zákona č. 500/2004 Sb. správní řád. Této možnosti jste již několikrát využil (25.11.2008, 22.3.2010, 11.3.2019) a pořídil jste si i kompletní kopii spisu. V případě této Vaší žádosti, chce katastrální úřad předejít případným nejasnostem, zda Vaše otázky lze zodpovědět nahlédnutím do spisu, a proto Vám odpovídá touto formou.

K otázce "*Jak jste převedly původní náčrty...*" sdělujeme, že to bylo provedeno v souladu s tehdy platným katastrálním zákonem č. 344/1992 Sb. a prováděcí vyhláškou č. 190/1996 Sb. a dalšími navazujícími předpisy a to pomocí běžných metod nižší geodézie. Bylo to provedeno v záznamu podrobného měření změn číslo 1949 pro katastrální území Vratislavice nad Nisou, jehož kopii Vám posíláme. Upozorňujeme, že pro jeho úplné porozumění jsou nutné náležitě znalosti geodézie a katastru nemovitostí.

K otázce "*Proč jste neudělali celkové měření...*". Rozsah zaměření se volí vždy odpovídající účelu, tedy opravě chyby z důvodu ověření výchozích údajů a využití původních podkladů, zde náčrtu z roku 1912. Detailně je o tom pojednáno v oznámení o opravě chyby z 19. 3. 2003 a rozhodnutí z 19. 6. 2003 výše uvedeného řízení, jehož jste byl účastníkem.

Ke větě "*Posouvali jste jen...*". Není zcela zřejmé, jestli je to otázka, pokud ano, sdělujeme, že oprava se týkala jen jihozápadního rohu, ostatní uvedené rozdíly jsou menší než dopustná odchylka, takže se ponechávají souřadnice původní. Opět je o tom detailně pojednáno v oznámení o opravě chyby z 19. 3. 2003 a rozhodnutí z 19. 6. 2003 výše uvedeného řízení, jehož jste byl účastníkem.

Ke větě "*Ve složce máte napsáno...*". Část spisu s pořadovým číslem jedna je „vytyčovací náčrt č. 1910-399/2002“, který ve spise založen je.



Příloha:

Rozdělovník:



1 x Katastrální úřad pro Liberecký kraj, Katastrální pracoviště Liberec, Rumjancevova 149/10, Liberec I-Staré Město, 46065 Liberec



## Katastrální úřad pro Liberecký kraj, Katastrální pracoviště Česká Lípa

Střelnice 2956, 470 05 Česká Lípa

tel.: 487714700, , e-mail: kp.ceskalipa@cuzk.cz, ID dat. schránky: m6iieb8

Číslo jednací:	Vaše č.j./ze dne:	Vyřizuje / linka:	Dne:
PI-2/2021-501-7	/ 07.04.2021	Ing. Bc. Miroslav Vilímek/ 487 714 735	12.4.2021

### **Poskytnutí informace podle zákona č. 106/1999 Sb., o svobodném přístupu k informacím, ve znění pozdějších předpisů- žádost ze dne 7. 4. 2021**

Katastrální úřad pro Liberecký kraj, Katastrální pracoviště Česká Lípa (dále jen „katastrální pracoviště“ nebo „KP“) obdrželo dne 8. 4. 2021 žádost ....., datum narození ....., trvale bytem .....(dále jen „žadatel“) o poskytnutí následujících informací podle zákona č. 106/1999 Sb., o svobodném přístupu k informacím, ve znění pozdějších předpisů (dále jen „informační zákon“):

1. o vystavení kopie potvrzení, které KP vystavilo Okresnímu stavebnímu bytovému družstvu Česká Lípa (dále jen „OSBD“) dne 9. 11. 2020, o snížení spoluvlastnického podílu OSBD na společných částech domu č. p. 878, 879, 880, 881 v k. ú. Nový Bor - list vlastnictví č. 907, na méně než jednu polovinu;
2. o vystavení ověřeného potvrzení, ke kterému datu ke snížení spoluvlastnického podílu OSBD na méně než jednu polovinu k výše uvedené nemovitosti skutečně došlo.

Katastrální úřad Vaší žádosti o poskytnutí informací uvedené výše v bodě 1 vyhovuje a v souladu s ustanovením § 4a odst. 2 písm. b) informačního zákona, a to tak, že v příloze tohoto přípisu zasílá kopii výzvy k poskytnutí součinnosti při opatřování podkladů pro vydání rozhodnutí ze dne 9. 11. 2020, č. j. V-6631/2020-501-7. KP k uvedenému pouze doplňuje, že požadované informace jsou obsahem výzvy a tato výzva nebyla vystavena na žádost OSBD a nemá formu potvrzení, jak uvádíte ve své žádosti.

Žádost uvedená výše pod bodem 2 bude KP vyřízena v režimu zákona č. 256/2013 Sb., o katastru nemovitostí (katastrální zákon), ve znění pozdějších předpisů a vyhlášky č. 358/2013 Sb., o poskytování údajů z katastru nemovitostí, ve znění pozdějších předpisů, v samostatném řízení o poskytnutí údajů z katastru nemovitostí. Uvedený úkon je zpoplatněn a žadatel bude před poskytnutím shora popsaného potvrzení vyzván k úhradě příslušné platby.

Ing. Bc. Miroslav Vilímek, v. r.  
ředitel KP

Příloha: Kopie č. j. V-6631/2020-501-7 ze dne 9. 11. 2020

Rozdělovník:



1 x

1 x Katastrální úřad pro Liberecký kraj, Katastrální pracoviště Česká Lípa, Střelnice 2956, 47001  
Česká Lípa

**Katastrální úřad pro Liberecký kraj, Katastrální pracoviště Česká Lípa**

Střelnice 2956, 470 05 Česká Lípa

tel.: 487714700, e-mail: kp.ceskalipa@cuzk.cz | dat. schránky: m6iieb8

**Katastrální úřad pro Liberecký kraj, Katastrální pracoviště Česká Lípa**

Střelnice 2956

Česká Lípa-Česká Lípa

470 01

Číslo jednací:	Vaše č.j./ze dne:	Vyřizuje / linka:	Dne:
V-6631/2020-501-7	/	Rajsiglová Michaela / 487714750/ michaela.rajsiglova@cuzk.cz	09.11.2020

**Výzva k poskytnutí součinnosti při opatřování podkladů pro vydání rozhodnutí**

Dne 14.10.2020 10:33:53 byl Katastrálnímu úřadu pro Liberecký kraj, Katastrální pracoviště Česká Lípa (dále jen "katastrální úřad") doručen návrh na vklad změny vlastnictví do katastru nemovitostí na základě smlouvy darovací ze dne uzavřené mezi účastníky řízení

v katastrálním území Nový Bor (dále jen "návrh na vklad").

Doručením výše uvedeného návrhu na vklad bylo zahájeno řízení o povolení vkladu do katastru nemovitostí vedené katastrálním úřadem pod sp. zn. V-6631/2020-501.

Katastrální úřad přezkoumal návrh na vklad podle § 17 zákona č. 256/2013 Sb., o katastru nemovitostí (katastrální zákon), ve znění pozdějších předpisů, a zjistil, že k tomu, aby mohl rozhodnout ve věci, je nezbytné opatřit tento podklad:

**sdělení o stavu řešení založení společenství vlastníků jednotek v domě čp. 878, 879, 880, 881 v k. ú. Nový Bor.**

Šetřením v souvislosti se zápisem výše uvedené darovací smlouvy bylo zjištěno, že předloženým návrhem na vklad se navrhuje a výše uvedenou darovací smlouvou se převádí vlastnické právo k bytové jednotce č. vymezené v budově čp. 878, 879, 880, 881, postavené na parcelách č. 1102/23, 1102/24, 1102/25, 1102/26 v k. ú. Nový Bor a spoluvlastnickému podílu na společných částech pozemků ve výši 34/2947, kdy podíl OSBD Česká Lípa na společných částech částech domu a pozemku klesl pod jednu polovinu.

Dle ust. čl. II odst. 1. zák. č. 177/2018 Sb. pokud bytové družstvo uvedené v § 24 odst. 1 a 2 zákona č. 72/1994 Sb., kterým se upravují některé spoluvlastnické vztahy k budovám a některé vlastnické vztahy k bytům a nebytovým prostorům a doplňují některé zákony (zákon o vlastnictví bytů), které bylo původním vlastníkem budovy, nebo bytové družstvo, které je jeho právním nástupcem, plnilo povinnosti správce podle § 9 zákona č. 72/1994 Sb., ve znění účinném do 30. června 2000, a jeho spoluvlastnický podíl na společných částech domu se snížil přede dnem nabytí účinnosti zákona č. 89/2012 Sb., občanský zákoník, na méně než jednu polovinu, správce svolá shromáždění vlastníků jednotek k založení společenství vlastníků jednotek nejpozději do 24 měsíců ode dne nabytí účinnosti tohoto zákona.

V případě bytového domu čp. 878, 879, 880, 881 v k. ú. Nový Bor byla lhůta k prokázání vzniku společenství vlastníků jednotek stanovena od 01.09.2018 do 01.10.2020.

Vznik společenství vlastníků jednotek může být prokázán, resp. společenství může vzniknout i v průběhu vkladového řízení, ale tato skutečnost musí být, dle § 1198 zákona č. 89/2012 Sb., katastrálnímu úřadu prokázána.

**Tímto Vás prosíme o sdělení, jestli výše uvedené společenství vlastníků jednotek nebylo založeno, případně, kdy dojde k jeho založení nebo jak je v této věci postupováno.**

**Vaše sdělení v dané věci je nezbytným podkladem pro rozhodnutí katastrálního úřadu.**

**Katastrální úřad Vás tímto v souladu s ustanovením § 50 odst. 2 zákona č. 500/2004 Sb., správní řád (dále jen „správní řád“) vyzývá k poskytnutí součinnosti při opatřování uvedeného podkladu pro vydání rozhodnutí.**

Povinnost poskytnout součinnost ukládá účastníkům řízení § 50 odst. 2 poslední věta správního řádu. Podle § 71 odst. 5 správního řádu se pak případného nedodržení lhůt nemůže dovolávat ten účastník, který je způsobil (například tím, že neposkytl potřebnou součinnost).

Do doby, než bude výše uvedený podklad pro vydání rozhodnutí opatřen, nelze rozhodnout o povolení vkladu.

V odpovědi na tuto výzvu uveďte, prosím, tuto spisovou značku: **V-6631/2020-501**.

**KATASTRÁLNÍ ÚŘAD PRO LIBERECKÝ KRAJ**

☎ Katastrální pracoviště Česká Lípa

.....  
Michaela Rajš  
rada, oddělení právních vztahů k nemovitostem

Rozdělovník:

1 x Okresní stavební bytové družstvo Česká Lípa, Barvířská 738/5, 47001 Česká Lípa  
1 x Katastrální úřad pro Liberecký kraj, Katastrální pracoviště Česká Lípa, Střelnice 2956, 47001 Česká Lípa

**Katastrální úřad pro Liberecký kraj, Katastrální pracoviště Semily**

Pekárenská 34, 513 01 Semily

tel.: 481629111, fax : 481629153, e-mail: [kp.semily@cuzk.cz](mailto:kp.semily@cuzk.cz),

V Semilech dne 3.5.2021

Číslo jednací: **PI-1/2021-608-2**

Dobrý den,

Dne 16.4.2021 byla Katastrálnímu úřadu pro Liberecký kraj, Katastrálnímu pracovišti Semily (dále jen katastrální úřad) doručena Vaše žádost o poskytnutí informace dle zákona č. 106/1999 Sb., ve znění pozdějších předpisů.

Této žádosti bylo přiděleno číslo podacího deníku: PD-3847/2021-608.

Na základě zmíněné žádosti Vám katastrální úřad poskytuje následující informace (příčemž odpovědi jsou číslovány stejně jako Vaše dotazy):

**1.1**

Zápis změny majetkového společenství „bezpodílové spoluvlastnictví manželů (BSM)“ na „společné jmění manželů“, byl proveden do katastru nemovitostí z úřední povinnosti na základě zákona č. 91/1998 Sb.

**1.2**

Pakliže došlo ke změně zákonného pojmu majetkového společenství „bezpodílové spoluvlastnictví manželů (BSM)“ na „společné jmění manželů“, provedl se zápis této změny do katastru nemovitostí z úřední povinnosti. Nebylo zákonnou povinností zkoumat, zdali manželství evidovaných vlastníků případně již zaniklo. Zákonnou povinností naopak bylo, aby evidovaní vlastníci nahlásili katastrálnímu úřadu případné změny.

**1.3**

Při provádění zápisů do veřejných listin byla u KP Semily vždy dodržena zákonná povinnost, že předložené listiny měly náležitosti předepsané zákonem. Kde to zákonná úprava vyžadovala, obsahovaly listiny též doložku právní moci a vykonatelnosti.

**1.4**

Při provádění zápisů do veřejných listin byla u KP Semily vždy dodržena zákonná povinnost, že předložené listiny měly náležitosti předepsané zákonem. Kde to zákonná úprava vyžadovala, obsahovaly listiny též doložku právní moci a vykonatelnosti. To platilo i ohledně listin vydaných soudními exekutory.

### 1.5

Paní XXXXX nebyla nikdy evidována jako vlastník pozemku č. 1480/2 v k.ú. Semily. Na listu vlastnictví č. 1687 k.ú. Semily byla vždy evidována pouze budova č.p. 506 v části obce Podmoklice stojící na pozemku parcelního čísla 1480/2 (tento pozemek byl evidován na listu vlastnictví č. 1079 ve výlučném vlastnictví XXXXX). Uvedená skutečnost jasně vyplývala z části „B“ listu vlastnictví č. 1687 k.ú. Semily, kde byla uvedena pouze budova „na parcele 1480/2“, nikoli včetně této parcely (která byla ostatně evidována na jiném listu vlastnictví).

### 1.6

Za provedení vkladu a zápisů do listů vlastnictví jsou od roku 2003 u KP Semily odpovědní pracovníci nynějšího oddělení právních vztahů k nemovitostem.

### 1.7

Spisy týkající se poskytování údajů z katastru obsahují skartační znak S5 a do roku 2014 včetně byly skartovány. Pro úplnost je třeba sdělit, že podle § 52 a násl. katastrálního zákona jsou údaje katastru nemovitostí veřejně přístupné.

S pozdravem

|  
████████████████████████████████████████████████████████████████████████████████  
████████████████████████████████████████████████████████████████████████████████  
████████████████████████████████████████████████████████████████████████████████  
|

Rozdělovník:

1 x XXXXX

1 x Katastrální úřad pro Liberecký kraj, Katastrální pracoviště Semily, Pekárenská 34, 51301 Semily

## Katastrální úřad pro Liberecký kraj, Katastrální pracoviště Semily

Pekárenská 34, Podmoklice, 513 01 Semily  
tel.: 481629111, , e-mail: kp.semily@cuzk.cz, idds: p8tiiek7,



Číslo jednací:

Vaše č.j./ze dne:

Vyřizuje / linka:

Dne:

██████████

/

██████████

3.11.2021

### Poskytnutí informace dle zákona č. 106/1999 Sb.

Dne 22. 10. 2021 (zaevidováno pod číslem podacího deníku 10813/2021) byla Katastrálnímu úřadu pro Liberecký kraj, Katastrálnímu pracovišti Semily doručena běžnou poštou žádost o poskytnutí informace v souladu se zákonem č. 106/1999 Sb., v platném znění, o svobodném přístupu k informacím.

Obsah dotazu je v samotném podání, které je ve spisovém materiálu tohoto „PI-2/2021-608“ uloženo pod pořadovým číslem 1.

Katastrální úřad pro Liberecký kraj, Katastrální pracoviště Semily příslušné podle ustanovení § 5 odst. 1 písm. a) zákona č. 359/1992 Sb., o zeměměřických a katastrálních orgánech, ve znění pozdějších předpisů a v souladu s výše uvedeným zákonem č. 106/1999 Sb., Vám k dotazům sděluje toto:

1)

Digitalizace katastrální mapy v katastrálním území Valteřice v Krkonoších je k dnešnímu dni dokončena s tím, že část daného území je vedena s druhem mapy „katastrální mapa digitalizovaná“ („KMD“) a část pak jako „digitální katastrální mapa - komplexní pozemková úprava“ („DKM-KPÚ“).

2)

KMD byla vyhlášena za platnou ke dni 7. 3. 2017.

DKM-KPÚ byla vyhlášena za platnou ke dni 7. 8. 2020 s tím, že toto datum (od kterého je v katastru zavedena katastrální mapa jako platná) odpovídá datu nabytí právní moci rozhodnutí pozemkového úřadu, zde č. j. SPU 153448/2020.

3)

Vyhlášení platnosti obnoveného operátu se u KMD vyhláší a zveřejní způsobem dle § 46 zákona č. 256/2013 Sb., v platném znění (Katastrální zákon), a to vyvěšením na úředních deskách (fyzických i elektronických) příslušného obecního úřadu - zde v Horní Branné, a to od 10. 3. 2017 do 16. 5. 2017 a Katastrálního úřadu - zde od 8. 3. 2017 do 25. 4. 2017.

Vyhlášení platnosti obnoveného operátu se u DKM-KPÚ vyhláší a zveřejní také způsobem dle § 46 zákona č. 256/2013 Sb. s tím že, platnost obnoveného katastrálního operátu v části katastrálního území Valteřice v Krkonoších obce Horní Branná je ke dni nabytí právní moci rozhodnutí pozemkového úřadu podle § 11 odst. 8 zákona č. 139/2002 Sb., o pozemkových úpravách a pozemkových úřadech, ve znění pozdějších předpisů - viz výše. Dané bylo vyvěšeno na úřední desce obce Horní Branná ve dnech 25. 8. 2020 až 10. 9. 2020, na Katastrálním úřadu pak v období od 24. 8. 2020 až 14. 10. 2020.

4)

Obnova katastrálního operátu a následný zápis do katastru nemovitostí byl v případě KMD veden v rámci řízení „obnova operátu“, zde OO-8/2016-608, v případě DKM-KPÚ pak v řízení „pozemkové úpravy“, zde PUP-5/2016-608.

Vkladem obnova není zapisována - vklad, ve smyslu Katastrálního zákona, řeší zápisy vzniku, změny, zániku, promlčení a uznání existence nebo neexistence práv uvedených v § 11 Katastrálního zákona.

5)

Zápis obnovených částí operátu Valteřice v Krkonoších bylo zajišťováno Katastrálním úřadem pro Liberecký kraj, Katastrální pracoviště Semily příslušným podle ustanovení § 5 odst. 1 písm. a) zákona č. 359/1992 Sb., o zeměměřických a katastrálních orgánech, ve znění pozdějších předpisů.

Sdělujeme rovněž, že případné kopie z dokumentace Katastrálního úřadu lze poskytnout pouze v souladu s vyhláškou č. 358/2013 Sb., o poskytování údajů z KN.

.....  
[Redacted]

Rozdělovník:

1 x [Redacted]

1 x Katastrální úřad pro Liberecký kraj, Katastrální pracoviště Semily, Pekárenská 34, Podmoklice, 51301 Semily