

Katastrální úřad pro Jihočeský kraj, Katastrální pracoviště České Budějovice
Lidická tř. 124/11, České Budějovice 7, 370 86 České Budějovice

V Českých Budějovicích dne 29.10.2024
Číslo jednací: **OO-1/2023-301**

VYHLÁŠENÍ PLATNOSTI
obnoveného katastrálního operátu

Katastrální úřad pro Jihočeský kraj, Katastrální pracoviště České Budějovice (dále jen „katastrální úřad“) oznamuje, že dokončil obnovu katastrálního operátu novým mapováním v části katastrálního území Rychnov u Nových Hradů obce Horní Stropnice.

V souladu s ustanovením § 46 odst. 1 zákona č. 256/2013 Sb., o katastru nemovitostí (katastrální zákon), katastrální úřad

vyhlá š u j e

platnost obnoveného katastrálního operátu v části katastrálního území Rychnov u Nových Hradů obce Horní Stropnice dnem 29. 10. 2024.

V souladu s ustanovením § 46 odst. 2 katastrálního zákona se dnem vyhlášení platnosti obnoveného katastrálního operátu dosavadní katastrální operát stává neplatným, a nadále se používá obnovený katastrální operát.




.....
Ing. David Sedláček
Ředitel katastrálního pracoviště

Oznámení vyvěšeno dne:
29.10.2024

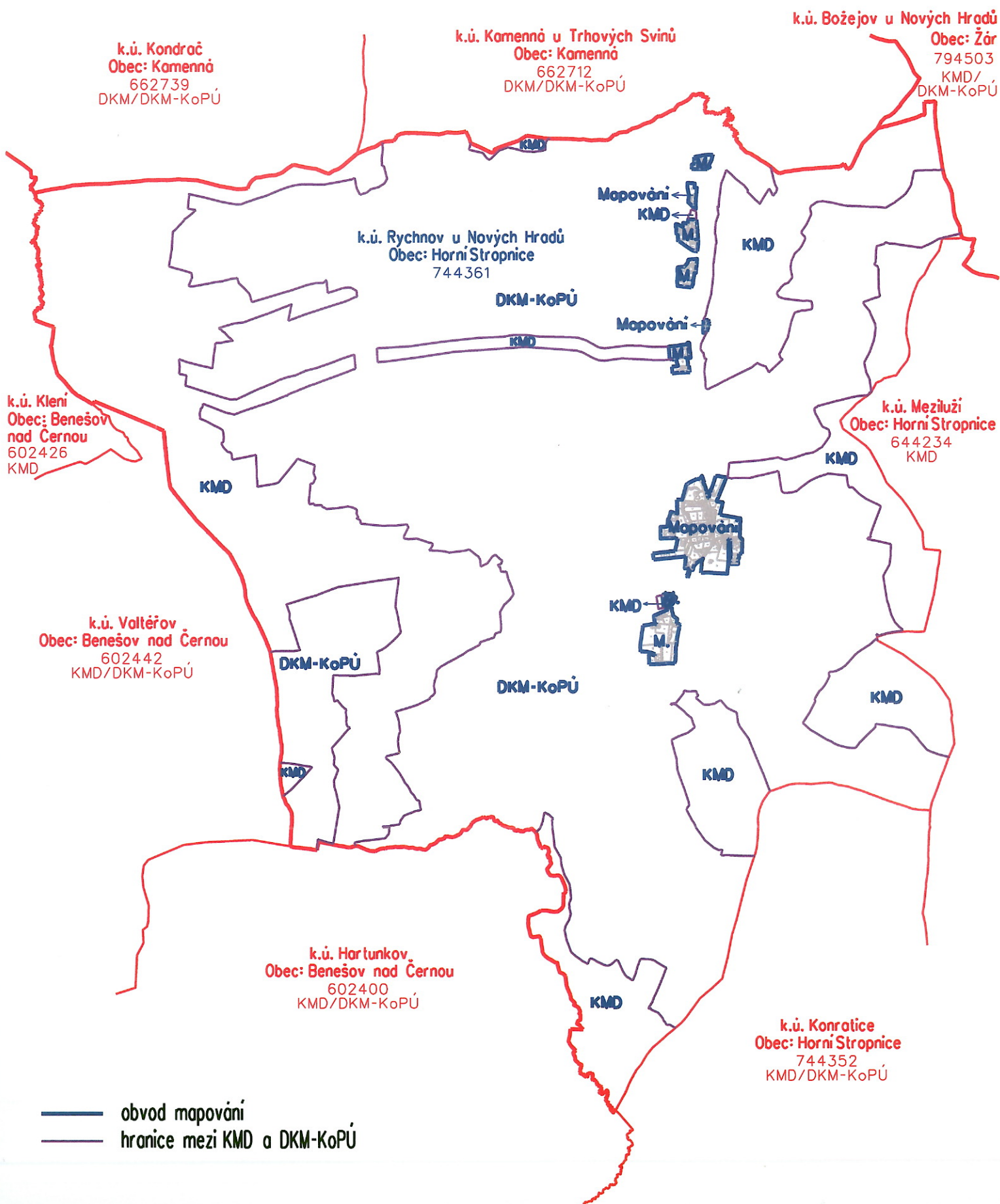
Podpis a razítko :



Oznámení sňato dne:
29.10.2024

Přehled lokality - k. ú. Rychnov u Nových Hradů

- obvod mapování
- hranice mezi KMD a DKM-KoPÚ



- obvod mapování
- hranice mezi KMD a DKM-KoPÚ

Severní část



DKM-KoPÚ

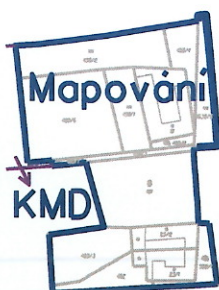


DKM-KoPÚ

Mapování



KMD

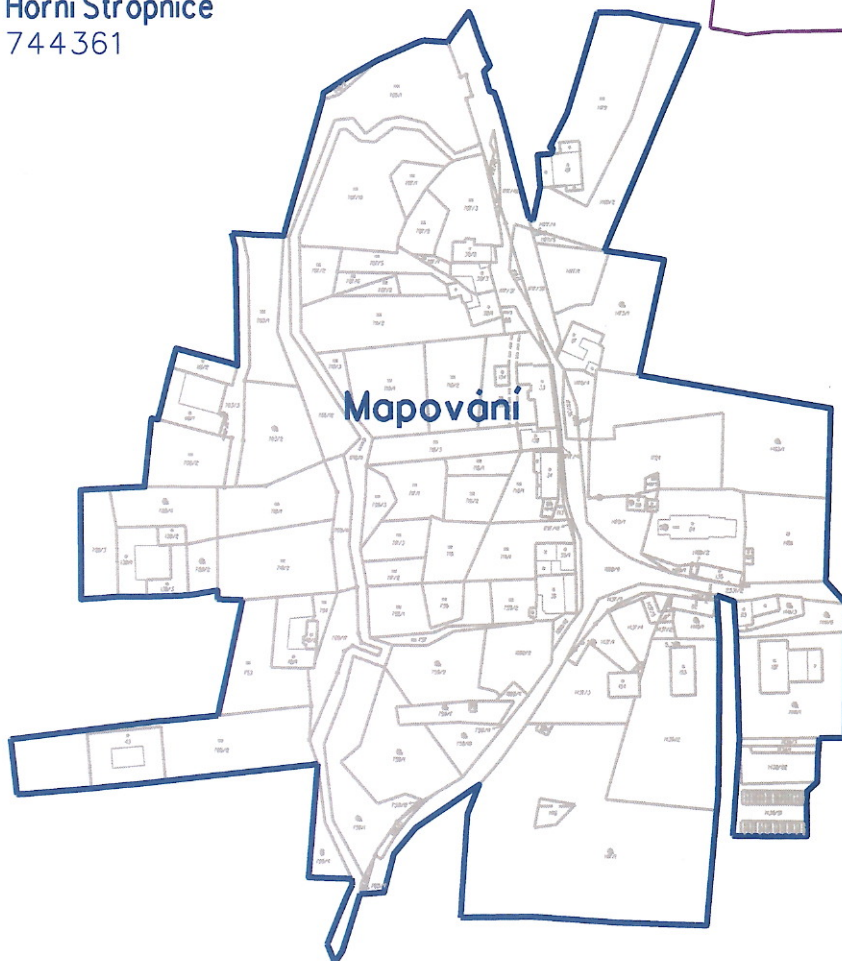


Detail - k. ú. Rychnov u Nových Hradů

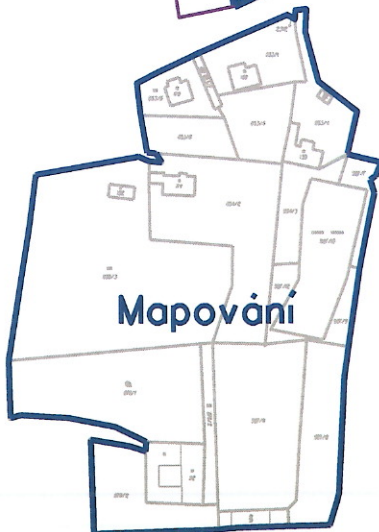
Príloha č.4


Jižní část

k.ú. Rychnov u Nových Hradů
Obec: Horní Stropnice
744361



DKM-KoPÚ



-  obvod mapování
-  hranice mezi KMD a DKM-KoPÚ