

Novinky – ISÚI a VDP verze 1.5

www.ruian.cz

(aktualizováno dne 21. července 2014)

Novinky v prostředí ISÚI ve verzi 1.5

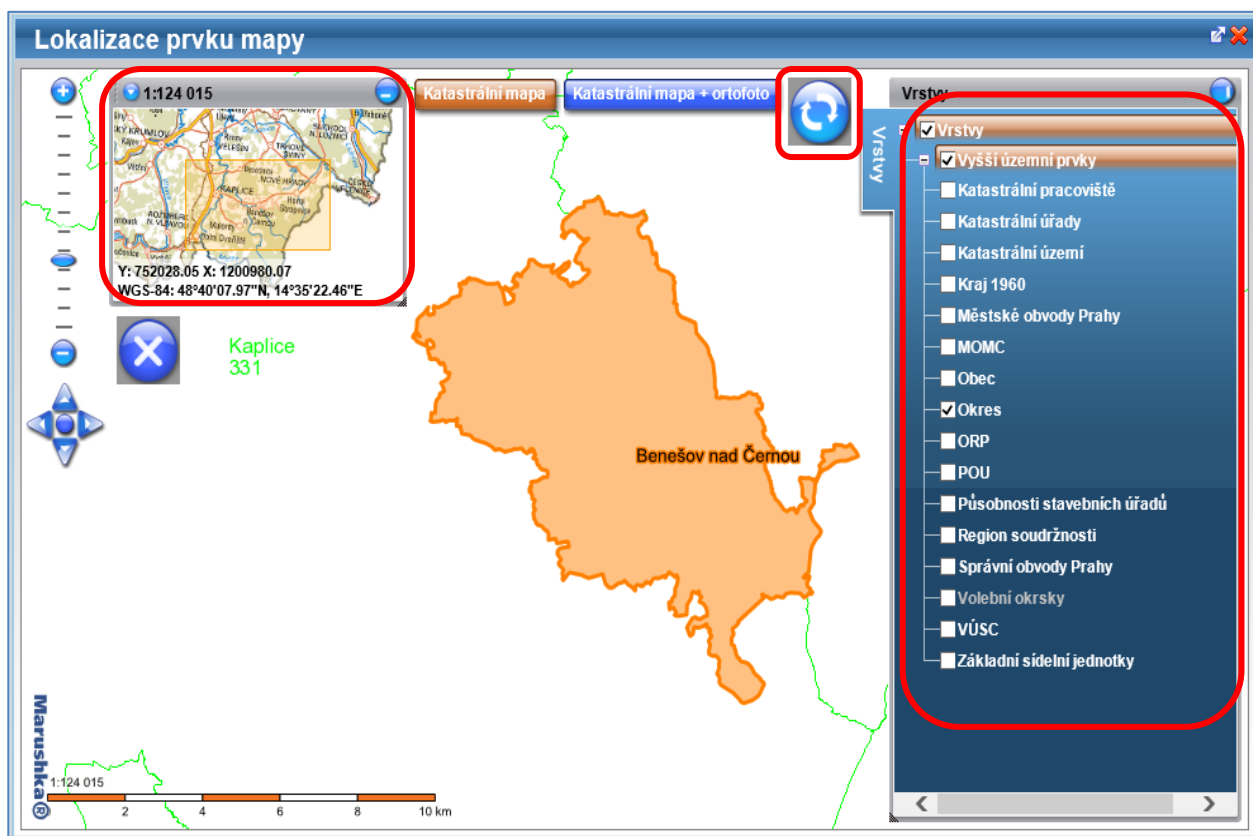
Instalace nové verze do produkčního prostředí proběhla 18. - 20. 7. 2014.

1. Možnost plošného zobrazení více vrstev prvků v grafice v Přehledu prvků

Byla vytvořena nová funkčnost v Přehledu prvků pro plošné zobrazení více vrstev prvků v mapě. Byly doplněny vrstvy vyšších územních prvků, které si lze zapnout v záložce Vrstvy. Je možné mít aktivní více vrstev najednou. Všechny prvky, které jsou v nabídce, jsou aktivní mimo prvku Volební okrsek, který bude doplněn později.

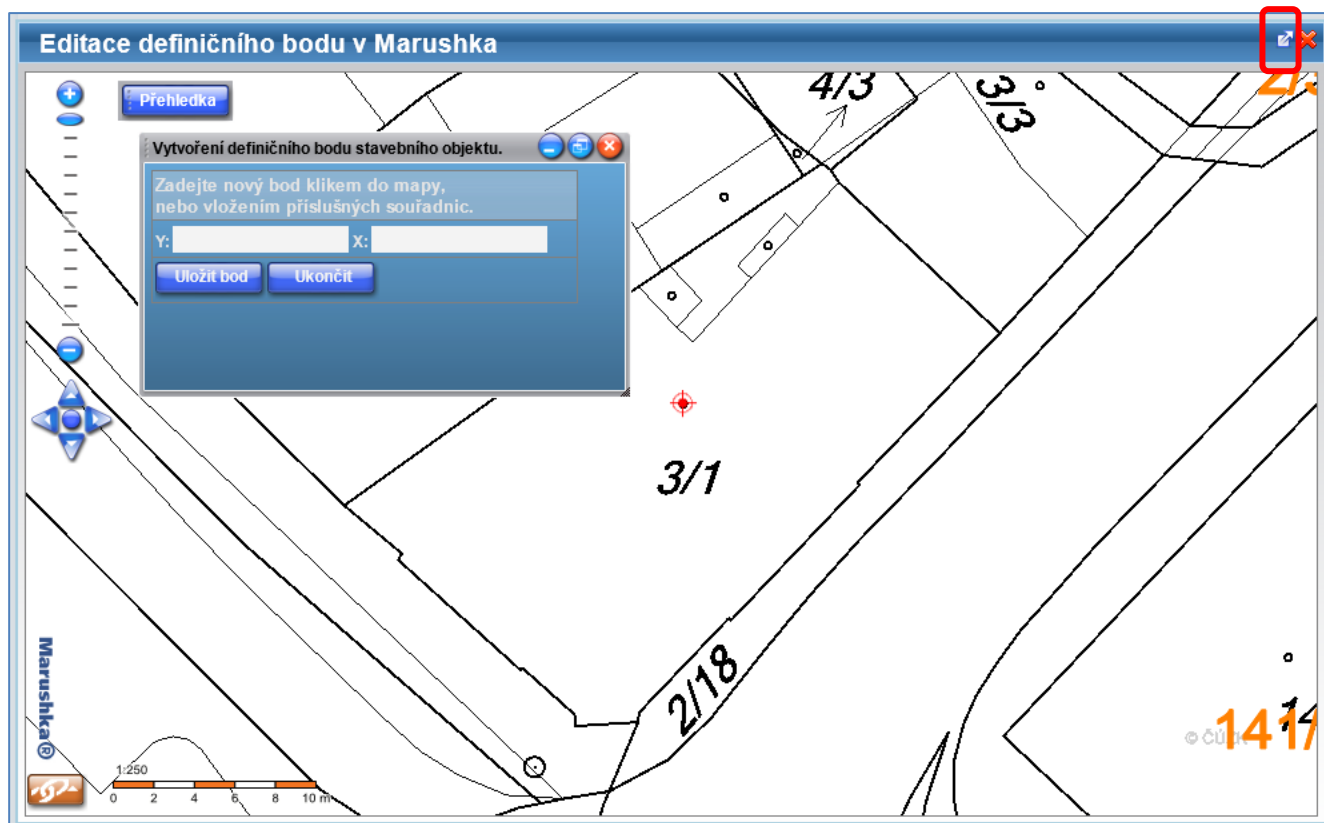
Pro aktualizaci dané vrstvy je nutné použít aktualizací tlačítko, které je umístěno vedle panelu Vrstvy. Pro lepší orientaci byla doplněna do grafiky také tzv. Přehledka, která je umístěna v levé horní části obrazovky, je možné ji minimalizovat.

Dostupnost zobrazení jednotlivých vrstev je dána měřítkem zobrazení, pokud je název zobrazen šedě, není pro toto měřítko vrstva dostupná.



2. Zvětšení okna grafiky

V Přehledu prvků i v editaci ve všech agendách byla doplněna funkce pro snadnější práci s mapou. Máte možnost si zvětšit okno grafiky pomocí ikony umístěné v pravé horní liště vedle křížku pro uzavření okna mapy.



3. Zasílání nových reklamací

V bloku Reklamace se Vám začnou postupně objevovat další reklamace typu:

- Doplnění stavebního objektu
- Oprava stavebního objektu
- Zrušení stavebního objektu

Reklamace se generují z Informačního systému katastru nemovitostí (ISKN). Pro jejich zpracování bude vytvořen dokument s postupem řešení, který bude vystaven na www.ruian.cz.

V Seznamu reklamací ve sloupci Poznámka řešitele lze již na první pohled poznat, jaký prvek je reklamován:

| ID | Řešitel | Typ | Stav | Poznámka řešitele | Akce |
|--------|---------|-----------------------------|---------|--|--------|
| 192271 | | Doplnění stavebního objektu | Vložená | Braník č.p. 1890, Praha - reklamace, doplnění... | Akce ▾ |

Při vytvoření návrhu změn z reklamace bude v názvu automaticky vyplněn popis reklamovaného prvku:

| ID NZ | Řešitel | Stav | Název | Původ | Akce |
|--------|-----------|-----------------|--|-----------|--------|
| 578895 | gubaniova | Rozpracovaný NZ | Braník č.p. 1890, Praha - reklamace, doplnění stavebního objektu | Reklamace | Akce ▾ |

Novinky v prostředí VDP ve verzi 1.5

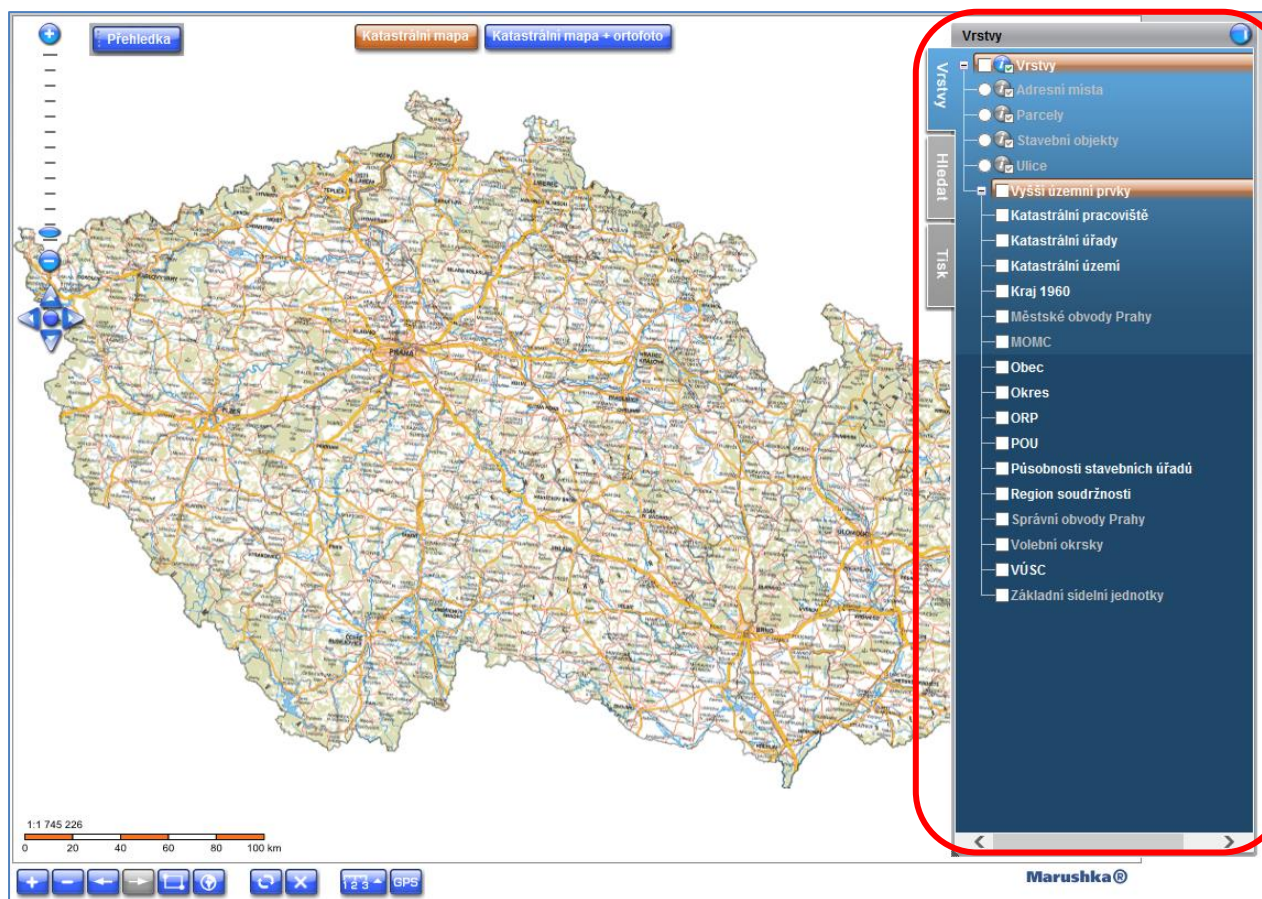
Instalace nové verze do produkčního prostředí proběhla 18. - 20. 7. 2014.

1. Možnost plošného zobrazení více vrstev prvků v grafice

Byla vytvořena nová funkčnost ve VDP pro plošné zobrazení více vrstev prvků v mapě. Byly doplněny vrstvy vyšších územních prvků, které si lze zapnout v záložce Vrstvy. Je možné mít aktivní více vrstev na jednou. U vrstev vyšších územních prvků nelze přecházet do popisných informací.

Všechny prvky, které jsou v nabídce, jsou aktivní mimo prvku Volební okrsek, který bude doplněn později.

Dostupnost zobrazení jednotlivých vrstev je dána měřítkem zobrazení, pokud je název zobrazen šedě, není pro toto měřítko vrstva dostupná.



Podpora na ČÚZK

Podrobnější informace o ISÚI/RÚIAN a uživatelské postupy pro práci v ISÚI jsou k dispozici na webových stránkách projektu RÚIAN www.ruian.cz.

V případě, že potřebné informace a odpovědi na Vaše otázky nenaleznete, můžete se obrátit na podporu ČÚZK:

- Telefon: 284 044 455
- [Kontaktní formulář Helpdesk](#)

Konkrétní dotaz můžete zapsat do Helpdesku také prostřednictvím aplikace ISÚI.

Při zaslání dotazu uvádějte prosím i konkrétní informace o daném problému, může se tak významně zkrátit doba řešení Vašeho požadavku.