

Uživatelské postupy v ISÚI

Založení ulice a změna příslušnosti adresního místa k ulici

Tabulka úprav:

Verze dokumentu	Popis změn	Datum vydání
1.0	Nový dokument	23. 7. 2014
2.0	Aktualizace dokumentu – přidání informací o novém varování a popis využití funkčnosti Hromadné operace	6. 1. 2017
3.0	Aktualizace dokumentu na základě nového uživatelského rozhraní ISÚI	3. 5. 2019
4.0	Aktualizace na základě změn v dodávce RÚIAN 3.0	21. 7. 2020
5.0	Aktualizace na základě změn v dodávce RÚIAN 3.4	1. 7. 2022

Obsah

1) Založení nového Návrhu změny	3
2) Přidání podkladu Návrhu změny	5
3) Založení nové ulice	6
4) Vyhledání adresních míst, která náleží do nové ulice	7
5) Změna adresních míst	9
6) Kontrola Návrhu změny.....	13
7) Schválení Návrhu změny	14
<i>Uživatelská podpora ČÚZK</i>	<i>16</i>

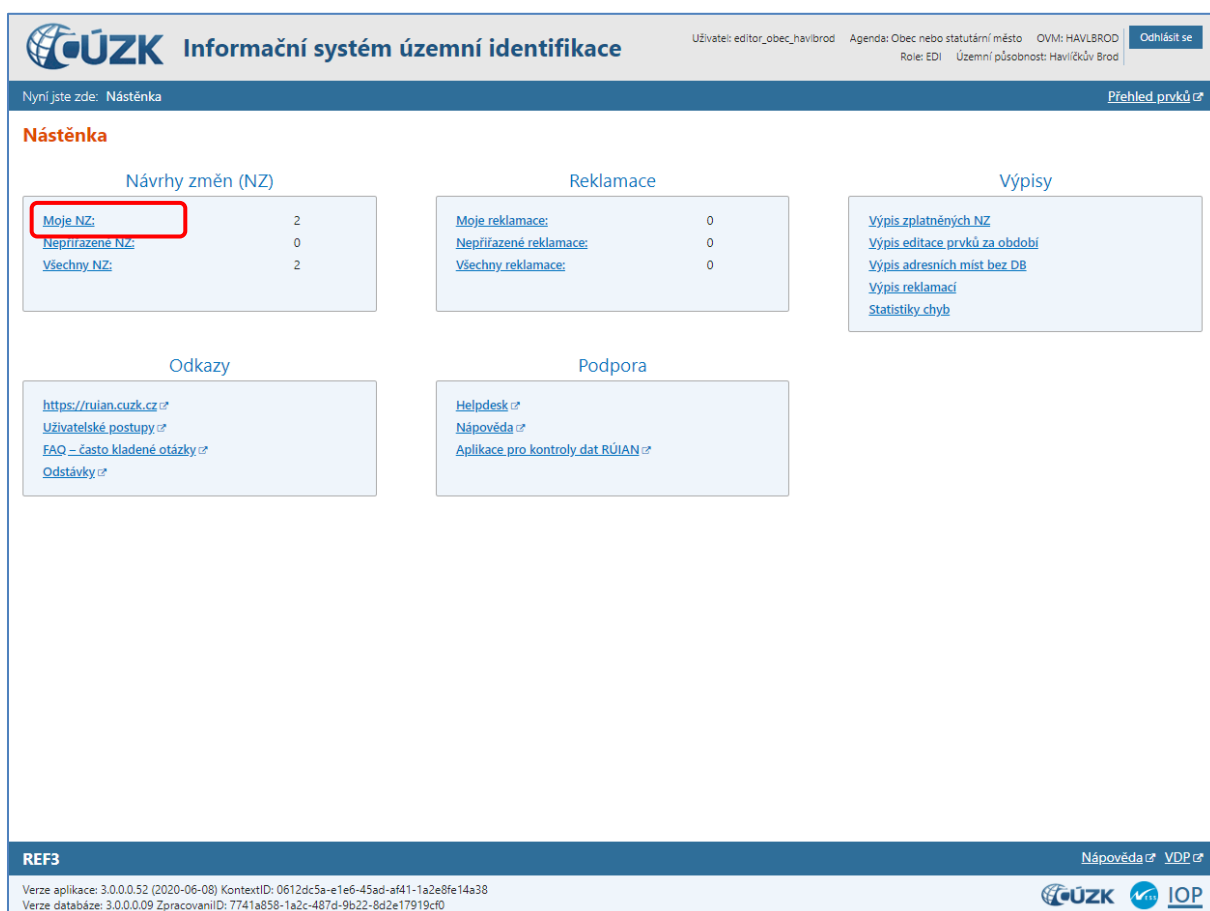
V tomto uživatelském postupu si ukážeme, jak v ISÚI založit novou ulici a přiřadit k ní příslušná adresní místa.

1) Založení nového Návrhu změny

Po přihlášení do aplikace ISÚI jako **Zapisovatel (EDI)** se Vám zobrazí tzv. Nástěnka (úvodní strana aplikace).

V bloku *Návrhy změn (NZ)* klikněte na odkaz *Moje NZ*.

Dostanete se na stránku *Seznam návrhů změn (NZ)*, obrazovka UWF100, kde jsou zobrazeny všechny NZ, které má přiřazené právě přihlášený uživatel.



The screenshot shows the ISÚI dashboard with the following sections:

- Nástěnka** (Dashboard)
- Návrhy změn (NZ)** (Proposals for change):
 - Moje NZ: 2
 - Nepřirazené NZ: 0
 - Všechny NZ: 2
- Reklamacce** (Complaints):
 - Moje reklamacce: 0
 - Nepřirazené reklamacce: 0
 - Všechny reklamacce: 0
- Výpisy** (Exports):
 - Výpis zplatněných NZ
 - Výpis editace prvků za období
 - Výpis adresních míst bez DB
 - Výpis reklamací
 - Statistiky chyb
- Odkazy** (Links):
 - <https://ruian.cuzk.cz>
 - Uživatelské postupy
 - FAQ – často kladené otázky
 - Odstávky
- Podpora** (Support):
 - Helpdesk
 - Nápověda
 - Aplikace pro kontroly dat RÚIAN

Footer information: REF3, Verze aplikace: 3.0.0.0.52 (2020-06-08), KontextID: 0612dc5a-e1e6-45ad-af41-1a2e8fe14a38, Verze databáze: 3.0.0.0.09, ZpracovaniID: 7741a858-1a2c-487d-9b22-8d2e17919cf0. Logos for GÚZK and IOP are also present.

Pro založení nového NZ, klikněte na tlačítko *Založit NZ*.

Informační systém územní identifikace

Uživatel: editor_obec_svetlahora Agenda: Obec nebo statutární město OVM: SVETHORA [Odhlásit se](#)
 Role: EDI Územní působnost: Rudná pod Pradědem, Světlá Hora, Čaková UWF100

Nyní jste zde: [Nástěnka](#) » [Seznam NZ](#)
[Přehled prvků](#)

Seznam návrhů změn (NZ)

Založit NZ

Zobrazit
Moje
Nepřifázené
Všechny

Zavřít

ID NZ ^	Řešitel ^	Stav ^	Název ^	Původ ^	Akce
1906035	editor_obec_svetlahora	Rozpracovaný NZ	Zrušení č.ev. 48	Zadán editorem	Akce

Stránka 1 z 1
Celkem záznamů: 1

Dostanete se do formuláře pro založení nového NZ (obrazovka UNZ130), který má konstitutivní charakter zápisu do RÚIAN. Konstitutivní změny platí okamžikem zápisu do RÚIAN.

Vyplňte *Název* NZ, popřípadě *Popis*. Povinná pole jsou označena červenou hvězdičkou. Vyberte území, pro které budete NZ tvořit. Dostanete nabídku ze seznamu obcí, popřípadě městských částí/obvodů, které tvoří Vaši územní působnost. Pro uložení potvrďte tlačítkem *Uložit*.

Informační systém územní identifikace

Uživatel: editor_obec_svetlahora Agenda: Obec nebo statutární město OVM: SVETHORA [Odhlásit se](#)
 Role: EDI Územní působnost: Rudná pod Pradědem, Světlá Hora, Čaková UNZ130

Nyní jste zde: [Nástěnka](#) » [Seznam NZ](#) » [Založení NZ](#)
[Přehled prvků](#)

Založení NZ

Název: *
Délka hodnoty nesmí přesáhnout 100 znaků.

Popis:
Délka hodnoty nesmí přesáhnout 1000 znaků.

Výběr území dokumentu

Obec:

Uložit

Nový návrh změny se objeví v *Seznamu návrhů změn (NZ)*, obrazovka UWF100, aplikace v horní části obrazovky zobrazí hlášku, že NZ byl úspěšně uložen.

Pro další postup pokračujte kliknutím na *ikonu lupy* pro zobrazení detailu *Návrhu změny (NZ)*, obrazovka UNZ110.

Informační systém územní identifikace

Uživatel: editor_obec_svetlahora Agenda: Obec nebo statutární město OVM: SVETHORA
 Role: EDI Územní působnost: Rudná pod Pradědem, Světlá Hora, Čaková UWF100

[Odhlásit se](#)

Nyní jste zde: [Nástěnka](#) » [Seznam NZ](#) Přehled prvků ↗

Seznam návrhů změn (NZ) Zavřít

✔ Návrh změny s názvem "Založení nové ulice" byl úspěšně založen. ✖

Založit NZ

Zobrazit
▶ Moje ▶ Nepřifázené ▶ Všechny

ID NZ ↑	Řešitel ↓	Stav ↓	Název ↓	Původ ↓	Akce
1906038	editor_obec_svetlahora	Rozpracovaný NZ	Založení nové ulice	Zadán editorem	🔍 Akce ▾
1906035	editor_obec_svetlahora	Rozpracovaný NZ	Zrušení č.ev. 48	Zadán editorem	🔍 Akce ▾

Stránka 1 z 1
Celkem záznamů: 2

2) Přidání podkladu Návrhu změny

K návrhu změny, který bude obsahovat změnu referenčních údajů, je nutné připojit informaci o rozhodnutí orgánu veřejné moci nebo o legislativě, na základě které ke změně došlo – tzv. **Podklad NZ**. V ISÚI je možné přidat jeden nebo více podkladových dokumentů.

Klikněte na tlačítko *Podklady NZ* v detailu *Návrhu změny (NZ)*, zobrazí se *Podklady NZ*, obrazovka UNZ125. V seznamu podkladů NZ klikněte na tlačítko *Přidat podklad*.

Informační systém územní identifikace

Uživatel: editor_obec_svetlahora Agenda: Obec nebo statutární město OVM: SVETHORA
 Role: EDI Územní působnost: Rudná pod Pradědem, Světlá Hora, Čaková UNZ110

[Odhlásit se](#)

Nyní jste zde: [Nástěnka](#) » [Seznam NZ](#) » [Návrh změny](#) Přehled prvků ↗

Návrh změny (NZ) Zavřít

ID NZ:	1906038	Platnost od:	
Název NZ:	Založení nové ulice	Řešitel:	editor_obec_svetlahora
Typ NZ:	Konstitutivní	Stav NZ:	Rozpracovaný NZ
Počet podkladů:	0		

Detail hlavičky NZ

Podklady NZ

Zkontrolovat NZ

Výsledky kontrol

Historie NZ

Vytisknout NZ

Odstranit kolize

Akce NZ ▾

Položky NZ

Založení prvku ▾ Změna prvku ▾ Zrušení prvku ▾
Hromadné operace ▾ Doplnit NZ Odstranit označené položky

<input checked="" type="checkbox"/>	Typ prvku ↓	Kód prvku ↓	Typ operace ↓	Popis položky	Kontroly	Akce s položkou
Žádná data						

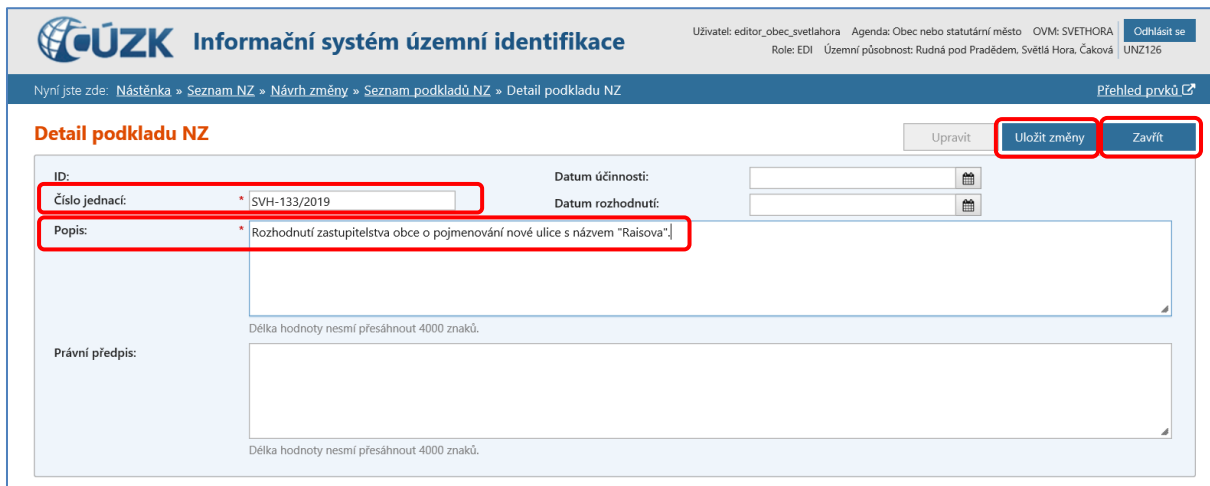
Podklady NZ Zavřít

Přidat podklad
Odstranit označené podklady

<input checked="" type="checkbox"/>	ID	Číslo jednací	Datum účinnosti	Popis	Akce
Žádná data					

Založení ulice a změna příslušnosti adresního místa k ulici

V *Detailu podkladu NZ* (obrazovka UNZ126) vyplňte *Číslo jednací* a *Popis*, což jsou povinné parametry. Pro uložení klikněte na tlačítko *Uložit změny*. Dvakrát klikněte na tlačítko *Zavřít*, dostanete se zpět do detailu *Návrhu změny (NZ)*.



Detail podkladu NZ

Uživatel: editor_obec_svetlahora Agenda: Obec nebo statutární město OVM: SVETHORA Odhlásit se
Role: EDI Územní působnost: Rudná pod Pradědem, Světlá Hora, Čaková UNZ126

Nyní jste zde: [Nástěnka](#) » [Seznam NZ](#) » [Návrh změny](#) » [Seznam podkladů NZ](#) » [Detail podkladu NZ](#) [Přehled prvků](#)

Detail podkladu NZ [Upravit](#) [Uložit změny](#) [Zavřít](#)

ID: Datum účinnosti:

Číslo jednací: * SVH-133/2019 Datum rozhodnutí:

Popis: * Rozhodnutí zastupitelstva obce o pojmenování nové ulice s názvem "Raisova".

Délka hodnoty nesmí přesáhnout 4000 znaků.

Právní předpis:

Délka hodnoty nesmí přesáhnout 4000 znaků.

V detailu NZ v horní části obrazovky je zřetelně vyznačeno **Počet podkladů: 1**.



Návrh změny (NZ) [Zavřít](#)

ID NZ:	1906038	Platnost od:	
Název NZ:	Založení nové ulice	Řešitel:	editor_obec_svetlahora
Typ NZ:	Konstitutivní	Stav NZ:	Rozpracovaný NZ
Počet podkladů:	1		

[Detail hlavičky NZ](#) [Podklady NZ](#)


[Zkontrolovat NZ](#) [Výsledky kontrol](#)

[Historie NZ](#) [Vytisknout NZ](#)

[Odstranit kolize](#) [Akce NZ](#)

3) Založení nové ulice

V detailu *Návrhu změny* zvolte operaci *Založení prvku* → *Ulice*.



Návrh změny (NZ) [Zavřít](#)

ID NZ:	1906038	Platnost od:	
Název NZ:	Založení nové ulice	Řešitel:	editor_obec_svetlahora
Typ NZ:	Konstitutivní	Stav NZ:	Rozpracovaný NZ
Počet podkladů:	1		

[Detail hlavičky NZ](#) [Podklady NZ](#)

[Zkontrolovat NZ](#) [Výsledky kontrol](#)

[Historie NZ](#) [Vytisknout NZ](#)

[Odstranit kolize](#) [Akce NZ](#)

Položky NZ

Založení prvku ▼ Změna prvku ▼ Zrušení prvku ▼ Hromadné operace ▼ Doplnit NZ Odstranit označené položky

Kód prvku	Typ operace	Popis položky	Kontroly	Akce s položkou
Ulice				
Stavební objekt				
Adresní místo				

Založení ulice a změna příslušnosti adresního místa k ulici

Otevře se Vám formulář *Položka NZ – Ulice* na založení nové ulice. Zde vyplňte pole *Název*, pole *Nadřazená obec* je již předvyplněno podle výběru *Území dokumentu* při zakládání návrhu změny. Klikněte na tlačítko *Uložit změny* a poté *Zavřít*.

Položka NZ - Ulice

Zavřít
Upravit
Uložit změny
Odstranit kolize ▾

Typ operace: Založení prvku

Naposledy změnil NZ číslo:
 Datum poslední změny:
 Prvek území dokumentu: Území obce, území vojenského újezdu: Světlá Hora (okres Bruntál)
 Územní situace:

Editace

Aktuální nesprávnost: ✔

Kód:
Název: * Raisova
 Nadřazená obec: * Světlá Hora (Bruntál) [...]

Nová ulice se načte jako položka do návrhu změny.

Návrh změny (NZ)

Zavřít
Detail hlavičky NZ Podklady NZ
Zkontrolovat NZ Výsledky kontrol
Historie NZ Vytisknout NZ
Odstranit kolize Akce NZ ▾

ID NZ: 1906038 Platnost od:
 Název NZ: Založení nové ulice Řešitel: editor_obec_svetlahora
 Typ NZ: Konstitutivní Stav NZ: Rozpracovaný NZ
 Počet podkladů: 1

Položky NZ

Založení prvku ▾ Změna prvku ▾ Zrušení prvku ▾ Hromadné operace ▾ Doplnit NZ Odstranit označené položky

	Typ prvku ⇅	Kód prvku ⇅	Typ operace ⇅	Popis položky	Kontroly	Akce s položkou
<input type="checkbox"/>	Ulice	2386348	Založení prvku	Raisova, Světlá Hora		🔍 ✖

Stránka 1 z 1 Celkem záznamů: 1

4) Vyhledání adresních míst, která náleží do nové ulice

Při vzniku nové ulice je potřeba doplnit vazbu na ulici u všech adresních míst, která do této ulice náleží. V detailu návrhu změny zvolte operaci *Změna prvku* → *Adresní místo*. V případě, kdy vzniká nová ulice v místě, kde zatím není žádná výstavba, změna adresních míst je bezpředmětná a dojde pouze k založení ulice bez změny adresních míst.

Založení ulice a změna příslušnosti adresního místa k ulici

Návrh změny (NZ)

ID NZ: 1906038
 Název NZ: Založení nové ulice
 Typ NZ: Konstitutivní
 Počet podkladů: 1

Platnost od:
 Řešitel: editor_obec_svetlahora
 Stav NZ: Rozpracovaný NZ

[Detail hlavičky NZ](#)
[Zkontrolovat NZ](#)
[Historie NZ](#)
[Odstranit kolize](#)

[Podklady NZ](#)
[Výsledky kontrol](#)
[Vytisknout NZ](#)
[Akce NZ ▾](#)

[Zavřít](#)

Položky NZ

Založení prvku ▾
Změna prvku ▾
Zrušení prvku ▾
Hromadné operace ▾
Doplnit NZ
Odstranit označené položky

<input type="checkbox"/>	Typ prvku	Stavební objekt	Prvku	Typ operace	Popis položky	Kontroly	Akce s položkou
<input type="checkbox"/>	Ulice	Adresní místo	8	Založení prvku	Raisova, Světlá Hora	Varování	Q x

Stránka 1 z 1
Celkem záznamů: 1

Otevře se Vám vyhledávací formulář, pomocí něhož si vyhledejte adresní místa, která budete měnit. Dostačující pro vyhledání adresního místa je zadání části obce a čísla domovního (č.p./č.ev.). Okres a obec budou již předvyplněny podle výběru *Území dokumentu* při zakládání návrhu změny. Adresní místa, která chcete měnit, označte na začátku řádku a vyberte je najednou kliknutím na tlačítko *Vybrat označené*. Označit a vybrat najednou lze nejen adresní místa na jedné stránce, ale i ta, která se zobrazují na dalších stránkách seznamu.

Vyhledání prvku

[Nové hledání](#)
[Zavřít](#)

Typ hledaného prvku:
Adresní místo

Omezovat vyhledávání územím dokumentu:

Obec : Světlá Hora (okres Bruntál)

Okres:
Bruntál

Obec:
Světlá Hora

Část obce:
Světlá

Ulice:

Bez ulice

Volební okrsek:

Bez VO

Stavební objekt:

Pošta:

Bez pošty

Filtr
Číslo domovní rovná se

Třídít podle:
ulice, č. or., část obce, č. dom.

[Vybrat označené](#)

[Hledat](#)

<input type="checkbox"/>	Kód	Ulice	Č. or.	Část obce	Č. dom.	Pošta	Obec	Okres	Akce
<input type="checkbox"/>	14028115			Světlá	č.p. 257	79331 (Světlá Hora)	Světlá Hora	Bruntál	Q ✓ 🌐 Poslední NZ Vybrat
<input checked="" type="checkbox"/>	14028123			Světlá	č.p. 258	79331 (Světlá Hora)	Světlá Hora	Bruntál	Q ✓ 🌐 Poslední NZ Vybrat
<input checked="" type="checkbox"/>	14028131			Světlá	č.p. 259	79331 (Světlá Hora)	Světlá Hora	Bruntál	Q ✓ 🌐 Poslední NZ Vybrat
<input checked="" type="checkbox"/>	14028140			Světlá	č.p. 260	79331 (Světlá Hora)	Světlá Hora	Bruntál	Q ✓ 🌐 Poslední NZ Vybrat
<input checked="" type="checkbox"/>	14028158			Světlá	č.p. 261	79331 (Světlá Hora)	Světlá Hora	Bruntál	Q ✓ 🌐 Poslední NZ Vybrat
<input checked="" type="checkbox"/>	14028166			Světlá	č.p. 262	79331 (Světlá Hora)	Světlá Hora	Bruntál	Q ✓ 🌐 Poslední NZ Vybrat
<input type="checkbox"/>	14028174			Světlá	č.p. 263	79331 (Světlá Hora)	Světlá Hora	Bruntál	Q ✓ 🌐 Poslední NZ Vybrat

Poznámka:

Pokud nezadáte do filtru pro vyhledávání konkrétní číslo domovní (č.p./č.ev.), vyhledají se Vám všechna adresní místa v dané části obce. Pokud je nastaveno kritérium Třídít podle: na ulice, č. or., část obce, č. dom., potom adresní místa bez ulice budou na posledních stránkách seznamu. Další možností je také zaškrtnout možnost Bez ulice pod polem Ulice, vyhledají se Vám všechna adresní místa, která nenáležejí do žádné ulice.

Vyhledání prvku

Typ hledaného prvku: Adresní místo

Omezovat vyhledávání územím dokumentu: Obec : Světlá Hora (okres Bruntál)

Okres: Bruntál

Obec: Světlá Hora

Část obce: Světlá

Ulice:

Bez ulice

Vybraná adresní místa se načtou jako další položky do návrhu změny.

Návrh změny (NZ)

[Zavřít](#)

Prvky byly úspěšně vloženy do NZ.

ID NZ: 1906038
 Název NZ: Založení nové ulice
 Typ NZ: Konstitutivní
 Počet podkladů: 1

Platnost od:
 Řešitel: editor_obec_svetlahora
 Stav NZ: Rozpracovaný NZ

[Detail hlavičky NZ](#) [Podklady NZ](#)
[Zkontrolovat NZ](#) [Výsledky kontrol](#)
[Historie NZ](#) [Vytisknout NZ](#)
[Odstranit kolize](#) [Akce NZ](#)

Položky NZ

Založení prvku ▼ Změna prvku ▼ Zrušení prvku ▼

Hromadné operace ▼ Doplnit NZ Odstranit označené položky

<input type="checkbox"/>	Typ prvku	Kód prvku	Typ operace	Popis položky	Kontroly	Akce s položkou
<input type="checkbox"/>	Adresní místo	14028158	Změna prvku	261, Světlá, Světlá Hora		🔍 ✖ 🔄
<input type="checkbox"/>	Adresní místo	14028166	Změna prvku	262, Světlá, Světlá Hora		🔍 ✖ 🔄
<input type="checkbox"/>	Adresní místo	14028140	Změna prvku	260, Světlá, Světlá Hora		🔍 ✖ 🔄
<input type="checkbox"/>	Adresní místo	14028131	Změna prvku	259, Světlá, Světlá Hora		🔍 ✖ 🔄
<input type="checkbox"/>	Adresní místo	14028123	Změna prvku	258, Světlá, Světlá Hora		🔍 ✖ 🔄
<input type="checkbox"/>	Ulice	2386348	Založení prvku	Raisova, Světlá Hora	Varování	🔍 ✖

Stránka 1 z 1

Celkem záznamů: 6

5) Změna adresních míst

Nyní je potřeba u všech adresních míst doplnit nově založenou ulici. To lze buď postupně u každého adresního místa zvlášť, nebo pomocí funkce Hromadné operace, která je popsána níže.

Změna se provede v detailu adresního místa (ikona lupy).

Založení ulice a změna příslušnosti adresního místa k ulici

Návrh změny (NZ)
Zavřít

ID NZ: 1906038
 Název NZ: Založení nové ulice
 Typ NZ: Konstitutivní
 Počet podkladů: 1

Platnost od:
 Řešitel: editor_obec_svetlahora
 Stav NZ: Rozpracovaný NZ

Detail hlavičky NZ
Podklady NZ

Zkontrolovat NZ
Výsledky kontrol

Historie NZ
Vytisknout NZ

Odstranit kolize
Akce NZ ▾

Položky NZ

Založení prvku ▾
Změna prvku ▾
Zrušení prvku ▾

Hromadné operace ▾
Doplnit NZ
Odstranit označené položky

<input type="checkbox"/>	Typ prvku ↕	Kód prvku ↕	Typ operace ↕	Popis položky	Kontroly	Akce s položkou
<input type="checkbox"/>	Adresní místo	14028158	Změna prvku	261, Světlá, Světlá Hora		Q ✖ 🔄
<input type="checkbox"/>	Adresní místo	14028166	Změna prvku	262, Světlá, Světlá Hora		Q ✖ 🔄
<input type="checkbox"/>	Adresní místo	14028140	Změna prvku	260, Světlá, Světlá Hora		Q ✖ 🔄
<input type="checkbox"/>	Adresní místo	14028131	Změna prvku	259, Světlá, Světlá Hora		Q ✖ 🔄
<input type="checkbox"/>	Adresní místo	14028123	Změna prvku	258, Světlá, Světlá Hora		Q ✖ 🔄
<input type="checkbox"/>	Ulice	2386348	Založení prvku	Raisova, Světlá Hora	Varování	Q ✖

Stránka

z 1

Celkem záznamů: 6

Pro provádění změn musíte nejprve přepnout formulář do editačního módu pomocí tlačítka *Upravit*.

Do políčka *Ulice* vyplňte nově zadanou ulici. Začněte psát první písmena (např. Ra) a našeptávač Vám nabídne požadovanou ulici. Ulici lze přiřadit také pomocí výběrového tlačítka vedle pole, které Vás odkáže do vyhledávacího formuláře pro vyhledání požadované ulice. Pokud je přiděleno číslo orientační, pak ho musíte v detailu adresního místa zapsat do pole *Číslo orientační*. Údaje o poště (PSČ) jsou zapisovány ČÚZK, tento údaj nelze editovat. Číslo volebního okrsku je automaticky přiřazeno dle polohy definičního bodu.

Provedené změny uložte tlačítkem *Uložit změny*. Formulář opustíte tlačítkem *Zavřít*.

Stejným způsobem postupujte u všech adresních míst, která chcete přiřadit do nové ulice.

Založení ulice a změna příslušnosti adresního místa k ulici

Položka NZ - Adresní místo

Typ operace: Změna prvku
 Naposledy změnil NZ číslo: 470414
 Datum poslední změny: 06.12.2013
 Prvek územní dokumentu: Územní obce, území vojenského újezdu: Světlá Hora (okres Bruntál)
 Územní situace: Světlá (Světlá Hora)

Zavřít

Upravit

Uložit změny

Odstranit kolize ▾

Aktuální údaje | Historické údaje | Nesprávnost

Aktuální nesprávnost: ✔

Kód: 14028158

Stavební objekt: * Původně: č.p. 261

Číslo domovní: * Původně: 261

Ulice: Původně:

Číslo orientační: Původně:

Pošta: Původně: Světlá Hora

Volební okrsek:

Typ definičního bodu	Souřadnice Y	Souřadnice X
Adresní bod	531473,41	1072043,55

Pokud máte v NZ větší počet adresních míst a navíc nepřidělujete čísla orientační, pak doporučujeme pro zadání/změnu ulice použít funkci **Hromadné operace**. Pro zavedení/změnu čísel orientačních tuto funkci využít nelze, příslušná čísla orientační musíte vyplnit jednotlivě v detailu každého adresního místa.

Pro hromadnou změnu ulice ve všech adresních místech použijte funkci Hromadné operace -> Změny adresních míst.

Návrh změny (NZ)

ID NZ: 1906038
 Název NZ: Založení nové ulice
 Typ NZ: Konstitutivní
 Počet podkladů: 1

Platnost od:
 Řešitel: editor_obec_svetlahora
 Stav NZ: Rozpracovaný NZ

Zavřít

Detail hlavičky NZ

Podklady NZ

Zkontrolovat NZ

Výsledky kontrol

Historie NZ

Vytisknout NZ

Odstranit kolize

Akce NZ ▾

Položky NZ

Založení prvku ▾ | Změna prvku ▾ | Zrušení prvku ▾

Hromadné operace ▾

Změny adresní míst
 Změny stavebních objektů
 Zrušení stavebních objektů
 Načtení SO/AM do NZ

Doplnit NZ

Odstranit označené položky

<input type="checkbox"/>	Typ prvku ↕	Kód prvku ↕	Typ operace ↕	Popis položky	Kontroly	Akce s položkou
<input type="checkbox"/>	Adresní místo	14028158	Změna prvku	261, Světlá, Světlá Hora		Q X @
<input type="checkbox"/>	Adresní místo	14028166	Změna prvku	262, Světlá, Světlá Hora		Q X @
<input type="checkbox"/>	Adresní místo	14028140	Změna prvku	260, Světlá, Světlá Hora		Q X @
<input type="checkbox"/>	Adresní místo	14028131	Změna prvku	259, Světlá, Světlá Hora		Q X @
<input type="checkbox"/>	Adresní místo	14028123	Změna prvku	258, Světlá, Světlá Hora		Q X @
<input type="checkbox"/>	Ulice	2386348	Založení prvku	Raisova, Světlá Hora	Varování	Q X

Stránka 1 z 1 Celkem záznamů: 6

Založení ulice a změna příslušnosti adresního místa k ulici

Zobrazí se formulář Hromadné operace s adresními místy, kde jsou automaticky načtena všechna adresní místa z NZ. Pokud u některého adresního místa nechcete změnu ulice provést, odznačte dané adresní místo na začátku řádky.

Hromadné operace – změna adresních míst Zapsat změny Zavřít

Změna ulice:

Výběr ulice *

✓	Kód	Ulice	Č. or.	Část obce	Č.dom.	Pošta	Obec	Okres
<input checked="" type="checkbox"/>	14028123			Světlá	č.p. 258	79331 (Světlá Hora)	Světlá Hora	Bruntál
<input checked="" type="checkbox"/>	14028131			Světlá	č.p. 259	79331 (Světlá Hora)	Světlá Hora	Bruntál
<input checked="" type="checkbox"/>	14028140			Světlá	č.p. 260	79331 (Světlá Hora)	Světlá Hora	Bruntál
<input checked="" type="checkbox"/>	14028158			Světlá	č.p. 261	79331 (Světlá Hora)	Světlá Hora	Bruntál
<input checked="" type="checkbox"/>	14028166			Světlá	č.p. 262	79331 (Světlá Hora)	Světlá Hora	Bruntál

Stránka 1 z 1 Celkem záznamů: 5

Pro změnu/doplnění ulice klikněte na tlačítko pro výběr ulice.

Změna ulice:

Výběr ulice * ☰ ✕

Vyhledejte nově založenou ulici Raisova, např. zadáním začátku názvu ulice, a vyberte ji kliknutím na odkaz Vybrat na konci řádku s ulicí.

Vyhledání prvku Nové hledání Zavřít

Typ hledaného prvku: Ulice Omezovat vyhledávání územím dokumentu: Obec : Světlá Hora (okres Bruntál)

Okres: Bruntál Obec: Světlá Hora

Filtr
Název
začíná na
Rai
Třídít podle: název

Hledat

Kód	Název	Obec	Okres	Akce
2386348	Raisova	Světlá Hora	Bruntál	🔍 🔄 📄 Poslední NZ Vybrat

Stránka 1 z 1 Celkem záznamů: 1

Vybraná ulice se zapíše do Výběru ulice.

Změna ulice:

Výběr ulice * Raisova ☰ ✕

Založení ulice a změna příslušnosti adresního místa k ulici

Vpravo nahoře klikněte na tlačítko *Zapsat změny*. Nahoře ve stavovém řádku se zobrazí hláška „Změny byly zapsány (počet změněných adresních míst: X)“ a vybraná ulice se zapíše do všech adresních míst, která byla v hromadném výběru označena. Ulice se již zobrazuje ve sloupci Popis položky.

Návrh změny (NZ) Zavřít

✔ Změny byly zapsány (počet změněných adresních míst: 5) ✖

ID NZ: 1906038	Platnost od:	
Název NZ: Založení nové ulice	Řešitel: editor_obec_svetlahora	
Typ NZ: Konstitutivní	Stav NZ: Rozpracovaný NZ	
Počet podkladů: 1		

Detail hlavičky NZ

Podklady NZ

Zkontrolovat NZ

Výsledky kontrol

Historie NZ

Vytisknout NZ

Odstranit kolize

Akce NZ ▾

Položky NZ

Založení prvku ▾
Změna prvku ▾
Zrušení prvku ▾
Hromadné operace ▾
Doplnit NZ
Odstranit označené položky

<input type="checkbox"/>	Typ prvku ↕	Kód prvku ↕	Typ operace ↕	Popis položky	Kontroly	Akce s položkou
<input type="checkbox"/>	Adresní místo	14028158	Změna prvku	Raisova 261, Světlá, Světlá Hora		Q ✖ 🔄
<input type="checkbox"/>	Adresní místo	14028166	Změna prvku	Raisova 262, Světlá, Světlá Hora		Q ✖ 🔄
<input type="checkbox"/>	Adresní místo	14028140	Změna prvku	Raisova 260, Světlá, Světlá Hora		Q ✖ 🔄
<input type="checkbox"/>	Adresní místo	14028131	Změna prvku	Raisova 259, Světlá, Světlá Hora		Q ✖ 🔄
<input type="checkbox"/>	Adresní místo	14028123	Změna prvku	Raisova 258, Světlá, Světlá Hora		Q ✖ 🔄
<input type="checkbox"/>	Ulice	2386348	Založení prvku	Raisova, Světlá Hora	Varování	Q ✖

6) Kontrola Návrhu změny

V detailu NZ klikněte na tlačítko *Zkontrolovat*. V případě založení nové ulice budete mít vždy hlášení „NZ obsahuje varování – byli jste přesměrováni do výsledků kontrol“ a ve výsledcích kontrol se zobrazí varování „Při vzniku ulice má obec povinnost sdělit ČÚZK údaje o definiční čáře ulice (§ 9 vyhlášky č. 359/2011 Sb.). Technické požadavky na formu sdělení jsou zveřejněny na <https://ruian.cuzk.cz>“.

Výsledky kontrol Zavřít

⚠ NZ obsahuje varování - byli jste přesměrováni do výsledků kontrol. ✖

ID NZ: 2752643	OK-kontroly NZ	
Název NZ: OK-kontroly NZ	Kontroly zobrazeny pro: Návrh změny	
Souhrnný výsledek: Návrh změny obsahuje varování. Po kontrole správnosti navržených změn je NZ s varováním možné schválit.		

Typ chyby	Kód chyby	Typ prvku	ID prvku	Popis
WARNING	UL0803	UL	2984008	Při vzniku ulice má obec povinnost sdělit ČÚZK údaje o definiční čáře ulice (§ 9 vyhlášky č. 359/2011 Sb.). Technické požadavky na formu sdělení jsou zveřejněny na https://ruian.cuzk.cz

◀ Stránka 1 z 1 ▶
Celkem záznamů: 1

Detail chyby

Kliknutím v tabulce zobrazíte detail.

Pokud byste měli v návrhu změny změnu ulice bez definiční čáry, pak se zobrazí varování „Ulice nemá definiční čáru. Obec má povinnost sdělit ČÚZK údaje o definiční čáře ulice (§ 9 vyhlášky č. 359/2011 Sb.). Technické požadavky na formu sdělení jsou zveřejněny na <https://ruian.cuzk.cz>“.

Založení ulice a změna příslušnosti adresního místa k ulici

Aplikace editora pouze upozorní na skutečnost, že musí zaslat průběh definiční čáry ulice datovou schránkou na ČÚZK. V případě zakládání nové ulice musí editor nejprve novou ulici v ISÚI založit, aby následně ČÚZK k ní mohl definiční čáru ulice dokreslit. Jedná se o varování, které nebrání editorovi ve schválení návrhu změny.

Pokud jsou zobrazeny jiné chyby typu ERROR, musíte je opravit.

Technické požadavky na formu sdělení jsou zveřejněny na stránkách RÚIAN v sekci [Požadavky na sdělení údajů od obcí](#).

7) Schválení Návrhu změny

Pokud uživatel s rolí Zapisovatele (EDI) nemá zároveň i roli Schvalovatele (SCH), nemá právo návrh změny schválit a potvrdit. Vždy jej musí předat uživateli v roli Schvalovatel, který odpovídá za konečnou kontrolu NZ a jeho schválení.

Uživatel v roli Zapisovatel předá NZ Schvalovateli ke schválení.

Klikněte na tlačítko *Akce NZ* a vyberte možnost *Předat NZ ke schválení* v detailu NZ. Pokud předání proběhne v pořádku, aplikace potvrdí předání hlášením v záhlaví formuláře.

Návrh změny (NZ)

ID NZ: 1906038
 Název NZ: Založení nové ulice
 Typ NZ: Konstitutivní
 Počet podkladů: 1

Platnost od:
 Řešitel: editor_obec_svetlahora
 Stav NZ: Rozpracovaný NZ

Zavřít

Detail hlavičky NZ Podklady NZ

Zkontrolovat NZ Výsledky kontrol

Historie NZ Vytisknout NZ

Odstranit kolize **Akce NZ ▾**

Předat NZ ke schválení

Položky NZ

Založení prvku ▼ Změna prvku ▼ Zrušení prvku ▼ Hromadné operace ▼ Doplnit NZ Odstranit označené položky

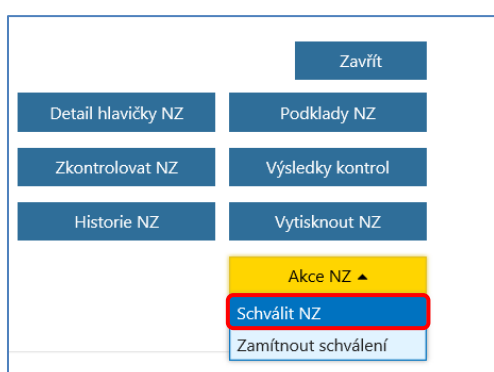
<input checked="" type="checkbox"/>	Typ prvku ↕	Kód prvku ↕	Typ operace ↕	Popis položky	Kontroly	Akce s položkou
<input type="checkbox"/>	Adresní místo	14028158	Změna prvku	Raisova 261, Světlá, Světlá Hora		Q X +
<input type="checkbox"/>	Adresní místo	14028166	Změna prvku	Raisova 262, Světlá, Světlá Hora		Q X +
<input type="checkbox"/>	Adresní místo	14028140	Změna prvku	Raisova 260, Světlá, Světlá Hora		Q X +
<input type="checkbox"/>	Adresní místo	14028131	Změna prvku	Raisova 259, Světlá, Světlá Hora		Q X +
<input type="checkbox"/>	Adresní místo	14028123	Změna prvku	Raisova 258, Světlá, Světlá Hora		Q X +
<input type="checkbox"/>	Ulice	2386348	Založení prvku	Raisova, Světlá Hora	Varování	Q X

Po úspěšném předání ke schválení se v *Seznamu návrhů změn (NZ)*, obrazovka UWF100, již Váš NZ nebude zobrazovat. Pokud máte přidělenou i roli Schvalovatele, NZ se v *Seznamu návrhů změn (NZ)* nadále zobrazuje, jeho stav je *NZ ke schválení*.

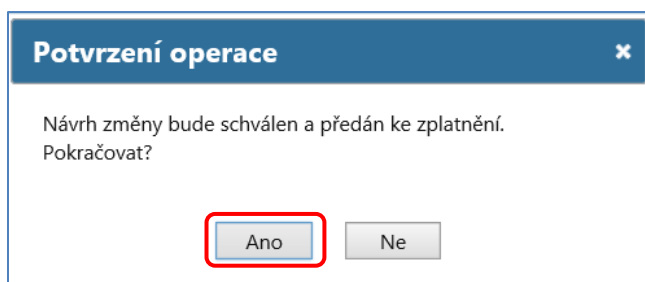
Po přihlášení do ISÚI jako Schvalovatel na úvodní stránce aplikace ([Nástěnka](#)) v levém bloku u *Návrhů změn (NZ)* klikněte na odkaz *Všechny NZ*. Na stránce *Seznam návrhů změn (NZ)*, obrazovka UWF100, uvidíte návrh změny, který není dosud přiřazen žádnému Schvalovateli. V nabídce *Akce* v řádku příslušného návrhu změny klikněte na nabídku *Převzít NZ*.



V detailu *Návrhu změny (NZ)*, obrazovka UNZ110, si prohlédněte příslušný NZ. V roli Schvalovatele můžete provést kontrolu obdobně jako v roli Zapisovatele. Následně klikněte na tlačítko *Akce NZ*, v detailu NZ (obrazovka UNZ110), kde vyberte nabídku *Schválit NZ*.



Objeví se upozornění, zda opravdu chcete NZ schválit, klikněte na tlačítko *Ano*.



Ve stavovém řádku aplikace se zobrazí hláška, která oznamuje, že NZ byl schválen. *Stav NZ* se změnil na *NZ zplatněn v ISÚI*.

Uživatelská podpora ČÚZK

Další související dokumenty jsou vystaveny na internetových stránkách <https://ruian.cuzk.cz>.

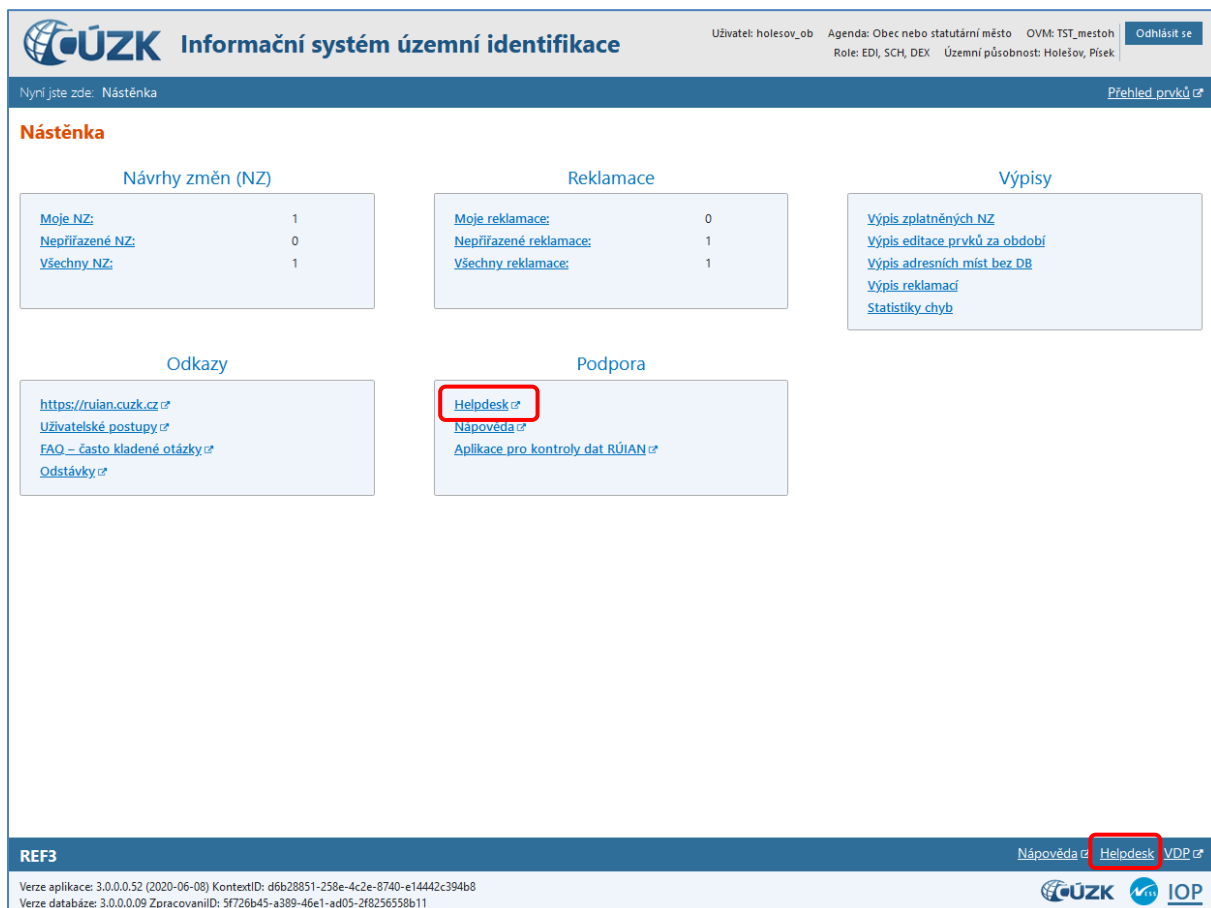
Pokud jste nenalezli odpovědi na své otázky, můžete se obrátit na podporu ČÚZK:

- Telefon: 284 044 455
- [Kontaktní formulář Helpdesk](#)

Konkrétní dotaz je možné zapsat do Helpdesku také prostřednictvím aplikace ISÚI.

Při zasílání dotazu uvádějte prosím i konkrétní informace o daném problému, může se tak významně zkrátit doba řešení Vašeho požadavku.

Helpdesk z ISÚI:



The screenshot shows the user interface of the ČÚZK Helpdesk within the ISÚI system. The header includes the ČÚZK logo and the text 'Informační systém územní identifikace'. User information at the top right shows 'Uživatel: holesov_ob', 'Agenda: Obec nebo statutární město', 'OVM: TST_mestoh', and 'Role: EDI, SCH, DEX'. A 'Přihlásit se' button is also present. The main content area is titled 'Nástěnka' and contains several widgets: 'Návrhy změn (NZ)' with counts for 'Moje NZ: 1', 'Nepřijížené NZ: 0', and 'Všechny NZ: 1'; 'Reklamacce' with counts for 'Moje reklamacce: 0', 'Nepřijížené reklamacce: 1', and 'Všechny reklamacce: 1'; 'Výpisy' with links for 'Výpis zplatných NZ', 'Výpis editace prvků za období', 'Výpis adresních míst bez DB', 'Výpis reklamací', and 'Statistiky chyb'; 'Odkazy' with links for 'https://ruian.cuzk.cz', 'Uživatelské postupy', 'FAQ - často kladené otázky', and 'Odstávky'; and 'Podpora' with links for 'Helpdesk', 'Napověda', and 'Apkace pro kontroly dat RÚIAN'. The 'Helpdesk' link in the 'Podpora' widget is highlighted with a red box. At the bottom, there is a footer with 'REF3', version information, and a 'Nápověda' button, which is also highlighted with a red box. The ČÚZK and IOP logos are visible in the bottom right corner.