

# Novinky – ISÚI a VDP verze 2.0

[www.ruian.cz](http://www.ruian.cz)

(aktualizováno dne 17. srpna 2016)

## Novinky v prostředí ISÚI a VDP ve verzi 2.0

Instalace nové verze ISÚI/VDP do produkčního prostředí proběhla ve dnech 15. - 17. 7. 2016.

Níže jsou stručně představeny novinky verze 2.0 v aplikaci ISÚI. Ve VDP v této verzi nedošlo k žádné změně.

### 1. Generování sestav vybraných prvků

Ve verzi 2.0 byla spuštěna nová funkčnost Export, která umožňuje uživatelům exportovat seznamy územních prvků a územně evidenčních jednotek evidovaných v RÚIAN ve formátech CSV, XML nebo PDF.

Funkčnost Export je zpřístupněna v Přehledu prvků v detailu prvku. Níže je uveden postup exportu seznamu adresních míst v obci Kojatín.

V Přehledu prvků vyhledejte obec Kojatín. Po vyhledání konkrétní obce je nutné zvolit detail prvku pomocí ikony lupy.

Vyhledání prvku
Nové hledání

---

**Kritéria vyhledávání - obecná**

Typ hledaného prvku: Obec  Filtr: Název  začíná na  Hledat




Pouze zrušené prvky Třídít podle: okres, název

**Kritéria vyhledávání - nadřazené prvky**

VÚSC:

Okres:


**Výsledky hledání**

Kód	Název	Okres	VÚSC	Akce
510645	Kojatín	Třebíč	Kraj Vysočina	   <span style="font-size: small;">přejít na</span> <span style="font-size: small;">Poslední NZ</span>

◀ ▶ Stránka 1 z 1 ▶ ▶▶

Celkem záznamů: 1

Verze aplikace: 2.0 KontextID: ado9cf98-f46c-4d4c-893f-77980fec63ec  
Verze databáze: isui-2.0 ZpracovaniID: 6380dba8-8059-4571-bc81-3bdbc7090b87



Zobrazí se obrazovka detailu, kde je uvedena záložka Export.

Obec

Územní situace: Třebíč

Aktuální údaje
Historické údaje
Nesprávnost
Export

<p><b>Aktuální nesprávnost:</b> <span style="color: green; font-size: 1.2em;">✔</span></p> <p><b>Kód:</b> <input type="text" value="510645"/></p> <p><b>Název:</b> <input type="text" value="Kojatín"/></p> <p><b>Nadřazený okres:</b> <input type="text" value="Třebíč"/></p> <p><b>Nadřazená POU:</b> <input type="text" value="Třebíč"/></p> <p><b>Status:</b> <input type="text" value="Obec"/></p> <p><b>Typ členění SM:</b> <input type="text"/></p> <p><b>Rozsah členění SM:</b> <input type="text"/></p> <p><b>NUTS/LAU:</b> <input type="text" value="CZ0634510645"/></p> <p><b>Datum vzniku:</b> <input type="text" value="1.8.1990"/></p>	<p><b>Skloňování:</b></p> <p><b>2. pád</b> <input type="text" value="Kojatina"/></p> <p><b>3. pád</b> <input type="text" value="Kojatínu"/></p> <p><b>4. pád</b> <input type="text" value="Kojatín"/></p> <p><b>5. pád</b> <input type="text"/></p> <p><b>6. pád</b> <input type="text" value="Kojatíně"/></p> <p><b>7. pád</b> <input type="text" value="Kojatínem"/></p>
--	--

V záložce Export zvolte typ podřazeného prvku, pro který bude soubor vytvářen, dále formát souboru a zda požadujete zobrazit aktuální či zrušené prvky. Pomocí tlačítka Exportovat lze vytvořit a stáhnout požadovaný soubor ve třech formátech.

Obec ✖

Územní situace: Třebíč

Aktuální údaje
Historické údaje
Nesprávnost
Export

**Kód:** 510645      **Název:** Kojatín (okres Třebíč)

**Typ údajů:** \*

**Aktuálnost:** \*  aktuální  zrušené

**Formát exportu:** \*  PDF  CSV  XML

Exportovat

Funkce pro export souborů byla doplněna do detailu u prvků: **Obec, Část obce, Městský obvod/část (MOMC), Městský obvod Prahy (MOP), katastrální území, Správní obvod Prahy (SOP), Ulice, Volební okrsek, Adresní pošta**. Exportovat je možné vždy pouze seznamy podřazených prvků!

**Pozn.: Vzhledem k velikosti některých souborů (např. adresní místa nebo stavební objekty za celou obec) je nutné počítat s generováním souborů v řádu minut.**

## 2. Vývoj změn

Do aplikace ISÚI byla doplněna nová funkčnost Vývoj změn, která umožňuje uživatelům získat údaje o všech změnách na prvku v čase od úvodního naplnění (dosud byla viditelná pouze poslední změna na prvku). Seznam všech návrhů změn pro vybraný prvek se zobrazí při stisku tlačítka Poslední NZ. V případě, že je prvek beze změny, odkaz Poslední NZ není aktivní.

Vyhledání prvku
Nové hledání

---

**Kritéria vyhledávání - obecná**

Typ hledaného prvku:     Filtr:  rovná se

Pouze zrušené prvky    Třídít podle:

**Kritéria vyhledávání - nadřazené prvky**

Okres:

Obec:

Městská část/obvod:

Bez městské části/obvodu

Část obce:

Katastrální území:

Parcela:

Bez parcely

**Výsledky hledání**

Kód	Č. dom.	Část obce	MOMC	Parcela	Katastráln	Obec	Okres	Akce
49499785	č.p. 1842,	Holešov		3100/39	Holešov	Holešov	Kroměříž	<input type="button" value="přejít na"/> <input type="button" value="Poslední NZ"/>

Stránka 1 z 1    Celkem záznamů: 1

Obrazovka Vývoj změn umožňuje vytvoření tiskové sestavy ve formátu .PDF pomocí tlačítka Tisknout. Konkrétní návrh změny si lze zobrazit kliknutím na odkaz ve sloupci ID NZ. Odkaz na NZ z úvodní migrace zobrazit nelze.

Vývoj změn
✖

---

Kód: 49499785    Prvek: Holešov č.p. 1842, 1843, 1844 Holešov

---

ID NZ	Název návrhu změny	Operace	Změna grafiky	Platí od	Platí do
746531	byty Holešov Bořenovská A	Změna	ano	20.8.2015	
680328	Zemědělská stavba na par. 3100/9 Holešov - reklamace, změna identifikační parc	Změna		7.2.2015	19.8.2015
0	Úvodní naplnění registru ze zákonem stanovených zdrojů	Vznik		1.7.2011	6.2.2015

Stránka 1 z 1    Celkem záznamů: 3

### 3. Hromadné operace

Funkčnost Hromadné operace s prvky umožňuje uživatelům změnit hromadně vybrané údaje na prvcích vložených do jednoho návrhu změny a dále umožňuje hromadné doplnění provázaných prvků do NZ (rozšíření funkce tlačítka „Doplnit NZ“).

V detailu návrhu změny byl doplněn rozbalovací seznam s názvem „Hromadné operace“, který obsahuje následující tři položky:

- Změny adresních míst
- Změny stavebních objektů
- Načtení SO/AM do NZ

## Návrh změny (NZ)

ID NZ: 774832      Platnost od:   
 Název NZ: Změny prvků      Řešitel: holesov\_stu   
 Typ NZ: Konstitutivní      Stav NZ: Rozpracovaný NZ   
 Počet podkladů: 1

Zavřít

Zkontrolovat      Výsledky kontrol   
 Odstranit kolize      Doplnit NZ   
 Detail hlavičky NZ      Detail podkladů NZ   
 Historie NZ      Akce NZ >>   
 Vytisknout NZ

**Položky NZ**

Založení prvku >>    Změna prvku >>    Zrušení prvku >>    **Hromadné operace >>**    Odstranit označené položky >>

Třídít podle:  pořadí založení     typu prvku     typu operace

<input type="checkbox"/>	Typ prvku	Kód prvku	Typ operace	Popis položky	Akce s položkou
<input type="checkbox"/>	Adresní místo	10406590	Změna prvku	Bartošová 1000/1, Holešov	
<input type="checkbox"/>	Adresní místo	10406531	Změna prvku	Bartošová 740/2, Holešov	
<input type="checkbox"/>	Adresní místo	10408886	Změna prvku	Bartošová 1000/1, Holešov	
<input type="checkbox"/>	Stavební objekt	10346414	Změna prvku	Holešov č.p. 7, Holešov	
<input type="checkbox"/>	Stavební objekt	10346406	Změna prvku	Holešov č.p. 6, Holešov	
<input type="checkbox"/>	Stavební objekt	10346392	Změna prvku	Holešov č.p. 5, Holešov	
<input type="checkbox"/>	Stavební objekt	10346384	Změna prvku	Holešov č.p. 4, Holešov	

Stránka 1 z 1      Celkem záznamů: 7

Po volbě „**Změny adresních míst**“ je možné změnit hromadně ulici u adresních míst výběrem nové ulice a použitím tlačítka Zapsat změny.

### Hromadné operace s adresními místy

Zavřít  
Zapsat změny

Hromadná operace - změna adresních míst

změna ulice

Výběr Ulice

\*  Vybrat ✕

Adresní místa

<input checked="" type="checkbox"/>	Kód	Ulice	Č. or.	Část obce	Č. dom.	Pošta	Obec	Okres
<input checked="" type="checkbox"/>	10406531	Bartošová	740/2	Holešov	č. p. 740	76901 (Holešov)	Holešov	Kroměříž
<input checked="" type="checkbox"/>	10406590	Bartošová	746/3	Holešov	č. p. 746	76901 (Holešov)	Holešov	Kroměříž
<input checked="" type="checkbox"/>	10408886	Bartošová	1000/1	Holešov	č. p. 1000	76901 (Holešov)	Holešov	Kroměříž

Stránka 1 z 1 Celkem záznamů: 3

Po volbě „Změny stavebních objektů“ je možné změnit hromadně část obce nebo způsob využití u stavebních objektů výběrem nové části obce/způsobu využití a použitím tlačítka Zapsat změny.

### Hromadné operace se stavebními objekty

Zavřít  
Zapsat změny

Hromadná operace - změna stavebních objektů

změna části obce  změna způsobu využití

Výběr Části obce

\*  Vybrat

Stavební objekty

<input checked="" type="checkbox"/>	Kód	Č. dom.	Část obce	MOMC	Parcela	Katastrální území	Obec	Okres
<input checked="" type="checkbox"/>	10346384	4	Holešov		9/1	Holešov	Holešov	Kroměříž
<input checked="" type="checkbox"/>	10346392	5	Holešov		16/1	Holešov	Holešov	Kroměříž
<input checked="" type="checkbox"/>	10346406	6	Holešov		17/1	Holešov	Holešov	Kroměříž
<input checked="" type="checkbox"/>	10346414	7	Holešov		18/2	Holešov	Holešov	Kroměříž


Stránka 1 z 1 Celkem záznamů: 4

Při volbě položky „Načtení SO/AM do NZ“ dojde k doplnění NZ o všechny stavební objekty mající vazbu na adresní místa již obsažená v NZ a současně o všechna adresní místa mající vazbu na stavební objekty již obsažené v NZ. Položky budou do NZ zařazeny se stejnými atributy jako v aktuálním stavu do operace Změna prvku.

V případě funkčnosti Hromadné operace byl vytvořen dokument s podrobnějšími postupy, který je umístěn na stránkách [www.ruian.cz](http://www.ruian.cz) v dokumentu [Hromadné operace s prvky](#).

*Pozn.: V případě rušení stavebního objektu majícího vazbu na adresní místo, je nutné načíst příslušná adresní místa do NZ pomocí stávající funkce „Doplnit NZ“.*

#### 4. Hromadné označení prvků ve vyhledávacím formuláři

V ISÚÍ byl upraven vyhledávací formulář tak, že v případě zaškrtnutí , dojde k označení všech prvků z výsledku vyhledání, tedy nejen těch na aktuální stránce.

Záznamy se vyberou do NZ pomocí tlačítka Vybrat označené.

### Vyhledání prvku

**Kritéria vyhledávání - obecná**

Typ hledaného prvku:  Filtr:  rovná se

Omezovat vyhledávání územím dokumentu: Obec:  Třídít podle:

**Kritéria vyhledávání - nadřazené prvky**

Okres:

Obec:

Část obce:











Ulice:   Bez ulice

Volební okrsek:   Bez VO

Stavební objekt:

Pošta:   Bez pošty

**Výsledky hledání**

	Kód	Ulice	Č. or.	Část obce	Č. dom.	Pošta	Obec	Okres	Vztah k	Akce
<input checked="" type="checkbox"/>	2673146	Dukelská		Všetuly	č.p. 16	76901 (H)	Holešov	Kroměříž	Žádný	 <a href="#">Poslední NZ</a> <a href="#">Vybrat</a>
<input checked="" type="checkbox"/>	1022908	Dukelská		Všetuly	č.p. 47	76901 (H)	Holešov	Kroměříž	Žádný	 <a href="#">Poslední NZ</a> <a href="#">Vybrat</a>
<input checked="" type="checkbox"/>	1022910	Dukelská		Všetuly	č.p. 50	76901 (H)	Holešov	Kroměříž	Žádný	 <a href="#">Poslední NZ</a> <a href="#">Vybrat</a>
<input checked="" type="checkbox"/>	1022911	Dukelská		Všetuly	č.p. 51	76901 (H)	Holešov	Kroměříž	Žádný	 <a href="#">Poslední NZ</a> <a href="#">Vybrat</a>
<input checked="" type="checkbox"/>	1022913	Dukelská		Všetuly	č.p. 54	76901 (H)	Holešov	Kroměříž	Žádný	 <a href="#">Poslední NZ</a> <a href="#">Vybrat</a>
<input checked="" type="checkbox"/>	1022914	Dukelská		Všetuly	č.p. 55	76901 (H)	Holešov	Kroměříž	Žádný	 <a href="#">Poslední NZ</a> <a href="#">Vybrat</a>
<input checked="" type="checkbox"/>	1022915	Dukelská		Všetuly	č.p. 56	76901 (H)	Holešov	Kroměříž	Žádný	 <a href="#">Poslední NZ</a> <a href="#">Vybrat</a>
<input checked="" type="checkbox"/>	1022916	Dukelská		Všetuly	č.p. 57	76901 (H)	Holešov	Kroměříž	Žádný	 <a href="#">Poslední NZ</a> <a href="#">Vybrat</a>
<input checked="" type="checkbox"/>	1022927	Dukelská		Všetuly	č.p. 69	76901 (H)	Holešov	Kroměříž	Žádný	 <a href="#">Poslední NZ</a> <a href="#">Vybrat</a>
<input checked="" type="checkbox"/>	1022940	Dukelská		Všetuly	č.p. 83	76901 (H)	Holešov	Kroměříž	Žádný	 <a href="#">Poslední NZ</a> <a href="#">Vybrat</a>

Stránka 1 z 3 Celkem záznamů: 26

Dále je možné označovat prvky průběžně výběrem z různých stránek, což bylo v minulosti možné pouze z aktuálně zobrazené stránky.

## 5. Propojení ISÚI s Nahlížením do KN

Do aplikace ISÚI byla doplněna nová funkčnost Údaje o vlastnictví, která umožňuje uživatelům z Přehledu prvků přejít na www stránku v [Nahlížení do KN](#). Tato služba je dostupná pouze pro platné prvky parcela a stavební objekt. Podmínkou pro propojení je evidování shodné budovy a platné parcely v katastru nemovitostí. Doposud byl s Nahlížením do KN propojen pouze Veřejný dálkový přístup (VDP) k datům RÚIAN.

Po vyhledání konkrétního stavebního objektu nebo parcely v Přehledu prvků je nutné zvolit detail prvku pomocí ikony lupa.

Vyhledání prvku
Nové hledání

---

**Kritéria vyhledávání - obecná**

Typ hledaného prvku: Stavební objekt  Pouze zrušené prvky

Filtr: Číslo domovní  rovná se

Třídít podle: část obce, č. dom., kat. území, č. parcely

**Kritéria vyhledávání - nadřazené prvky**

Okres:

Obec: Holešov (Kroměříž)

Městská část/obvod:

Bez městské části/obvodu

Část obce: Holešov

Katastrální území:

Parcela:

Bez parcely

**Výsledky hledání**

Kód	Č. dom.	Část obce	MOMC	Parcela	Katastráln.	Obec	Okres	Akce
10360069	č.p. 1573	Holešov		907/2	Holešov	Holešov	Kroměříž	<span style="font-size: small;">přejít na</span> <span style="float: right; font-size: x-small;">Poslední NZ</span>

Stránka  z 1

Celkem záznamů: 1

Zobrazí se podrobné informace o stavebním objektu nebo parcele. Pro přechod do aplikace Nahlížení do KN je nutné zvolit tlačítko Údaje o vlastnictví.



### Stavební objekt ✕

Územní situace: Holešov (okres Kroměříž) Údaje o vlastnictví

Aktuální údaje

Historické údaje

Nesprávnost

<b>Aktuální nesprávnost:</b>	<span style="color: green; font-size: 1.2em;">✔</span>	<b>Obestavěný prostor [m<sup>3</sup>]:</b>	<input type="text"/>
<b>Kód:</b>	10360069	<b>Počet podlaží:</b>	<input type="text" value="6"/>
<b>Typ stavebního objektu:</b>	<input type="text" value="Budova s číslem popisným"/> ▼	<b>Počet bytů:</b>	<input type="text" value="48"/>
<b>Část obce:</b>	<input type="text" value="Holešov (Holešov)"/> ▼	<b>Výtah:</b>	<input type="text" value="S výtahem"/> ▼
<b>Číslo domovní:</b>	1573, 1574, 1575, 15...	<b>Druh konstrukce:</b>	<input type="text" value="Sténové panely"/> ▼
<b>MOMC:</b>	<input type="text"/>	<b>Způsob vytápění:</b>	<input type="text" value="Centrální dálkové"/> ▼
<b>Parcela:</b>	<input type="text" value="907/2 (Holešov)"/>	<b>Přípojka vodovodu:</b>	<input type="text" value="S vodovodem"/> ▼
<b>Datum dokončení:</b>	<input type="text"/> <span style="float: right; border: 1px solid gray; padding: 1px 5px;">17</span>	<b>Přípojka kanalizační sítě:</b>	<input type="text" value="Přípoj na kanalizační síť"/> ▼
<b>Způsob využití:</b>	<input type="text" value="bytový dům"/> ▼	<b>Přípojka plynu:</b>	<input type="text" value="Plyn z veřejné sítě"/> ▼
<b>Zastavěná plocha [m<sup>2</sup>]:</b>	<input type="text"/>	<b>Počet vchodů:</b>	<input type="text" value="4"/>
<b>Podlahová plocha [m<sup>2</sup>]:</b>	<input type="text"/>	<b>Odstranění:</b>	<input type="text"/> <span style="float: right; border: 1px solid gray; padding: 1px 5px;">17</span>

Definiční bod Y: 527108,20 X: 1152641,42

## Podpora ČÚZK

Podrobnější informace o ISÚI/RÚIAN a uživatelské postupy pro práci v ISÚI jsou k dispozici na webových stránkách projektu RÚIAN [www.ruian.cz](http://www.ruian.cz).

V případě, že potřebné informace a odpovědi na Vaše otázky nenaleznete, můžete se obrátit na podporu ČÚZK:

- [Kontaktní formulář Helpdesk](#)
- Telefon: 284 044 455

Konkrétní dotaz můžete zapsat do Helpdesku také prostřednictvím aplikace ISÚI, kde je potřeba vyplnit Váš kontaktní email, aby odpověď nebyla odeslána pouze na podatelnu.

**Při zaslání dotazu uvádějte, prosím, konkrétní informace o daném problému, může se tak významně zkrátit doba řešení Vašeho požadavku.**

Helpdesk z ISÚI:

Uživatel: pepik60 Agenda: Stavební úřad OVM: 54#SU#00267449#Městský úřad Ha		Odhlásit se
Role: SCH, EDI, DEX Územní působnost: OB Hurtova Lhota, Boňkov, Ždírec, Bartoušov, Břevnice, Knyk, Kyjov, Michalo...		
<a href="#">Přehled prvků</a>	<a href="#">Helpdesk</a>	<a href="#">Nápověda</a>

Podrobný postup práce v ISÚI (i s Helpdeskem) si můžete prohlédnout a vyzkoušet ve školící aplikaci [UPK ISÚI - Program pro školení a testování uživatelů ISÚI](#), která je k dispozici na [www.ruian.cz](http://www.ruian.cz) v sekci Školení uživatelů RÚIAN/ISÚI/VDP.