

**Souhrnné přehledy  
o půdním fondu z údajů  
katastru nemovitostí  
České republiky**



ČESKÝ ÚŘAD ZEMĚMĚŘICKÝ A KATASTRÁLNÍ



**SOUHRNNÉ PŘEHLEDY  
O PŮDNÍM FONDU Z ÚDAJŮ  
KATASTRU NEMOVITOSTÍ  
ČESKÉ REPUBLIKY**

**Stav ke dni 31. prosince 2022**

**PRAHA 2023**

**ISBN 978-80-88197-30-0**

**ISSN 1804-2422**

## OBSAH

Str.

<b>Úvod</b>	5
<b>Přehled správního rozdělení ČR podle krajů a okresů 1 : 2 000 000</b>	6
Přehled obcí s rozšířenou působností podle krajů 1 : 1 000 000	7
<b>I. Souhrnné přehledy o půdním fondu z údajů katastru nemovitostí</b>	
<b>1. Stav a vývoj půdního fondu ČR</b>	
a. Změny jednotlivých druhů pozemků za rok 2022	16
b. Vývoj jednotlivých druhů zemědělských pozemků a lesních pozemků od roku 1966	17
c. Přírůstky a úbytky orné půdy a jejich přesun do jiných druhů pozemků za rok 2022	18
d. Výměra zemědělských pozemků a orné půdy v ČR na 1 obyvatele k 31. 12. 2022	19
e. Vývoj podílu výměry zemědělských pozemků a orné půdy v ČR na 1 obyvatele v letech 1936 - 2022	19
f. Podíl zemědělských pozemků v procentech v jednotlivých okresech ČR a Praze v roce 2022	20
g. Podíl lesních pozemků v procentech v jednotlivých okresech ČR a Praze v roce 2022	21
<b>2. Úhrnné hodnoty druhů pozemků</b>	
a. Úhrnné hodnoty druhů pozemků v členění po obcích s rozšířenou působností k 31. 12. 2022	24
CZ 010 Hlavní město Praha	24
CZ 020 Středočeský kraj	25
CZ 031 Jihočeský kraj	26
CZ 032 Plzeňský kraj	27
CZ 041 Karlovarský kraj	28
CZ 042 Ústecký kraj	29
CZ 051 Liberecký kraj	30
CZ 052 Královéhradecký kraj	31
CZ 053 Pardubický kraj	32
CZ 063 Kraj Vysočina	33
CZ 064 Jihomoravský kraj	34
CZ 071 Olomoucký kraj	35
CZ 072 Zlínský kraj	36
CZ 080 Moravskoslezský kraj	37
Česká republika - přehled	38
b. Úhrnné hodnoty druhů pozemků v členění na okresy a Prahu k 31. 12. 2022	39
CZ 010 Hlavní město Praha	39
CZ 020 Středočeský kraj	39
CZ 031 Jihočeský kraj	40
CZ 032 Plzeňský kraj	40
CZ 041 Karlovarský kraj	41
CZ 042 Ústecký kraj	41
CZ 051 Liberecký kraj	42
CZ 052 Královéhradecký kraj	42
CZ 053 Pardubický kraj	43
CZ 063 Kraj Vysočina	43
CZ 064 Jihomoravský kraj	44
CZ 071 Olomoucký kraj	44
CZ 072 Zlínský kraj	45
CZ 080 Moravskoslezský kraj	45
Česká republika - přehled	46
c. Podíl zemědělských pozemků a nezemědělských pozemků v ČR k 31. 12. 2022	47
d. Rozčlenění zemědělských pozemků k 31. 12. 2022	47
e. Rozčlenění druhů pozemků podle způsobu využití k 31. 12. 2021 a k 31. 12. 2022	48
<b>II. Počty objektů evidovaných v katastru nemovitostí</b>	
a. Vývoj počtu objektů za rok 2022	52
b. Vývoj (přírůstek/úbytek) počtu objektů v ISKN od roku 2013	53

c. Počty objektů v členění po obcích s rozšířenou působností k 31. 12. 2022	54
CZ 010 Hlavní město Praha	54
CZ 020 Středočeský kraj	55
CZ 031 Jihočeský kraj	56
CZ 032 Plzeňský kraj	57
CZ 041 Karlovarský kraj	58
CZ 042 Ústecký kraj	59
CZ 051 Liberecký kraj	60
CZ 052 Královéhradecký kraj	61
CZ 053 Pardubický kraj	62
CZ 063 Kraj Vysočina	63
CZ 064 Jihomoravský kraj	64
CZ 071 Olomoucký kraj	65
CZ 072 Zlínský kraj	66
CZ 080 Moravskoslezský kraj	67
Česká republika - přehled	68
d. Počty objektů v členění na okresy a Prahu k 31. 12. 2022	69
CZ 010 Hlavní město Praha	69
CZ 020 Středočeský kraj	69
CZ 031 Jihočeský kraj	70
CZ 032 Plzeňský kraj	70
CZ 041 Karlovarský kraj	71
CZ 042 Ústecký kraj	71
CZ 051 Liberecký kraj	72
CZ 052 Královéhradecký kraj	72
CZ 053 Pardubický kraj	73
CZ 063 Kraj Vysočina	73
CZ 064 Jihomoravský kraj	74
CZ 071 Olomoucký kraj	74
CZ 072 Zlínský kraj	75
CZ 080 Moravskoslezský kraj	75
Česká republika - přehled	76

## Úvod

Katastr nemovitostí byl zřízen k 1. lednu 1993 zákonem č. 344/1992 Sb., o katastru nemovitostí České republiky (katastrální zákon), a navázal na dosavadní evidenci nemovitostí, která byla vedena na území České republiky od roku 1964. Od 1. ledna 2014 nabyl účinnosti nový zákon č. 256/2013 Sb., o katastru nemovitostí (katastrální zákon), který byl vydán v návaznosti na nový občanský zákoník.

Katastr nemovitostí je zdrojem informací, které slouží k ochraně práv k nemovitým věcem (dále jen „nemovitostem“), pro účely daní, poplatků a jiných obdobných peněžitých plnění, k ochraně životního prostředí, nerostného bohatství, k ochraně zájmů státní památkové péče, pro rozvoj území, k oceňování nemovitostí, pro účely vědecké, hospodářské a statistické a dále pro tvorbu dalších informačních systémů sloužících k těmto účelům. Katastr nemovitostí poskytuje i základní údaje o územním členění státu, zejména výměry územních správních jednotek (obcí, okresů, krajů) a údaje o rozčlenění půdního fondu v těchto jednotkách.

Rozčlenění půdního fondu se provádí podle jednotlivých druhů pozemků (orná půda, chmelnice, vinice, zahrada, ovocný sad, trvalý travní porost, lesní pozemek, vodní plocha, zastavěná plocha a nádvoří, ostatní plocha).

Český úřad zeměměřický a katastrální provedl k 31. prosinci 2022 sumarizaci úhrnných hodnot druhů pozemků podle údajů katastru nemovitostí. Výsledky této sumarizace za jednotlivé okresy a kraje jsou uvedeny v této publikaci.

Publikované údaje jsou uspořádány do 2 skupin označených římskými číslicemi I a II.

Skupina I. – se skládá ze 2 částí: první obsahuje tabulky a grafy, které vyjadřují stav a vývoj půdního fondu podle údajů katastru nemovitostí k 31. prosinci 2022. Meziroční změny v celkových výměrách vyplývají z postupného zavádění obnoveného katastrálního operátu do katastru nemovitostí. Údaje o počtu obyvatel byly převzaty z údajů Českého statistického úřadu (počty obyvatel v okresech ČR a Praze k 31. 12. 2021). Druhá část obsahuje úhrnné hodnoty druhů pozemků podle stavu k 31. prosinci 2022 a jejich podrobnější členění podle způsobu využití. Druhy pozemků, jejich charakteristiky a způsoby využití pozemku jsou uvedeny v bodech 1 a 2 přílohy k vyhlášce č. 357/2013 Sb., o katastru nemovitostí (katastrální vyhláška).

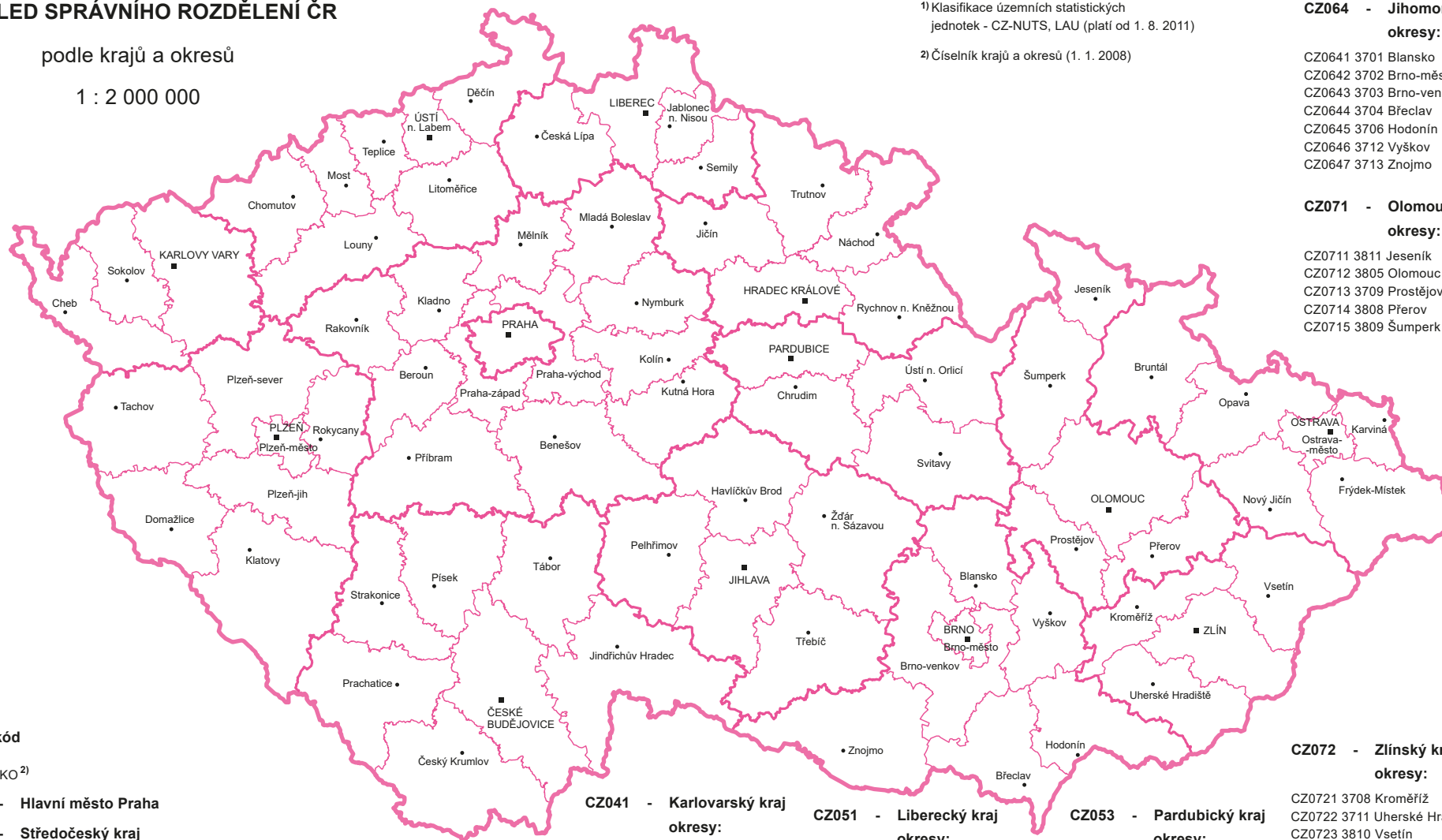
Skupina II. – obsahuje počty objektů evidovaných v katastru nemovitostí k 31. prosinci 2022, tj. obcí, částí obcí, katastrálních území, parcel katastru nemovitostí (KN), parcel ve zjednodušené evidenci (ZE), budov s čísly popisnými, s čísly evidenčními a bez čísel, tj. budov, které jsou nemovitostí, i budov, které jsou součástí pozemku nebo práva stavby a údaje o nich jsou vedeny v údajích o pozemku nebo v údajích o právu stavby, vodních děl a dále počty jednotek vymezených podle zákona o vlastnictví bytů, jednotek vymezených podle občanského zákoníku, práv stavby, vlastníků a listů vlastnictví.

Upozornění: drobné nesoulady na posledních místech čísel, která znamenají výměru v hektarech, jsou způsobeny zaokrouhlováním.

# PŘEHLED SPRÁVNÍHO ROZDĚLENÍ ČR

podle krajů a okresů

1 : 2 000 000



Číselný kód  
NUTS<sup>1)</sup>  
LAU ČKO<sup>2)</sup>

**CZ010** - Hlavní město Praha

**CZ020** - Středočeský kraj  
okresy:

CZ0201 3201 Benešov  
CZ0202 3202 Beroun  
CZ0203 3203 Kladno  
CZ0204 3204 Kolín  
CZ0205 3205 Kutná Hora  
CZ0206 3206 Mělník  
CZ0207 3207 Mladá Boleslav  
CZ0208 3208 Nymburk  
CZ0209 3209 Praha-východ  
CZ020A 3210 Praha-západ  
CZ020B 3211 Píbram  
CZ020C 3212 Rakovník

**CZ031** - Jihočeský kraj  
okresy:

CZ0311 3301 České Budějovice  
CZ0312 3302 Český Krumlov  
CZ0313 3303 Jindřichův Hradec  
CZ0314 3305 Písek  
CZ0315 3306 Prachatice  
CZ0316 3307 Strakonice  
CZ0317 3308 Tábor

**CZ032** - Plzeňský kraj  
okresy:

CZ0321 3401 Domažlice  
CZ0322 3404 Klatovy  
CZ0323 3405 Plzeň-město  
CZ0324 3406 Plzeň-jih  
CZ0325 3407 Plzeň-sever  
CZ0326 3408 Rokycany  
CZ0327 3410 Tachov

**CZ041** - Karlovarský kraj  
okresy:

CZ0411 3402 Cheb  
CZ0412 3403 Karlovy Vary  
CZ0413 3409 Sokolov

**CZ042** - Ústecký kraj  
okresy:

CZ0421 3502 Děčín  
CZ0422 3503 Chomutov  
CZ0423 3506 Litoměřice  
CZ0424 3507 Louny  
CZ0425 3508 Most  
CZ0426 3509 Teplice  
CZ0427 3510 Ústí nad Labem

**CZ051** - Liberecký kraj  
okresy:

CZ0511 3501 Česká Lípa  
CZ0512 3504 Jablonec nad Nisou  
CZ0513 3505 Liberec  
CZ0514 3608 Semily

**CZ052** - Královéhradecký kraj  
okresy:

CZ0521 3602 Hradec Králové  
CZ0522 3604 Jičín  
CZ0523 3605 Náchod  
CZ0524 3607 Rychnov nad Kněžnou  
CZ0525 3610 Trutnov

**CZ053** - Pardubický kraj  
okresy:

CZ0531 3603 Chrudim  
CZ0532 3606 Pardubice  
CZ0533 3609 Svitavy  
CZ0534 3611 Ústí nad Orlicí

**CZ063** - Kraj Vysočina  
okresy:

CZ0631 3601 Havlíčkův Brod  
CZ0632 3707 Jihlava  
CZ0633 3304 Pelhřimov  
CZ0634 3710 Třebíč  
CZ0635 3714 Žďár nad Sázavou

**CZ064** - Jihomoravský kraj  
okresy:

CZ0641 3701 Blansko  
CZ0642 3702 Brno-město  
CZ0643 3703 Brno-venkov  
CZ0644 3704 Břeclav  
CZ0645 3706 Hodonín  
CZ0646 3712 Vyškov  
CZ0647 3713 Znojmo

**CZ071** - Olomoucký kraj  
okresy:

CZ0711 3811 Jeseník  
CZ0712 3805 Olomouc  
CZ0713 3709 Prostějov  
CZ0714 3808 Přerov  
CZ0715 3809 Šumperk

**CZ072** - Zlínský kraj  
okresy:

CZ0721 3708 Kroměříž  
CZ0722 3711 Uherské Hradiště  
CZ0723 3810 Vsetín  
CZ0724 3705 Zlín

**CZ080** - Moravskoslezský kraj  
okresy:

CZ0801 3801 Bruntál  
CZ0802 3802 Frydek-Místek  
CZ0803 3803 Karviná  
CZ0804 3804 Nový Jičín  
CZ0805 3806 Opava  
CZ0806 3807 Ostrava-město

# PŘEHLED OBCÍ S ROZŠÍŘENOU PŮSOBNOSTÍ

podle krajů: Hlavní město Praha, Středočeský kraj

1 : 1 000 000

**CZ010 - Hlavní město Praha**

**CZ020 - Středočeský kraj**

Benešov  
Beroun  
Brandýs nad Labem-Stará Boleslav  
Čáslav  
Černošice  
Český Brod  
Dobříš  
Hořovice  
Kladno  
Kolín  
Kralupy nad Vltavou  
Kutná Hora  
Lysá nad Labem  
Mělník  
Mladá Boleslav  
Mnichovo Hradiště  
Neratovice  
Nymburk  
Poděbrady  
Příbram  
Rakovník  
Říčany  
Sedlčany  
Slaný  
Vlašim  
Votice





# PŘEHLED OBCÍ S ROZŠÍŘENOU PŮSOBNOSTÍ

podle krajů: Jihočeský kraj, Kraj Vysočina

1 : 1 000 000



## CZ031 - Jihočeský kraj

- Blatná
- České Budějovice
- Český Krumlov
- Dačice
- Jindřichův Hradec
- Kaplice
- Milevsko
- Písek
- Prachatice
- Soběslav
- Strakonice
- Tábor
- Trhové Sviny
- Třeboň
- Týn nad Vltavou
- Vimperk
- Vodňany

## CZ063 - Kraj Vysočina

- Bystrice nad Pernštejnem
- Havlíčkův Brod
- Humpolec
- Chotěboř
- Jihlava
- Moravské Budějovice
- Náměšť nad Oslavou
- Nové Město na Moravě
- Pacov
- Pelhřimov
- Světlá nad Sázavou
- Telč
- Třebíč
- Velké Meziříčí
- Žďár nad Sázavou

# PŘEHLED OBCÍ S ROZŠÍŘENOU PŮSOBNOSTÍ

podle krajů: Plzeňský kraj, Karlovarský kraj

1 : 1 000 000



## CZ032 - Plzeňský kraj

Blovice  
Domažlice  
Horažďovice  
Horšovský Týn  
Klatovy  
Kralovice  
Nepomuk  
Nýřany  
Plzeň  
Přeštice  
Rokycany  
Stod  
Stříbro  
Sušice  
Tachov

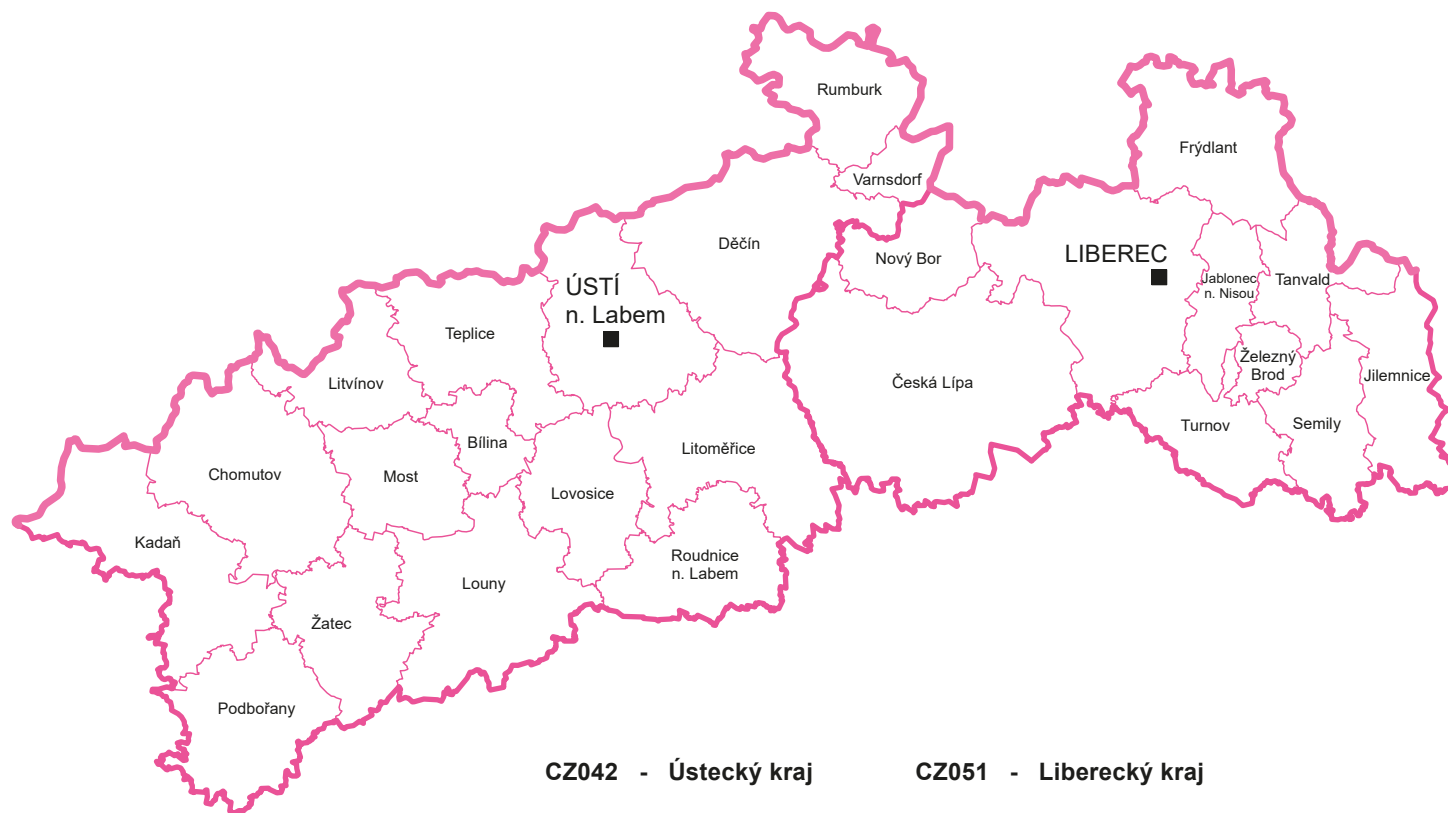
## CZ041 - Karlovarský kraj

Aš  
Cheb  
Karlovy Vary  
Kraslice  
Mariánské Lázně  
Ostrov  
Sokolov

# PŘEHLED OBCÍ S ROZŠÍŘENOU PŮSOBNOSTÍ

podle krajů: Ústecký kraj, Liberecký kraj

1 : 1 000 000



## CZ042 - Ústecký kraj

Bílina  
Děčín  
Chomutov  
Kadaň  
Litoměřice  
Litvínov  
Louny  
Lovosice  
Most  
Podbořany  
Roudnice nad Labem  
Rumburk  
Teplice  
Ústí nad Labem  
Varnsdorf  
Žatec

## CZ051 - Liberecký kraj

Česká Lípa  
Frýdlant  
Jablonec nad Nisou  
Jilemnice  
Liberec  
Nový Bor  
Semily  
Tanvald  
Turnov  
Železný Brod

# PŘEHLED OBCÍ S ROZŠÍŘENOU PŮSOBNOSTÍ

podle krajů: Královéhradecký kraj, Pardubický kraj

1 : 1 000 000



## CZ052 - Královéhradecký kraj

- Broumov
- Dobruška
- Dvůr Králové nad Labem
- Hořice
- Hradec Králové
- Jaroměř
- Jičín
- Kostelec nad Orlicí
- Náchod
- Nová Paka
- Nové Město nad Metují
- Nový Bydžov
- Rychnov nad Kněžnou
- Trutnov
- Vrchlabí

## CZ053 - Pardubický kraj

- Česká Třebová
- Hlinsko
- Holice
- Chrudim
- Králíky
- Lanškroun
- Litomyšl
- Moravská Třebová
- Pardubice
- Polička
- Přelouč
- Svitavy
- Ústí nad Orlicí
- Vysoké Mýto
- Žamberk

# PŘEHLED OBCÍ S ROZŠÍŘENOU PŮSOBNOSTÍ

podle krajů: Jihomoravský kraj, Zlínský kraj

1 : 1 000 000



**CZ064 - Jihomoravský kraj**

- Blansko
- Boskovice
- Brno
- Břeclav
- Bučovice
- Hodonín
- Hustopeče
- Ivančice
- Kuřim
- Kyjov
- Mikulov
- Moravský Krumlov
- Pohořelice
- Rosice
- Slavkov u Brna
- Šlapanice
- Tišnov
- Veselí nad Moravou
- Vyškov
- Znojmo
- Židlochovice

**CZ072 - Zlínský kraj**

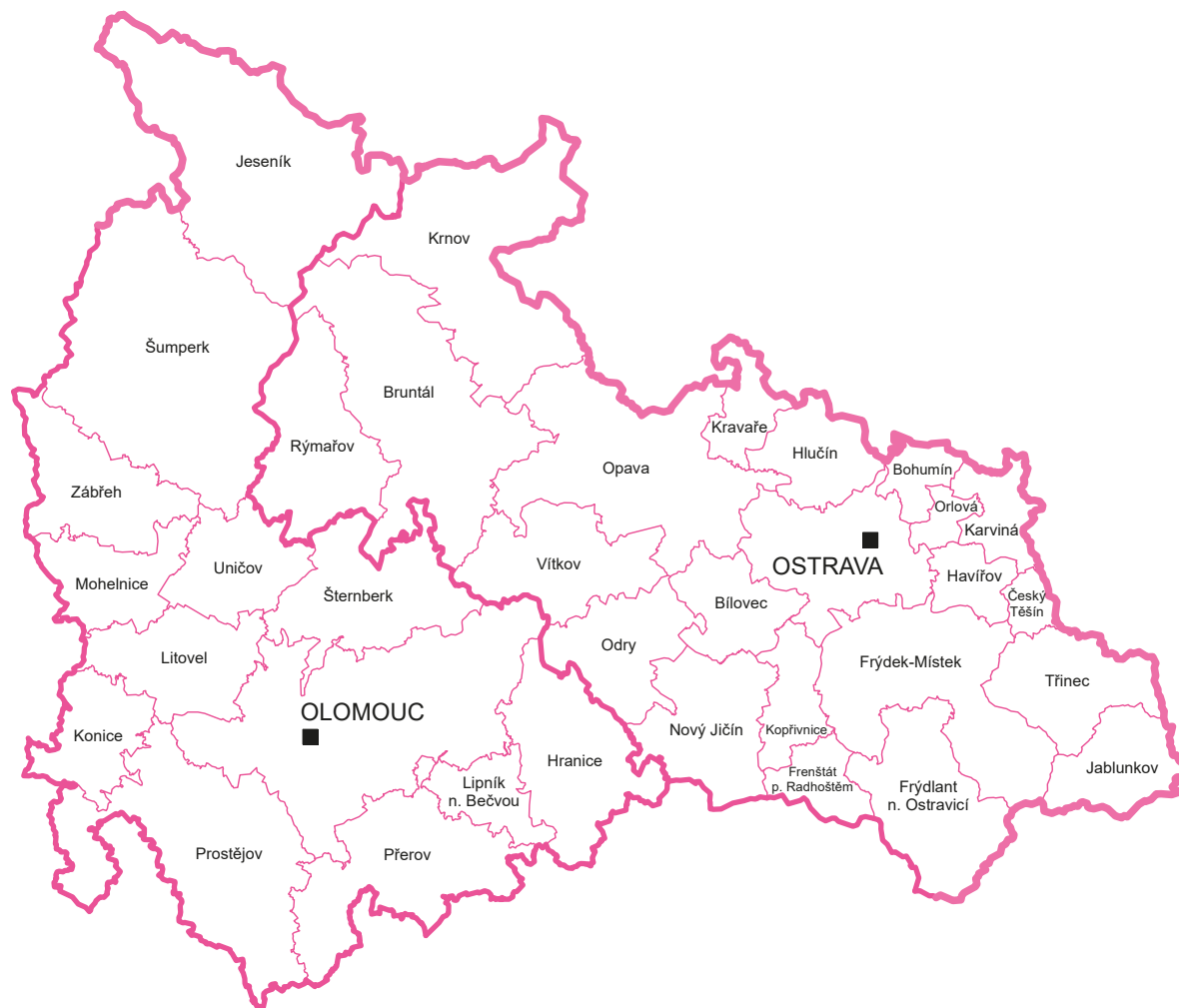
- Bystřice pod Hostýnem
- Holešov
- Kroměříž
- Luhačovice
- Otrokovice
- Rožnov pod Radhoštěm
- Uherské Hradiště
- Uherský Brod
- Valašské Klobouky
- Valašské Meziříčí
- Vizovice
- Vsetín
- Zlín

1 - Šlapanice  
2 - Hodonín

# PŘEHLED OBCÍ S ROZŠÍŘENOU PŮSOBNOSTÍ

podle krajů: Olomoucký kraj, Moravskoslezský kraj

1 : 1 000 000



## CZ071 - Olomoucký kraj

Hranice  
Jeseník  
Konice  
Lipník nad Bečvou  
Litovel  
Mohelnice  
Olomouc  
Prostějov  
Přerov  
Šternberk  
Šumperk  
Uničov  
Zábřeh

## CZ080 - Moravskoslezský kraj

Bilovec  
Bohumín  
Bruntál  
Český Těšín  
Frenštát pod Radhoštěm  
Frýdek-Místek  
Frýdlant nad Ostravicí  
Havířov  
Hlučín  
Jablunkov  
Karviná  
Kopřivnice  
Kravaře  
Krnov  
Nový Jičín  
Odry  
Opava  
Orlová  
Ostrava  
Rýmařov  
Třinec  
Vítkov



## I.

### **Souhrnné přehledy o půdním fondu z údajů katastru nemovitostí**

#### **1. Stav a vývoj půdního fondu ČR**



a. Změny jednotlivých druhů pozemků za rok 2022 (v hektarech)

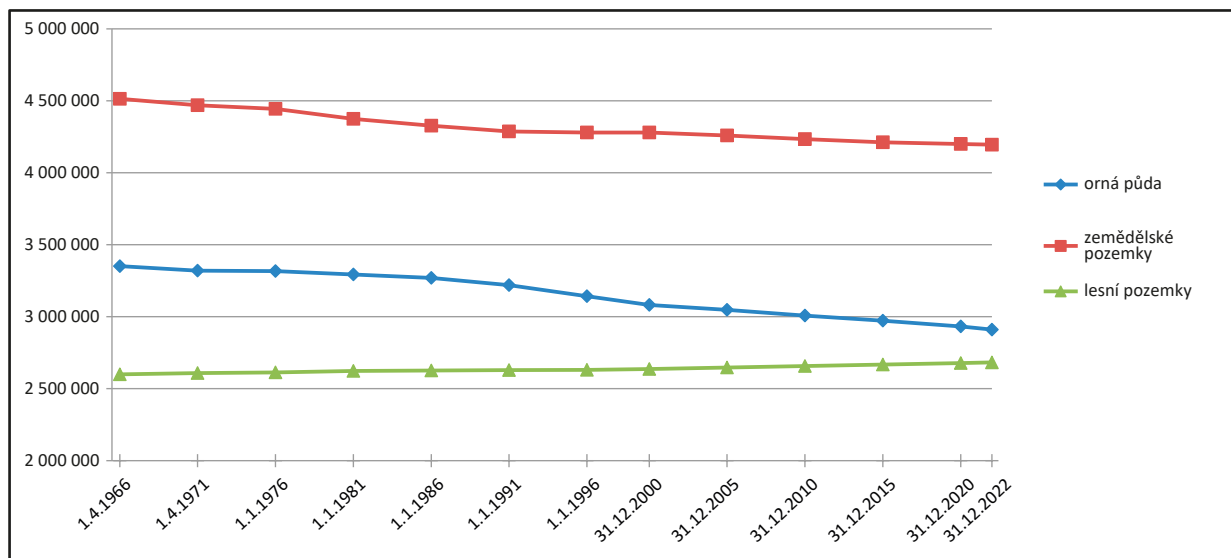
Druh pozemku	Údaje k 31. 12. 2021					Údaje k 31. 12. 2022					Rozdíl	
	Výměra		Parcely		Průměr. parcela	Výměra		Parcely		Průměr. parcela	Výměra	Parcely
	ha	v %	počet	v %	ha	ha	v %	počet	v %	ha	ha	počet
orná půda	2 921 945	37,05	4 884 091	21,60	0,60	2 910 699	36,90	4 802 397	21,31	0,61	-11 247	-81 694
chmelnice	9 100	0,12	20 412	0,09	0,45	8 843	0,11	19 768	0,09	0,45	-257	-644
vinice	20 190	0,26	92 089	0,41	0,22	20 307	0,26	90 792	0,40	0,22	117	-1 297
zahrada	175 346	2,22	2 761 063	12,21	0,06	178 877	2,27	2 794 699	12,40	0,06	3 531	33 636
ovocný sad	43 560	0,55	100 350	0,44	0,43	43 041	0,55	98 133	0,44	0,44	-519	-2 217
trvalý travní porost	1 028 587	13,04	2 861 939	12,66	0,36	1 034 857	13,12	2 844 284	12,62	0,36	6 270	-17 655
<b>zemědělské pozemky</b>	<b>4 198 728</b>	<b>53,24</b>	<b>10 719 944</b>	<b>47,41</b>	<b>0,39</b>	<b>4 196 624</b>	<b>53,21</b>	<b>10 650 073</b>	<b>47,26</b>	<b>0,39</b>	<b>-2 104</b>	<b>-69 871</b>
lesní pozemek	2 678 804	33,96	1 532 354	6,78	1,75	2 680 372	33,98	1 521 080	6,75	1,76	1 568	-11 274
vodní plocha	168 421	2,14	650 205	2,88	0,26	169 974	2,16	643 528	2,86	0,26	1 554	-6 677
zastavěná plocha a nádvoří	133 898	1,70	4 386 713	19,40	0,03	134 519	1,71	4 409 491	19,57	0,03	621	22 778
ostatní plocha	707 253	8,97	5 321 305	23,53	0,13	705 657	8,95	5 313 217	23,58	0,13	-1 596	-8 088
<b>nezemědělské pozemky</b>	<b>3 688 376</b>	<b>46,76</b>	<b>11 890 577</b>	<b>52,59</b>	<b>0,31</b>	<b>3 690 523</b>	<b>46,79</b>	<b>11 887 316</b>	<b>52,74</b>	<b>0,31</b>	<b>2 147</b>	<b>-3 261</b>
<b>celkem</b>	<b>7 887 104</b>	<b>100,00</b>	<b>22 610 521</b>	<b>100,00</b>	<b>0,35</b>	<b>7 887 147</b>	<b>100,00</b>	<b>22 537 389</b>	<b>100,00</b>	<b>0,35</b>	<b>43</b>	<b>-73 132</b>

Poznámka:

Rozdíl v celkové výměře je způsoben obnovou katastrálního operátu v jiné souřadnicové soustavě.

b. Vývoj jednotlivých druhů zemědělských pozemků a lesních pozemků od roku 1966 (v hektarech)

Stav ke dni	Druh pozemku								
	orná půda	chmelnice	vinice	zahrada	ovocný sad	louka	pastvina	zemědělské pozemky	lesní pozemky
						trvalý travní porost			
1. 4. 1966	3 351 570	9 427	7 984	146 960	48 092	658 306	291 794	4 514 133	2 599 628
1. 4. 1971	3 320 179	8 991	9 725	147 354	54 101	640 770	288 643	4 469 763	2 608 445
1. 1. 1976	3 316 341	10 162	12 409	148 785	54 428	615 281	286 106	4 443 512	2 612 461
1. 1. 1981	3 293 392	10 612	15 008	150 969	53 539	577 572	273 230	4 374 322	2 623 807
1. 1. 1986	3 268 974	11 213	16 226	155 284	52 663	566 736	256 351	4 327 447	2 626 059
1. 1. 1991	3 219 030	11 315	15 821	157 747	51 079	576 506	255 989	4 287 487	2 629 483
1. 1. 1996	3 142 642	11 427	15 633	158 697	50 091	629 691	271 642	4 279 823	2 630 129
31. 12. 2000	3 082 383	11 232	15 574	160 609	49 008	961 070		4 279 876	2 637 289
31. 12. 2005	3 047 249	10 967	18 670	161 811	46 994	973 789		4 259 480	2 647 416
31. 12. 2010	3 008 090	10 552	19 434	163 010	46 556	985 859		4 233 501	2 657 376
31. 12. 2015	2 971 957	10 149	19 811	163 785	45 613	1 000 620		4 211 935	2 668 392
31. 12. 2020	2 931 713	9 548	20 179	172 056	44 022	1 022 686		4 200 204	2 677 329
31. 12. 2022	2 910 699	8 843	20 307	178 877	43 041	1 034 857		4 196 624	2 680 372



Graf vývoje orné půdy, zemědělských pozemků a lesních pozemků (v hektarech)

c. Přírůstky a úbytky orné půdy a jejich přesun do jiných druhů pozemků za rok 2022 (v hektarech)

Přírůstky orné půdy

Kraj	Přírůstky orné půdy	chmelnice	vinice	zahrada	ovocný sad	trvalý travní porost	lesní pozemek	vodní plocha	zastav. plocha a nádvoří	ostatní plocha
Hlavní město Praha	0,17	0	0	0	0	-0,05	0	0	0	-0,10
Středočeský kraj	219,22	-3,95	-0,02	-5,46	-126,37	-40,13	-3,40	-1,38	-2,57	-34,88
Jihočeský kraj	150,69	0	0	-0,78	-7,52	-109,64	-2,22	-9,73	-0,25	-20,39
Plzeňský kraj	109,45	0	0	-8,37	-39,80	-9,74	-1,50	-2,89	-0,10	-46,45
Karlovarský kraj	54,87	0	0	-0,11	0	-48,60	-0,02	0	-0,06	-6,06
Ústecký kraj	351,72	-225,42	0	-5,69	-43,03	-38,01	-3,72	-2,39	-2,10	-31,21
Liberecký kraj	4,19	0	0	-0,01	0,00	-0,22	-0,33	-0,04	0	-3,57
Královéhradecký kraj	109,72	0	0	-3,55	-43,55	-52,37	-0,13	-0,96	-0,32	-8,48
Pardubický kraj	49,66	0	0	-1,62	-0,72	-29,81	-4,10	-0,54	-0,19	-12,14
Kraj Vysočina	80,19	0	0	-1,86	-0,03	-62,92	-0,36	-0,28	-0,27	-13,61
Jihomoravský kraj	141,52	0	-24,31	-17,29	-38,55	-25,28	-2,11	-3,19	-1,46	-28,89
Olomoucký kraj	22,67	0	0	-3,45	-0,74	-11,99	-0,11	-0,60	-0,28	-5,39
Zlínský kraj	44,08	0	-3,03	-6,07	-9,78	-15,59	-0,14	-0,53	-0,09	-8,73
Moravskoslezský kraj	48,28	0	0	-6,25	-14,48	-3,20	-0,02	-0,41	-0,19	-23,63
<b>Česká republika</b>	<b>1 386,44</b>	<b>-229,37</b>	<b>-27,36</b>	<b>-60,51</b>	<b>-324,56</b>	<b>-447,54</b>	<b>-18,16</b>	<b>-22,94</b>	<b>-7,90</b>	<b>-243,52</b>

Úbytky orné půdy

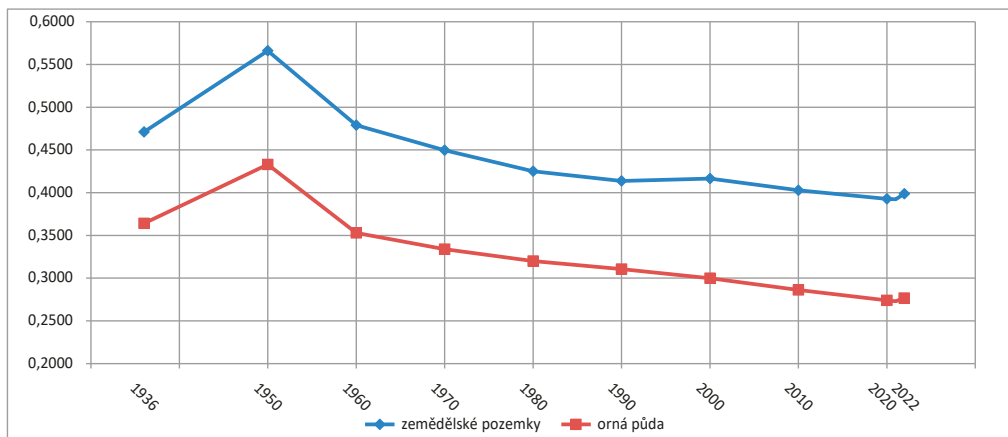
Kraj	Úbytky orné půdy	chmelnice	vinice	zahrada	ovocný sad	trvalý travní porost	lesní pozemek	vodní plocha	zastav. plocha a nádvoří	ostatní plocha
Hlavní město Praha	-270,35	0	0	15,63	0	196,92	0	0,27	7,01	50,52
Středočeský kraj	-1 602,13	19,30	0	479,26	90,86	542,15	46,07	18,06	69,49	335,95
Jihočeský kraj	-3 002,64	0	0	90,15	8,86	2 708,37	21,07	28,04	15,55	130,44
Plzeňský kraj	-555,11	0	0	114,77	0,91	243,70	36,17	11,86	28,97	118,00
Karlovarský kraj	-362,67	0	0	30,63	0,05	281,11	27,38	4,85	6,07	12,55
Ústecký kraj	-935,96	30,68	1,91	136,16	53,51	496,47	81,25	9,49	12,16	114,02
Liberecký kraj	-428,39	0	0	19,49	29,59	321,51	17,05	6,83	10,66	23,24
Královéhradecký kraj	-1 022,58	0	0	153,19	48,13	613,79	39,86	32,46	9,80	125,12
Pardubický kraj	-608,54	0	0	93,98	7,27	373,24	39,65	17,74	17,42	58,68
Kraj Vysočina	-557,66	0	0	102,68	0,47	247,77	24,62	15,74	39,83	125,60
Jihomoravský kraj	-1 316,31	0	116,94	334,14	66,14	348,88	33,29	43,30	112,70	260,49
Olomoucký kraj	-376,03	11,69	0	114,81	1,37	105,35	18,07	9,33	26,66	88,61
Zlínský kraj	-800,07	0	13,43	314,98	24,21	325,15	14,10	12,39	19,61	75,99
Moravskoslezský kraj	-794,81	0	0	411,79	7,75	174,72	19,18	7,74	36,54	137,03
<b>Česká republika</b>	<b>-12 633,24</b>	<b>61,67</b>	<b>132,27</b>	<b>2 411,65</b>	<b>339,13</b>	<b>6 979,14</b>	<b>417,77</b>	<b>218,11</b>	<b>412,49</b>	<b>1 656,26</b>

## d. Výměra zemědělských pozemků a orné půdy v ČR na 1 obyvatele k 31. 12. 2022

Kraj	Výměra na 1 obyvatele		Počet obyvatel
	zemědř. pozemků (ha)	orné půdy (ha)	
CZ010 Hlavní město Praha	0,0153	0,0107	1 275 406
CZ020 Středočeský	0,4740	0,3873	1 386 824
CZ031 Jihočeský	0,7673	0,4710	637 047
CZ032 Plzeňský	0,6510	0,4301	578 707
CZ041 Karlovarský	0,4397	0,1832	283 210
CZ042 Ústecký	0,3436	0,2239	798 898
CZ051 Liberecký	0,3185	0,1405	437 570
CZ052 Královéhradecký	0,5088	0,3383	542 583
CZ053 Pardubický	0,5240	0,3732	514 518
CZ063 Kraj Vysočina	0,8082	0,6207	504 025
CZ064 Jihomoravský	0,3559	0,2923	1 184 568
CZ071 Olomoucký	0,4438	0,3254	622 930
CZ072 Zlínský	0,3358	0,2022	572 432
CZ080 Moravskoslezský	0,2315	0,1405	1 177 989
<b>ČR</b>	<b>0,3990</b>	<b>0,2768</b>	<b>10 516 707</b>

## e. Vývoj podílu výměry zemědělských pozemků a orné půdy v ČR na 1 obyvatele v letech 1936 - 2022

Rok	Výměra na 1 obyvatele	
	zemědř. pozemků (ha)	orné půdy (ha)
1936	0,4710	0,3640
1950	0,5660	0,4330
1960	0,4790	0,3530
1970	0,4497	0,3340
1980	0,4251	0,3201
1990	0,4137	0,3106
2000	0,4164	0,2999
2010	0,4029	0,2863
2020	0,3928	0,2741
2022	0,3990	0,2768









I.

**Souhrnné přehledy o půdním fondu  
z údajů katastru nemovitostí**

**2. Úhrnné hodnoty druhů pozemků**



**a. Úhrnné hodnoty druhů pozemků v členění po obcích s rozšířenou působností k 31. 12. 2022**

ÚHRNNÉ HODNOTY DRUHŮ POZEMKŮ V ČLENĚNÍ PO OBCÍCH S ROZŠÍŘENOU PŮSOBNOSTÍ K 31. 12. 2022 (V HEKTARECH)

KRAJ: HLAVNÍ MĚSTO PRAHA

Obec s rozšířenou působností	orná půda	chmelnice	vinice	zahrada	ovocný sad	trvalý travní porost	zeměd'. pozemky	lesní pozemek	vodní plocha	zastav. plocha a nádvoří	ostatní plocha	Celková výměra
Hlavní město Praha	13 708	0	15	4 001	580	1 168	19 473	5 270	1 101	5 099	18 678	49 621
<b>Celkem za kraj</b>	<b>13 708</b>	<b>0</b>	<b>15</b>	<b>4 001</b>	<b>580</b>	<b>1 168</b>	<b>19 473</b>	<b>5 270</b>	<b>1 101</b>	<b>5 099</b>	<b>18 678</b>	<b>49 621</b>
<b>Počet parcel</b>	<b>30 464</b>	<b>0</b>	<b>32</b>	<b>76 555</b>	<b>1 543</b>	<b>5 422</b>	<b>114 016</b>	<b>4 386</b>	<b>3 985</b>	<b>163 089</b>	<b>157 086</b>	<b>442 562</b>

## ÚHRNNÉ HODNOTY DRUHŮ POZEMKŮ V ČLENĚNÍ PO OBCÍCH S ROZŠÍŘENOU PŮSOBNOSTÍ K 31. 12. 2022 (V HEKTARECH)

KRAJ: STŘEDOČESKÝ

Obec s rozšířenou působností	orná půda	chmelnice	vinice	zahrada	ovocný sad	trvalý travní porost	zeměd. pozemky	lesní pozemek	vodní plocha	zastav. plocha a nádvoří	ostatní plocha	Celková výměra
Benešov	29 963	0	0	1 919	206	8 105	40 193	20 955	1 421	1 099	5 343	69 010
Beroun	13 899	0	16	1 333	293	4 168	19 709	16 338	578	834	4 108	41 566
Brandýs nad Labem-Stará Boleslav	23 400	0	12	2 265	196	1 033	26 906	4 679	756	1 287	4 189	37 817
Čáslav	17 442	24	13	634	859	921	19 894	4 322	380	604	2 241	27 442
Černošice	25 946	0	2	3 879	628	2 740	33 195	15 987	1 142	1 660	6 051	58 035
Český Brod	11 281	0	0	395	887	306	12 869	1 539	186	346	1 392	16 332
Dobříš	9 519	0	0	624	56	3 114	13 313	15 505	839	372	1 826	31 854
Hořovice	10 618	0	1	783	127	3 144	14 672	10 938	331	541	2 315	28 798
Kladno	15 569	0	0	1 322	269	1 092	18 252	10 948	374	1 189	4 326	35 089
Kolín	37 585	0	1	1 475	1 489	1 812	42 361	7 952	1 542	1 471	5 102	58 428
Kralupy nad Vltavou	8 296	168	0	375	193	374	9 407	744	337	472	2 162	13 121
Kutná Hora	32 181	0	6	1 385	677	5 313	39 560	17 602	1 357	1 170	4 604	64 293
Lysá nad Labem	7 967	0	0	311	100	380	8 758	2 491	275	351	2 341	14 216
Mělník	24 548	108	269	982	723	1 548	28 177	11 664	692	941	4 203	45 676
Mladá Boleslav	45 453	0	1	1 800	569	3 195	51 018	20 476	1 030	1 718	6 798	81 038
Mnichovo Hradiště	9 331	0	0	526	495	2 420	12 772	6 213	440	363	1 462	21 249
Neratovice	7 496	0	0	400	58	352	8 306	889	442	383	1 290	11 310
Nymburk	22 650	0	0	872	472	945	24 939	6 440	721	881	2 573	35 554
Poděbrady	22 962	0	2	662	176	984	24 786	5 920	854	714	2 596	34 870
Příbram	24 446	0	0	1 538	137	8 659	34 780	35 237	1 816	1 065	6 666	79 564
Rakovník	38 673	2 241	0	1 308	319	4 324	46 864	34 174	1 251	1 271	6 069	89 629
Říčany	14 776	0	0	2 832	307	2 785	20 699	12 314	462	1 041	3 212	37 728
Sedlčany	17 519	0	1	799	119	8 144	26 582	12 784	1 550	564	3 393	44 874
Slaný	26 695	325	30	651	892	605	29 197	3 638	357	730	2 954	36 876
Vlašim	24 181	0	0	800	112	5 014	30 108	14 276	1 404	674	3 135	49 596
Votice	14 732	0	0	534	158	4 573	19 998	6 220	537	373	1 757	28 885
<b>Celkem za kraj</b>	<b>537 125</b>	<b>2 866</b>	<b>354</b>	<b>30 402</b>	<b>10 517</b>	<b>76 051</b>	<b>657 316</b>	<b>300 245</b>	<b>21 073</b>	<b>22 114</b>	<b>92 103</b>	<b>1 092 851</b>
<b>Počet parcel</b>	<b>825 314</b>	<b>7 032</b>	<b>598</b>	<b>468 580</b>	<b>23 235</b>	<b>289 040</b>	<b>1 613 799</b>	<b>169 705</b>	<b>100 593</b>	<b>718 592</b>	<b>718 909</b>	<b>3 321 598</b>

## ÚHRNNÉ HODNOTY DRUHŮ POZEMKŮ V ČLENĚNÍ PO OBCÍCH S ROZŠÍŘENOU PŮSOBNOSTÍ K 31. 12. 2022 (V HEKTARECH)

KRAJ: JIHOČESKÝ

Obec s rozšířenou působností	orná půda	chmelnice	vinice	zahrada	ovocný sad	trvalý travní porost	zeměd'. pozemky	lesní pozemek	vodní plocha	zastav. plocha a nádvoří	ostatní plocha	Celková výměra
Blatná	12 141	0	0	409	26	4 136	16 713	6 975	1 695	373	2 102	27 858
České Budějovice	34 869	0	0	1 971	39	12 245	49 124	27 042	6 081	2 053	8 076	92 375
Český Krumlov	9 817	0	0	770	102	25 951	36 640	55 077	6 468	588	14 129	112 903
Dačice	21 701	0	0	521	29	5 331	27 581	15 253	980	470	2 896	47 181
Jindřichův Hradec	27 406	0	0	1 062	39	16 535	45 043	35 778	5 481	936	6 133	93 371
Kaplice	6 650	0	0	299	35	13 174	20 157	23 785	792	256	3 475	48 466
Milevsko	16 155	0	0	571	41	5 901	22 668	11 818	1 374	489	2 160	38 508
Písek	30 131	0	0	1 126	111	8 095	39 463	25 557	3 298	1 058	4 802	74 178
Prachatice	12 410	0	0	752	878	19 679	33 719	40 582	1 652	545	7 637	84 135
Soběslav	13 897	0	0	596	20	4 374	18 887	8 276	2 382	451	2 399	32 395
Strakonice	25 287	0	0	1 135	112	11 612	38 146	12 437	1 541	860	4 435	57 418
Tábor	43 343	0	0	1 996	35	13 405	58 779	30 810	2 170	1 437	7 046	100 241
Trhové Sviny	11 624	0	0	567	17	8 967	21 175	18 741	2 348	378	2 592	45 234
Třeboň	10 123	0	0	514	8	6 938	17 583	25 078	7 147	580	3 444	53 832
Týn nad Vltavou	12 624	0	0	405	38	2 892	15 960	7 384	650	336	1 909	26 240
Vimperk	4 121	0	0	394	14	11 331	15 860	32 272	1 170	286	3 952	53 540
Vodňany	7 760	0	0	268	529	2 758	11 314	4 169	798	273	1 369	17 923
<b>Celkem za kraj</b>	<b>300 059</b>	<b>0</b>	<b>0</b>	<b>13 356</b>	<b>2 073</b>	<b>173 324</b>	<b>488 813</b>	<b>381 035</b>	<b>46 028</b>	<b>11 367</b>	<b>78 556</b>	<b>1 005 799</b>
<b>Počet parcel</b>	<b>459 308</b>	<b>0</b>	<b>0</b>	<b>201 957</b>	<b>3 088</b>	<b>377 630</b>	<b>1 041 983</b>	<b>224 784</b>	<b>107 312</b>	<b>347 996</b>	<b>542 367</b>	<b>2 264 442</b>

## ÚHRNNÉ HODNOTY DRUHŮ POZEMKŮ V ČLENĚNÍ PO OBCÍCH S ROZŠÍŘENOU PŮSOBNOSTÍ K 31. 12. 2022 (V HEKTARECH)

KRAJ: PLZEŇSKÝ

Obec s rozšířenou působností	orná půda	chmelnice	vinice	zahrada	ovocný sad	trvalý travní porost	zeměd. pozemky	lesní pozemek	vodní plocha	zastav. plocha a nádvoří	ostatní plocha	Celková výměra
Blovice	8 286	0	0	490	135	3 871	12 782	7 952	296	313	1 560	22 903
Domažlice	21 283	0	0	978	100	15 633	37 993	32 013	867	793	4 648	76 315
Horažďovice	11 845	0	0	412	70	4 485	16 811	5 648	875	341	2 201	25 876
Horšovský Týn	14 479	0	0	380	32	3 533	18 424	7 656	423	357	2 010	28 870
Klatovy	25 539	0	0	1 530	234	18 531	45 833	35 773	1 233	1 094	6 687	90 621
Kralovice	24 707	1	0	781	43	5 491	31 023	29 743	691	650	3 816	65 924
Nepomuk	11 374	0	0	540	24	5 991	17 929	9 990	574	380	2 005	30 878
Nýřany	27 189	0	0	1 313	162	5 077	33 742	22 350	999	910	4 751	62 752
Plzeň	8 696	0	0	1 633	60	2 007	12 397	6 547	611	1 330	5 256	26 142
Přeštice	12 261	0	0	678	137	3 012	16 089	8 412	365	479	1 779	27 125
Rokycany	19 316	0	0	1 423	165	5 700	26 605	32 099	1 032	919	5 009	65 663
Stod	12 541	0	0	402	30	2 023	14 995	7 826	396	389	2 314	25 919
Stříbro	16 069	0	0	438	59	5 723	22 289	16 802	650	415	2 913	43 068
Sušice	10 703	0	0	755	139	15 312	26 909	43 053	1 310	580	6 216	78 068
Tachov	24 630	0	0	631	216	17 430	42 906	43 336	2 032	701	5 801	94 776
<b>Celkem za kraj</b>	<b>248 919</b>	<b>1</b>	<b>0</b>	<b>12 383</b>	<b>1 606</b>	<b>113 818</b>	<b>376 727</b>	<b>309 200</b>	<b>12 355</b>	<b>9 651</b>	<b>56 965</b>	<b>764 898</b>
<b>Počet parcel</b>	<b>367 542</b>	<b>1</b>	<b>0</b>	<b>189 350</b>	<b>3 617</b>	<b>270 006</b>	<b>830 516</b>	<b>143 306</b>	<b>61 139</b>	<b>294 073</b>	<b>433 379</b>	<b>1 762 413</b>

## ÚHRNNÉ HODNOTY DRUHŮ POZEMKŮ V ČLENĚNÍ PO OBCÍCH S ROZŠÍŘENOU PŮSOBNOSTÍ K 31. 12. 2022 (V HEKTARECH)

KRAJ: KARLOVARSKÝ

Obec s rozšířenou působností	orná půda	chmelnice	vinice	zahrada	ovocný sad	trvalý travní porost	zeměd. pozemky	lesní pozemek	vodní plocha	zastav. plocha a nádvoří	ostatní plocha	Celková výměra
Aš	1 870	0	0	242	9	3 427	5 548	7 204	156	165	1 303	14 375
Cheb	17 682	0	0	545	30	10 024	28 281	13 578	2 267	565	4 991	49 681
Karlovy Vary	20 960	0	0	998	319	22 159	44 435	44 805	1 992	1 000	24 911	117 143
Kraslice	802	0	0	212	0	5 091	6 105	18 380	340	139	1 488	26 451
Mariánské Lázně	5 223	0	0	297	4	10 813	16 338	20 205	872	345	2 773	40 534
Ostrov	1 772	0	0	326	189	6 730	9 017	20 326	661	281	3 645	33 930
Sokolov	3 581	0	0	732	28	10 456	14 797	20 626	1 401	584	11 513	48 920
<b>Celkem za kraj</b>	<b>51 889</b>	<b>0</b>	<b>0</b>	<b>3 353</b>	<b>578</b>	<b>68 700</b>	<b>124 520</b>	<b>145 123</b>	<b>7 689</b>	<b>3 079</b>	<b>50 625</b>	<b>331 035</b>
<b>Počet parcel</b>	<b>23 415</b>	<b>0</b>	<b>0</b>	<b>55 133</b>	<b>799</b>	<b>71 789</b>	<b>151 136</b>	<b>34 516</b>	<b>12 639</b>	<b>119 617</b>	<b>139 675</b>	<b>457 583</b>

## ÚHRNNÉ HODNOTY DRUHŮ POZEMKŮ V ČLENĚNÍ PO OBCÍCH S ROZŠÍŘENOU PŮSOBNOSTÍ K 31. 12. 2022 (V HEKTARECH)

KRAJ: ÚSTECKÝ

Obec s rozšířenou působností	orná půda	chmelnice	vinice	zahrada	ovocný sad	trvalý travní porost	zeměd. pozemky	lesní pozemek	vodní plocha	zastav. plocha a nádvoří	ostatní plocha	Celková výměra
Bílina	2 852	0	0	160	90	1 636	4 739	3 143	155	200	4 120	12 358
Děčín	6 220	0	0	1 431	286	12 825	20 762	29 114	645	766	4 093	55 379
Chomutov	10 696	0	17	519	373	5 515	17 119	20 168	1 582	706	9 032	48 607
Kadaň	11 637	14	14	408	434	9 166	21 673	15 866	1 522	565	5 337	44 963
Litoměřice	23 284	632	206	1 086	927	5 021	31 156	9 664	994	914	4 330	47 058
Litvínov	661	0	0	328	82	1 743	2 814	14 242	503	335	5 703	23 597
Louny	29 766	1 588	13	681	705	2 094	34 847	6 090	721	813	4 788	47 258
Lovosice	15 282	85	46	684	883	1 896	18 877	4 076	347	544	2 317	26 160
Most	8 542	0	94	303	275	1 320	10 535	1 918	604	530	9 525	23 112
Podbořany	17 841	1 092	0	318	163	2 984	22 398	7 498	479	441	3 279	34 096
Roudnice nad Labem	21 176	296	43	581	445	575	23 115	3 284	543	606	2 475	30 023
Rumburk	2 540	0	0	696	6	8 498	11 740	12 358	255	437	1 829	26 620
Teplice	5 253	0	0	902	277	5 033	11 464	15 300	696	855	6 220	34 534
Ústí nad Labem	4 275	0	0	1 067	196	12 430	17 968	13 427	1 048	913	7 120	40 475
Varnsdorf	350	0	0	447	10	2 882	3 689	3 975	151	254	817	8 885
Žatec	18 480	1 276	0	396	90	1 351	21 592	4 464	362	508	3 817	30 743
<b>Celkem za kraj</b>	<b>178 854</b>	<b>4 982</b>	<b>433</b>	<b>10 008</b>	<b>5 243</b>	<b>74 969</b>	<b>274 489</b>	<b>164 585</b>	<b>10 608</b>	<b>9 386</b>	<b>74 802</b>	<b>533 869</b>
<b>Počet parcel</b>	<b>196 847</b>	<b>10 532</b>	<b>651</b>	<b>169 771</b>	<b>7 715</b>	<b>152 990</b>	<b>538 506</b>	<b>62 272</b>	<b>28 625</b>	<b>327 334</b>	<b>364 685</b>	<b>1 321 422</b>

## ÚHRNNÉ HODNOTY DRUHŮ POZEMKŮ V ČLENĚNÍ PO OBCÍCH S ROZŠÍŘENOU PŮSOBNOSTÍ K 31. 12. 2022 (V HEKTARECH)

KRAJ: LIBERECKÝ

Obec s rozšířenou působností	orná půda	chmelnice	vinice	zahrada	ovocný sad	trvalý travní porost	zeměd. pozemky	lesní pozemek	vodní plocha	zastav. plocha a nádvoří	ostatní plocha	Celková výměra
Česká Lípa	20 796	27	0	1 021	265	13 231	35 339	40 434	2 373	1 174	7 879	87 198
Frýdlant	5 697	0	0	650	48	9 283	15 678	16 827	373	378	1 679	34 936
Jablonec nad Nisou	1 007	0	0	551	7	3 284	4 850	8 372	315	442	1 702	15 681
Jilemnice	4 614	0	0	429	32	8 697	13 773	11 928	219	348	1 592	27 859
Liberec	10 567	0	0	2 187	107	13 769	26 630	24 110	520	1 334	5 246	57 841
Nový Bor	2 527	0	0	552	56	4 603	7 739	10 230	203	317	1 601	20 089
Semily	6 861	0	0	607	72	6 261	13 801	6 748	195	355	1 909	23 007
Tanvald	579	0	0	307	7	2 815	3 709	13 738	232	255	1 128	19 061
Turnov	7 994	0	0	1 207	852	4 472	14 525	5 968	346	510	1 916	23 265
Železný Brod	831	0	0	370	23	2 099	3 323	3 107	74	133	770	7 406
<b>Celkem za kraj</b>	<b>61 474</b>	<b>27</b>	<b>0</b>	<b>7 880</b>	<b>1 470</b>	<b>68 514</b>	<b>139 365</b>	<b>141 462</b>	<b>4 848</b>	<b>5 246</b>	<b>25 421</b>	<b>316 342</b>
<b>Počet parcel</b>	<b>64 690</b>	<b>11</b>	<b>0</b>	<b>114 719</b>	<b>2 377</b>	<b>211 399</b>	<b>393 196</b>	<b>83 928</b>	<b>15 466</b>	<b>202 547</b>	<b>213 267</b>	<b>908 404</b>

## ÚHRNNÉ HODNOTY DRUHŮ POZEMKŮ V ČLENĚNÍ PO OBCÍCH S ROZŠÍŘENOU PŮSOBNOSTÍ K 31. 12. 2022 (V HEKTARECH)

KRAJ: KRÁLOVÉHRADECKÝ

Obec s rozšířenou působností	orná půda	chmelnice	vinice	zahrada	ovocný sad	trvalý travní porost	zeměd'. pozemky	lesní pozemek	vodní plocha	zastav. plocha a nádvoří	ostatní plocha	Celková výměra
Broumov	8 936	0	0	354	20	5 517	14 827	9 073	224	296	1 517	25 938
Dobruška	11 384	0	0	655	29	5 151	17 219	8 150	372	523	1 650	27 914
Dvůr Králové nad Labem	8 995	0	0	1 095	195	4 028	14 314	8 870	361	437	1 802	25 783
Hořice	10 310	0	0	554	505	1 899	13 268	4 033	261	418	1 308	19 288
Hradec Králové	38 593	0	0	2 187	688	4 844	46 311	11 461	1 578	1 913	6 481	67 744
Jaroměř	7 976	0	0	483	179	1 973	10 611	1 497	275	363	1 113	13 859
Jičín	32 594	0	0	1 482	1 071	6 169	41 316	12 224	1 082	1 206	3 849	59 677
Kostelec nad Orlicí	5 986	0	0	601	117	3 204	9 908	10 037	469	436	1 502	22 353
Náchod	10 312	0	0	1 452	682	7 755	20 202	10 997	913	867	2 594	35 572
Nová Paka	2 609	0	0	359	90	2 495	5 552	3 071	70	202	826	9 722
Nové Město nad Metují	4 892	0	0	281	124	1 211	6 508	1 671	629	266	735	9 809
Nový Bydžov	13 200	0	1	521	74	2 103	15 899	3 429	354	458	1 283	21 424
Rychnov nad Kněžnou	12 561	0	0	1 141	238	10 944	24 883	19 124	498	715	2 720	47 941
Trutnov	10 672	0	0	1 307	14	12 460	24 453	29 300	498	772	4 521	59 544
Vrchlabí	4 523	0	0	453	20	5 775	10 772	15 771	335	380	2 088	29 346
<b>Celkem za kraj</b>	<b>183 544</b>	<b>0</b>	<b>2</b>	<b>12 925</b>	<b>4 045</b>	<b>75 527</b>	<b>276 043</b>	<b>148 709</b>	<b>7 920</b>	<b>9 253</b>	<b>33 988</b>	<b>475 913</b>
<b>Počet parcel</b>	<b>233 846</b>	<b>0</b>	<b>10</b>	<b>173 906</b>	<b>8 492</b>	<b>203 577</b>	<b>619 831</b>	<b>73 984</b>	<b>49 529</b>	<b>264 083</b>	<b>278 361</b>	<b>1 285 788</b>



## ÚHRNNÉ HODNOTY DRUHŮ POZEMKŮ V ČLENĚNÍ PO OBCÍCH S ROZŠÍŘENOU PŮSOBNOSTÍ K 31. 12. 2022 (V HEKTARECH)

KRAJ: PARDUBICKÝ

Obec s rozšířenou působností	orná půda	chmelnice	vinice	zahrada	ovocný sad	trvalý travní porost	zeměd. pozemky	lesní pozemek	vodní plocha	zastav. plocha a nádvoří	ostatní plocha	Celková výměra
Česká Třebová	1 890	0	0	376	10	1 001	3 277	3 634	49	160	849	7 970
Hlinsko	7 456	0	0	556	25	5 245	13 282	8 971	450	316	1 652	24 671
Holice	8 347	0	0	514	41	2 371	11 274	8 515	321	336	920	21 366
Chrudim	36 251	0	0	2 059	666	7 954	46 930	19 835	1 085	1 427	5 341	74 618
Králíky	1 989	0	0	151	7	5 370	7 518	7 103	110	167	964	15 861
Lanškroun	10 301	0	0	687	29	5 223	16 240	8 977	237	307	1 760	27 521
Litomyšl	18 909	0	0	1 010	162	3 110	23 191	7 884	184	429	2 023	33 711
Moravská Třebová	16 608	0	0	783	206	5 001	22 598	15 843	387	450	2 450	41 728
Pardubice	23 016	0	0	1 359	205	2 374	26 955	5 420	1 649	1 430	5 477	40 931
Polička	10 443	0	0	567	8	5 184	16 201	8 846	219	304	1 696	27 267
Přelouč	10 768	0	0	594	337	2 219	13 918	8 280	735	482	2 313	25 727
Svitavy	15 547	0	0	815	77	4 425	20 863	10 967	358	433	2 540	35 161
Ústí nad Orlicí	6 291	0	0	693	13	4 007	11 004	6 321	153	285	1 289	19 051
Vysoké Mýto	15 134	0	0	844	60	3 654	19 692	5 511	552	522	1 914	28 190
Žamberk	9 061	0	0	988	23	6 605	16 677	8 890	352	389	1 845	28 153
<b>Celkem za kraj</b>	<b>192 008</b>	<b>0</b>	<b>0</b>	<b>11 996</b>	<b>1 870</b>	<b>63 744</b>	<b>269 619</b>	<b>134 998</b>	<b>6 840</b>	<b>7 438</b>	<b>33 033</b>	<b>451 928</b>
<b>Počet parcel</b>	<b>258 735</b>	<b>0</b>	<b>3</b>	<b>193 561</b>	<b>4 163</b>	<b>197 704</b>	<b>654 166</b>	<b>88 685</b>	<b>39 191</b>	<b>255 177</b>	<b>293 942</b>	<b>1 331 161</b>

## ÚHRNNÉ HODNOTY DRUHŮ POZEMKŮ V ČLENĚNÍ PO OBCÍCH S ROZŠÍŘENOU PŮSOBNOSTÍ K 31. 12. 2022 (V HEKTARECH)

KRAJ: KRAJ VYSOČINA

Obec s rozšířenou působností	orná půda	chmelnice	vinice	zahrada	ovocný sad	trvalý travní porost	zeměd. pozemky	lesní pozemek	vodní plocha	zastav. plocha a nádvoří	ostatní plocha	Celková výměra
Bystřice nad Pernštejnem	12 623	0	0	606	73	6 342	19 643	11 890	561	476	2 224	34 793
Havlíčkův Brod	32 685	0	0	1 194	43	8 696	42 618	15 883	941	925	4 211	64 577
Humpolec	9 828	0	0	451	10	2 768	13 057	7 266	638	339	1 504	22 804
Chotěboř	14 304	0	0	632	91	5 243	20 271	9 821	538	448	1 827	32 905
Jihlava	38 965	0	0	1 399	45	12 498	52 906	28 371	1 464	1 301	6 749	90 792
Moravské Budějovice	25 125	0	0	652	30	2 171	27 978	10 111	521	526	2 269	41 406
Náměšť nad Oslavou	9 955	0	0	336	27	1 055	11 374	7 081	639	313	1 721	21 128
Nové Město na Moravě	10 323	0	0	443	18	5 382	16 165	10 700	331	316	1 774	29 286
Pacov	10 964	0	0	327	8	2 869	14 167	7 233	298	269	1 524	23 491
Pelhřimov	38 069	0	0	1 155	22	11 602	50 848	24 762	1 364	949	4 816	82 740
Světlá nad Sázavou	11 628	0	0	592	13	3 775	16 008	10 524	540	394	1 549	29 015
Telč	13 195	0	0	411	18	3 516	17 140	9 156	661	323	1 852	29 134
Třebíč	46 040	0	6	1 327	137	5 979	53 489	22 415	1 442	1 228	5 170	83 745
Velké Meziříčí	22 525	0	0	958	56	5 218	28 757	13 584	1 095	708	3 199	47 343
Žďár nad Sázavou	16 637	0	1	590	7	5 672	22 908	19 043	1 368	570	2 557	46 445
<b>Celkem za kraj</b>	<b>312 866</b>	<b>0</b>	<b>6</b>	<b>11 075</b>	<b>596</b>	<b>82 786</b>	<b>407 330</b>	<b>207 838</b>	<b>12 402</b>	<b>9 086</b>	<b>42 948</b>	<b>679 603</b>
<b>Počet parcel</b>	<b>469 981</b>	<b>0</b>	<b>10</b>	<b>184 512</b>	<b>1 849</b>	<b>307 019</b>	<b>963 371</b>	<b>177 676</b>	<b>55 199</b>	<b>281 299</b>	<b>409 893</b>	<b>1 887 438</b>

## ÚHRNNÉ HODNOTY DRUHŮ POZEMKŮ V ČLENĚNÍ PO OBCÍCH S ROZŠÍŘENOU PŮSOBNOSTÍ K 31. 12. 2022 (V HEKTARECH)

KRAJ: JIHMORAVSKÝ

Obec s rozšířenou působností	orná půda	chmelnice	vinice	zahrada	ovocný sad	trvalý travní porost	zeměd. pozemky	lesní pozemek	vodní plocha	zastav. plocha a nádvoří	ostatní plocha	Celková výměra
Blansko	9 762	0	0	1 009	109	2 353	13 233	18 450	269	589	2 599	35 141
Boskovice	18 728	0	0	1 489	519	6 017	26 753	19 150	487	794	3 917	51 102
Brno	4 852	0	17	2 112	221	334	7 536	6 396	447	2 130	6 510	23 018
Břeclav	19 259	0	3 016	820	983	1 964	26 042	10 741	1 937	1 114	4 041	43 874
Bučovice	10 767	0	4	425	78	292	11 566	3 737	162	299	1 335	17 099
Hodonín	13 543	0	1 683	634	512	843	17 215	6 771	979	808	2 830	28 603
Hustopeče	20 235	0	2 974	688	1 459	1 156	26 512	3 658	1 257	722	3 364	35 511
Ivančice	7 621	0	506	452	175	576	9 331	5 795	268	324	1 534	17 252
Kuřim	3 273	0	0	387	45	164	3 869	2 736	66	265	769	7 705
Kyjov	23 947	0	1 592	1 011	724	1 260	28 535	13 445	488	1 011	3 554	47 033
Mikulov	11 039	0	3 709	294	146	454	15 642	3 390	2 257	446	2 677	24 412
Moravský Krumlov	22 875	0	531	450	163	439	24 458	6 952	341	523	2 518	34 792
Pohořelice	12 811	0	409	249	112	138	13 720	1 963	1 708	338	1 799	19 528
Rosice	6 767	0	0	459	68	602	7 896	7 866	103	343	1 237	17 445
Slavkov u Brna	9 986	0	53	537	117	329	11 022	2 764	182	353	1 450	15 770
Šlapanice	14 539	0	124	1 402	351	724	17 141	13 094	253	861	2 964	34 312
Tišnov	11 665	0	0	889	428	3 176	16 158	14 870	302	489	2 415	34 234
Veselí nad Moravou	14 573	0	890	754	334	6 171	22 723	7 650	749	674	2 468	34 264
Vyškov	21 549	0	2	1 091	192	1 319	24 154	22 865	460	797	5 729	54 005
Znojmo	74 543	0	2 568	1 832	1 167	2 363	82 473	28 388	2 689	1 737	8 965	124 252
Židlochovice	13 924	0	535	538	320	241	15 557	1 155	294	506	1 913	19 426
<b>Celkem za kraj</b>	<b>346 259</b>	<b>0</b>	<b>18 613</b>	<b>17 523</b>	<b>8 225</b>	<b>30 917</b>	<b>421 537</b>	<b>201 832</b>	<b>15 697</b>	<b>15 125</b>	<b>64 589</b>	<b>718 779</b>
<b>Počet parcel</b>	<b>930 743</b>	<b>3</b>	<b>83 416</b>	<b>324 325</b>	<b>26 225</b>	<b>153 575</b>	<b>1 518 287</b>	<b>140 921</b>	<b>57 889</b>	<b>501 047</b>	<b>692 785</b>	<b>2 910 929</b>

## ÚHRNNÉ HODNOTY DRUHŮ POZEMKŮ V ČLENĚNÍ PO OBCÍCH S ROZŠÍŘENOU PŮSOBNOSTÍ K 31. 12. 2022 (V HEKTARECH)

KRAJ: OLOMOUCKÝ

Obec s rozšířenou působností	orná půda	chmelnice	vinice	zahrada	ovocný sad	trvalý travní porost	zeměd. pozemky	lesní pozemek	vodní plocha	zastav. plocha a nádvoří	ostatní plocha	Celková výměra
Hranice	15 587	0	0	1 063	176	4 285	21 111	7 725	527	530	3 603	33 495
Jeseník	13 178	0	0	1 161	16	9 043	23 399	42 998	783	653	4 070	71 903
Konice	7 740	0	0	449	39	1 870	10 097	6 068	148	229	1 271	17 813
Lipník nad Bečvou	6 051	86	0	547	455	835	7 974	2 206	190	236	1 259	11 865
Litovel	12 100	54	0	652	330	1 180	14 316	8 095	313	415	1 610	24 748
Mohelnice	7 713	0	0	417	285	1 757	10 173	6 631	348	291	1 392	18 834
Olomouc	31 741	331	3	2 091	126	3 267	37 561	26 822	914	1 729	14 670	81 696
Prostějov	38 834	14	2	1 802	380	2 064	43 097	9 642	596	1 336	5 226	59 897
Přerov	26 131	481	0	1 422	190	1 133	29 358	4 082	1 127	977	4 531	40 075
Šternberk	9 820	0	0	420	16	8 495	18 751	11 632	217	367	2 647	33 613
Šumperk	11 670	0	0	1 628	132	17 862	31 292	47 499	699	896	5 361	85 747
Uničov	13 316	0	0	525	287	1 030	15 158	3 348	282	412	1 548	20 748
Zábřeh	8 849	0	0	642	13	4 681	14 186	9 826	310	426	1 978	26 725
<b>Celkem za kraj</b>	<b>202 730</b>	<b>967</b>	<b>6</b>	<b>12 820</b>	<b>2 446</b>	<b>57 504</b>	<b>276 472</b>	<b>186 572</b>	<b>6 452</b>	<b>8 496</b>	<b>49 165</b>	<b>527 157</b>
<b>Počet parcel</b>	<b>317 137</b>	<b>2 189</b>	<b>22</b>	<b>194 505</b>	<b>4 265</b>	<b>128 644</b>	<b>646 762</b>	<b>94 310</b>	<b>33 209</b>	<b>267 267</b>	<b>303 801</b>	<b>1 345 349</b>

## ÚHRNNÉ HODNOTY DRUHŮ POZEMKŮ V ČLENĚNÍ PO OBCÍCH S ROZŠÍŘENOU PŮSOBNOSTÍ K 31. 12. 2022 (V HEKTARECH)

KRAJ: ZLÍNSKÝ

Obec s rozšířenou působností	orná půda	chmelnice	vinice	zahrada	ovocný sad	trvalý travní porost	zeměd. pozemky	lesní pozemek	vodní plocha	zastav. plocha a nádvoří	ostatní plocha	Celková výměra
Bystřice pod Hostýnem	4 299	0	0	514	102	1 511	6 427	8 422	126	231	1 190	16 396
Holešov	8 609	0	0	555	86	489	9 739	1 710	133	313	1 364	13 259
Kroměříž	27 406	0	7	1 592	493	2 225	31 724	11 715	983	1 000	4 477	49 898
Luhačovice	2 547	0	0	307	70	4 531	7 455	8 606	191	272	1 308	17 831
Otrokovice	4 829	0	1	442	114	1 092	6 479	2 361	321	412	1 599	11 172
Rožnov pod Radhoštěm	2 004	0	0	629	48	5 026	7 707	14 020	200	322	1 655	23 905
Uherské Hradiště	22 760	0	853	1 686	583	4 490	30 372	14 584	1 171	1 323	4 338	51 788
Uherský Brod	15 444	0	15	1 316	520	8 961	26 257	15 688	557	797	4 022	47 321
Valašské Klobouky	4 948	0	0	417	182	5 959	11 506	12 121	193	317	1 736	25 872
Valašské Meziříčí	7 022	0	0	1 141	144	3 704	12 009	7 789	372	510	2 286	22 966
Vizovice	2 492	0	0	399	208	3 326	6 425	6 574	186	259	1 164	14 609
Vsetín	4 715	0	0	994	81	14 796	20 586	40 282	541	710	4 117	66 236
Zlín	8 698	0	0	1 575	355	4 919	15 547	15 016	338	900	3 241	35 041
<b>Celkem za kraj</b>	<b>115 773</b>	<b>0</b>	<b>877</b>	<b>11 569</b>	<b>2 984</b>	<b>61 029</b>	<b>192 232</b>	<b>158 888</b>	<b>5 312</b>	<b>7 366</b>	<b>32 498</b>	<b>396 295</b>
<b>Počet parcel</b>	<b>383 311</b>	<b>0</b>	<b>6 049</b>	<b>176 418</b>	<b>9 804</b>	<b>269 351</b>	<b>844 933</b>	<b>123 271</b>	<b>38 387</b>	<b>263 144</b>	<b>380 051</b>	<b>1 649 786</b>

## ÚHRNNÉ HODNOTY DRUHŮ POZEMKŮ V ČLENĚNÍ PO OBCÍCH S ROZŠÍŘENOU PŮSOBNOSTÍ K 31. 12. 2022 (V HEKTARECH)

KRAJ: MORAVSKOSLEZSKÝ

Obec s rozšířenou působností	orná půda	chmelnice	vinice	zahrada	ovocný sad	trvalý travní porost	zeměd. pozemky	lesní pozemek	vodní plocha	zastav. plocha a nádvoří	ostatní plocha	Celková výměra
Bílovec	8 843	0	0	601	37	1 942	11 423	2 013	756	330	1 722	16 245
Bohumín	3 248	0	0	674	10	412	4 344	546	637	421	1 346	7 293
Bruntál	11 055	0	0	594	28	16 160	27 838	29 514	1 314	563	3 757	62 985
Český Těšín	1 596	0	0	406	13	683	2 697	735	86	195	727	4 440
Frenštát pod Radhoštěm	2 283	0	0	575	2	1 657	4 517	4 274	111	198	772	9 872
Frýdek-Místek	12 456	0	0	2 476	65	7 344	22 340	18 636	1 267	1 137	4 644	48 025
Frýdlant nad Ostravicí	1 892	0	0	894	19	4 632	7 436	21 809	609	343	1 546	31 743
Havířov	2 796	0	0	827	74	835	4 533	1 522	500	447	1 816	8 819
Hlučín	8 040	0	0	626	26	1 197	9 889	4 166	532	456	1 490	16 532
Jablunkov	1 452	0	0	501	1	3 761	5 715	10 512	168	239	976	17 610
Karviná	2 982	0	0	682	9	578	4 250	1 615	821	457	3 419	10 562
Kopřivnice	5 479	0	0	848	14	1 502	7 844	1 782	209	427	1 868	12 130
Kravaře	6 720	0	0	286	0	686	7 691	1 067	123	278	903	10 061
Krnov	16 185	0	0	1 183	54	10 780	28 203	24 212	617	621	3 792	57 445
Nový Jičín	13 956	0	0	1 190	61	3 495	18 702	5 333	498	588	2 415	27 536
Odry	10 253	0	0	544	35	2 514	13 346	6 984	279	271	1 521	22 402
Opava	30 048	0	0	1 483	119	4 179	35 829	14 843	816	1 233	3 983	56 704
Orlová	936	0	0	648	109	228	1 920	778	214	257	1 338	4 508
Ostrava	9 931	0	0	2 677	60	2 608	15 275	5 398	1 167	2 260	9 052	33 153
Rýmařov	1 770	0	0	276	3	12 343	14 391	16 903	169	255	1 517	33 234
Třinec	4 240	0	0	1 251	65	4 140	9 696	10 796	329	583	2 063	23 467
Vítkov	9 328	0	0	345	4	5 132	14 810	11 178	426	256	1 621	28 290
<b>Celkem za kraj</b>	<b>165 490</b>	<b>0</b>	<b>0</b>	<b>19 586</b>	<b>807</b>	<b>86 806</b>	<b>272 690</b>	<b>194 615</b>	<b>11 650</b>	<b>11 815</b>	<b>52 287</b>	<b>543 057</b>
<b>Počet parcel</b>	<b>241 064</b>	<b>0</b>	<b>1</b>	<b>271 407</b>	<b>961</b>	<b>206 138</b>	<b>719 571</b>	<b>99 336</b>	<b>40 365</b>	<b>404 226</b>	<b>385 016</b>	<b>1 648 514</b>

## ÚHRNNÉ HODNOTY DRUHŮ POZEMKŮ - PŘEHLED K 31. 12. 2022 (V HEKTARECH)

ČESKÁ REPUBLIKA

Kraj	orná půda	chmelnice	vinice	zahrada	ovocný sad	trvalý travní porost	zeměd'. pozemky	lesní pozemek	vodní plocha	zastav. plocha a nádvoří	ostatní plocha	Celková výměra
Hlavní město Praha	13 708	0	15	4 001	580	1 168	19 473	5 270	1 101	5 099	18 678	49 621
Středočeský kraj	537 125	2 866	354	30 402	10 517	76 051	657 316	300 245	21 073	22 114	92 103	1 092 851
Jihočeský kraj	300 059	0	0	13 356	2 073	173 324	488 813	381 035	46 028	11 367	78 556	1 005 799
Plzeňský kraj	248 919	1	0	12 383	1 606	113 818	376 727	309 200	12 355	9 651	56 965	764 898
Karlovarský kraj	51 889	0	0	3 353	578	68 700	124 520	145 123	7 689	3 079	50 625	331 035
Ústecký kraj	178 854	4 982	433	10 008	5 243	74 969	274 489	164 585	10 608	9 386	74 802	533 869
Liberecký kraj	61 474	27	0	7 880	1 470	68 514	139 365	141 462	4 848	5 246	25 421	316 342
Královéhradecký kraj	183 544	0	2	12 925	4 045	75 527	276 043	148 709	7 920	9 253	33 988	475 913
Pardubický kraj	192 008	0	0	11 996	1 870	63 744	269 619	134 998	6 840	7 438	33 033	451 928
Kraj Vysočina	312 866	0	6	11 075	596	82 786	407 330	207 838	12 402	9 086	42 948	679 603
Jihomoravský kraj	346 259	0	18 613	17 523	8 225	30 917	421 537	201 832	15 697	15 125	64 589	718 779
Olomoucký kraj	202 730	967	6	12 820	2 446	57 504	276 472	186 572	6 452	8 496	49 165	527 157
Zlínský kraj	115 773	0	877	11 569	2 984	61 029	192 232	158 888	5 312	7 366	32 498	396 295
Moravskoslezský kraj	165 490	0	0	19 586	807	86 806	272 690	194 615	11 650	11 815	52 287	543 057
<b>Celkem za ČR</b>	<b>2 910 699</b>	<b>8 843</b>	<b>20 307</b>	<b>178 877</b>	<b>43 041</b>	<b>1 034 857</b>	<b>4 196 624</b>	<b>2 680 372</b>	<b>169 974</b>	<b>134 519</b>	<b>705 657</b>	<b>7 887 147</b>

## POČET PARCEL

Kraj	orná půda	chmelnice	vinice	zahrada	ovocný sad	trvalý travní porost	zeměd'. pozemky	lesní pozemek	vodní plocha	zastav. plocha a nádvoří	ostatní plocha	Celková výměra
Hlavní město Praha	30 464	0	32	76 555	1 543	5 422	114 016	4 386	3 985	163 089	157 086	442 562
Středočeský kraj	825 314	7 032	598	468 580	23 235	289 040	1 613 799	169 705	100 593	718 592	718 909	3 321 598
Jihočeský kraj	459 308	0	0	201 957	3 088	377 630	1 041 983	224 784	107 312	347 996	542 367	2 264 442
Plzeňský kraj	367 542	1	0	189 350	3 617	270 006	830 516	143 306	61 139	294 073	433 379	1 762 413
Karlovarský kraj	23 415	0	0	55 133	799	71 789	151 136	34 516	12 639	119 617	139 675	457 583
Ústecký kraj	196 847	10 532	651	169 771	7 715	152 990	538 506	62 272	28 625	327 334	364 685	1 321 422
Liberecký kraj	64 690	11	0	114 719	2 377	211 399	393 196	83 928	15 466	202 547	213 267	908 404
Královéhradecký kraj	233 846	0	10	173 906	8 492	203 577	619 831	73 984	49 529	264 083	278 361	1 285 788
Pardubický kraj	258 735	0	3	193 561	4 163	197 704	654 166	88 685	39 191	255 177	293 942	1 331 161
Kraj Vysočina	469 981	0	10	184 512	1 849	307 019	963 371	177 676	55 199	281 299	409 893	1 887 438
Jihomoravský kraj	930 743	3	83 416	324 325	26 225	153 575	1 518 287	140 921	57 889	501 047	692 785	2 910 929
Olomoucký kraj	317 137	2 189	22	194 505	4 265	128 644	646 762	94 310	33 209	267 267	303 801	1 345 349
Zlínský kraj	383 311	0	6 049	176 418	9 804	269 351	844 933	123 271	38 387	263 144	380 051	1 649 786
Moravskoslezský kraj	241 064	0	1	271 407	961	206 138	719 571	99 336	40 365	404 226	385 016	1 648 514
<b>Celkem za ČR</b>	<b>4 802 397</b>	<b>19 768</b>	<b>90 792</b>	<b>2 794 699</b>	<b>98 133</b>	<b>2 844 284</b>	<b>10 650 073</b>	<b>1 521 080</b>	<b>643 528</b>	<b>4 409 491</b>	<b>5 313 217</b>	<b>22 537 389</b>

## b. Úhrnné hodnoty druhů pozemků v členění na okresy a Prahu k 31. 12. 2022

ÚHRNNÉ HODNOTY DRUHŮ POZEMKŮ V PRAZE K 31. 12. 2022 (V HEKTARECH)

KRAJ: HLAVNÍ MĚSTO PRAHA

Obec	orná půda	chmelnice	vinice	zahrada	ovocný sad	trvalý travní porost	zeměd'. pozemky	lesní pozemek	vodní plocha	zastav. plocha a nádvoří	ostatní plocha	Celková výměra
Praha	13 708	0	15	4 001	580	1 168	19 473	5 270	1 101	5 099	18 678	49 621
<b>Celkem za kraj</b>	<b>13 708</b>	<b>0</b>	<b>15</b>	<b>4 001</b>	<b>580</b>	<b>1 168</b>	<b>19 473</b>	<b>5 270</b>	<b>1 101</b>	<b>5 099</b>	<b>18 678</b>	<b>49 621</b>
<b>Počet parcel</b>	<b>30 464</b>	<b>0</b>	<b>32</b>	<b>76 555</b>	<b>1 543</b>	<b>5 422</b>	<b>114 016</b>	<b>4 386</b>	<b>3 985</b>	<b>163 089</b>	<b>157 086</b>	<b>442 562</b>

ÚHRNNÉ HODNOTY DRUHŮ POZEMKŮ V ČLENĚNÍ NA OKRESY K 31. 12. 2022 (V HEKTARECH)

KRAJ: STŘEDOČESKÝ

Okres	orná půda	chmelnice	vinice	zahrada	ovocný sad	trvalý travní porost	zeměd'. pozemky	lesní pozemek	vodní plocha	zastav. plocha a nádvoří	ostatní plocha	Celková výměra
Benešov	68 877	0	0	3 253	476	17 692	90 299	41 450	3 362	2 145	10 235	147 491
Beroun	24 516	0	18	2 116	419	7 312	34 381	27 276	909	1 375	6 423	70 364
Kladno	42 263	325	30	1 973	1 161	1 697	47 450	14 586	731	1 919	7 280	71 965
Kolín	48 866	0	1	1 869	2 376	2 119	55 231	9 491	1 728	1 817	6 493	74 761
Kutná Hora	49 622	24	19	2 019	1 536	6 234	59 454	21 924	1 737	1 775	6 845	91 735
Mělník	40 340	276	269	1 756	975	2 274	45 890	13 297	1 470	1 796	7 654	70 107
Mladá Boleslav	54 784	0	1	2 325	1 064	5 615	63 790	26 688	1 470	2 081	8 259	102 288
Nymburk	53 578	0	2	1 845	748	2 309	58 483	14 851	1 850	1 946	7 509	84 640
Praha-východ	38 175	0	12	5 097	502	3 817	47 605	16 994	1 218	2 328	7 401	75 545
Praha-západ	25 946	0	2	3 879	628	2 740	33 195	15 987	1 142	1 660	6 051	58 035
Příbram	51 483	0	1	2 961	312	19 918	74 675	63 526	4 205	2 001	11 884	156 292
Rakovník	38 673	2 241	0	1 308	319	4 324	46 864	34 174	1 251	1 271	6 069	89 629
<b>Celkem za kraj</b>	<b>537 125</b>	<b>2 866</b>	<b>354</b>	<b>30 402</b>	<b>10 517</b>	<b>76 051</b>	<b>657 316</b>	<b>300 245</b>	<b>21 073</b>	<b>22 114</b>	<b>92 103</b>	<b>1 092 851</b>
<b>Počet parcel</b>	<b>825 314</b>	<b>7 032</b>	<b>598</b>	<b>468 580</b>	<b>23 235</b>	<b>289 040</b>	<b>1 613 799</b>	<b>169 705</b>	<b>100 593</b>	<b>718 592</b>	<b>718 909</b>	<b>3 321 598</b>



## ÚHRNNÉ HODNOTY DRUHŮ POZEMKŮ V ČLENĚNÍ NA OKRESY K 31. 12. 2022 (V HEKTARECH)

KRAJ: JIHOČESKÝ

Okres	orná půda	chmelnice	vinice	zahrada	ovocný sad	trvalý travní porost	zeměd'. pozemky	lesní pozemek	vodní plocha	zastav. plocha a nádvoří	ostatní plocha	Celková výměra
České Budějovice	59 117	0	0	2 944	94	24 104	86 259	53 167	9 080	2 766	12 577	163 849
Český Krumlov	16 466	0	0	1 068	137	39 125	56 797	78 863	7 260	844	17 604	161 369
Jindřichův Hradec	59 230	0	0	2 097	76	28 804	90 208	76 109	13 608	1 986	12 473	194 384
Písek	46 287	0	0	1 697	152	13 995	62 131	37 375	4 672	1 546	6 962	112 686
Prachatice	16 531	0	0	1 146	892	31 009	49 579	72 854	2 822	831	11 589	137 675
Strakonice	45 188	0	0	1 812	667	18 507	66 173	23 581	4 034	1 506	7 905	103 200
Tábor	57 239	0	0	2 592	55	17 779	77 666	39 086	4 552	1 888	9 445	132 636
<b>Celkem za kraj</b>	<b>300 059</b>	<b>0</b>	<b>0</b>	<b>13 356</b>	<b>2 073</b>	<b>173 324</b>	<b>488 813</b>	<b>381 035</b>	<b>46 028</b>	<b>11 367</b>	<b>78 556</b>	<b>1 005 799</b>
<b>Počet parcel</b>	<b>459 308</b>	<b>0</b>	<b>0</b>	<b>201 957</b>	<b>3 088</b>	<b>377 630</b>	<b>1 041 983</b>	<b>224 784</b>	<b>107 312</b>	<b>347 996</b>	<b>542 367</b>	<b>2 264 442</b>

## ÚHRNNÉ HODNOTY DRUHŮ POZEMKŮ V ČLENĚNÍ NA OKRESY K 31. 12. 2022 (V HEKTARECH)

KRAJ: PLZEŇSKÝ

Okres	orná půda	chmelnice	vinice	zahrada	ovocný sad	trvalý travní porost	zeměd'. pozemky	lesní pozemek	vodní plocha	zastav. plocha a nádvoří	ostatní plocha	Celková výměra
Domažlice	35 763	0	0	1 358	132	19 166	56 418	39 668	1 290	1 150	6 658	105 184
Klatovy	48 086	0	0	2 697	443	38 327	89 553	84 474	3 419	2 015	15 104	194 565
Plzeň-jih	44 462	0	0	2 110	326	14 897	61 795	34 180	1 631	1 561	7 658	106 824
Plzeň-město	8 696	0	0	1 633	60	2 007	12 397	6 547	611	1 330	5 256	26 142
Plzeň-sever	51 896	1	0	2 094	206	10 568	64 765	52 093	1 690	1 560	8 567	128 675
Rokycany	19 316	0	0	1 423	165	5 700	26 605	32 099	1 032	919	5 009	65 663
Tachov	40 699	0	0	1 068	275	23 153	65 195	60 138	2 682	1 115	8 714	137 844
<b>Celkem za kraj</b>	<b>248 919</b>	<b>1</b>	<b>0</b>	<b>12 383</b>	<b>1 606</b>	<b>113 818</b>	<b>376 727</b>	<b>309 200</b>	<b>12 355</b>	<b>9 651</b>	<b>56 965</b>	<b>764 898</b>
<b>Počet parcel</b>	<b>367 542</b>	<b>1</b>	<b>0</b>	<b>189 350</b>	<b>3 617</b>	<b>270 006</b>	<b>830 516</b>	<b>143 306</b>	<b>61 139</b>	<b>294 073</b>	<b>433 379</b>	<b>1 762 413</b>

## ÚHRNNÉ HODNOTY DRUHŮ POZEMKŮ V ČLENĚNÍ NA OKRESY K 31. 12. 2022 (V HEKTARECH)

KRAJ: KARLOVARSKÝ

Okres	orná půda	chmelnice	vinice	zahrada	ovocný sad	trvalý travní porost	zeměd'. pozemky	lesní pozemek	vodní plocha	zastav. plocha a nádvoří	ostatní plocha	Celková výměra
Cheb	24 775	0	0	1 084	43	24 264	50 166	40 987	3 295	1 075	9 067	104 591
Karlovy Vary	22 732	0	0	1 324	508	28 889	53 452	65 131	2 653	1 281	28 556	151 073
Sokolov	4 382	0	0	944	28	15 547	20 901	39 005	1 741	723	13 001	75 371
<b>Celkem za kraj</b>	<b>51 889</b>	<b>0</b>	<b>0</b>	<b>3 353</b>	<b>578</b>	<b>68 700</b>	<b>124 520</b>	<b>145 123</b>	<b>7 689</b>	<b>3 079</b>	<b>50 625</b>	<b>331 035</b>
<b>Počet parcel</b>	<b>23 415</b>	<b>0</b>	<b>0</b>	<b>55 133</b>	<b>799</b>	<b>71 789</b>	<b>151 136</b>	<b>34 516</b>	<b>12 639</b>	<b>119 617</b>	<b>139 675</b>	<b>457 583</b>

## ÚHRNNÉ HODNOTY DRUHŮ POZEMKŮ V ČLENĚNÍ NA OKRESY K 31. 12. 2022 (V HEKTARECH)

KRAJ: ÚSTECKÝ

Okres	orná půda	chmelnice	vinice	zahrada	ovocný sad	trvalý travní porost	zeměd'. pozemky	lesní pozemek	vodní plocha	zastav. plocha a nádvoří	ostatní plocha	Celková výměra
Děčín	9 110	0	0	2 574	301	24 205	36 191	45 447	1 051	1 457	6 739	90 884
Chomutov	22 333	14	31	927	807	14 681	38 792	36 034	3 104	1 271	14 369	93 570
Litoměřice	59 742	1 013	295	2 352	2 255	7 491	73 148	17 024	1 884	2 064	9 122	103 241
Louny	66 086	3 955	13	1 396	958	6 429	78 837	18 052	1 562	1 761	11 884	112 097
Most	9 203	0	94	631	358	3 063	13 349	16 159	1 107	865	15 229	46 710
Teplice	8 105	0	0	1 062	368	6 669	16 203	18 443	851	1 055	10 340	46 892
Ústí nad Labem	4 275	0	0	1 067	196	12 430	17 968	13 427	1 048	913	7 120	40 475
<b>Celkem za kraj</b>	<b>178 854</b>	<b>4 982</b>	<b>433</b>	<b>10 008</b>	<b>5 243</b>	<b>74 969</b>	<b>274 489</b>	<b>164 585</b>	<b>10 608</b>	<b>9 386</b>	<b>74 802</b>	<b>533 869</b>
<b>Počet parcel</b>	<b>196 847</b>	<b>10 532</b>	<b>651</b>	<b>169 771</b>	<b>7 715</b>	<b>152 990</b>	<b>538 506</b>	<b>62 272</b>	<b>28 625</b>	<b>327 334</b>	<b>364 685</b>	<b>1 321 422</b>

## ÚHRNNÉ HODNOTY DRUHŮ POZEMKŮ V ČLENĚNÍ NA OKRESY K 31. 12. 2022 (V HEKTARECH)

KRAJ: LIBERECKÝ

Okres	orná půda	chmelnice	vinice	zahrada	ovocný sad	trvalý travní porost	zeměd'. pozemky	lesní pozemek	vodní plocha	zastav. plocha a nádvoří	ostatní plocha	Celková výměra
Česká Lípa	23 323	27	0	1 573	321	17 833	43 077	50 664	2 576	1 490	9 480	107 287
Jablonec nad Nisou	2 887	0	0	1 374	47	8 559	12 868	25 759	639	862	3 761	43 889
Liberec	18 995	0	0	3 124	391	24 032	46 543	42 134	976	1 828	7 452	98 934
Semily	16 269	0	0	1 808	710	18 090	36 878	22 904	658	1 065	4 728	66 232
<b>Celkem za kraj</b>	<b>61 474</b>	<b>27</b>	<b>0</b>	<b>7 880</b>	<b>1 470</b>	<b>68 514</b>	<b>139 365</b>	<b>141 462</b>	<b>4 848</b>	<b>5 246</b>	<b>25 421</b>	<b>316 342</b>
<b>Počet parcel</b>	<b>64 690</b>	<b>11</b>	<b>0</b>	<b>114 719</b>	<b>2 377</b>	<b>211 399</b>	<b>393 196</b>	<b>83 928</b>	<b>15 466</b>	<b>202 547</b>	<b>213 267</b>	<b>908 404</b>

## ÚHRNNÉ HODNOTY DRUHŮ POZEMKŮ V ČLENĚNÍ NA OKRESY K 31. 12. 2022 (V HEKTARECH)

KRAJ: KRÁLOVÉHRADECKÝ

Okres	orná půda	chmelnice	vinice	zahrada	ovocný sad	trvalý travní porost	zeměd'. pozemky	lesní pozemek	vodní plocha	zastav. plocha a nádvoří	ostatní plocha	Celková výměra
Hradec Králové	51 793	0	1	2 707	761	6 947	62 210	14 891	1 932	2 371	7 764	89 167
Jičín	45 513	0	0	2 394	1 666	10 563	60 137	19 328	1 414	1 826	5 982	88 687
Náchod	32 116	0	0	2 570	1 005	16 455	52 147	23 238	2 041	1 792	5 958	85 177
Rychnov nad Kněžnou	29 931	0	0	2 397	383	19 299	52 010	37 311	1 340	1 675	5 872	98 208
Trutnov	24 191	0	0	2 856	230	22 262	49 539	53 941	1 195	1 589	8 411	114 674
<b>Celkem za kraj</b>	<b>183 544</b>	<b>0</b>	<b>2</b>	<b>12 925</b>	<b>4 045</b>	<b>75 527</b>	<b>276 043</b>	<b>148 709</b>	<b>7 920</b>	<b>9 253</b>	<b>33 988</b>	<b>475 913</b>
<b>Počet parcel</b>	<b>233 846</b>	<b>0</b>	<b>10</b>	<b>173 906</b>	<b>8 492</b>	<b>203 577</b>	<b>619 831</b>	<b>73 984</b>	<b>49 529</b>	<b>264 083</b>	<b>278 361</b>	<b>1 285 788</b>

## ÚHRNNÉ HODNOTY DRUHŮ POZEMKŮ V ČLENĚNÍ NA OKRESY K 31. 12. 2022 (V HEKTARECH)

KRAJ: PARDUBICKÝ

Okres	orná půda	chmelnice	vinice	zahrada	ovocný sad	trvalý travní porost	zeměd'. pozemky	lesní pozemek	vodní plocha	zastav. plocha a nádvoří	ostatní plocha	Celková výměra
Chrudim	43 706	0	0	2 615	691	13 199	60 212	28 806	1 535	1 743	6 993	99 289
Pardubice	42 130	0	0	2 468	583	6 965	52 146	22 215	2 705	2 248	8 710	88 025
Svitavy	61 507	0	0	3 174	453	17 719	82 853	43 541	1 148	1 616	8 709	137 868
Ústí nad Orlicí	44 665	0	0	3 739	142	25 861	74 407	40 435	1 453	1 830	8 621	126 746
<b>Celkem za kraj</b>	<b>192 008</b>	<b>0</b>	<b>0</b>	<b>11 996</b>	<b>1 870</b>	<b>63 744</b>	<b>269 619</b>	<b>134 998</b>	<b>6 840</b>	<b>7 438</b>	<b>33 033</b>	<b>451 928</b>
<b>Počet parcel</b>	<b>258 735</b>	<b>0</b>	<b>3</b>	<b>193 561</b>	<b>4 163</b>	<b>197 704</b>	<b>654 166</b>	<b>88 685</b>	<b>39 191</b>	<b>255 177</b>	<b>293 942</b>	<b>1 331 161</b>

## ÚHRNNÉ HODNOTY DRUHŮ POZEMKŮ V ČLENĚNÍ NA OKRESY K 31. 12. 2022 (V HEKTARECH)

KRAJ: KRAJ VYSOČINA

Okres	orná půda	chmelnice	vinice	zahrada	ovocný sad	trvalý travní porost	zeměd'. pozemky	lesní pozemek	vodní plocha	zastav. plocha a nádvoří	ostatní plocha	Celková výměra
Havlíčkův Brod	58 617	0	0	2 419	146	17 714	78 897	36 227	2 019	1 767	7 587	126 497
Jihlava	52 160	0	0	1 810	62	16 014	70 047	37 527	2 125	1 625	8 601	119 925
Pelhřimov	58 860	0	0	1 933	40	17 239	78 073	39 261	2 300	1 557	7 845	129 035
Třebíč	81 120	0	6	2 315	194	9 205	92 841	39 607	2 603	2 068	9 161	146 279
Žďár nad Sázavou	62 108	0	1	2 597	154	22 614	87 473	55 216	3 355	2 070	9 753	157 867
<b>Celkem za kraj</b>	<b>312 866</b>	<b>0</b>	<b>6</b>	<b>11 075</b>	<b>596</b>	<b>82 786</b>	<b>407 330</b>	<b>207 838</b>	<b>12 402</b>	<b>9 086</b>	<b>42 948</b>	<b>679 603</b>
<b>Počet parcel</b>	<b>469 981</b>	<b>0</b>	<b>10</b>	<b>184 512</b>	<b>1 849</b>	<b>307 019</b>	<b>963 371</b>	<b>177 676</b>	<b>55 199</b>	<b>281 299</b>	<b>409 893</b>	<b>1 887 438</b>

## ÚHRNNÉ HODNOTY DRUHŮ POZEMKŮ V ČLENĚNÍ NA OKRESY K 31. 12. 2022 (V HEKTARECH)

KRAJ: JIHMORAVSKÝ

Okres	orná půda	chmelnice	vinice	zahrada	ovocný sad	trvalý travní porost	zeměd'. pozemky	lesní pozemek	vodní plocha	zastav. plocha a nádvoří	ostatní plocha	Celková výměra
Blansko	28 490	0	0	2 499	628	8 370	39 987	37 600	756	1 384	6 516	86 243
Brno-město	4 852	0	17	2 112	221	334	7 536	6 396	447	2 130	6 510	23 018
Brno-venkov	70 601	0	1 575	4 377	1 500	5 621	83 673	47 478	2 993	3 126	12 632	149 902
Břeclav	50 533	0	9 698	1 802	2 588	3 574	68 196	17 788	5 450	2 282	10 081	103 797
Hodonín	52 064	0	4 165	2 399	1 570	8 274	68 473	27 866	2 216	2 493	8 852	109 900
Vyškov	42 301	0	59	2 054	387	1 940	46 741	29 365	804	1 450	8 514	86 874
Znojmo	97 418	0	3 098	2 282	1 330	2 802	106 931	35 340	3 031	2 260	11 483	159 044
<b>Celkem za kraj</b>	<b>346 259</b>	<b>0</b>	<b>18 613</b>	<b>17 523</b>	<b>8 225</b>	<b>30 917</b>	<b>421 537</b>	<b>201 832</b>	<b>15 697</b>	<b>15 125</b>	<b>64 589</b>	<b>718 779</b>
<b>Počet parcel</b>	<b>930 743</b>	<b>3</b>	<b>83 416</b>	<b>324 325</b>	<b>26 225</b>	<b>153 575</b>	<b>1 518 287</b>	<b>140 921</b>	<b>57 889</b>	<b>501 047</b>	<b>692 785</b>	<b>2 910 929</b>

## ÚHRNNÉ HODNOTY DRUHŮ POZEMKŮ V ČLENĚNÍ NA OKRESY K 31. 12. 2022 (V HEKTARECH)

KRAJ: OLOMOUCKÝ

Okres	orná půda	chmelnice	vinice	zahrada	ovocný sad	trvalý travní porost	zeměd'. pozemky	lesní pozemek	vodní plocha	zastav. plocha a nádvoří	ostatní plocha	Celková výměra
Jeseník	13 178	0	0	1 161	16	9 043	23 399	42 998	783	653	4 070	71 903
Olomouc	66 977	385	3	3 688	759	13 973	85 786	49 896	1 725	2 923	20 475	160 804
Prostějov	46 574	14	2	2 251	419	3 933	53 194	15 710	743	1 565	6 497	77 709
Přerov	47 769	567	1	3 032	822	6 253	58 443	14 013	1 844	1 742	9 393	85 435
Šumperk	28 232	0	0	2 687	431	24 301	55 651	63 955	1 357	1 613	8 730	131 306
<b>Celkem za kraj</b>	<b>202 730</b>	<b>967</b>	<b>6</b>	<b>12 820</b>	<b>2 446</b>	<b>57 504</b>	<b>276 472</b>	<b>186 572</b>	<b>6 452</b>	<b>8 496</b>	<b>49 165</b>	<b>527 157</b>
<b>Počet parcel</b>	<b>317 137</b>	<b>2 189</b>	<b>22</b>	<b>194 505</b>	<b>4 265</b>	<b>128 644</b>	<b>646 762</b>	<b>94 310</b>	<b>33 209</b>	<b>267 267</b>	<b>303 801</b>	<b>1 345 349</b>

## ÚHRNNÉ HODNOTY DRUHŮ POZEMKŮ V ČLENĚNÍ NA OKRESY K 31. 12. 2022 (V HEKTARECH)

KRAJ: ZLÍNSKÝ

Okres	orná půda	chmelnice	vinice	zahrada	ovocný sad	trvalý travní porost	zeměd'. pozemky	lesní pozemek	vodní plocha	zastav. plocha a nádvoří	ostatní plocha	Celková výměra
Kroměříž	40 314	0	7	2 662	681	4 225	47 889	21 847	1 242	1 544	7 032	79 554
Uherské Hradiště	38 204	0	868	3 003	1 102	13 451	56 629	30 272	1 728	2 120	8 360	99 109
Vsetín	13 741	0	0	2 764	272	23 526	40 303	62 091	1 113	1 542	8 058	113 107
Zlín	23 514	0	1	3 141	929	19 827	47 411	44 677	1 229	2 159	9 048	104 525
<b>Celkem za kraj</b>	<b>115 773</b>	<b>0</b>	<b>877</b>	<b>11 569</b>	<b>2 984</b>	<b>61 029</b>	<b>192 232</b>	<b>158 888</b>	<b>5 312</b>	<b>7 366</b>	<b>32 498</b>	<b>396 295</b>
<b>Počet parcel</b>	<b>383 311</b>	<b>0</b>	<b>6 049</b>	<b>176 418</b>	<b>9 804</b>	<b>269 351</b>	<b>844 933</b>	<b>123 271</b>	<b>38 387</b>	<b>263 144</b>	<b>380 051</b>	<b>1 649 786</b>

## ÚHRNNÉ HODNOTY DRUHŮ POZEMKŮ V ČLENĚNÍ NA OKRESY K 31. 12. 2022 (V HEKTARECH)

KRAJ: MORAVSKOSLEZSKÝ

Okres	orná půda	chmelnice	vinice	zahrada	ovocný sad	trvalý travní porost	zeměd'. pozemky	lesní pozemek	vodní plocha	zastav. plocha a nádvoří	ostatní plocha	Celková výměra
Bruntál	29 010	0	0	2 054	85	39 283	70 432	70 629	2 099	1 439	9 066	153 665
Frýdek-Místek	20 041	0	0	5 122	149	19 876	45 188	61 753	2 374	2 302	9 229	120 845
Karviná	11 557	0	0	3 237	214	2 736	17 744	5 196	2 259	1 777	8 645	35 622
Nový Jičín	40 815	0	0	3 758	150	11 109	55 832	20 386	1 854	1 815	8 298	88 185
Opava	54 137	0	0	2 739	149	11 194	68 219	31 253	1 896	2 223	7 997	111 587
Ostrava-město	9 931	0	0	2 677	60	2 608	15 275	5 398	1 167	2 260	9 052	33 153
<b>Celkem za kraj</b>	<b>165 490</b>	<b>0</b>	<b>0</b>	<b>19 586</b>	<b>807</b>	<b>86 806</b>	<b>272 690</b>	<b>194 615</b>	<b>11 650</b>	<b>11 815</b>	<b>52 287</b>	<b>543 057</b>
<b>Počet parcel</b>	<b>241 064</b>	<b>0</b>	<b>1</b>	<b>271 407</b>	<b>961</b>	<b>206 138</b>	<b>719 571</b>	<b>99 336</b>	<b>40 365</b>	<b>404 226</b>	<b>385 016</b>	<b>1 648 514</b>

## ÚHRNNÉ HODNOTY DRUHŮ POZEMKŮ - PŘEHLED K 31. 12. 2022 (V HEKTARECH)

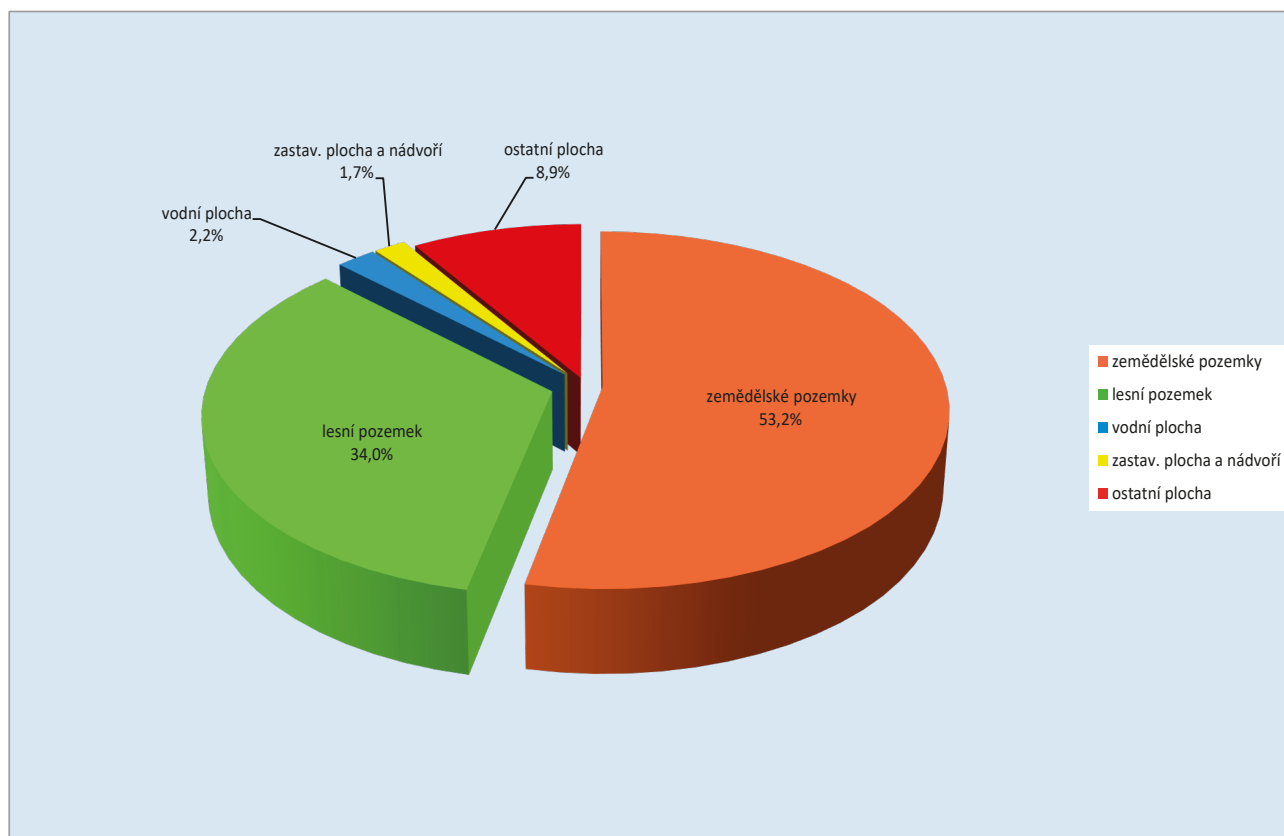
ČESKÁ REPUBLIKA

Kraj	orná půda	chmelnice	vinice	zahrada	ovocný sad	trvalý travní porost	zeměd'. pozemky	lesní pozemek	vodní plocha	zastav. plocha a nádvoří	ostatní plocha	Celková výměra
Hlavní město Praha	13 708	0	15	4 001	580	1 168	19 473	5 270	1 101	5 099	18 678	49 621
Středočeský kraj	537 125	2 866	354	30 402	10 517	76 051	657 316	300 245	21 073	22 114	92 103	1 092 851
Jihočeský kraj	300 059	0	0	13 356	2 073	173 324	488 813	381 035	46 028	11 367	78 556	1 005 799
Plzeňský kraj	248 919	1	0	12 383	1 606	113 818	376 727	309 200	12 355	9 651	56 965	764 898
Karlovarský kraj	51 889	0	0	3 353	578	68 700	124 520	145 123	7 689	3 079	50 625	331 035
Ústecký kraj	178 854	4 982	433	10 008	5 243	74 969	274 489	164 585	10 608	9 386	74 802	533 869
Liberecký kraj	61 474	27	0	7 880	1 470	68 514	139 365	141 462	4 848	5 246	25 421	316 342
Královéhradecký kraj	183 544	0	2	12 925	4 045	75 527	276 043	148 709	7 920	9 253	33 988	475 913
Pardubický kraj	192 008	0	0	11 996	1 870	63 744	269 619	134 998	6 840	7 438	33 033	451 928
Kraj Vysočina	312 866	0	6	11 075	596	82 786	407 330	207 838	12 402	9 086	42 948	679 603
Jihomoravský kraj	346 259	0	18 613	17 523	8 225	30 917	421 537	201 832	15 697	15 125	64 589	718 779
Olomoucký kraj	202 730	967	6	12 820	2 446	57 504	276 472	186 572	6 452	8 496	49 165	527 157
Zlínský kraj	115 773	0	877	11 569	2 984	61 029	192 232	158 888	5 312	7 366	32 498	396 295
Moravskoslezský kraj	165 490	0	0	19 586	807	86 806	272 690	194 615	11 650	11 815	52 287	543 057
<b>Celkem za ČR</b>	<b>2 910 699</b>	<b>8 843</b>	<b>20 307</b>	<b>178 877</b>	<b>43 041</b>	<b>1 034 857</b>	<b>4 196 624</b>	<b>2 680 372</b>	<b>169 974</b>	<b>134 519</b>	<b>705 657</b>	<b>7 887 147</b>

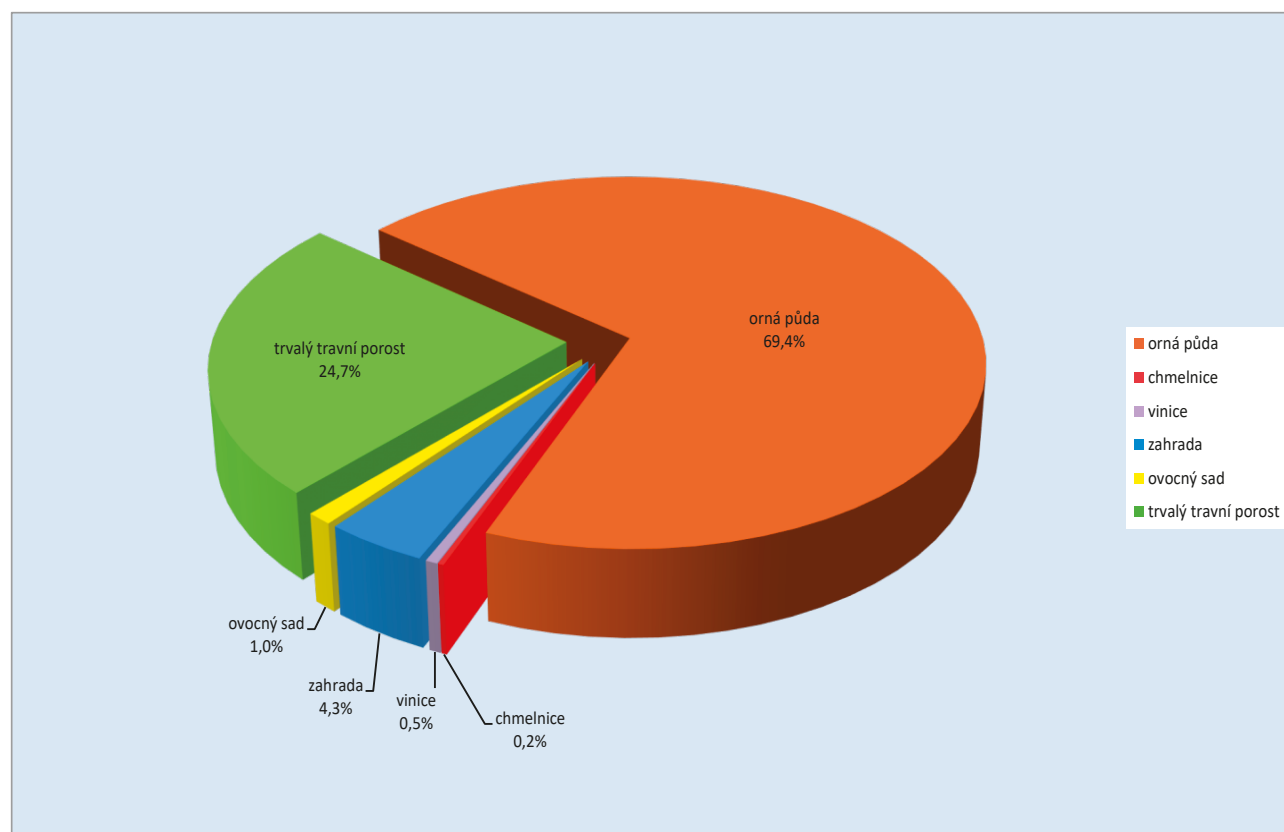
## POČET PARCEL

Kraj	orná půda	chmelnice	vinice	zahrada	ovocný sad	trvalý travní porost	zeměd'. pozemky	lesní pozemek	vodní plocha	zastav. plocha a nádvoří	ostatní plocha	Celková výměra
Hlavní město Praha	30 464	0	32	76 555	1 543	5 422	114 016	4 386	3 985	163 089	157 086	442 562
Středočeský kraj	825 314	7 032	598	468 580	23 235	289 040	1 613 799	169 705	100 593	718 592	718 909	3 321 598
Jihočeský kraj	459 308	0	0	201 957	3 088	377 630	1 041 983	224 784	107 312	347 996	542 367	2 264 442
Plzeňský kraj	367 542	1	0	189 350	3 617	270 006	830 516	143 306	61 139	294 073	433 379	1 762 413
Karlovarský kraj	23 415	0	0	55 133	799	71 789	151 136	34 516	12 639	119 617	139 675	457 583
Ústecký kraj	196 847	10 532	651	169 771	7 715	152 990	538 506	62 272	28 625	327 334	364 685	1 321 422
Liberecký kraj	64 690	11	0	114 719	2 377	211 399	393 196	83 928	15 466	202 547	213 267	908 404
Královéhradecký kraj	233 846	0	10	173 906	8 492	203 577	619 831	73 984	49 529	264 083	278 361	1 285 788
Pardubický kraj	258 735	0	3	193 561	4 163	197 704	654 166	88 685	39 191	255 177	293 942	1 331 161
Kraj Vysočina	469 981	0	10	184 512	1 849	307 019	963 371	177 676	55 199	281 299	409 893	1 887 438
Jihomoravský kraj	930 743	3	83 416	324 325	26 225	153 575	1 518 287	140 921	57 889	501 047	692 785	2 910 929
Olomoucký kraj	317 137	2 189	22	194 505	4 265	128 644	646 762	94 310	33 209	267 267	303 801	1 345 349
Zlínský kraj	383 311	0	6 049	176 418	9 804	269 351	844 933	123 271	38 387	263 144	380 051	1 649 786
Moravskoslezský kraj	241 064	0	1	271 407	961	206 138	719 571	99 336	40 365	404 226	385 016	1 648 514
<b>Celkem za ČR</b>	<b>4 802 397</b>	<b>19 768</b>	<b>90 792</b>	<b>2 794 699</b>	<b>98 133</b>	<b>2 844 284</b>	<b>10 650 073</b>	<b>1 521 080</b>	<b>643 528</b>	<b>4 409 491</b>	<b>5 313 217</b>	<b>22 537 389</b>

### c. Podíl zemědělských pozemků a nezemědělských pozemků v ČR k 31. 12. 2022



### d. Rozčlenění zemědělských pozemků k 31. 12. 2022





## e. Rozčlenění druhů pozemků podle způsobu využití k 31. 12. 2021 a k 31. 12. 2022

Druh pozemku	Způsob využití pozemku	k 31. 12. 2021		k 31. 12. 2022	
		Výměra (ha)	Počet parcel	Výměra (ha)	Počet parcel
orná půda	skleník, pařeniště	112	873	109	791
	školka	131	164	112	159
	plantáž dřevin	145	164	191	209
	dobývací prostor	186	76	99	55
	fotovoltaická elektrárna	228	147	276	178
	mez, stráž	328	4 256	455	5 841
	bez rozlišení	2 920 814	4 878 411	2 909 457	4 795 164
chmelnice	mez, stráž	0	1	0	1
	bez rozlišení	9 100	20 411	8 843	19 767
vinice	skleník, pařeniště	0	1	0	1
	dobývací prostor	9	1	9	1
	mez, stráž	15	243	15	243
	bez rozlišení	20 166	91 844	20 283	90 547
zahrada	skleník, pařeniště	42	748	44	732
	školka	56	219	51	172
	plantáž dřevin	0	2	0	2
	dobývací prostor	0	2	0	2
	fotovoltaická elektrárna	1	9	2	17
	mez, stráž	22	355	29	470
	bez rozlišení	175 225	2 759 728	178 752	2 793 304
ovocný sad	skleník, pařeniště	1	13	1	13
	školka	37	77	8	73
	plantáž dřevin	0	3	0	3
	fotovoltaická elektrárna	10	21	10	21
	mez, stráž	15	178	16	182
	bez rozlišení	43 497	100 058	43 006	97 841
trvalý travní porost	skleník, pařeniště	6	88	6	85
porost	školka	30	61	41	72
	plantáž dřevin	69	105	93	140
	dobývací prostor	40	70	29	59
	fotovoltaická elektrárna	26	17	39	39
	mez, stráž	2 651	15 924	3 522	21 311
	bez rozlišení	1 025 764	2 845 674	1 031 126	2 822 578
	lesní pozemek	skleník, pařeniště	0	1	0
školka		167	140	169	142
plantáž dřevin		377	106	377	107
les jiný než hospodářský		293 766	53 375	301 131	54 203
lesní pozemek, na kterém je budova		171	17 048	146	16 887
ostatní komunikace		824	3 346	850	3 512
sportoviště a rekreační plocha		199	255	201	255
dobývací prostor		262	20	188	7
mez, stráž		18	83	19	106
bez rozlišení		2 383 022	1 457 980	2 377 292	1 445 861

Druh pozemku	Způsob využití pozemku	k 31. 12. 2021		k 31. 12. 2022	
		Výměra (ha)	Počet parcel	Výměra (ha)	Počet parcel
vodní plocha	rybník	53 595	36 444	53 632	36 354
	koryto vodního toku přirozené nebo upravené	49 964	315 948	50 011	311 922
	koryto vodního toku umělé	9 737	187 837	9 770	185 665
	vodní nádrž přírodní	2 943	8 153	2 953	8 091
	vodní nádrž umělá	37 681	47 510	38 092	47 434
	zamokřená plocha	14 498	53 920	15 507	53 617
	vodní plocha, na které je budova	2	363	4	384
	mez, stráž	1	11	5	46
	bez rozlišení	1	19	0	15
zastavěná plocha	společný dvůr	2 450	55 358	2 257	51 581
a nádvoří	zbořeniště	2 629	92 350	2 509	88 011
	bez rozlišení	128 819	4 239 005	129 753	4 269 899
ostatní plocha	plantáž dřevin	43	92	41	90
	zamokřená plocha	270	633	370	784
	dráha	26 946	38 132	26 869	38 712
	dálnice	4 812	7 090	4 953	7 201
	silnice	72 239	279 059	72 341	278 758
	ostatní komunikace	168 601	1 905 697	169 261	1 896 531
	ostatní dopravní plocha	3 666	8 072	3 677	8 474
	zeleň	44 864	287 340	45 511	292 063
	sportoviště a rekreační plocha	22 056	81 830	21 817	80 036
	pohřebiště	2 989	9 809	2 984	9 662
	kulturní a osvětová plocha	284	948	282	940
	manipulační plocha	67 810	423 702	67 098	414 449
	dobývací prostor	3 097	4 414	2 415	3 754
	skládka	1 416	2 042	1 464	2 049
	jiná plocha	191 764	1 383 216	193 088	1 412 967
	neplošná půda	95 610	881 579	92 433	855 654
	fotovoltaická elektrárna	98	113	129	150
	mez, stráž	677	7 446	918	10 862
	bez rozlišení	9	91	8	81
<b>Celkem</b>		<b>7 887 104</b>	<b>22 610 521</b>	<b>7 887 147</b>	<b>22 537 389</b>



**II.**

**Počty objektů evidovaných  
v katastru nemovitostí**

## a. Vývoj počtu objektů za rok 2022

Objekty ISKN	31. 12. 2021	31. 12. 2022	Změna
Kraje	14	14	0
Okresy	77	77	0
Obce	6 258	6 258	0
Katastrální území	13 076	13 076	0
Části obcí	15 105	15 106	1
Parcely	22 794 642	22 682 031	-112 611
Stavby	4 205 933	4 236 211	30 278
Jednotky podle byt. zákona	1 890 432	1 890 225	-207
Jednotky podle obč. zákoníku	242 375	280 101	37 726
Oprávněné subjekty	6 705 613	6 684 607	-21 006
Listy vlastnictví	6 428 927	6 481 128	52 201
Práva stavby	2 560	2 801	241
Právní vztah typu vlastnictví	11 088 227	11 226 719	138 492
Jiné právní vztahy	25 518 181	25 670 960	152 779
Listiny	46 086 836	47 631 634	1 544 798
Bonitní díly parcel	15 568 880	15 478 423	-90 457
<b>Celkem</b>	<b>140 567 136</b>	<b>142 299 371</b>	<b>1 732 235</b>

## Poznámka:

Počty staveb zahrnují budovy, části budov, rozestavěné budovy a vodní díla.

Rozestavěné budovy nejsou od 1. 1. 2014 do KN zapisovány.

Jednotky jsou od účinnosti nového občanského zákoníku rozděleny na jednotky vymezené podle zákona o vlastnictví bytů č. 72/1994 Sb. a na jednotky vymezené podle občanského zákoníku, zákon č. 89/2012 Sb.

## b. Vývoj (přírůstek/úbytek) počtu objektů v ISKN od roku 2013

Objekty	Přírůstek/úbytek počtu objektů (tis.)										Počet objektů v r. 2022 (tis.)
	2013	2014	2015	2016	2017	2018	2019	2020	2021	2022	
<b>Parcely</b>											
parcely KN	626,3	576,6	514,1	391,3	269,4	-3,5	-66,1	-58,1	-45,8	-73,1	22 537,4
parcely ZE	-561,6	-509,1	-487,2	-390,3	-243,1	-36,7	-35,7	-43,6	-51,4	-39,5	144,6
<b>Celkem - parcely</b>	<b>64,7</b>	<b>67,5</b>	<b>26,9</b>	<b>1,0</b>	<b>26,3</b>	<b>-40,2</b>	<b>-101,8</b>	<b>-101,6</b>	<b>-97,2</b>	<b>-112,6</b>	<b>22 682,0</b>
<b>Stavby</b>											
budovy s číslem popisným	19,3	18,1	17,4	18,9	18,5	22,3	20,6	19,5	19,4	20,1	2 479,7
-části budov	0,9	0,5	1,3	1,6	0,9	1,0	0,5	0,3	0,2	0,4	74,5
budovy s čísly evidenčními	2,9	2,6	3,3	7,9	5,8	11,6	4,7	3,7	3,1	5,2	377,3
budovy bez čísla	3,8	0,2	1,4	-4,4	0,1	-3,5	6,9	8,9	9,6	5,2	1 283,4
budovy rozestavěné	-1,2	-11,3	-8,4	-5,7	-3,8	-2,8	-1,9	-1,3	-1,2	-1,2	11,5
vodní díla	1,1	1,1	0,5	0,5	0,4	0,4	0,6	1,0	0,7	0,5	9,3
budovy s rozestavěnými jednotkami	0,0	0,0	0,0	0,1	0,0	0,0	0,0	0,0	0,1	0,0	0,4
<b>Celkem - stavby</b>	<b>26,7</b>	<b>11,2</b>	<b>15,6</b>	<b>19,0</b>	<b>22,0</b>	<b>29,1</b>	<b>31,6</b>	<b>32,1</b>	<b>32,0</b>	<b>30,3</b>	<b>4 236,2</b>
<b>Jednotky</b>											
byty	37,4	19,7	26,8	27,2	25,6	25,4	25,9	25,8	25,7	28,7	1 953,3
ateliéry	0,2	0,1	0,5	0,3	0,4	0,4	0,4	0,3	0,5	1,3	6,9
garáže	2,0	0,8	0,8	1,1	0,8	1,2	1,2	1,0	1,3	1,2	94,6
dílny nebo provozovny	0,3	0,1	0,3	0,1	0,1	0,2	0,2	0,2	0,2	0,2	7,1
jiné nebytové prostory	3,1	1,4	3,2	2,8	3,5	2,9	4,2	3,5	3,8	4,7	94,0
skupiny bytů	0,2	6,6	1,1	0,6	-0,2	1,8	0,5	0,0	0,0	0,0	0,0
skupiny nebytových prostorů	0,0	0,1	-0,1	0,0	0,0	0,0	0,0	0,0	0,0	0,1	0,2
skupiny bytů a nebytových prostorů	0,0	0,0	0,0	0,0	0,0	0,0	0,0	0,1	0,2	0,1	0,6
rozestavěné jednotky	0,0	0,1	0,0	0,0	0,0	0,0	0,0	1,4	0,4	1,3	13,7
<b>Celkem - jednotky</b>	<b>43,1</b>	<b>28,9</b>	<b>32,7</b>	<b>32,2</b>	<b>30,4</b>	<b>32,0</b>	<b>32,4</b>	<b>32,4</b>	<b>32,1</b>	<b>37,5</b>	<b>2 170,3</b>
<b>Práva stavby</b>											
<b>Celkem - práva stavby</b>	<b>0,4</b>	<b>0,5</b>	<b>0,4</b>	<b>0,2</b>	<b>0,3</b>	<b>0,2</b>	<b>0,3</b>	<b>0,3</b>	<b>0,3</b>	<b>0,2</b>	<b>2,8</b>
<b>Vlastníci</b>											
právnícké osoby	-0,4	2,2	4,7	5,0	4,9	3,7	3,8	2,5	5,4	6,6	364,9
fyzické osoby	42,1	18,4	18,3	25,5	28,1	39,1	41,6	45,3	56,4	55,9	5 275,7
-SJM	-17,9	-14,8	-21,0	-19,8	-19,5	-18,4	-19,7	-15,0	-17,2	-20,5	1 270,6
<b>Celkem - vlastníci</b>	<b>23,8</b>	<b>5,8</b>	<b>2,1</b>	<b>10,7</b>	<b>13,4</b>	<b>24,5</b>	<b>25,7</b>	<b>32,8</b>	<b>44,6</b>	<b>42,0</b>	<b>6 911,3</b>
<b>Oprávněné subjekty</b>											
právnícké osoby	0,2	-0,8	-0,5	0,1	1,0	2,4	2,2	1,3	1,9	2,2	135,6
fyzické osoby	2,5	-21,8	-23,9	-9,3	-4,1	5,6	1,6	10,7	7,8	-2,1	5 529,6
-SJM	-16,3	-13,7	-20,0	-18,1	-17,8	-16,0	-17,6	-14,3	-18,7	-21,1	1 019,4
<b>Celkem - oprávněné subjekty</b>	<b>-13,6</b>	<b>-36,3</b>	<b>-44,4</b>	<b>-27,3</b>	<b>-20,8</b>	<b>-8,0</b>	<b>-13,8</b>	<b>-2,3</b>	<b>-9,0</b>	<b>-21,0</b>	<b>6 684,6</b>
<b>Vlastnictví</b>											
listy vlastnictví	49,3	32,9	35,6	40,0	41,1	42,2	41,5	46,6	57,5	52,2	6 481,1
spoluvlastníci - právní vztahy	120,5	77,7	94,5	99,5	100,5	99,2	100,0	107,7	134,9	138,5	11 226,7
<b>Celkem - vlastnictví</b>	<b>169,8</b>	<b>110,6</b>	<b>130,1</b>	<b>139,4</b>	<b>141,7</b>	<b>141,4</b>	<b>141,5</b>	<b>154,3</b>	<b>192,3</b>	<b>190,7</b>	<b>17 707,8</b>
<b>Listiny</b>											
<b>Celkem - listiny</b>	<b>2 214,3</b>	<b>2 674,6</b>	<b>2 271,5</b>	<b>1 755,7</b>	<b>1 667,4</b>	<b>1 596,5</b>	<b>1 637,4</b>	<b>1 536,4</b>	<b>1 721,7</b>	<b>1 544,8</b>	<b>47 631,6</b>

## Poznámka:

Tabulka obsahuje roční přírůstky či úbytky jednotlivých typů objektů v ISKN v tisících.

Stavby se v KN dělí podle vyhlášky č. 357/2013 Sb. na 3 typy budov a vodní díla, přičemž budovy s číslem popisným nebo evidenčním mohou mít více vchodů s vlastním číslem popisným nebo evidenčním, tzv. částí budov.

Rozestavěné budovy nejsou od 1. 1. 2014 do KN zapisovány.

Stejně tak jsou vlastníci právnícké nebo fyzické osoby a z fyzických osob se vyčleňuje ještě zvlášť podskupina SJM, tj. společné jmění manželů. Jsou zde zahrnuty pouze ty osoby, které mají právní vztah typu vlastnictví. V tabulce oprávněných subjektů jsou pak sečteny všechny oprávněné osoby v ISKN bez rozdílu (velký úbytek v roce 2011 byl způsoben přechodem na centralizovanou verzi ISKN).

Listy vlastnictví (LV) obsahují počet listů vlastnictví evidovaných v ISKN, spoluvlastníci a právní vztahy označují přírůstky dalších právních vztahů typu vlastnictví na LV.

Jednotky rozdělené od účinnosti nového občanského zákoníku na jednotky vymezené podle zákona o vlastnictví bytů č. 72/1994 Sb.

a jednotky vymezené podle občanského zákoníku, zákon č. 89/2012 Sb., jsou v tabulce sloučeny do jedné položky.

### c. Počty objektů v členění po obcích s rozšířenou působností k 31. 12. 2022

POČTY OBJEKTŮ V ČLENĚNÍ PO OBCÍCH S ROZŠÍŘENOU PŮSOBNOSTÍ K 31. 12. 2022

KRAJ: HLAVNÍ MĚSTO PRAHA

Obec s rozšířenou působností	Počet													
	obcí	částí obcí	katastr. území	parcel		s č. popis.	staveb		vodních děl	práv stavby	jednotek			listů vlastnictví
			KN	ZE		s č. evid.	bez čísla				dle byt. z.	dle obč. z.	vlastníků	
Hlavní město Praha	1	112	112	442 562	2	105 985	4 006	39 992	338	376	417 819	104 485	584 689	567 346
<b>Celkem za kraj</b>	<b>1</b>	<b>112</b>	<b>112</b>	<b>442 562</b>	<b>2</b>	<b>105 985</b>	<b>4 006</b>	<b>39 992</b>	<b>338</b>	<b>376</b>	<b>417 819</b>	<b>104 485</b>	<b>584 689</b>	<b>567 346</b>

Poznámka:

Počty staveb nezahrnují části budov a rozestavěné budovy.

Jednotky jsou od účinnosti nového občanského zákoníku rozděleny na jednotky vymezené podle zákona o vlastnictví bytů č. 72/1994 Sb. a jednotky vymezené podle občanského zákoníku, zákon č. 89/2012 Sb.

Obec s rozšířenou působností	Počet													
	obcí	částí obcí	katastr. území	parcel		s č. popis.	staveb		vodních děl	práv stavby	jednotek			listů vlastnictví
				KN	ZE		s č. evid.	bez čísla			dle byt. z.	dle obč. z.	vlastníků	
Benešov	51	271	124	225 323	4	19 114	8 934	10 402	107	33	6 861	798	56 061	50 787
Beroun	48	95	71	146 457	0	18 967	5 606	8 683	25	17	9 081	1 732	49 889	45 709
Brandýs nad Labem-Stará Boleslav	58	85	76	159 088	0	34 106	3 457	11 862	19	72	9 762	2 879	72 275	64 732
Čáslav	37	68	59	74 928	610	8 987	207	4 226	70	10	2 652	250	23 019	19 847
Černošice	79	123	110	273 867	3	47 267	17 387	16 795	53	102	13 447	5 724	114 248	104 093
Český Brod	21	39	35	47 509	0	6 865	518	2 361	6	7	1 441	469	15 920	13 707
Dobříš	24	70	52	73 514	0	7 899	3 389	3 300	15	21	1 909	335	22 235	19 288
Hořovice	37	55	51	82 509	39	10 587	515	4 591	21	8	2 804	376	23 954	20 692
Kladno	48	70	61	133 239	0	27 448	2 282	12 446	35	55	24 225	2 398	68 224	62 870
Kolín	69	140	122	178 395	1 799	25 650	813	11 131	66	28	10 551	1 189	64 806	57 233
Kralupy nad Vltavou	18	39	33	56 217	2	8 647	261	5 626	21	7	4 833	852	21 635	19 442
Kutná Hora	51	232	156	168 895	274	17 927	3 076	9 470	64	17	6 616	713	48 735	43 531
Lysá nad Labem	12	20	14	42 505	4 328	6 687	477	3 188	8	20	4 773	2 086	18 562	17 236
Mělník	39	101	82	114 729	2	14 149	976	7 701	37	7	2 889	487	34 177	29 765
Mladá Boleslav	98	190	151	205 891	8	28 782	2 004	13 442	44	27	19 089	2 325	79 594	71 017
Mnichovo Hradiště	22	76	46	57 055	75	6 604	761	2 589	34	21	1 469	163	16 716	14 202
Neratovice	12	25	22	46 841	0	8 055	495	4 322	12	15	1 863	376	17 317	14 925
Nymburk	39	70	63	104 313	1 298	14 043	926	6 126	235	13	4 666	488	34 723	29 656
Poděbrady	35	66	60	88 277	989	11 682	227	4 572	37	12	4 155	1 122	29 833	25 520
Příbram	74	161	145	202 427	0	18 842	2 280	11 746	54	26	14 222	481	57 550	52 362
Rakovník	83	142	121	209 049	1 862	19 071	5 115	10 126	66	13	7 322	764	50 639	45 517
Říčany	52	113	85	172 527	0	26 007	9 871	8 206	30	42	4 357	1 529	63 669	56 114
Sedlčany	22	180	105	127 314	19	8 377	2 078	4 382	22	3	2 035	215	23 289	20 789
Slaný	52	93	84	95 334	2 208	12 108	1 319	5 236	10	29	5 033	689	29 533	26 484
Vlašim	48	136	92	153 202	0	9 450	987	5 183	102	6	2 902	104	26 569	23 629
Votice	15	147	55	82 193	7	5 261	649	2 719	21	5	693	132	13 307	11 607
<b>Celkem za kraj</b>	<b>1 144</b>	<b>2 807</b>	<b>2 075</b>	<b>3 321 598</b>	<b>13 527</b>	<b>422 582</b>	<b>74 610</b>	<b>190 431</b>	<b>1 214</b>	<b>616</b>	<b>169 650</b>	<b>28 676</b>	<b>1 076 479</b>	<b>960 754</b>

## Poznámka:

Počty staveb nezahrnují části budov a rozestavěné budovy.

Jednotky jsou od účinnosti nového občanského zákoníku rozděleny na jednotky vymezené podle zákona o vlastnictví bytů č. 72/1994 Sb. a jednotky vymezené podle občanského zákoníku, zákon č. 89/2012 Sb.



Obec s rozšířenou působností	Počet													
	obcí	částí obcí	katastr. území	parcel		s č. popis.	staveb		vodních děl	práv stavby	jednotek		listů vlastnictví	
				KN	ZE		s č. evid.	bez čísla			dle byt. z.	dle obč. z.	vlastníků	listů vlastnictví
Blatná	26	66	55	58 744	1 923	5 348	308	3 324	29	4	1 676	123	14 253	13 032
České Budějovice	79	184	146	300 301	906	36 719	3 666	20 668	112	56	28 122	8 702	100 150	95 869
Český Krumlov	32	144	117	128 360	0	11 792	3 200	9 552	69	8	6 440	1 092	32 935	32 129
Dačice	23	95	85	106 216	367	6 915	247	4 058	206	6	1 817	128	15 313	14 463
Jindřichův Hradec	58	148	143	186 333	3 722	15 618	3 374	9 400	497	11	7 388	279	38 935	37 463
Kaplice	15	77	63	72 333	0	5 483	618	3 947	88	7	3 154	304	14 438	14 423
Milevsko	26	104	77	107 162	1 234	6 764	574	4 125	23	3	2 512	177	18 342	16 734
Písek	49	157	116	155 454	6 998	15 148	2 060	9 685	67	8	11 056	676	44 976	43 009
Prachatice	44	163	134	130 730	1 081	10 124	590	7 566	45	2	2 934	1 259	24 933	23 705
Soběslav	31	60	55	99 445	5 806	7 593	1 202	4 406	52	1	2 363	204	20 238	18 567
Strakonice	69	153	148	185 038	2 122	12 873	571	8 115	73	6	9 191	299	39 353	37 821
Tábor	79	290	198	295 776	4 372	24 617	5 460	11 335	74	6	12 151	891	64 837	61 113
Trhové Sviny	16	90	68	112 195	1 620	7 374	970	4 193	65	7	1 454	327	18 368	17 125
Třeboň	25	46	43	106 337	0	8 780	636	5 476	99	4	4 003	314	22 020	20 791
Týn nad Vltavou	14	59	47	88 185	62	4 519	683	3 059	20	3	812	110	12 430	10 882
Vimperk	21	109	94	91 717	0	6 239	316	4 456	20	7	1 215	637	15 323	14 372
Vodňany	17	44	36	40 116	2 361	4 209	175	2 342	18	1	1 089	57	9 297	8 691
<b>Celkem za kraj</b>	<b>624</b>	<b>1 989</b>	<b>1 625</b>	<b>2 264 442</b>	<b>32 574</b>	<b>190 115</b>	<b>24 650</b>	<b>115 707</b>	<b>1 557</b>	<b>140</b>	<b>97 377</b>	<b>15 579</b>	<b>506 141</b>	<b>480 189</b>

## Poznámka:

Počty staveb nezahrnují části budov a rozestavěné budovy.

Jednotky jsou od účinnosti nového občanského zákoníku rozděleny na jednotky vymezené podle zákona o vlastnictví bytů č. 72/1994 Sb. a jednotky vymezené podle občanského zákoníku, zákon č. 89/2012 Sb.

Obec s rozšířenou působností	Počet													
	obcí	částí obcí	katastr. území	parcel		s č. popis.	staveb		vodních děl	práv stavby	jednotek		listů	
				KN	ZE		s č. evid.	bez čísla			dle byt. z.	dle obč. z.	vlastníků	vlastnictví
Blovice	19	51	49	65 315	0	4 735	1 137	2 238	19	7	726	165	12 380	11 049
Domažlice	58	160	139	158 716	2 394	12 323	1 370	7 518	100	44	4 284	169	31 635	29 280
Horažďovice	20	59	55	87 098	431	4 569	543	2 826	20	7	944	87	12 430	11 134
Horšovský Týn	18	74	63	53 639	225	4 971	554	3 249	28	0	1 057	241	11 778	10 702
Klatovy	44	242	205	224 163	4 443	15 325	2 530	10 959	56	17	9 478	1 259	45 266	43 910
Kralovice	44	120	112	150 135	0	8 462	2 464	5 681	50	0	1 945	350	22 264	20 511
Nepomuk	26	64	63	85 474	4 953	5 098	740	2 955	27	3	870	175	14 564	12 743
Nýřany	54	118	110	182 616	212	17 389	4 505	8 877	29	20	6 018	1 308	43 261	41 149
Plzeň	15	46	43	156 265	0	26 516	5 147	19 949	56	34	62 536	6 959	109 730	111 844
Přeštice	30	58	50	92 950	0	7 736	1 234	3 951	23	35	1 711	289	18 382	16 751
Rokycany	68	101	99	131 194	1 745	16 378	3 319	8 905	46	6	4 008	376	36 919	33 460
Stod	24	41	38	68 028	8 617	6 318	954	4 161	31	13	3 205	665	15 048	14 863
Stříbro	24	90	81	57 177	236	4 846	1 931	3 942	63	2	2 238	84	13 116	12 478
Sušice	30	178	155	142 362	3 543	8 955	1 306	5 023	25	4	2 536	336	23 318	21 624
Tachov	27	137	134	107 281	200	8 694	1 317	7 181	198	7	6 532	411	23 055	23 008
<b>Celkem za kraj</b>	<b>501</b>	<b>1 539</b>	<b>1 396</b>	<b>1 762 413</b>	<b>26 999</b>	<b>152 315</b>	<b>29 051</b>	<b>97 415</b>	<b>771</b>	<b>199</b>	<b>108 088</b>	<b>12 874</b>	<b>433 146</b>	<b>414 506</b>

Poznámka:

Počty staveb nezahrnují části budov a rozestavěné budovy.

Jednotky jsou od účinnosti nového občanského zákoníku rozděleny na jednotky vymezené podle zákona o vlastnictví bytů č. 72/1994 Sb. a jednotky vymezené podle občanského zákoníku, zákon č. 89/2012 Sb.

Obec s rozšířenou působností	Počet													
	obcí	částí obcí	katastr. území	parcel		s č. popis.	staveb		vodních děl	práv stavby	jednotek			listů vlastnictví
				KN	ZE		s č. evid.	bez čísla			dle byt. z.	dle obč. z.	vlastníků	
Aš	5	22	24	28 291	0	3 711	1 492	1 537	18	3	3 460	150	8 715	9 305
Cheb	21	105	126	76 445	0	8 667	4 306	6 199	62	6	11 374	797	29 286	29 761
Karlovy Vary	41	183	179	152 964	0	16 258	3 005	15 014	69	9	25 070	2 687	58 047	58 178
Kraslice	8	29	39	28 527	0	3 176	1 033	2 351	6	1	2 397	50	8 276	8 236
Mariánské Lázně	14	57	61	44 923	0	5 156	1 239	3 195	33	1	6 788	806	15 977	16 560
Ostrov	15	58	47	47 984	0	5 078	2 117	4 535	27	8	6 251	723	17 429	17 457
Sokolov	30	74	90	78 449	0	10 263	1 013	12 590	27	6	21 259	494	37 045	40 082
<b>Celkem za kraj</b>	<b>134</b>	<b>528</b>	<b>566</b>	<b>457 583</b>	<b>0</b>	<b>52 309</b>	<b>14 205</b>	<b>45 421</b>	<b>242</b>	<b>34</b>	<b>76 599</b>	<b>5 707</b>	<b>174 775</b>	<b>179 579</b>

## Poznámka:

Počty staveb nezahrnují části budov a rozestavěné budovy.

Jednotky jsou od účinnosti nového občanského zákoníku rozděleny na jednotky vymezené podle zákona o vlastnictví bytů č. 72/1994 Sb. a jednotky vymezené podle občanského zákoníku, zákon č. 89/2012 Sb.

Obec s rozšířenou působností	Počet													
	obcí	částí obcí	katastr. území	parcel		s č. popis.	staveb		vodních děl	práv stavby	jednotek		listů	
				KN	ZE		s č. evid.	bez čísla			dle byt. z.	dle obč. z.	vlastníků	vlastnictví
Bílina	8	30	31	25 943	0	3 120	1 462	2 946	4	0	4 804	68	9 975	10 227
Děčín	34	121	95	119 247	0	15 997	4 809	6 881	138	8	14 471	783	41 247	40 511
Chomutov	25	78	77	98 509	0	11 081	3 450	8 371	52	11	19 824	346	35 241	35 021
Kadaň	19	95	76	87 096	0	6 981	5 170	5 150	31	7	11 272	492	24 873	25 323
Litoměřice	40	143	128	154 364	259	13 292	3 743	8 894	60	5	11 673	786	39 576	38 103
Litvínov	11	36	36	42 043	0	5 543	3 155	5 656	24	5	4 985	1 390	17 949	17 431
Louny	41	97	95	137 094	1 460	13 660	2 713	6 158	9	3	5 412	926	34 161	31 211
Lovosice	32	71	68	80 035	1 174	8 268	1 602	4 915	51	10	3 845	232	21 769	19 946
Most	15	39	49	44 027	0	5 825	2 981	5 265	5	4	19 378	305	26 402	29 168
Podbořany	11	62	53	48 770	1 362	5 320	658	3 791	26	8	2 040	121	11 191	10 752
Roudnice nad Labem	33	58	56	80 750	10	10 766	985	4 924	7	7	3 125	258	25 386	22 070
Rumburk	12	52	35	65 420	0	8 964	1 464	3 199	23	18	1 761	192	15 499	13 787
Teplice	26	85	80	114 583	300	18 366	3 988	14 487	33	14	8 911	1 014	39 199	36 903
Ústí nad Labem	23	103	110	133 107	0	16 147	8 942	9 909	50	21	31 292	1 047	57 527	57 834
Varnsdorf	6	20	13	25 958	0	4 836	527	2 205	12	0	2 486	49	9 140	8 589
Žatec	18	64	58	64 476	1 315	6 259	1 893	4 547	17	3	6 067	251	16 601	17 109
<b>Celkem za kraj</b>	<b>354</b>	<b>1 154</b>	<b>1 060</b>	<b>1 321 422</b>	<b>5 880</b>	<b>154 425</b>	<b>47 542</b>	<b>97 298</b>	<b>542</b>	<b>124</b>	<b>151 346</b>	<b>8 260</b>	<b>425 736</b>	<b>413 985</b>

## Poznámka:

Počty staveb nezahrnují části budov a rozestavěné budovy.

Jednotky jsou od účinnosti nového občanského zákoníku rozděleny na jednotky vymezené podle zákona o vlastnictví bytů č. 72/1994 Sb. a jednotky vymezené podle občanského zákoníku, zákon č. 89/2012 Sb.

Obec s rozšířenou působností	Počet													
	obcí	částí obcí	katastr. území	parcel		s č. popis.	staveb		vodních děl	práv stavby	jednotek		listů	
				KN	ZE		s č. evid.	bez čísla			dle byt. z.	dle obč. z.	vlastníků	vlastnictví
Česká Lípa	41	160	114	138 599	526	15 018	3 533	11 963	11	4	13 573	892	40 065	39 200
Frýdlant	18	39	34	58 266	0	6 910	654	3 463	28	31	2 127	74	13 797	12 729
Jablonec nad Nisou	12	43	29	66 120	0	10 028	1 971	7 239	18	6	12 094	1 374	28 967	28 549
Jilemnice	21	56	43	104 145	133	9 800	56	4 887	27	5	2 835	949	21 346	19 777
Liberec	28	171	111	196 411	0	26 442	2 786	20 343	35	86	30 833	3 430	78 967	78 507
Nový Bor	16	37	30	57 259	0	7 642	1 259	3 481	7	18	4 128	112	16 751	15 886
Semily	22	68	48	101 850	0	9 074	217	5 195	32	7	1 991	299	19 803	18 434
Tanvald	10	27	21	50 883	0	5 986	1 348	3 797	25	3	4 731	490	15 758	15 203
Turnov	36	129	56	97 394	59	11 185	1 082	5 779	18	6	2 774	333	27 021	24 029
Železný Brod	11	38	22	37 477	0	4 013	606	2 324	5	0	746	109	9 533	8 646
<b>Celkem za kraj</b>	<b>215</b>	<b>768</b>	<b>508</b>	<b>908 404</b>	<b>718</b>	<b>106 098</b>	<b>13 512</b>	<b>68 471</b>	<b>206</b>	<b>166</b>	<b>75 832</b>	<b>8 062</b>	<b>272 008</b>	<b>260 960</b>

Poznámka:

Počty staveb nezahrnují části budov a rozestavěné budovy.

Jednotky jsou od účinnosti nového občanského zákoníku rozděleny na jednotky vymezené podle zákona o vlastnictví bytů č. 72/1994 Sb. a jednotky vymezené podle občanského zákoníku, zákon č. 89/2012 Sb.

Obec s rozšířenou působností	Počet													
	obcí	částí obcí	katastr. území	parcel		s č. popis.	staveb		vodních děl	práv stavby	jednotek			listů vlastnictví
				KN	ZE		s č. evid.	bez čísla			dle byt. z.	dle obč. z.	vlastníků	
Broumov	14	38	31	42 653	2 009	4 608	140	2 798	7	1	1 584	184	9 733	9 032
Dobruška	26	60	50	67 657	0	6 982	640	3 687	15	6	2 262	267	16 778	15 409
Dvůr Králové nad Labem	28	62	52	69 711	587	8 534	872	4 421	28	1	3 385	235	19 859	18 858
Hořice	29	60	53	64 933	0	6 968	248	3 234	24	4	1 513	222	17 645	15 271
Hradec Králové	81	168	152	224 576	0	31 838	3 193	15 567	83	40	31 028	3 483	97 451	88 622
Jaroměř	15	45	36	41 399	175	5 069	87	2 574	34	0	2 658	166	13 197	11 770
Jičín	77	201	157	183 422	0	18 115	504	8 555	66	7	5 547	645	49 395	43 165
Kostelec nad Orlicí	22	50	34	60 722	0	7 603	473	4 294	28	1	2 937	368	18 160	16 656
Náchod	36	110	95	120 304	441	17 829	2 738	6 980	52	9	7 583	630	40 076	36 956
Nová Paka	5	35	30	37 429	0	4 762	337	2 194	12	1	1 241	121	10 446	9 452
Nové Město nad Metují	13	25	24	31 171	0	4 029	303	1 578	22	2	1 881	253	9 647	8 855
Nový Bydžov	23	47	43	56 734	0	6 855	49	2 639	21	4	743	176	17 439	14 260
Rychnov nad Kněžnou	32	73	79	91 692	1 148	10 683	1 063	5 895	47	2	4 552	464	26 700	24 901
Trutnov	31	75	97	131 606	199	15 069	1 597	11 417	87	21	11 479	1 827	40 875	40 229
Vrchlabí	16	27	28	61 779	54	7 624	409	5 262	46	5	4 655	1 656	18 498	17 742
<b>Celkem za kraj</b>	<b>448</b>	<b>1 076</b>	<b>961</b>	<b>1 285 788</b>	<b>4 613</b>	<b>156 568</b>	<b>12 653</b>	<b>81 095</b>	<b>572</b>	<b>104</b>	<b>83 048</b>	<b>10 697</b>	<b>405 899</b>	<b>371 178</b>

Poznámka:

Počty staveb nezahrnují části budov a rozestavěné budovy.

Jednotky jsou od účinnosti nového občanského zákoníku rozděleny na jednotky vymezené podle zákona o vlastnictví bytů č. 72/1994 Sb. a jednotky vymezené podle občanského zákoníku, zákon č. 89/2012 Sb.

Obec s rozšířenou působností	Počet													
	obcí	částí obcí	katastr. území	parcel		s č. popis.	staveb		vodních děl	práv stavby	jednotek			listů vlastnictví
				KN	ZE		s č. evid.	bez čísla			dle byt. z.	dle obč. z.	vlastníků	
Česká Třebová	5	10	10	30 386	0	4 104	1 027	2 444	6	2	2 162	410	9 709	9 232
Hlinsko	22	74	46	75 847	0	7 399	1 467	3 039	34	0	2 205	181	17 941	16 610
Holice	14	32	23	58 151	0	6 500	284	2 331	14	2	681	136	13 140	11 310
Chrudim	86	262	186	227 709	0	26 323	4 750	13 539	110	5	10 676	1 155	71 384	65 224
Králíky	5	27	23	29 302	829	3 005	146	1 766	19	2	714	302	6 432	6 046
Lanškroun	22	36	33	67 090	93	6 803	435	3 566	13	4	1 956	243	14 465	13 392
Litomyšl	35	62	51	94 204	4	9 103	358	4 940	35	1	2 101	230	21 052	18 901
Moravská Třebová	33	62	58	96 248	993	8 355	587	4 496	60	12	3 002	411	19 110	17 832
Pardubice	56	114	97	170 284	0	25 176	1 251	15 738	41	34	32 701	3 515	81 144	76 703
Polička	20	34	29	79 671	192	6 680	773	4 235	33	4	2 192	214	15 199	14 427
Přelouč	42	69	63	73 186	197	8 215	813	3 549	38	18	3 030	147	21 794	19 301
Svitavy	28	40	44	78 904	0	8 676	709	5 232	20	11	4 779	662	20 610	20 102
Ústí nad Orlicí	16	34	31	66 762	232	6 906	845	3 996	20	14	3 352	328	15 877	14 840
Vysoké Mýto	40	87	63	94 630	0	9 391	665	5 369	36	3	4 182	302	24 250	22 298
Žamberk	27	49	33	88 787	82	9 363	1 118	5 001	34	3	2 884	240	20 599	19 166
<b>Celkem za kraj</b>	<b>451</b>	<b>992</b>	<b>790</b>	<b>1 331 161</b>	<b>2 622</b>	<b>145 999</b>	<b>15 228</b>	<b>79 241</b>	<b>513</b>	<b>115</b>	<b>76 617</b>	<b>8 476</b>	<b>372 706</b>	<b>345 384</b>

Poznámka:

Počty staveb nezahrnují části budov a rozestavěné budovy.

Jednotky jsou od účinnosti nového občanského zákoníku rozděleny na jednotky vymezené podle zákona o vlastnictví bytů č. 72/1994 Sb. a jednotky vymezené podle občanského zákoníku, zákon č. 89/2012 Sb.

Obec s rozšířenou působností	Počet													
	obcí	částí obcí	katastr. území	parcel		s č. popis.	staveb		vodních děl	práv stavby	jednotek			listů vlastnictví
				KN	ZE		s č. evid.	bez čísla			dle byt. z.	dle obč. z.	vlastníků	
Bystřice nad Pernštejnem	39	91	91	96 896	223	6 782	1 668	3 430	54	3	456	103	15 280	13 779
Havlíčkův Brod	57	140	128	187 531	1 559	16 892	1 906	9 260	103	20	5 461	887	42 332	39 050
Humpolec	25	66	52	83 201	0	6 117	1 230	3 150	64	0	1 355	391	15 302	14 208
Chotěboř	31	101	76	89 255	1 805	7 907	1 266	4 615	39	12	1 990	114	20 656	18 388
Jihlava	78	145	146	258 169	4 389	23 987	7 915	9 947	231	11	19 559	1 764	67 110	64 836
Moravské Budějovice	47	60	61	97 156	3 423	7 996	435	4 995	63	6	1 877	326	19 614	17 856
Náměšť nad Oslavou	27	32	32	48 513	0	4 804	611	2 908	57	2	1 081	199	11 422	10 350
Nové Město na Moravě	30	59	55	77 541	73	6 465	1 609	2 696	50	3	1 849	162	16 327	14 690
Pacov	24	64	45	61 844	140	3 879	477	2 015	50	2	680	181	10 147	9 305
Pelhřimov	71	192	160	237 270	6	15 491	3 602	7 572	152	7	4 494	1 134	41 213	38 527
Světlá nad Sázavou	32	89	76	77 085	69	6 942	899	3 701	55	2	2 501	38	18 081	16 465
Telč	45	59	55	78 164	0	4 983	470	2 455	70	3	998	90	11 516	10 333
Třebíč	93	133	131	239 129	0	20 865	1 623	12 399	112	17	12 012	1 026	54 892	52 191
Velké Meziříčí	57	96	90	141 245	922	11 686	2 074	6 231	148	29	3 015	547	27 737	26 113
Žďár nad Sázavou	48	77	65	114 439	260	10 898	1 072	6 598	108	5	6 866	652	28 361	26 754
<b>Celkem za kraj</b>	<b>704</b>	<b>1 404</b>	<b>1 263</b>	<b>1 887 438</b>	<b>12 869</b>	<b>155 694</b>	<b>26 857</b>	<b>81 972</b>	<b>1 356</b>	<b>122</b>	<b>64 194</b>	<b>7 614</b>	<b>399 990</b>	<b>372 845</b>

Poznámka:

Počty staveb nezahrnují části budov a rozestavěné budovy.

Jednotky jsou od účinnosti nového občanského zákoníku rozděleny na jednotky vymezené podle zákona o vlastnictví bytů č. 72/1994 Sb. a jednotky vymezené podle občanského zákoníku, zákon č. 89/2012 Sb.



Obec s rozšířenou působností	Počet														
	obcí	částí obcí	katastr. území	parcel		s č. popis.	staveb		vodních děl	práv stavby	jednotek			listů	
				KN	ZE		s č. evid.	bez čísla			dle byt. z.	dle obč. z.	vlastníků	vlastnictví	
Blansko	43	65	59	126 212	1 708	14 763	3 477	5 801	45	9	7 820	855	39 064	36 391	
Boskovice	73	114	116	180 280	0	17 346	2 174	7 392	58	18	4 944	1 256	42 192	38 912	
Brno	1	48	48	255 718	0	43 930	10 423	17 779	40	66	113 873	21 628	189 751	188 209	
Břeclav	18	23	23	146 822	7 023	17 809	759	9 560	74	22	7 220	743	53 084	42 838	
Bučovice	20	26	26	86 672	0	6 001	475	1 746	19	0	988	285	14 575	13 121	
Hodonín	18	19	18	168 694	0	15 255	3 661	6 410	26	9	9 160	645	45 900	44 140	
Hustopeče	28	29	29	179 187	3 122	13 102	909	5 590	42	25	1 602	706	34 498	32 704	
Ivančice	17	24	25	105 858	34	7 644	2 519	2 309	24	11	1 866	485	20 657	18 563	
Kuřim	10	10	10	41 849	0	5 840	2 164	1 366	10	35	3 604	331	15 337	14 759	
Kyjov	42	48	46	274 130	0	18 813	1 126	6 628	34	12	3 847	614	54 832	50 192	
Mikulov	17	17	17	54 754	49	7 069	388	4 039	44	15	2 004	336	15 107	14 493	
Moravský Krumlov	33	40	41	105 127	1 439	8 274	406	4 218	19	8	1 613	187	19 737	18 345	
Pohořelice	13	15	16	36 052	0	4 885	272	2 284	58	10	945	546	10 874	10 014	
Rosice	24	25	25	63 060	0	7 998	910	3 012	20	3	2 303	762	17 764	16 469	
Slavkov u Brna	18	18	18	78 970	3	8 057	204	2 960	60	8	1 423	1 006	18 952	17 424	
Šlapanice	40	44	43	171 275	0	20 896	5 893	5 095	35	49	4 505	1 889	53 760	48 438	
Tišnov	59	89	84	110 663	0	10 092	2 703	3 407	36	14	2 890	306	26 211	23 791	
Veselí nad Moravou	22	26	26	178 051	6 142	11 653	2 721	4 295	54	34	3 570	551	42 219	38 412	
Vyškov	42	74	65	149 660	1 733	15 836	3 102	5 399	29	10	5 896	577	39 950	35 848	
Znojmo	111	130	133	288 308	6 004	28 305	6 526	16 132	118	51	12 638	1 671	74 096	70 069	
Židlochovice	24	24	24	109 587	0	10 386	1 458	2 934	60	23	1 787	341	25 835	22 915	
<b>Celkem za kraj</b>	<b>673</b>	<b>908</b>	<b>892</b>	<b>2 910 929</b>	<b>27 257</b>	<b>293 954</b>	<b>52 270</b>	<b>118 356</b>	<b>905</b>	<b>432</b>	<b>194 498</b>	<b>35 720</b>	<b>854 395</b>	<b>796 047</b>	

Poznámka:

Počty staveb nezahrnují části budov a rozestavěné budovy.

Jednotky jsou od účinnosti nového občanského zákoníku rozděleny na jednotky vymezené podle zákona o vlastnictví bytů č. 72/1994 Sb. a jednotky vymezené podle občanského zákoníku, zákon č. 89/2012 Sb.

Obec s rozšířenou působností	Počet													
	obcí	částí obcí	katastr. území	parcel		s č. popis.	staveb			vodních děl	práv stavby	jednotek		listů vlastnictví
				KN	ZE		s č. evid.	bez čísla	dle byt. z.			dle obč. z.	vlastníků	
Hranice	32	52	52	95 642	0	8 495	609	5 473	19	12	5 340	577	23 080	21 813
Jeseník	24	63	58	110 371	311	10 405	687	5 913	57	1	4 815	729	22 201	21 627
Konice	21	45	38	57 228	2 432	4 947	944	1 929	4	1	401	15	12 312	10 477
Lipník nad Bečvou	14	21	21	41 628	2 197	4 836	688	1 869	5	1	1 331	93	11 713	10 473
Litovel	20	60	58	67 743	0	7 339	504	2 945	11	2	1 861	111	17 286	14 754
Mohelnice	14	31	39	48 094	0	5 114	319	2 645	21	5	2 666	241	12 237	11 545
Olomouc	46	105	105	202 639	0	32 342	3 411	12 643	43	16	39 631	7 764	104 456	97 688
Prostějov	76	113	106	200 349	0	27 488	2 491	13 196	26	19	10 645	1 228	69 322	61 927
Přerov	59	80	80	150 439	2	18 597	1 966	7 421	22	8	18 387	165	53 637	48 816
Šternberk	22	36	40	47 366	7	5 978	1 182	3 271	8	14	3 399	498	14 626	13 676
Šumperk	36	87	96	191 731	457	16 804	1 757	10 467	75	9	12 519	1 179	43 027	42 560
Uničov	10	31	29	41 059	439	5 946	564	2 524	3	5	3 165	222	13 051	12 088
Zábřeh	28	44	47	91 060	128	9 002	723	4 585	30	1	3 835	305	20 969	19 384
<b>Celkem za kraj</b>	<b>402</b>	<b>768</b>	<b>769</b>	<b>1 345 349</b>	<b>5 973</b>	<b>157 293</b>	<b>15 845</b>	<b>74 881</b>	<b>324</b>	<b>94</b>	<b>107 995</b>	<b>13 127</b>	<b>417 917</b>	<b>386 828</b>

## Poznámka:

Počty staveb nezahrnují části budov a rozestavěné budovy.

Jednotky jsou od účinnosti nového občanského zákoníku rozděleny na jednotky vymezené podle zákona o vlastnictví bytů č. 72/1994 Sb. a jednotky vymezené podle občanského zákoníku, zákon č. 89/2012 Sb.

Obec s rozšířenou působností	Počet													
	obcí	částí obcí	katastr. území	parcel		s č. popis.	staveb		vodních děl	práv stavby	jednotek		listů	
				KN	ZE		s č. evid.	bez čísla			dle byt. z.	dle obč. z.	vlastníků	vlastnictví
Bystřice pod Hostýnem	14	19	21	52 462	0	5 117	1 258	2 680	9	4	1 176	261	13 274	12 151
Holešov	19	25	25	44 649	0	6 270	227	3 488	5	9	2 476	219	16 165	14 710
Kroměříž	46	84	85	180 861	0	19 261	907	10 107	64	10	11 753	719	54 744	49 734
Luhačovice	15	22	21	68 451	0	5 224	382	2 953	14	7	2 798	272	14 400	13 388
Otrokovice	10	11	11	63 628	1 630	7 027	1 403	3 213	46	2	8 419	392	24 442	23 003
Rožnov pod Radhoštěm	9	10	12	83 049	0	9 262	1 653	4 878	9	7	5 505	308	22 266	21 547
Uherské Hradiště	48	59	59	301 802	0	27 044	2 603	7 820	106	17	8 846	2 214	77 195	68 138
Uherský Brod	30	39	38	196 844	4	16 560	1 470	5 169	29	1	4 694	780	46 397	38 954
Valašské Klobouky	20	29	30	117 629	0	6 876	472	3 410	12	1	1 672	133	17 043	16 546
Valašské Meziříčí	18	37	39	92 577	1 920	10 375	643	6 093	11	8	6 847	349	27 319	25 852
Vizovice	16	18	18	66 647	0	5 313	748	2 085	4	5	1 341	114	14 141	11 649
Vsetín	32	36	37	221 963	0	16 732	2 197	11 874	32	10	11 279	379	42 935	44 659
Zlín	30	49	47	159 224	676	21 868	4 585	6 140	39	19	24 463	2 711	65 287	62 751
<b>Celkem za kraj</b>	<b>307</b>	<b>438</b>	<b>443</b>	<b>1 649 786</b>	<b>4 230</b>	<b>156 929</b>	<b>18 548</b>	<b>69 910</b>	<b>380</b>	<b>100</b>	<b>91 269</b>	<b>8 851</b>	<b>435 608</b>	<b>403 082</b>

## Poznámka:

Počty staveb nezahrnují části budov a rozestavěné budovy.

Jednotky jsou od účinnosti nového občanského zákoníku rozděleny na jednotky vymezené podle zákona o vlastnictví bytů č. 72/1994 Sb. a jednotky vymezené podle občanského zákoníku, zákon č. 89/2012 Sb.

Obec s rozšířenou působností	Počet													
	obcí	částí obcí	katastr. území	parcel		s č. popis.	staveb		vodních děl	práv stavby	jednotek			listů vlastnictví
				KN	ZE		s č. evid.	bez čísla			dle byt. z.	dle obč. z.	vlastníků	
Bílovec	12	21	22	48 370	0	6 299	72	3 848	15	2	3 222	257	14 511	13 733
Bohumín	3	10	10	39 653	0	7 451	975	3 121	9	8	1 479	740	14 189	12 525
Bruntál	31	56	52	77 218	0	8 098	641	5 820	19	4	6 111	303	18 623	18 308
Český Těšín	2	8	10	26 730	0	4 174	1 696	1 431	2	1	2 486	164	9 251	9 000
Frenštát pod Radhoštěm	6	6	6	42 619	0	4 956	997	2 615	0	0	2 773	65	11 772	11 340
Frýdek-Místek	37	53	54	178 303	2 497	25 857	3 059	11 952	70	20	18 211	774	63 808	60 539
Frýdlant nad Ostravicí	11	13	15	74 773	0	8 087	4 728	3 680	26	5	3 129	613	22 249	20 476
Havířov	5	15	13	59 916	0	10 616	4 352	3 169	3	8	10 290	1 793	24 053	23 217
Hlučín	15	18	18	58 505	0	10 641	239	3 685	18	9	2 386	219	18 902	17 776
Jablunkov	12	12	12	62 727	1 761	6 399	731	3 039	5	2	1 042	40	14 595	13 999
Karviná	4	16	13	60 009	0	8 299	2 688	3 901	8	1	8 717	139	20 918	20 065
Kopřivnice	10	16	19	61 254	3 120	7 861	657	4 649	12	6	6 002	371	19 591	18 393
Kravaře	9	14	9	27 848	0	5 948	0	1 728	4	1	480	72	9 756	8 916
Krnov	25	63	67	92 818	0	10 312	547	5 536	28	8	6 672	384	23 141	22 749
Nový Jičín	16	35	37	90 418	0	11 090	369	6 222	37	3	7 429	261	28 187	26 676
Odry	10	32	29	47 286	0	4 641	322	2 788	9	9	1 935	57	10 412	9 861
Opava	41	89	85	165 464	0	22 156	1 159	11 760	33	21	16 349	1 529	55 177	53 509
Orlová	3	6	6	40 304	0	5 844	443	3 285	1	4	1 504	221	10 687	9 552
Ostrava	13	55	53	218 707	0	40 740	1 620	27 515	48	59	67 046	3 452	116 499	114 588
Rýmařov	11	33	33	40 840	0	4 085	543	3 049	29	1	2 285	273	8 991	8 728
Třinec	12	24	24	91 300	0	12 156	1 520	8 160	4	6	5 043	114	27 654	26 109
Vítkov	12	28	29	43 452	0	3 761	986	2 231	21	1	1 302	132	8 825	8 386
<b>Celkem za kraj</b>	<b>300</b>	<b>623</b>	<b>616</b>	<b>1 648 514</b>	<b>7 378</b>	<b>229 471</b>	<b>28 344</b>	<b>123 184</b>	<b>401</b>	<b>179</b>	<b>175 893</b>	<b>11 973</b>	<b>551 791</b>	<b>528 445</b>

Poznámka:

Počty staveb nezahrnují části budov a rozestavěné budovy.

Jednotky jsou od účinnosti nového občanského zákoníku rozděleny na jednotky vymezené podle zákona o vlastnictví bytů č. 72/1994 Sb. a jednotky vymezené podle občanského zákoníku, zákon č. 89/2012 Sb.

Kraj	Počet													
	obcí	částí obcí	katastr. území	parcel		staveb			vodních děl	práv stavby	jednotek		listů vlastnictví	
				KN	ZE	s č. popis.	s č. evid.	bez čísla			dle byt. z.	dle obč. z.	vlastníků	vlastnictví
Hlavní město Praha	1	112	112	442 562	2	105 985	4 006	39 992	338	376	417 819	104 485	584 689	567 346
Středočeský kraj	1 144	2 807	2 075	3 321 598	13 527	422 582	74 610	190 431	1 214	616	169 650	28 676	1 076 479	960 754
Jihočeský kraj	624	1 989	1 625	2 264 442	32 574	190 115	24 650	115 707	1 557	140	97 377	15 579	506 141	480 189
Plzeňský kraj	501	1 539	1 396	1 762 413	26 999	152 315	29 051	97 415	771	199	108 088	12 874	433 146	414 506
Karlovarský kraj	134	528	566	457 583	0	52 309	14 205	45 421	242	34	76 599	5 707	174 775	179 579
Ústecký kraj	354	1 154	1 060	1 321 422	5 880	154 425	47 542	97 298	542	124	151 346	8 260	425 736	413 985
Liberecký kraj	215	768	508	908 404	718	106 098	13 512	68 471	206	166	75 832	8 062	272 008	260 960
Královéhradecký kraj	448	1 076	961	1 285 788	4 613	156 568	12 653	81 095	572	104	83 048	10 697	405 899	371 178
Pardubický kraj	451	992	790	1 331 161	2 622	145 999	15 228	79 241	513	115	76 617	8 476	372 706	345 384
Kraj Vysočina	704	1 404	1 263	1 887 438	12 869	155 694	26 857	81 972	1 356	122	64 194	7 614	399 990	372 845
Jihomoravský kraj	673	908	892	2 910 929	27 257	293 954	52 270	118 356	905	432	194 498	35 720	854 395	796 047
Olomoucký kraj	402	768	769	1 345 349	5 973	157 293	15 845	74 881	324	94	107 995	13 127	417 917	386 828
Zlínský kraj	307	438	443	1 649 786	4 230	156 929	18 548	69 910	380	100	91 269	8 851	435 608	403 082
Moravskoslezský kraj	300	623	616	1 648 514	7 378	229 471	28 344	123 184	401	179	175 893	11 973	551 791	528 445
<b>Celkem za ČR</b>	<b>6 258</b>	<b>15 106</b>	<b>13 076</b>	<b>22 537 389</b>	<b>144 642</b>	<b>2 479 737</b>	<b>377 321</b>	<b>1 283 374</b>	<b>9 321</b>	<b>2 801</b>	<b>1 890 225</b>	<b>280 101</b>	<b>6 911 280</b>	<b>6 481 128</b>

## Poznámka:

Počty staveb nezahrnují části budov a rozestavěné budovy.

Jednotky jsou od účinnosti nového občanského zákoníku rozděleny na jednotky vymezené podle zákona o vlastnictví bytů č. 72/1994 Sb. a jednotky vymezené podle občanského zákoníku, zákon č. 89/2012 Sb.

### d. Počty objektů v členění na okresy a Prahu k 31. 12. 2022

POČTY OBJEKTŮ V PRAZE K 31. 12. 2022

KRAJ: HLAVNÍ MĚSTO PRAHA

Obec	Počet													
	obcí	částí obcí	katastr. území	parcel		staveb			vodních děl	práv stavby	jednotek			listů vlastnictví
				KN	ZE	s č. popis.	s č. evid.	bez čísla			dle byt. z.	dle obč. z.	vlastníků	
Praha	1	112	112	442 562	2	105 985	4 006	39 992	338	376	417 819	104 485	584 689	567 346
<b>Celkem za kraj</b>	<b>1</b>	<b>112</b>	<b>112</b>	<b>442 562</b>	<b>2</b>	<b>105 985</b>	<b>4 006</b>	<b>39 992</b>	<b>338</b>	<b>376</b>	<b>417 819</b>	<b>104 485</b>	<b>584 689</b>	<b>567 346</b>

POČTY OBJEKTŮ V ČLENĚNÍ NA OKRESY K 31. 12. 2022

KRAJ: STŘEDOČESKÝ

Okres	Počet													
	obcí	částí obcí	katastr. území	parcel		staveb			vodních děl	práv stavby	jednotek			listů vlastnictví
				KN	ZE	s č. popis.	s č. evid.	bez čísla			dle byt. z.	dle obč. z.	vlastníků	
Benešov	114	554	271	460 718	11	33 825	10 570	18 304	230	44	10 456	1 034	95 937	86 023
Beroun	85	150	122	228 966	39	29 554	6 121	13 274	46	25	11 885	2 108	73 843	66 401
Kladno	100	163	145	228 573	2 208	39 556	3 601	17 682	45	84	29 258	3 087	97 757	89 354
Kolín	90	179	157	225 904	1 799	32 515	1 331	13 492	72	35	11 992	1 658	80 726	70 940
Kutná Hora	88	300	215	243 823	884	26 914	3 283	13 696	134	27	9 268	963	71 754	63 378
Mělník	69	165	137	217 787	4	30 851	1 732	17 649	70	29	9 585	1 715	73 129	64 132
Mladá Boleslav	120	266	197	262 946	83	35 386	2 765	16 031	78	48	20 558	2 488	96 310	85 219
Nymburk	86	156	137	235 095	6 615	32 412	1 630	13 886	280	45	13 594	3 696	83 118	72 412
Praha-východ	110	198	161	331 615	0	60 113	13 328	20 068	49	114	14 119	4 408	135 944	120 846
Praha-západ	79	123	110	273 867	3	47 267	17 387	16 795	53	102	13 447	5 724	114 248	104 093
Příbram	120	411	302	403 255	19	35 118	7 747	19 428	91	50	18 166	1 031	103 074	92 439
Rakovník	83	142	121	209 049	1 862	19 071	5 115	10 126	66	13	7 322	764	50 639	45 517
<b>Celkem za kraj</b>	<b>1 144</b>	<b>2 807</b>	<b>2 075</b>	<b>3 321 598</b>	<b>13 527</b>	<b>422 582</b>	<b>74 610</b>	<b>190 431</b>	<b>1 214</b>	<b>616</b>	<b>169 650</b>	<b>28 676</b>	<b>1 076 479</b>	<b>960 754</b>

Poznámka:

Počty staveb nezahrnují části budov a rozestavěné budovy.

Jednotky jsou od účinnosti nového občanského zákoníku rozděleny na jednotky vymezené podle zákona o vlastnictví bytů č. 72/1994 Sb. a jednotky vymezené podle občanského zákoníku, zákon č. 89/2012 Sb.

## POČTY OBJEKTŮ V ČLENĚNÍ NA OKRESY K 31. 12. 2022

KRAJ: JIHOČESKÝ

Okres	Počet													
	obcí	částí obcí	katastr. území	parcel		staveb			vodních děl	práv stavby	jednotek		listů vlastnictví	
				KN	ZE	s č. popis.	s č. evid.	bez čísla			dle byt. z.	dle obč. z.	vlastníků	listů vlastnictví
České Budějovice	109	333	261	500 681	2 588	48 612	5 319	27 920	197	66	30 388	9 139	130 948	123 876
Český Krumlov	47	221	180	200 693	0	17 275	3 818	13 499	157	15	9 594	1 396	47 373	46 552
Jindřichův Hradec	106	289	271	398 886	4 089	31 313	4 257	18 934	802	21	13 208	721	76 268	72 717
Písek	75	261	193	262 616	8 232	21 912	2 634	13 810	90	11	13 568	853	63 318	59 743
Prachatice	65	272	228	222 447	1 081	16 363	906	12 022	65	9	4 149	1 896	40 256	38 077
Strakonice	112	263	239	283 898	6 406	22 430	1 054	13 781	120	11	11 956	479	62 903	59 544
Tábor	110	350	253	395 221	10 178	32 210	6 662	15 741	126	7	14 514	1 095	85 075	79 680
<b>Celkem za kraj</b>	<b>624</b>	<b>1 989</b>	<b>1 625</b>	<b>2 264 442</b>	<b>32 574</b>	<b>190 115</b>	<b>24 650</b>	<b>115 707</b>	<b>1 557</b>	<b>140</b>	<b>97 377</b>	<b>15 579</b>	<b>506 141</b>	<b>480 189</b>

## POČTY OBJEKTŮ V ČLENĚNÍ NA OKRESY K 31. 12. 2022

KRAJ: PLZEŇSKÝ

Okres	Počet													
	obcí	částí obcí	katastr. území	parcel		staveb			vodních děl	práv stavby	jednotek		listů vlastnictví	
				KN	ZE	s č. popis.	s č. evid.	bez čísla			dle byt. z.	dle obč. z.	vlastníků	listů vlastnictví
Domažlice	76	234	202	212 355	2 619	17 294	1 924	10 767	128	44	5 341	410	43 413	39 982
Klatovy	94	479	415	453 623	8 417	28 849	4 379	18 808	101	28	12 958	1 682	81 014	76 668
Plzeň-jih	99	214	200	311 767	13 570	23 887	4 065	13 305	100	58	6 512	1 294	60 374	55 406
Plzeň-město	15	46	43	156 265	0	26 516	5 147	19 949	56	34	62 536	6 959	109 730	111 844
Plzeň-sever	98	238	222	332 751	212	25 851	6 969	14 558	79	20	7 963	1 658	65 525	61 660
Rokycany	68	101	99	131 194	1 745	16 378	3 319	8 905	46	6	4 008	376	36 919	33 460
Tachov	51	227	215	164 458	436	13 540	3 248	11 123	261	9	8 770	495	36 171	35 486
<b>Celkem za kraj</b>	<b>501</b>	<b>1 539</b>	<b>1 396</b>	<b>1 762 413</b>	<b>26 999</b>	<b>152 315</b>	<b>29 051</b>	<b>97 415</b>	<b>771</b>	<b>199</b>	<b>108 088</b>	<b>12 874</b>	<b>433 146</b>	<b>414 506</b>

Poznámka:

Počty staveb nezahrnují části budov a rozestavěné budovy.

Jednotky jsou od účinnosti nového občanského zákoníku rozděleny na jednotky vymezené podle zákona o vlastnictví bytů č. 72/1994 Sb. a jednotky vymezené podle občanského zákoníku, zákon č. 89/2012 Sb.

## POČTY OBJEKTŮ V ČLENĚNÍ NA OKRESY K 31. 12. 2022

KRAJ: KARLOVARSKÝ

Okres	Počet													
	obcí	částí obcí	katastr. území	parcel		staveb			vodních děl	práv stavby	jednotek		listů vlastnictví	
				KN	ZE	s č. popis.	s č. evid.	bez čísla			dle byt. z.	dle obč. z.	vlastníků	vlastnictví
Cheb	40	184	211	149 659	0	17 534	7 037	10 931	113	10	21 622	1 753	53 978	55 626
Karlovy Vary	56	241	226	200 948	0	21 336	5 122	19 549	96	17	31 321	3 410	75 476	75 635
Sokolov	38	103	129	106 976	0	13 439	2 046	14 941	33	7	23 656	544	45 321	48 318
<b>Celkem za kraj</b>	<b>134</b>	<b>528</b>	<b>566</b>	<b>457 583</b>	<b>0</b>	<b>52 309</b>	<b>14 205</b>	<b>45 421</b>	<b>242</b>	<b>34</b>	<b>76 599</b>	<b>5 707</b>	<b>174 775</b>	<b>179 579</b>

## POČTY OBJEKTŮ V ČLENĚNÍ NA OKRESY K 31. 12. 2022

KRAJ: ÚSTECKÝ

Okres	Počet													
	obcí	částí obcí	katastr. území	parcel		staveb			vodních děl	práv stavby	jednotek		listů vlastnictví	
				KN	ZE	s č. popis.	s č. evid.	bez čísla			dle byt. z.	dle obč. z.	vlastníků	vlastnictví
Děčín	52	193	143	210 625	0	29 797	6 800	12 285	173	26	18 718	1 024	65 886	62 887
Chomutov	44	173	153	185 605	0	18 062	8 620	13 521	83	18	31 096	838	60 114	60 344
Litoměřice	105	272	252	315 149	1 443	32 326	6 330	18 733	118	22	18 643	1 276	86 731	80 119
Louny	70	223	206	250 340	4 137	25 239	5 264	14 496	52	14	13 519	1 298	61 953	59 072
Most	26	75	85	86 070	0	11 368	6 136	10 921	29	9	24 363	1 695	44 351	46 599
Teplice	34	115	111	140 526	300	21 486	5 450	17 433	37	14	13 715	1 082	49 174	47 130
Ústí nad Labem	23	103	110	133 107	0	16 147	8 942	9 909	50	21	31 292	1 047	57 527	57 834
<b>Celkem za kraj</b>	<b>354</b>	<b>1 154</b>	<b>1 060</b>	<b>1 321 422</b>	<b>5 880</b>	<b>154 425</b>	<b>47 542</b>	<b>97 298</b>	<b>542</b>	<b>124</b>	<b>151 346</b>	<b>8 260</b>	<b>425 736</b>	<b>413 985</b>

Poznámka:

Počty staveb nezahrnují části budov a rozestavěné budovy.

Jednotky jsou od účinnosti nového občanského zákoníku rozděleny na jednotky vymezené podle zákona o vlastnictví bytů č. 72/1994 Sb. a jednotky vymezené podle občanského zákoníku, zákon č. 89/2012 Sb.



## POČTY OBJEKTŮ V ČLENĚNÍ NA OKRESY K 31. 12. 2022

KRAJ: LIBERECKÝ

Okres	Počet													
	obcí	částí obcí	katastr. území	parcel		staveb			vodních děl	práv stavby	jednotek		listů vlastnictví	
				KN	ZE	s č. popis.	s č. evid.	bez čísla			dle byt. z.	dle obč. z.	vlastníků	vlastnictví
Česká Lípa	57	197	144	195 858	526	22 660	4 792	15 444	18	22	17 701	1 004	56 816	55 086
Jablonec nad Nisou	35	120	78	162 585	0	21 000	4 191	13 753	49	10	17 616	1 989	56 704	54 530
Liberec	59	247	161	274 411	3	35 361	3 693	24 889	65	118	33 327	3 514	98 351	96 074
Semily	64	204	125	275 550	189	27 077	836	14 385	74	16	7 188	1 555	60 137	55 270
<b>Celkem za kraj</b>	<b>215</b>	<b>768</b>	<b>508</b>	<b>908 404</b>	<b>718</b>	<b>106 098</b>	<b>13 512</b>	<b>68 471</b>	<b>206</b>	<b>166</b>	<b>75 832</b>	<b>8 062</b>	<b>272 008</b>	<b>260 960</b>

## POČTY OBJEKTŮ V ČLENĚNÍ NA OKRESY K 31. 12. 2022

KRAJ: KRÁLOVÉHRADECKÝ

Okres	Počet													
	obcí	částí obcí	katastr. území	parcel		staveb			vodních děl	práv stavby	jednotek		listů vlastnictví	
				KN	ZE	s č. popis.	s č. evid.	bez čísla			dle byt. z.	dle obč. z.	vlastníků	vlastnictví
Hradec Králové	104	215	195	281 310	0	38 693	3 242	18 206	104	44	31 771	3 659	114 890	102 882
Jičín	111	296	240	285 784	0	29 845	1 089	13 983	102	12	8 301	988	77 486	67 888
Náchod	78	218	186	235 527	2 625	31 535	3 268	13 930	115	12	13 706	1 233	72 653	66 613
Rychnov nad Kněžnou	80	183	163	220 071	1 148	25 268	2 176	13 876	90	9	9 751	1 099	61 638	56 966
Trutnov	75	164	177	263 096	840	31 227	2 878	21 100	161	27	19 519	3 718	79 232	76 829
<b>Celkem za kraj</b>	<b>448</b>	<b>1 076</b>	<b>961</b>	<b>1 285 788</b>	<b>4 613</b>	<b>156 568</b>	<b>12 653</b>	<b>81 095</b>	<b>572</b>	<b>104</b>	<b>83 048</b>	<b>10 697</b>	<b>405 899</b>	<b>371 178</b>

## Poznámka:

Počty staveb nezahrnují části budov a rozestavěné budovy.

Jednotky jsou od účinnosti nového občanského zákoníku rozděleny na jednotky vymezené podle zákona o vlastnictví bytů č. 72/1994 Sb. a jednotky vymezené podle občanského zákoníku, zákon č. 89/2012 Sb.

## POČTY OBJEKTŮ V ČLENĚNÍ NA OKRESY K 31. 12. 2022

KRAJ: PARDUBICKÝ

Okres	Počet													
	obcí	částí obcí	katastr. území	parcel		staveb			vodních děl	práv stavby	jednotek		listů vlastnictví	
				KN	ZE	s č. popis.	s č. evid.	bez čísla			dle byt. z.	dle obč. z.	vlastníků	vlastnictví
Chrudim	108	336	232	303 556	0	33 722	6 217	16 578	144	5	12 881	1 336	89 325	81 834
Pardubice	112	215	183	301 621	197	39 891	2 348	21 618	93	54	36 412	3 798	116 078	107 314
Svitavy	116	198	182	349 027	1 189	32 814	2 427	18 903	148	28	12 074	1 517	75 971	71 262
Ústí nad Orlicí	115	243	193	376 957	1 236	39 572	4 236	22 142	128	28	15 250	1 825	91 332	84 974
<b>Celkem za kraj</b>	<b>451</b>	<b>992</b>	<b>790</b>	<b>1 331 161</b>	<b>2 622</b>	<b>145 999</b>	<b>15 228</b>	<b>79 241</b>	<b>513</b>	<b>115</b>	<b>76 617</b>	<b>8 476</b>	<b>372 706</b>	<b>345 384</b>

## POČTY OBJEKTŮ V ČLENĚNÍ NA OKRESY K 31. 12. 2022

KRAJ: KRAJ VYSOČINA

Okres	Počet													
	obcí	částí obcí	katastr. území	parcel		staveb			vodních děl	práv stavby	jednotek		listů vlastnictví	
				KN	ZE	s č. popis.	s č. evid.	bez čísla			dle byt. z.	dle obč. z.	vlastníků	vlastnictví
Havlíčkův Brod	120	330	280	353 871	3 433	31 741	4 071	17 576	197	34	9 952	1 039	81 069	73 903
Jihlava	123	204	201	336 333	4 389	28 970	8 385	12 402	301	14	20 557	1 854	78 626	75 169
Pelhřimov	120	322	257	382 315	146	25 487	5 309	12 737	266	9	6 529	1 706	66 662	62 040
Třebíč	167	225	224	384 798	3 423	33 665	2 669	20 302	232	25	14 970	1 551	85 928	80 397
Žďár nad Sázavou	174	323	301	430 121	1 478	35 831	6 423	18 955	360	40	12 186	1 464	87 705	81 336
<b>Celkem za kraj</b>	<b>704</b>	<b>1 404</b>	<b>1 263</b>	<b>1 887 438</b>	<b>12 869</b>	<b>155 694</b>	<b>26 857</b>	<b>81 972</b>	<b>1 356</b>	<b>122</b>	<b>64 194</b>	<b>7 614</b>	<b>399 990</b>	<b>372 845</b>

## Poznámka:

Počty staveb nezahrnují části budov a rozestavěné budovy.

Jednotky jsou od účinnosti nového občanského zákoníku rozděleny na jednotky vymezené podle zákona o vlastnictví bytů č. 72/1994 Sb. a jednotky vymezené podle občanského zákoníku, zákon č. 89/2012 Sb.

## POČTY OBJEKTŮ V ČLENĚNÍ NA OKRESY K 31. 12. 2022

KRAJ: JIHMORAVSKÝ

Okres	Počet													
	obcí	částí obcí	katastr. území	parcel		staveb			vodních děl	práv stavby	jednotek		listů vlastnictví	
				KN	ZE	s č. popis.	s č. evid.	bez čísla			dle byt. z.	dle obč. z.	vlastníků	vlastnictví
Blansko	116	179	175	306 492	1 708	32 109	5 651	13 193	103	27	12 764	2 111	81 256	75 303
Brno-město	1	48	48	255 718	0	43 930	10 423	17 779	40	66	113 873	21 628	189 751	188 209
Brno-venkov	187	231	227	638 344	34	67 741	15 919	20 407	243	145	17 900	4 660	170 438	154 949
Břeclav	63	69	69	380 763	10 194	37 980	2 056	19 189	160	62	10 826	1 785	102 689	90 035
Hodonín	82	93	90	620 875	6 142	45 721	7 508	17 333	114	55	16 577	1 810	142 951	132 744
Vyškov	80	118	109	315 302	1 736	29 894	3 781	10 105	108	18	8 307	1 868	73 477	66 393
Znojmo	144	170	174	393 435	7 443	36 579	6 932	20 350	137	59	14 251	1 858	93 833	88 414
<b>Celkem za kraj</b>	<b>673</b>	<b>908</b>	<b>892</b>	<b>2 910 929</b>	<b>27 257</b>	<b>293 954</b>	<b>52 270</b>	<b>118 356</b>	<b>905</b>	<b>432</b>	<b>194 498</b>	<b>35 720</b>	<b>854 395</b>	<b>796 047</b>

## POČTY OBJEKTŮ V ČLENĚNÍ NA OKRESY K 31. 12. 2022

KRAJ: OLOMOUCKÝ

Okres	Počet													
	obcí	částí obcí	katastr. území	parcel		staveb			vodních děl	práv stavby	jednotek		listů vlastnictví	
				KN	ZE	s č. popis.	s č. evid.	bez čísla			dle byt. z.	dle obč. z.	vlastníků	vlastnictví
Jeseník	24	63	58	110 371	311	10 405	687	5 913	57	1	4 815	729	22 201	21 627
Olomouc	98	232	232	358 807	446	51 605	5 661	21 383	65	37	48 056	8 595	149 419	138 206
Prostějov	97	158	144	257 577	2 432	32 435	3 435	15 125	30	20	11 046	1 243	81 634	72 404
Přerov	105	153	153	287 709	2 199	31 928	3 263	14 763	46	21	25 058	835	88 430	81 102
Šumperk	78	162	182	330 885	585	30 920	2 799	17 697	126	15	19 020	1 725	76 233	73 489
<b>Celkem za kraj</b>	<b>402</b>	<b>768</b>	<b>769</b>	<b>1 345 349</b>	<b>5 973</b>	<b>157 293</b>	<b>15 845</b>	<b>74 881</b>	<b>324</b>	<b>94</b>	<b>107 995</b>	<b>13 127</b>	<b>417 917</b>	<b>386 828</b>

## Poznámka:

Počty staveb nezahrnují části budov a rozestavěné budovy.

Jednotky jsou od účinnosti nového občanského zákoníku rozděleny na jednotky vymezené podle zákona o vlastnictví bytů č. 72/1994 Sb. a jednotky vymezené podle občanského zákoníku, zákon č. 89/2012 Sb.

## POČTY OBJEKTŮ V ČLENĚNÍ NA OKRESY K 31. 12. 2022

KRAJ: ZLÍNSKÝ

Okres	Počet													
	obcí	částí obcí	katastr. území	parcel		staveb			vodních děl	práv stavby	jednotek			listů vlastnictví
				KN	ZE	s č. popis.	s č. evid.	bez čísla			dle byt. z.	dle obč. z.	vlastníků	
Kroměříž	79	128	131	277 972	0	30 648	2 392	16 275	78	23	15 405	1 199	84 183	76 595
Uherské Hradiště	78	98	97	498 646	4	43 604	4 073	12 989	135	18	13 540	2 994	123 592	107 092
Vsetín	59	83	88	397 589	1 920	36 369	4 493	22 845	52	25	23 631	1 036	92 520	92 058
Zlín	91	129	127	475 579	2 306	46 308	7 590	17 801	115	34	38 693	3 622	135 313	127 337
<b>Celkem za kraj</b>	<b>307</b>	<b>438</b>	<b>443</b>	<b>1 649 786</b>	<b>4 230</b>	<b>156 929</b>	<b>18 548</b>	<b>69 910</b>	<b>380</b>	<b>100</b>	<b>91 269</b>	<b>8 851</b>	<b>435 608</b>	<b>403 082</b>

## POČTY OBJEKTŮ V ČLENĚNÍ NA OKRESY K 31. 12. 2022

KRAJ: MORAVSKOSLEZSKÝ

Okres	Počet													
	obcí	částí obcí	katastr. území	parcel		staveb			vodních děl	práv stavby	jednotek			listů vlastnictví
				KN	ZE	s č. popis.	s č. evid.	bez čísla			dle byt. z.	dle obč. z.	vlastníků	
Bruntál	67	152	152	210 876	0	22 495	1 731	14 405	76	13	15 068	960	50 755	49 785
Frýdek-Místek	72	102	105	407 103	4 258	52 499	10 038	26 831	105	33	27 425	1 541	128 306	121 123
Karviná	17	55	52	226 612	0	36 384	10 154	14 907	23	22	24 476	3 057	79 098	74 359
Nový Jičín	54	110	113	289 947	3 120	34 847	2 417	20 122	73	20	21 361	1 011	84 473	80 003
Opava	77	149	141	295 269	0	42 506	2 384	19 404	76	32	20 517	1 952	92 660	88 587
Ostrava-město	13	55	53	218 707	0	40 740	1 620	27 515	48	59	67 046	3 452	116 499	114 588
<b>Celkem za kraj</b>	<b>300</b>	<b>623</b>	<b>616</b>	<b>1 648 514</b>	<b>7 378</b>	<b>229 471</b>	<b>28 344</b>	<b>123 184</b>	<b>401</b>	<b>179</b>	<b>175 893</b>	<b>11 973</b>	<b>551 791</b>	<b>528 445</b>

## Poznámka:

Počty staveb nezahrnují části budov a rozestavěné budovy.

Jednotky jsou od účinnosti nového občanského zákoníku rozděleny na jednotky vymezené podle zákona o vlastnictví bytů č. 72/1994 Sb. a jednotky vymezené podle občanského zákoníku, zákon č. 89/2012 Sb.

Kraj	Počet													
	obcí	částí obcí	katastr. území	parcel		staveb			vodních děl	práv stavby	jednotek		listů vlastnictví	
				KN	ZE	s č. popis.	s č. evid.	bez čísla			dle byt. z.	dle obč. z.	vlastníků	vlastnictví
Hlavní město Praha	1	112	112	442 562	2	105 985	4 006	39 992	338	376	417 819	104 485	584 689	567 346
Středočeský kraj	1 144	2 807	2 075	3 321 598	13 527	422 582	74 610	190 431	1 214	616	169 650	28 676	1 076 479	960 754
Jihočeský kraj	624	1 989	1 625	2 264 442	32 574	190 115	24 650	115 707	1 557	140	97 377	15 579	506 141	480 189
Plzeňský kraj	501	1 539	1 396	1 762 413	26 999	152 315	29 051	97 415	771	199	108 088	12 874	433 146	414 506
Karlovarský kraj	134	528	566	457 583	0	52 309	14 205	45 421	242	34	76 599	5 707	174 775	179 579
Ústecký kraj	354	1 154	1 060	1 321 422	5 880	154 425	47 542	97 298	542	124	151 346	8 260	425 736	413 985
Liberecký kraj	215	768	508	908 404	718	106 098	13 512	68 471	206	166	75 832	8 062	272 008	260 960
Královéhradecký kraj	448	1 076	961	1 285 788	4 613	156 568	12 653	81 095	572	104	83 048	10 697	405 899	371 178
Pardubický kraj	451	992	790	1 331 161	2 622	145 999	15 228	79 241	513	115	76 617	8 476	372 706	345 384
Kraj Vysočina	704	1 404	1 263	1 887 438	12 869	155 694	26 857	81 972	1 356	122	64 194	7 614	399 990	372 845
Jihomoravský kraj	673	908	892	2 910 929	27 257	293 954	52 270	118 356	905	432	194 498	35 720	854 395	796 047
Olomoucký kraj	402	768	769	1 345 349	5 973	157 293	15 845	74 881	324	94	107 995	13 127	417 917	386 828
Zlínský kraj	307	438	443	1 649 786	4 230	156 929	18 548	69 910	380	100	91 269	8 851	435 608	403 082
Moravskoslezský kraj	300	623	616	1 648 514	7 378	229 471	28 344	123 184	401	179	175 893	11 973	551 791	528 445
<b>Celkem za ČR</b>	<b>6 258</b>	<b>15 106</b>	<b>13 076</b>	<b>22 537 389</b>	<b>144 642</b>	<b>2 479 737</b>	<b>377 321</b>	<b>1 283 374</b>	<b>9 321</b>	<b>2 801</b>	<b>1 890 225</b>	<b>280 101</b>	<b>6 911 280</b>	<b>6 481 128</b>

## Poznámka:

Počty staveb nezahrnují části budov a rozestavěné budovy.

Jednotky jsou od účinnosti nového občanského zákoníku rozděleny na jednotky vymezené podle zákona o vlastnictví bytů č. 72/1994 Sb. a jednotky vymezené podle občanského zákoníku, zákon č. 89/2012 Sb.



**Souhrnné přehledy o půdním fondu z údajů katastru nemovitostí České republiky**  
1. vydání

Zpracoval a vydal Český úřad zeměměřický a katastrální, Pod sídlištěm 9, 182 11 Praha 8.

Vytiskl Zeměměřický úřad, Pod sídlištěm 9, 182 11 Praha 8.

Vydáno v březnu 2023. Vychází jedenkrát ročně. EP 2023.

ISSN 1804-2422

© Český úřad zeměměřický a katastrální, 2023

ISBN 978-80-88197-30-0



9 788088 197300

ISSN 1804-2422