

**Souhrnné přehledy  
o půdním fondu z údajů  
katastru nemovitostí  
České republiky**



ČESKÝ ÚŘAD ZEMĚMĚŘICKÝ A KATASTRÁLNÍ



**SOUHRNNÉ PŘEHLEDY  
O PŮDNÍM FONDU Z ÚDAJŮ  
KATASTRU NEMOVITOSTÍ  
ČESKÉ REPUBLIKY**

**Stav ke dni 31. prosince 2016**

**PRAHA 2017**

**ISBN 978-80-86918-98-3**

**ISSN 1804-2422**

## OBSAH

Str.

<b>Úvod</b>	5
<b>Přehled správního rozdělení ČR podle krajů a okresů 1 : 2 000 000</b>	6
Přehled obcí s rozšířenou působností podle krajů 1 : 1 000 000	7
<b>I. Souhrnné přehledy o půdním fondu z údajů katastru nemovitostí</b>	
<b>1. Stav a vývoj půdního fondu ČR</b>	
a. Změny jednotlivých druhů pozemků za rok 2016	16
b. Vývoj jednotlivých druhů pozemků zemědělské půdy a lesních pozemků od roku 1966	17
c. Přírůstky a úbytky orné půdy a jejich přesun do jiných druhů pozemků za rok 2016	18
d. Výměra zemědělské a orné půdy v ČR na 1 obyvatele k 31. 12. 2016	19
e. Vývoj podílu výměry zemědělské a orné půdy v ČR na 1 obyvatele v letech 1936 - 2016	19
f. Podíl zemědělské půdy v procentech v jednotlivých okresech ČR v roce 2016	20
g. Podíl lesních pozemků v procentech v jednotlivých okresech ČR v roce 2016	21
<b>2. Úhrnné hodnoty druhů pozemků</b>	
a. Úhrnné hodnoty druhů pozemků v členění po obcích s rozšířenou působností k 31. 12. 2016	24
CZ 010 kraj Hlavní město Praha	24
CZ 020 Středočeský kraj	25
CZ 031 Jihočeský kraj	26
CZ 032 Plzeňský kraj	27
CZ 041 Karlovarský kraj	28
CZ 042 Ústecký kraj	29
CZ 051 Liberecký kraj	30
CZ 052 Královéhradecký kraj	31
CZ 053 Pardubický kraj	32
CZ 063 Kraj Vysočina	33
CZ 064 Jihomoravský kraj	34
CZ 071 Olomoucký kraj	35
CZ 072 Zlínský kraj	36
CZ 080 Moravskoslezský kraj	37
Česká republika - přehled po krajích	38
b. Úhrnné hodnoty druhů pozemků v členění po okresech k 31. 12. 2016	39
CZ 010 kraj Hlavní město Praha	39
CZ 020 Středočeský kraj	39
CZ 031 Jihočeský kraj	40
CZ 032 Plzeňský kraj	40
CZ 041 Karlovarský kraj	41
CZ 042 Ústecký kraj	41
CZ 051 Liberecký kraj	42
CZ 052 Královéhradecký kraj	42
CZ 053 Pardubický kraj	43
CZ 063 Kraj Vysočina	43
CZ 064 Jihomoravský kraj	44
CZ 071 Olomoucký kraj	44
CZ 072 Zlínský kraj	45
CZ 080 Moravskoslezský kraj	45
Česká republika - přehled po krajích	46
c. Podíl zemědělské půdy a nezemědělských pozemků v ČR k 31. 12. 2016	47
d. Rozčlenění zemědělské půdy k 31. 12. 2016	47
e. Rozčlenění druhů pozemků podle způsobů využití k 31. 12. 2015 a k 31. 12. 2016	48
<b>II. Počty objektů evidovaných v katastru nemovitostí</b>	
a. Vývoj počtu objektů za rok 2016	52
b. Vývoj (přírůstek/úbytek) počtu objektů v ISKN od roku 2007	53

c. Počty objektů v členění po obcích s rozšířenou působností k 31. 12. 2016	54
CZ 010 kraj Hlavní město Praha	54
CZ 020 Středočeský kraj	55
CZ 031 Jihočeský kraj	56
CZ 032 Plzeňský kraj	57
CZ 041 Karlovarský kraj	58
CZ 042 Ústecký kraj	59
CZ 051 Liberecký kraj	60
CZ 052 Královéhradecký kraj	61
CZ 053 Pardubický kraj	62
CZ 063 Kraj Vysočina	63
CZ 064 Jihomoravský kraj	64
CZ 071 Olomoucký kraj	65
CZ 072 Zlínský kraj	66
CZ 080 Moravskoslezský kraj	67
Česká republika - přehled po krajích	68
d. Počty objektů v členění po okresech k 31. 12. 2016	69
CZ 010 kraj Hlavní město Praha	69
CZ 020 Středočeský kraj	69
CZ 031 Jihočeský kraj	70
CZ 032 Plzeňský kraj	70
CZ 041 Karlovarský kraj	71
CZ 042 Ústecký kraj	71
CZ 051 Liberecký kraj	72
CZ 052 Královéhradecký kraj	72
CZ 053 Pardubický kraj	73
CZ 063 Kraj Vysočina	73
CZ 064 Jihomoravský kraj	74
CZ 071 Olomoucký kraj	74
CZ 072 Zlínský kraj	75
CZ 080 Moravskoslezský kraj	75
Česká republika - přehled po krajích	76

## Úvod

Katastr nemovitostí byl zřízen k 1. lednu 1993 zákonem č. 344/1992 Sb., o katastru nemovitostí České republiky (katastrální zákon), a navázal na dosavadní evidenci nemovitostí, která byla vedena na území České republiky od roku 1964. Od 1. ledna 2014 nabyl účinnosti nový zákon č. 256/2013 Sb., o katastru nemovitostí (katastrální zákon), kterým byly do katastru nemovitostí promítnuty rozsáhlé změny, které přinesl nový občanský zákoník.

Katastrální zákon reagoval na změnu definice nemovité věci opětovným přijetím zásady superficies solo cedit, podle které je stavba zpravidla součástí pozemku a nikoliv samostatná věc. Všechna věcná práva, práva zřízená jako věcná, nájem a pacht, jejich vznik, změna či zánik, se zapisují do katastru nemovitostí vkladem bez ohledu na to, zda má zápis konstitutivní charakter nebo zda tímto zápisem dochází pouze k veřejné publikaci zapisovaného práva. Záznamem se tak již zapisují pouze práva podle § 19 katastrálního zákona, tj. příslušnost nebo právo organizačních složek státu a státních organizací hospodařit s majetkem státu, svěření majetku hl. m. Prahy nebo statutárních měst městským částem nebo městským obvodům těchto měst a majetek územního samosprávného celku předaný organizační složce do správy nebo příspěvkové organizaci k hospodaření.

Správu katastru nemovitostí vykonává Český úřad zeměměřický a katastrální jako ústřední orgán státní správy a katastrální úřady jako územní orgány státní správy.

Katastr nemovitostí je zdrojem informací, které slouží k ochraně práv k nemovitostem, pro daňové a poplatkové účely, k ochraně životního prostředí, zemědělského půdního fondu, pozemků určených k plnění funkcí lesa, nerostného bohatství, k ochraně zájmů státní památkové péče, pro rozvoj území, k oceňování nemovitostí, pro účely vědecké, hospodářské a statistické a dále pro tvorbu dalších informačních systémů sloužících k těmto účelům. Katastr nemovitostí poskytuje i základní údaje o územním členění státu, zejména výměry územních správních jednotek (obcí, okresů, krajů) a údaje o rozčlenění půdního fondu v těchto jednotkách.

Rozčlenění půdního fondu se provádí podle jednotlivých druhů pozemků (orná půda, chmelnice, vinice, zahrada, ovocný sad, trvalý travní porost, lesní pozemek, vodní plocha, zastavěná plocha a nádvoří, ostatní plocha).

Katastrální úřady zahájily v roce 2016 revizi katastrálního operátu, při níž dochází k odstraňování nesouladů mezi skutečným a evidovaným stavem druhů pozemků. V roce 2016 došlo také ke změnám hranic některých krajů z důvodu zrušení a změn hranic vojenských újezdů podle zákona č. 15/2015 Sb.

Český úřad zeměměřický a katastrální provedl k 31. prosinci 2016 sumarizaci úhrnných hodnot druhů pozemků podle údajů katastru nemovitostí. Výsledky této sumarizace za jednotlivé okresy a kraje jsou uvedeny v této publikaci.

Publikované údaje jsou uspořádány do 2 skupin označených římskými číslicemi I a II.

Skupina I. – se sestává ze 2 částí: první obsahuje tabulky a grafy, které vyjadřují stav a vývoj půdního fondu podle údajů katastru nemovitostí k 31. prosinci 2016. Meziroční změny v celkových výměrách vyplývají z postupného zavádění obnoveného katastrálního operátu do katastru nemovitostí. Údaje o počtu obyvatel byly převzaty z údajů Českého statistického úřadu (počty obyvatel v okresech ČR k 31. 12. 2015). Druhá část obsahuje úhrnné hodnoty druhů pozemků podle stavu k 31. prosinci 2016 a jejich podrobnější členění podle způsobu využití. Druhy pozemků, jejich charakteristiky a způsoby využití pozemku jsou uvedeny v bodech 1 a 2 přílohy k vyhlášce č. 357/2013 Sb., o katastru nemovitostí (katastrální vyhláška), kterou se provádí zákon č. 256/2013 Sb., o katastru nemovitostí (katastrální zákon).

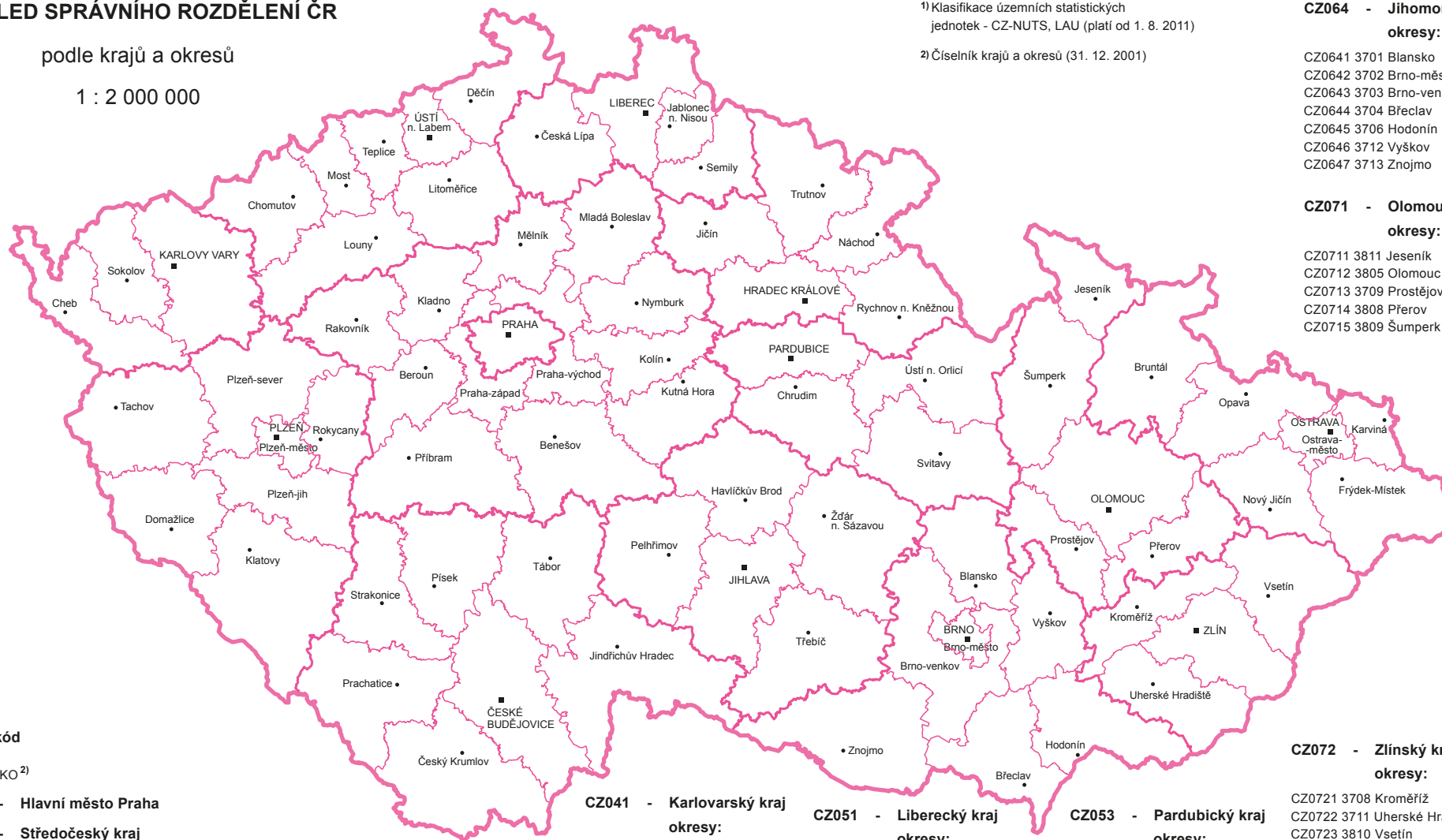
Skupina II. – obsahuje počty objektů evidovaných v katastru nemovitostí k 31. prosinci 2016, tj. obcí, částí obcí, katastrálních území, parcel katastru nemovitostí (KN), parcel ve zjednodušené evidenci (ZE), budov s čísly popisnými, s čísly evidenčními a bez čísel, tj. budov, které jsou nemovitostí, i budov, které jsou součástí pozemků nebo práv stavby a údaje o nich jsou vedeny v údajích o pozemcích nebo v údajích o právech stavby, vodních děl, tj. vodních děl, která jsou nemovitostí, i vodních děl, která jsou součástí pozemků nebo práv stavby, jednotek, práv stavby, vlastníků a listů vlastnictví.

Upozornění: drobné nesoulady na posledních místech čísel, která znamenají výměru v hektarech, jsou způsobeny zaokrouhlováním.

# PŘEHLED SPRÁVNÍHO ROZDĚLENÍ ČR

podle krajů a okresů

1 : 2 000 000



Číselný kód  
NUTS<sup>1)</sup>  
LAU ČKO<sup>2)</sup>

**CZ010** - Hlavní město Praha

**CZ020** - Středočeský kraj  
okresy:

- CZ0201 3201 Benešov
- CZ0202 3202 Beroun
- CZ0203 3203 Kladno
- CZ0204 3204 Kolín
- CZ0205 3205 Kutná Hora
- CZ0206 3206 Mělník
- CZ0207 3207 Mladá Boleslav
- CZ0208 3208 Nymburk
- CZ0209 3209 Praha-východ
- CZ020A 3210 Praha-západ
- CZ020B 3211 Příbram
- CZ020C 3212 Rakovník

**CZ031** - Jihočeský kraj  
okresy:

- CZ0311 3301 České Budějovice
- CZ0312 3302 Český Krumlov
- CZ0313 3303 Jindřichův Hradec
- CZ0314 3305 Písek
- CZ0315 3306 Prachatice
- CZ0316 3307 Strakonice
- CZ0317 3308 Tábor

**CZ032** - Plzeňský kraj  
okresy:

- CZ0321 3401 Domažlice
- CZ0322 3404 Klatovy
- CZ0323 3405 Plzeň-město
- CZ0324 3406 Plzeň-jih
- CZ0325 3407 Plzeň-sever
- CZ0326 3408 Rokycany
- CZ0327 3410 Tachov

**CZ041** - Karlovarský kraj  
okresy:

- CZ0411 3402 Cheb
- CZ0412 3403 Karlovy Vary
- CZ0413 3409 Sokolov

**CZ042** - Ústecký kraj  
okresy:

- CZ0421 3502 Děčín
- CZ0422 3503 Chomutov
- CZ0423 3506 Litoměřice
- CZ0424 3507 Louny
- CZ0425 3508 Most
- CZ0426 3509 Teplice
- CZ0427 3510 Ústí nad Labem

**CZ051** - Liberecký kraj  
okresy:

- CZ0511 3501 Česká Lípa
- CZ0512 3504 Jablonec nad Nisou
- CZ0513 3505 Liberec
- CZ0514 3608 Semily

**CZ052** - Královéhradecký kraj  
okresy:

- CZ0521 3602 Hradec Králové
- CZ0522 3604 Jičín
- CZ0523 3605 Náchod
- CZ0524 3607 Rychnov nad Kněžnou
- CZ0525 3610 Trutnov

**CZ053** - Pardubický kraj  
okresy:

- CZ0531 3603 Chrudim
- CZ0532 3606 Pardubice
- CZ0533 3609 Svitavy
- CZ0534 3611 Ústí nad Orlicí

**CZ063** - Kraj Vysočina  
okresy:

- CZ0631 3601 Havlíčkův Brod
- CZ0632 3707 Jihlava
- CZ0633 3304 Pelhřimov
- CZ0634 3710 Třebíč
- CZ0635 3714 Žďár nad Sázavou

**CZ072** - Zlínský kraj  
okresy:

- CZ0721 3708 Kroměříž
- CZ0722 3711 Uherské Hradiště
- CZ0723 3810 Vsetín
- CZ0724 3705 Zlín

**CZ080** - Moravskoslezský kraj  
okresy:

- CZ0801 3801 Bruntál
- CZ0802 3802 Frydek-Místek
- CZ0803 3803 Karviná
- CZ0804 3804 Nový Jičín
- CZ0805 3806 Opava
- CZ0806 3807 Ostrava-město

1) Klasifikace územních statistických jednotek - CZ-NUTS, LAU (platí od 1. 8. 2011)

2) Číselník krajů a okresů (31. 12. 2001)

**CZ064** - Jihomoravský kraj  
okresy:

- CZ0641 3701 Blansko
- CZ0642 3702 Brno-město
- CZ0643 3703 Brno-venkov
- CZ0644 3704 Břeclav
- CZ0645 3706 Hodonín
- CZ0646 3712 Vyškov
- CZ0647 3713 Znojmo

**CZ071** - Olomoucký kraj  
okresy:

- CZ0711 3811 Jeseník
- CZ0712 3805 Olomouc
- CZ0713 3709 Prostějov
- CZ0714 3808 Přerov
- CZ0715 3809 Šumperk

# PŘEHLED OBCÍ S ROZŠÍŘENOU PŮSOBNOSTÍ

podle krajů: Hlavní město Praha, Středočeský kraj

1 : 1 000 000

**CZ010 - Hlavní město Praha**

**CZ020 - Středočeský kraj**

Benešov  
Beroun  
Brandýs nad Labem-Stará Boleslav  
Čáslav  
Černošice  
Český Brod  
Dobříš  
Hořovice  
Kladno  
Kolín  
Kralupy nad Vltavou  
Kutná Hora  
Lysá nad Labem  
Mělník  
Mladá Boleslav  
Mnichovo Hradiště  
Neratovice  
Nymburk  
Poděbrady  
Příbram  
Rakovník  
Říčany  
Sedlčany  
Slaný  
Vlašim  
Votice

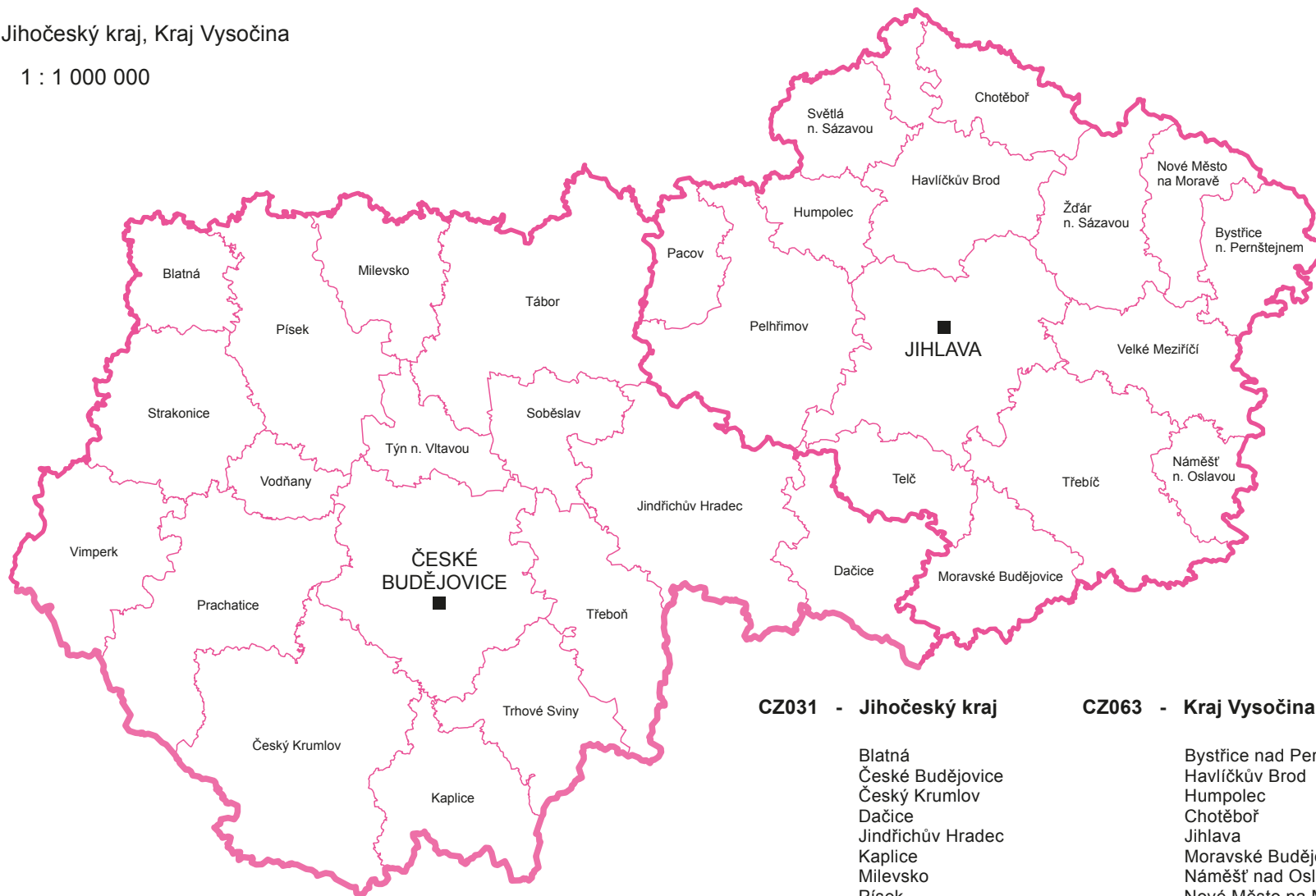




# PŘEHLED OBCÍ S ROZŠÍŘENOU PŮSOBNOSTÍ

podle krajů: Jihočeský kraj, Kraj Vysočina

1 : 1 000 000



## CZ031 - Jihočeský kraj

Blatná  
České Budějovice  
Český Krumlov  
Dačice  
Jindřichův Hradec  
Kaplice  
Milevsko  
Písek  
Prachatice  
Soběslav  
Strakonice  
Tábor  
Trhové Sviny  
Třeboň  
Týn nad Vltavou  
Vimperk  
Vodňany

## CZ063 - Kraj Vysočina

Bystřice nad Pernštejnem  
Havlíčkův Brod  
Humpolec  
Chotěboř  
Jihlava  
Moravské Budějovice  
Náměšť nad Oslavou  
Nové Město na Moravě  
Pacov  
Pelhřimov  
Světlá nad Sázavou  
Telč  
Třebíč  
Velké Meziříčí  
Žďár nad Sázavou

# PŘEHLED OBCÍ S ROZŠÍŘENOU PŮSOBNOSTÍ

podle krajů: Plzeňský kraj, Karlovarský kraj

1 : 1 000 000



## CZ032 - Plzeňský kraj

Blovice  
Domažlice  
Horažďovice  
Horšovský Týn  
Klatovy  
Kralovice  
Nepomuk  
Nýřany  
Plzeň  
Přeštice  
Rokycany  
Stod  
Stříbro  
Sušice  
Tachov

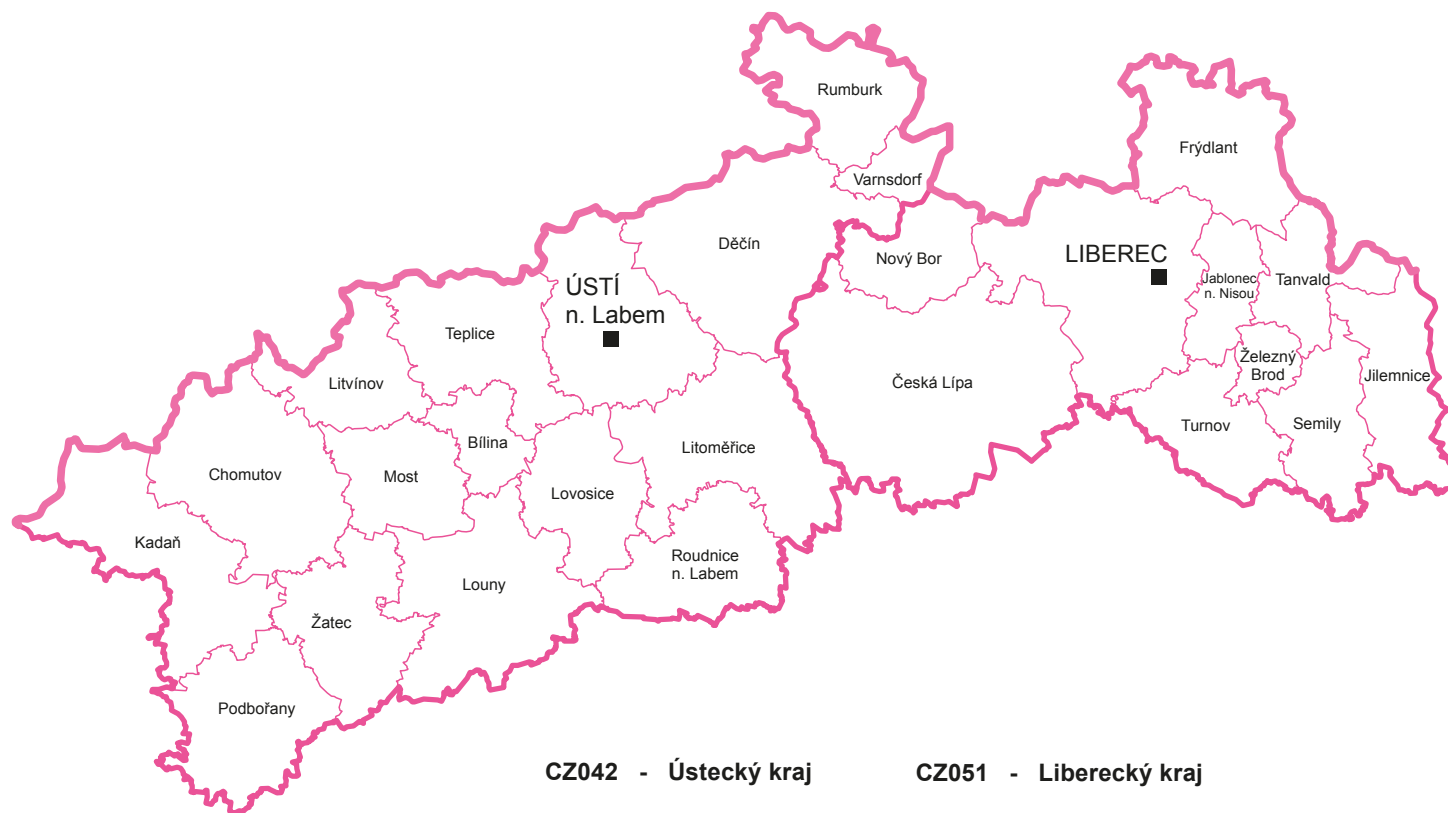
## CZ041 - Karlovarský kraj

Aš  
Cheb  
Karlovy Vary  
Kraslice  
Mariánské Lázně  
Ostrov  
Sokolov

# PŘEHLED OBCÍ S ROZŠÍŘENOU PŮSOBNOSTÍ

podle krajů: Ústecký kraj, Liberecký kraj

1 : 1 000 000



Bílina  
Děčín  
Chomutov  
Kadaň  
Litoměřice  
Litvínov  
Louny  
Lovosice  
Most  
Podbořany  
Roudnice nad Labem  
Rumburk  
Teplice  
Ústí nad Labem  
Varnsdorf  
Žatec

Česká Lípa  
Frýdlant  
Jablonec nad Nisou  
Jilemnice  
Liberec  
Nový Bor  
Semily  
Tanvald  
Turnov  
Železný Brod

# PŘEHLED OBCÍ S ROZŠÍŘENOU PŮSOBNOSTÍ

podle krajů: Královéhradecký kraj, Pardubický kraj

1 : 1 000 000



## CZ052 - Královéhradecký kraj

Broumov  
Dobruška  
Dvůr Králové nad Labem  
Hořice  
Hradec Králové  
Jaroměř  
Jičín  
Kostelec nad Orlicí  
Náchod  
Nová Paka  
Nové Město nad Metují  
Nový Bydžov  
Rychnov nad Kněžnou  
Trutnov  
Vrchlabí

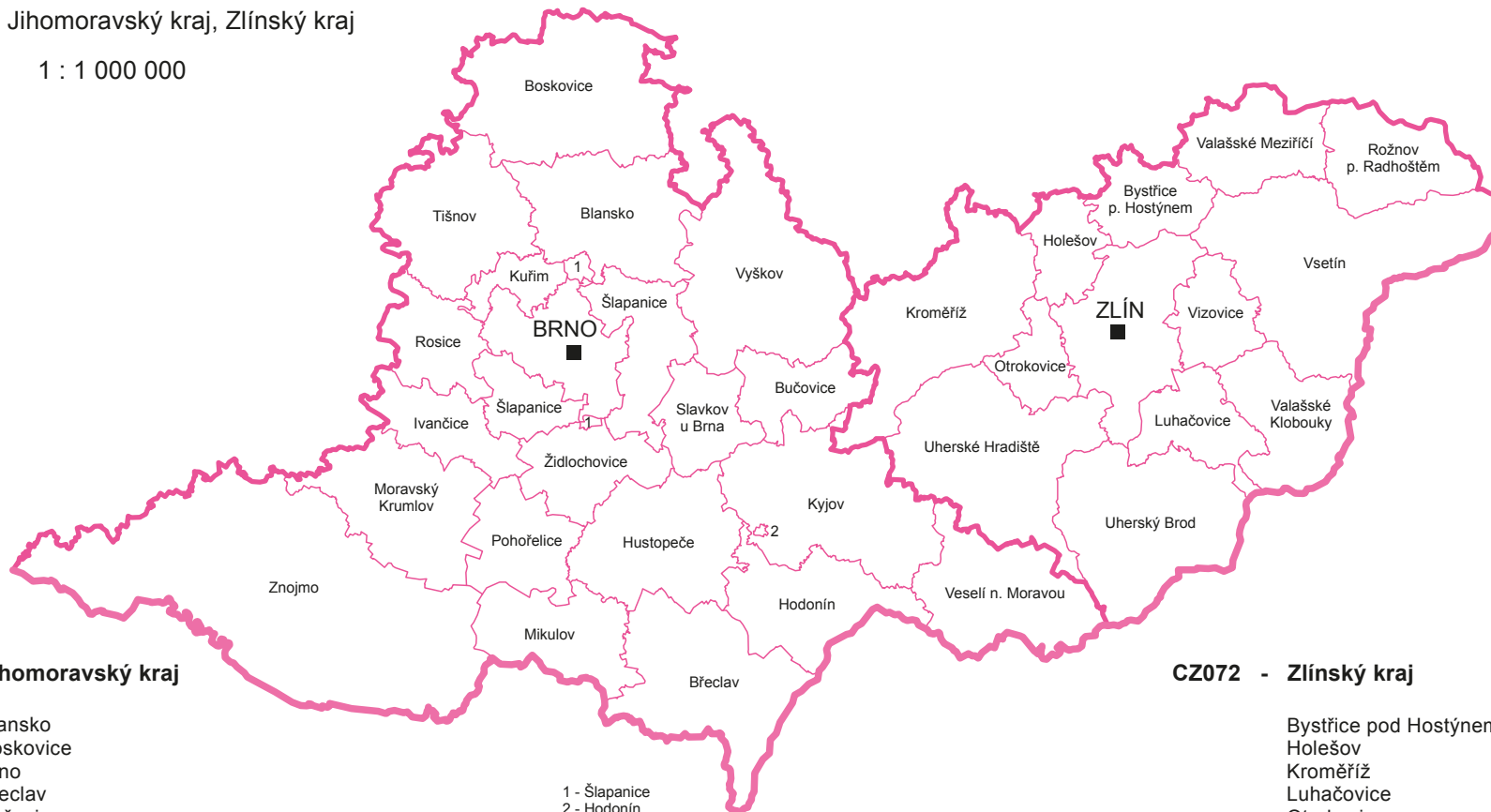
## CZ053 - Pardubický kraj

Česká Třebová  
Hlinsko  
Holic  
Chrudim  
Králíky  
Lanškroun  
Litomyšl  
Moravská Třebová  
Pardubice  
Polička  
Přelouč  
Svitavy  
Ústí nad Orlicí  
Vysoké Mýto  
Žamberk

# PŘEHLED OBCÍ S ROZŠÍŘENOU PŮSOBNOSTÍ

podle krajů: Jihomoravský kraj, Zlínský kraj

1 : 1 000 000



## CZ064 - Jihomoravský kraj

- Blansko
- Boskovice
- Brno
- Břeclav
- Bučovice
- Hodonín
- Hustopeče
- Ivančice
- Kuřim
- Kyjov
- Mikulov
- Moravský Krumlov
- Pohořelice
- Rosice
- Slavkov u Brna
- Šlapanice
- Tišnov
- Veselí nad Moravou
- Vyškov
- Znojmo
- Židlochovice

1 - Šlapanice  
2 - Hodonín

## CZ072 - Zlínský kraj

- Bystřice pod Hostýnem
- Holešov
- Kroměříž
- Luhačovice
- Otrokovice
- Rožnov pod Radhoštěm
- Uherské Hradiště
- Uherský Brod
- Valašské Klobouky
- Valašské Meziříčí
- Vizovice
- Vsetín
- Zlín

## PŘEHLED OBCÍ S ROZŠÍŘENOU PŮSOBNOSTÍ

podle krajů: Olomoucký kraj, Moravskoslezský kraj

1 : 1 000 000



### CZ071 - Olomoucký kraj

Hranice  
Jeseník  
Konice  
Lipník nad Bečvou  
Litovel  
Mohelnice  
Olomouc  
Prostějov  
Přerov  
Šternberk  
Šumperk  
Uničov  
Zábřeh

### CZ080 - Moravskoslezský kraj

Bilovec  
Bohumín  
Bruntál  
Český Těšín  
Frenštát pod Radhoštěm  
Frýdek-Místek  
Frýdlant nad Ostravicí  
Havířov  
Hlučín  
Jablunkov  
Karviná  
Kopřivnice  
Kravaře  
Krnov  
Nový Jičín  
Odry  
Opava  
Orlová  
Ostrava  
Rýmařov  
Třinec  
Vítkov



# I.

## **Souhrnné přehledy o půdním fondu z údajů katastru nemovitostí**

### **1. Stav a vývoj půdního fondu**



a. Změny jednotlivých druhů pozemků v roce 2016 za ČR (v hektarech)

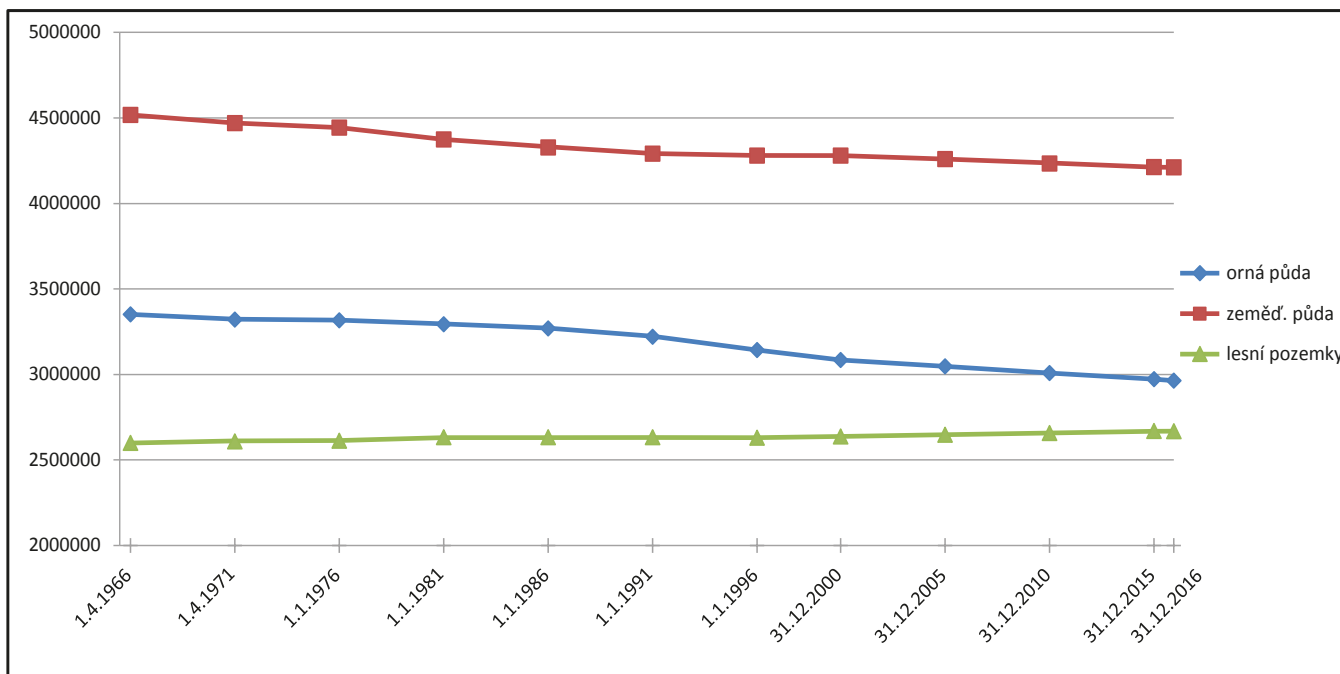
Druh pozemku	Údaje k 31. 12. 2015					Údaje k 31. 12. 2016					Rozdíl	
	Výměra		Parcely		Průměr. parcela	Výměra		Parcely		Průměr. parcela	Výměra	Parcely
	ha	v %	počet	v %	ha	ha	v %	počet	v %	ha	ha	počet
orná půda	2971957	37,68	4855280	21,95	0,61	2965606	37,60	5029231	22,34	0,59	-6351	173951
chmelnice	10149	0,13	24775	0,11	0,41	10127	0,13	24941	0,11	0,41	-22	166
vinice	19811	0,25	93723	0,42	0,21	19835	0,25	94520	0,42	0,21	24	797
zahrada	163785	2,80	2620277	11,84	0,06	164024	2,80	2632310	11,69	0,06	239	12033
ovocný sad	45613	0,58	101593	0,46	0,45	45390	0,58	103462	0,46	0,44	-223	1869
trvalý travní porost	1000620	12,69	2808998	12,70	0,36	1003393	12,72	2872158	12,76	0,35	2773	63160
<b>zemědělská půda</b>	<b>4211935</b>	<b>53,40</b>	<b>10504646</b>	<b>47,48</b>	<b>0,40</b>	<b>4208374</b>	<b>53,36</b>	<b>10756622</b>	<b>47,78</b>	<b>0,39</b>	<b>-3560</b>	<b>251976</b>
lesní pozemek	2668392	33,83	1539443	6,96	1,73	2669850	33,85	1560764	6,93	1,71	1458	21321
vodní plocha	165485	2,10	643508	2,91	0,26	165876	2,10	659117	2,93	0,25	391	15609
zastavěná plocha a nádvoří	132119	1,68	4274447	19,32	0,03	132217	1,68	4284266	19,30	0,03	98	9819
ostatní plocha	709042	8,99	5161284	23,33	0,14	710724	9,10	5253835	23,34	0,14	1682	92551
<b>nezemědělská půda</b>	<b>3675038</b>	<b>46,60</b>	<b>11618682</b>	<b>52,52</b>	<b>0,32</b>	<b>3678666</b>	<b>46,64</b>	<b>11757982</b>	<b>52,22</b>	<b>0,31</b>	<b>3629</b>	<b>139300</b>
<b>celkem</b>	<b>7886973</b>	<b>100,00</b>	<b>22123328</b>	<b>100,00</b>	<b>0,36</b>	<b>7887041</b>	<b>100,00</b>	<b>22514604</b>	<b>100,00</b>	<b>0,35</b>	<b>68</b>	<b>391276</b>

Poznámka:

Rozdíl v celkové výměře je způsoben obnovou katastrálního operátu v jiné souřadnicové soustavě.

b. Vývoj jednotlivých druhů pozemků zemědělské půdy a lesních pozemků od roku 1966 (v hektarech)

Stav ke dni	Druh pozemku								
	orná půda	chmelnice	vinice	zahrada	ovocný sad	louka	pastvina	zeměd'. půda	lesní pozemek
						trvalý travní porost			
1. 4. 1966	3351570	9427	7984	146960	48092	658306	291794	4514133	2599628
1. 4. 1971	3320179	8991	9725	147354	54101	640770	288643	4469763	2608445
1. 1. 1976	3316341	10162	12409	148785	54428	615281	286106	4443512	2612461
1. 1. 1981	3293392	10612	15008	150969	53539	577572	273230	4374322	2623807
1. 1. 1986	3268974	11213	16226	155284	52663	566736	256351	4327447	2626059
1. 1. 1991	3219030	11315	15821	157747	51079	576506	255989	4287487	2629483
1. 1. 1996	3142642	11427	15633	158697	50091	629691	271642	4279823	2630129
31. 12. 2000	3082383	11232	15574	160609	49008	961070		4279876	2637289
31. 12. 2005	3047249	10967	18670	161811	46994	973789		4259480	2647416
31. 12. 2010	3008090	10552	19434	163010	46556	985859		4233501	2657376
31. 12. 2015	2971957	10149	19811	163785	45613	1000620		4211935	2668392
31. 12. 2016	2965606	10127	19835	164024	45390	1003393		4208374	2669850



Graf vývoje orné půdy, zemědělské půdy a lesních pozemků (v hektarech)

c. Přírůstky a úbytky orné půdy a jejich přesun do jiných druhů pozemků za rok 2016 (v hektarech)

Přírůstky orné půdy

Kraj	Přírůstky orné půdy	chmelnice	vinice	zahrada	ovocný sad	trvalý travní porost	lesní pozemek	vodní plocha	zastav. plocha a nádvoří	ostatní plocha
Hlavní město Praha	2,64	0	0	-0,07	-0,01	-0,51	-0,09	-0,11	-1,33	-0,49
Středočeský kraj	121,03	0	0	-1,48	-38,79	-36,23	-11,94	-3,62	-2,19	-24,06
Jihočeský kraj	112,55	0	0	-0,77	-0,30	-65,76	-3,30	-2,00	-2,14	-37,77
Plzeňský kraj	41,34	0	0	-2,84	-4,32	-14,48	-5,30	-1,10	-4,97	-8,22
Karlovarský kraj	386,02	0	0	-0,94	-0,32	-368,91	-0,45	-1,09	-2,92	-11,37
Ústecký kraj	86,19	-12,46	0	-0,34	-0,62	-51,75	-1,32	-2,19	-1,07	-16,32
Liberecký kraj	7,31	0	0	-0,07	-0,11	-2,81	-2,52	-0,32	-0,67	-0,57
Královéhradecký kraj	100,26	0	0	-0,59	-44,24	-44,87	-2,62	-0,95	-0,51	-6,26
Pardubický kraj	20,45	0	0	-0,13	-0,24	-10,49	-3,22	-0,47	-0,59	-5,04
Kraj Vysočina	51,56	0	0	-0,53	-0,39	-31,41	-3,73	-0,94	-1,33	-12,72
Jihomoravský kraj	139,00	0	-8,55	-1,58	-58,25	-26,00	-7,67	-1,56	-2,18	-30,07
Olomoucký kraj	283,15	-13,28	0	-0,59	-1,34	-261,03	-3,44	-0,05	-0,33	-2,95
Zlínský kraj	12,82	0	-0,58	-0,36	-0,80	-2,11	-1,04	-0,62	-2,43	-4,46
Moravskoslezský kraj	33,08	0	0	-0,60	-0,13	-16,12	-2,82	-0,99	-1,29	-10,69
<b>Česká republika</b>	<b>1397,40</b>	<b>-25,74</b>	<b>-9,13</b>	<b>-10,89</b>	<b>-149,85</b>	<b>-932,49</b>	<b>-49,46</b>	<b>-16,01</b>	<b>-23,95</b>	<b>-170,98</b>

Úbytky orné půdy

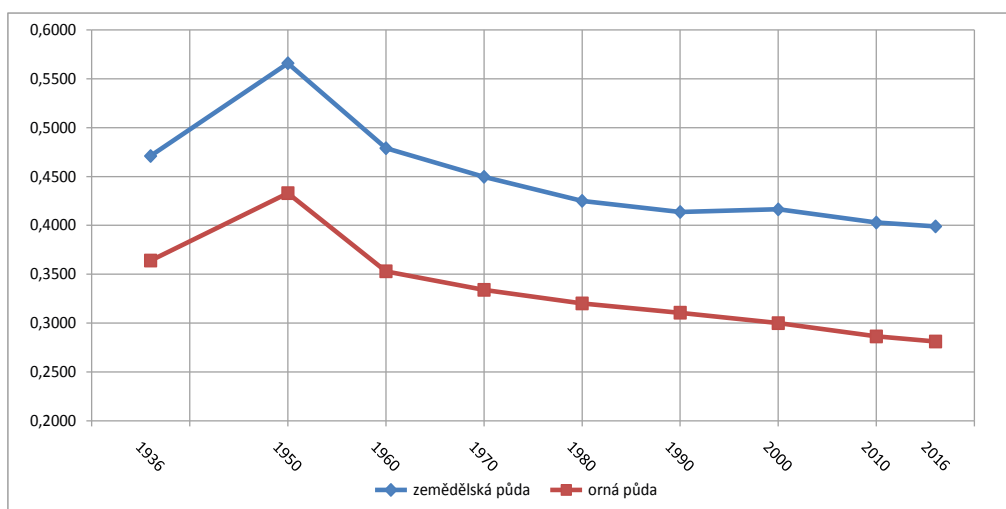
Kraj	Úbytky orné půdy	chmelnice	vinice	zahrada	ovocný sad	trvalý travní porost	lesní pozemek	vodní plocha	zastav. plocha a nádvoří	ostatní plocha
Hlavní město Praha	-40,37	0	0	2,36	0	0,45	0,02	0,06	5,09	32,28
Středočeský kraj	-985,35	2,08	0	58,32	13,78	284,94	136,18	35,70	51,17	402,28
Jihočeský kraj	-922,46	0	0	28,36	5,01	638,32	47,66	46,06	9,93	146,84
Plzeňský kraj	-820,61	0	0	11,74	0,48	433,02	67,77	21,40	14,78	270,42
Karlovarský kraj	-445,33	0	0	1,10	0	418,00	1,22	1,06	5,30	18,56
Ústecký kraj	-448,65	22,66	1,72	15,48	5,13	213,04	51,84	14,98	7,09	116,48
Liberecký kraj	-751,32	0	0	6,99	0,17	599,05	73,58	5,33	4,81	61,29
Královéhradecký kraj	-376,46	0	0	7,28	26,29	236,08	25,01	8,46	7,51	65,77
Pardubický kraj	-684,84	0	0	7,40	1,39	478,13	56,56	13,06	11,37	116,82
Kraj Vysočina	-294,10	0	0	15,79	1,71	124,52	43,43	19,01	10,93	78,47
Jihomoravský kraj	-619,98	0	47,23	24,30	16,68	81,85	34,72	30,16	28,25	348,25
Olomoucký kraj	-548,54	0	0	17,52	3,45	220,22	16,52	23,02	9,30	258,35
Zlínský kraj	-300,63	0	0	8,65	7,33	134,68	15,63	14,40	9,38	110,48
Moravskoslezský kraj	-509,44	0	0	27,50	0,85	278,73	27,81	8,05	20,15	146,27
<b>Česká republika</b>	<b>-7748,08</b>	<b>24,75</b>	<b>48,95</b>	<b>232,80</b>	<b>82,27</b>	<b>4141,05</b>	<b>597,96</b>	<b>240,74</b>	<b>195,07</b>	<b>2172,55</b>

## d. Výměra zemědělské a orné půdy v ČR na 1 obyvatele k 31. 12. 2016

Kraj	Výměra na 1 obyvatele		Počet obyvatel
	zemědělské půdy (ha)	orné půdy (ha)	
CZ010 Hlavní město Praha	0,0156	0,0113	1 267 449
CZ020 Středočeský	0,4971	0,4114	1 326 857
CZ031 Jihočeský	0,7668	0,4825	637 834
CZ032 Plzeňský	0,6546	0,4397	576 635
CZ041 Karlovarský	0,4163	0,1804	297 804
CZ042 Ústecký	0,3343	0,2193	822 850
CZ051 Liberecký	0,3170	0,1442	439 639
CZ052 Královéhradecký	0,5022	0,3443	551 421
CZ053 Pardubický	0,5238	0,3782	516 149
CZ063 Vysočina	0,8019	0,6192	509 475
CZ064 Jihomoravský	0,3609	0,2987	1 175 023
CZ071 Olomoucký	0,4378	0,3235	634 720
CZ072 Zlínský	0,3294	0,2068	584 676
CZ080 Moravskoslezský	0,2255	0,1391	1 213 311
<b>ČR</b>	<b>0,3988</b>	<b>0,2810</b>	<b>10 553 843</b>

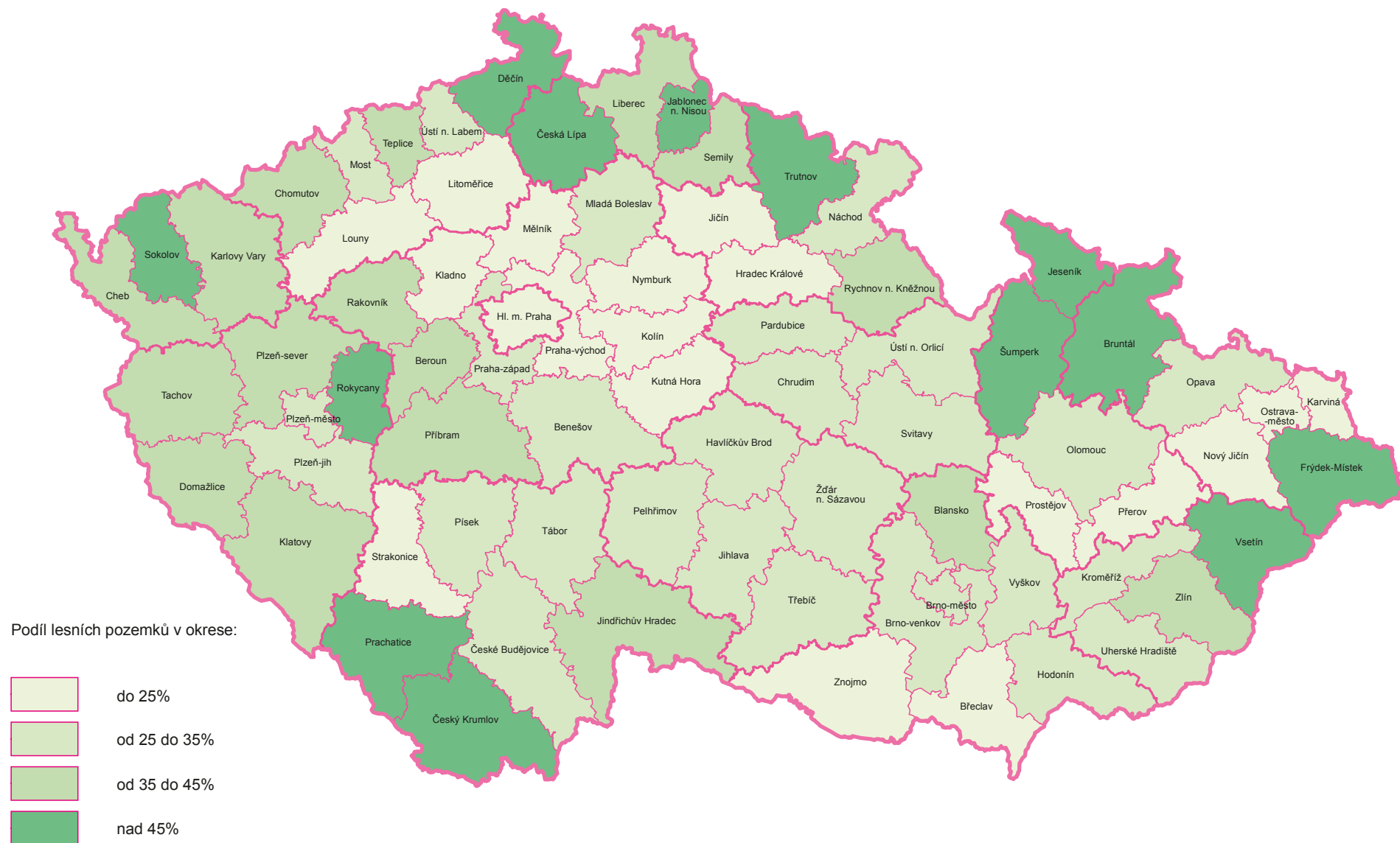
## e. Vývoj podílu zemědělské a orné půdy v ČR na 1 obyvatele v letech 1936 - 2016

Rok	Výměra na 1 obyvatele	
	zeměd. půdy (ha)	orné půdy (ha)
1936	0,4710	0,3640
1950	0,5660	0,4330
1960	0,4790	0,3530
1970	0,4497	0,3340
1980	0,4251	0,3201
1990	0,4137	0,3106
2000	0,4164	0,2999
2010	0,4029	0,2863
2016	0,3988	0,2810





g. Podíl lesních pozemků v procentech v jednotlivých okresech ČR v roce 2016





I.

**Souhrnné přehledy o půdním fondu  
z údajů katastru nemovitostí**

**2. Úhrnné hodnoty druhů pozemků**



**a. Úhrnné hodnoty druhů pozemků v členění po obcích s rozšířenou působností k 31. 12. 2016**

ÚHRNNÉ HODNOTY DRUHŮ POZEMKŮ V ČLENĚNÍ PO OBCÍCH S ROZŠÍŘENOU PŮSOBNOSTÍ K 31. 12. 2016 (V HEKTARECH)

KRAJ: HLAVNÍ MĚSTO PRAHA

Obec s rozšířenou působností	orná půda	chmelnice	vinice	zahrada	ovocný sad	trvalý travní porost	zeměd. půda	lesní pozemek	vodní plocha	zastav. plocha a nádvoří	ostatní plocha	Celková výměra
Hlavní město Praha	14368	0	10	3946	606	871	19800	5173	1087	5005	18557	49621
<b>Celkem za kraj</b>	<b>14368</b>	<b>0</b>	<b>10</b>	<b>3946</b>	<b>606</b>	<b>871</b>	<b>19800</b>	<b>5173</b>	<b>1087</b>	<b>5005</b>	<b>18557</b>	<b>49621</b>
<b>Počet parcel</b>	<b>30464</b>	<b>0</b>	<b>21</b>	<b>74098</b>	<b>1507</b>	<b>5359</b>	<b>111449</b>	<b>4335</b>	<b>4045</b>	<b>160234</b>	<b>147008</b>	<b>427071</b>

## ÚHRNNÉ HODNOTY DRUHŮ POZEMKŮ V ČLENĚNÍ PO OBCÍCH S ROZŠÍŘENOU PŮSOBNOSTÍ K 31. 12. 2016 (V HEKTARECH)

KRAJ: STŘEDOČESKÝ

Obec s rozšířenou působností	orná půda	chmelnice	vinice	zahrada	ovocný sad	trvalý travní porost	zeměd. půda	lesní pozemek	vodní plocha	zastav. plocha a nádvoří	ostatní plocha	Celková výměra
Benešov	30405	0	0	1822	213	7817	40257	20916	1409	1075	5344	69002
Beroun	14353	0	16	1210	314	3948	19841	16295	575	811	4045	41567
Brandýs nad Labem-Stará Boleslav	24365	0	11	1670	243	718	27009	4693	755	1215	4146	37817
Čáslav	17509	23	13	603	953	863	19964	4283	378	595	2215	27435
Černošice	26838	0	2	3364	708	2640	33552	16000	1141	1550	5790	58032
Český Brod	13081	0	0	390	927	325	14722	1576	205	388	1558	18449
Dobříš	9715	0	0	592	53	2980	13341	15481	838	362	1833	31855
Hořovice	10880	0	1	643	142	3054	14720	10912	332	521	2312	28797
Kladno	15921	0	0	1093	311	1080	18405	10947	372	1154	4212	35090
Kolín	37845	0	0	1367	1567	1725	42504	7943	1542	1459	4976	58424
Kralupy nad Vltavou	8367	168	0	361	199	362	9456	730	337	457	2141	13121
Kutná Hora	32353	0	6	1324	683	5281	39646	17568	1354	1182	4552	64301
Lysá nad Labem	6284	0	0	242	56	386	6967	2451	257	298	2133	12108
Mělník	25067	108	245	907	611	1366	28305	11584	670	939	4183	45680
Mladá Boleslav	45740	0	1	1654	585	3115	51095	20441	1027	1684	6788	81036
Mnichovo Hradiště	9815	0	0	473	534	2059	12880	6210	427	354	1381	21252
Neratovice	7583	0	0	361	60	342	8347	887	446	376	1259	11315
Nymburk	22716	0	0	812	494	935	24957	6452	726	878	2543	35554
Poděbrady	23114	0	2	631	185	960	24893	5920	843	713	2496	34865
Příbram	24600	0	0	1440	148	8496	34684	35076	1812	1045	6946	79564
Rakovník	39548	2395	0	1203	331	3801	47279	33952	1239	1284	5877	89630
Říčany	15452	0	0	2479	344	2663	20939	12324	459	974	3030	37727
Sedlčany	18188	0	0	755	121	7318	26382	12667	1557	557	3708	44871
Slaný	26886	339	30	577	877	569	29277	3619	360	732	2889	36878
Vlašim	24364	0	0	776	122	4935	30197	14258	1394	667	3081	49596
Votice	14836	0	0	507	164	4498	20005	6209	534	372	1765	28885
<b>Celkem za kraj</b>	<b>545826</b>	<b>3034</b>	<b>328</b>	<b>27255</b>	<b>10945</b>	<b>72234</b>	<b>659623</b>	<b>299393</b>	<b>20990</b>	<b>21641</b>	<b>91203</b>	<b>1092850</b>
<b>Počet parcel</b>	<b>861638</b>	<b>8689</b>	<b>564</b>	<b>427799</b>	<b>24287</b>	<b>291212</b>	<b>1614189</b>	<b>175135</b>	<b>103525</b>	<b>681974</b>	<b>701694</b>	<b>3276517</b>

## ÚHRNNÉ HODNOTY DRUHŮ POZEMKŮ V ČLENĚNÍ PO OBCÍCH S ROZŠÍŘENOU PŮSOBNOSTÍ K 31. 12. 2016 (V HEKTARECH)

KRAJ: JIHOČESKÝ

Obec s rozšířenou působností	orná půda	chmelnice	vinice	zahrada	ovocný sad	trvalý travní porost	zeměd. půda	lesní pozemek	vodní plocha	zastav. plocha a nádvoří	ostatní plocha	Celková výměra
Blatná	12284	0	0	390	28	4128	16830	6943	1669	368	2046	27856
České Budějovice	35326	0	0	1947	40	12025	49339	26996	6070	1979	7992	92376
Český Krumlov	10463	0	0	691	111	25365	36630	54371	6369	575	14959	112904
Dačice	21988	0	0	496	29	5092	27605	15238	945	449	2953	47190
Jindřichův Hradec	27721	0	0	967	34	16287	45009	35632	5319	899	6505	93364
Kaplice	7939	0	0	270	34	11893	20135	23580	752	245	3757	48469
Milevsko	16335	0	0	544	42	5780	22700	11773	1370	487	2195	38525
Písek	30477	0	0	1049	109	7992	39627	25501	3295	1049	4711	74183
Prachatice	13117	0	0	667	937	18802	33523	40257	1489	539	8327	84134
Soběslav	13986	0	0	582	11	4347	18925	8275	2362	440	2391	32394
Strakonice	25402	0	0	1080	109	11462	38054	12364	1529	854	4611	57412
Tábor	43770	0	0	1887	31	13137	58824	30714	2171	1418	7103	100229
Trhové Sviny	13089	0	0	515	18	7556	21178	18705	2347	357	2657	45243
Třeboň	11123	0	0	475	7	5964	17569	25067	7014	505	3677	53832
Týn nad Vltavou	12644	0	0	404	38	2887	15973	7385	649	335	1900	26240
Vimperk	4382	0	0	339	16	11070	15807	32104	294	285	5046	53535
Vodňany	7695	0	0	248	653	2782	11378	4156	792	272	1324	17922
<b>Celkem za kraj</b>	<b>307741</b>	<b>0</b>	<b>0</b>	<b>12551</b>	<b>2248</b>	<b>166569</b>	<b>489107</b>	<b>379061</b>	<b>44434</b>	<b>11053</b>	<b>82154</b>	<b>1005809</b>
<b>Počet parcel</b>	<b>469057</b>	<b>0</b>	<b>0</b>	<b>192200</b>	<b>2985</b>	<b>368763</b>	<b>1033005</b>	<b>222433</b>	<b>106757</b>	<b>336287</b>	<b>546659</b>	<b>2245141</b>

## ÚHRNNÉ HODNOTY DRUHŮ POZEMKŮ V ČLENĚNÍ PO OBCÍCH S ROZŠÍŘENOU PŮSOBNOSTÍ K 31. 12. 2016 (V HEKTARECH)

KRAJ: PLZEŇSKÝ

Obec s rozšířenou působností	orná půda	chmelnice	vinice	zahrada	ovocný sad	trvalý travní porost	zeměd. půda	lesní pozemek	vodní plocha	zastav. plocha a nádvoří	ostatní plocha	Celková výměra
Blovice	8460	0	0	475	132	3777	12843	7932	293	312	1522	22903
Domažlice	21937	0	0	860	102	14983	37882	31898	883	785	4874	76321
Horažďovice	11884	0	0	401	70	4431	16785	5640	873	338	2239	25876
Horšovský Týn	14659	0	0	367	28	3431	18484	7635	413	361	1977	28871
Klatovy	26018	0	0	1452	271	18127	45867	35718	1233	1096	6701	90615
Kralovice	25104	0	0	731	55	5122	31012	29715	689	651	3859	65927
Nepomuk	11436	0	0	529	24	5986	17976	9956	565	380	1999	30876
Nýřany	27639	0	0	1193	233	4756	33821	22279	988	895	4767	62750
Plzeň	8881	0	0	1512	71	2012	12477	6550	613	1294	5207	26142
Přeštice	12444	0	0	648	135	2915	16142	8394	361	471	1753	27123
Rokycany	19629	0	0	1314	194	5534	26670	32014	1033	905	5041	65664
Stod	12715	0	0	392	35	1959	15100	7831	393	383	2211	25919
Stříbro	16639	0	0	414	68	5275	22396	16740	631	395	2908	43069
Sušice	10780	0	0	719	145	15245	26888	42953	1290	584	6347	78064
Tachov	25295	0	0	601	216	17020	43132	43195	1987	662	5804	94779
<b>Celkem za kraj</b>	<b>253519</b>	<b>0</b>	<b>0</b>	<b>11607</b>	<b>1780</b>	<b>110572</b>	<b>377477</b>	<b>308449</b>	<b>12247</b>	<b>9514</b>	<b>57210</b>	<b>764899</b>
<b>Počet parcel</b>	<b>401118</b>	<b>0</b>	<b>0</b>	<b>179141</b>	<b>4112</b>	<b>283152</b>	<b>867523</b>	<b>152749</b>	<b>64999</b>	<b>287017</b>	<b>441995</b>	<b>1814283</b>

## ÚHRNNÉ HODNOTY DRUHŮ POZEMKŮ V ČLENĚNÍ PO OBCÍCH S ROZŠÍŘENOU PŮSOBNOSTÍ K 31. 12. 2016 (V HEKTARECH)

KRAJ: KARLOVARSKÝ

Obec s rozšířenou působností	orná půda	chmelnice	vinice	zahrada	ovocný sad	trvalý travní porost	zeměd'. půda	lesní pozemek	vodní plocha	zastav. plocha a nádvoří	ostatní plocha	Celková výměra
Aš	2217	0	0	216	9	3095	5537	7088	148	163	1440	14376
Cheb	18326	0	0	501	39	9500	28367	13490	2256	546	5023	49681
Karlovy Vary	21690	0	0	890	332	21280	44192	44470	1971	1005	25506	117145
Kraslice	466	0	0	183	0	5401	6050	18329	331	146	1603	26458
Mariánské Lázně	5482	0	0	275	4	10575	16335	20147	832	343	2874	40531
Ostrov	1843	0	0	293	193	6597	8926	20250	680	303	3771	33929
Sokolov	3689	0	0	634	31	10229	14584	20323	869	596	12547	48919
<b>Celkem za kraj</b>	<b>53712</b>	<b>0</b>	<b>0</b>	<b>2992</b>	<b>608</b>	<b>66677</b>	<b>123990</b>	<b>144097</b>	<b>7087</b>	<b>3101</b>	<b>52764</b>	<b>331039</b>
<b>Počet parcel</b>	<b>25260</b>	<b>1</b>	<b>0</b>	<b>50614</b>	<b>854</b>	<b>72041</b>	<b>148770</b>	<b>33937</b>	<b>12361</b>	<b>118870</b>	<b>136951</b>	<b>450889</b>

## ÚHRNNÉ HODNOTY DRUHŮ POZEMKŮ V ČLENĚNÍ PO OBCÍCH S ROZŠÍŘENOU PŮSOBNOSTÍ K 31. 12. 2016 (V HEKTARECH)

KRAJ: ÚSTECKÝ

Obec s rozšířenou působností	orná půda	chmelnice	vinice	zahrada	ovocný sad	trvalý travní porost	zeměd. půda	lesní pozemek	vodní plocha	zastav. plocha a nádvoří	ostatní plocha	Celková výměra
Bílina	2989	0	0	155	93	1511	4748	2958	130	197	4325	12358
Děčín	6575	0	0	1319	304	12644	20842	28893	629	783	4223	55370
Chomutov	10980	0	12	450	400	5327	17170	20020	1578	698	9141	48607
Kadaň	11662	16	11	381	476	9119	21665	15846	1522	555	5373	44962
Litoměřice	23467	812	192	924	944	4863	31203	9623	998	935	4300	47058
Litvínov	701	0	0	308	84	1758	2851	14204	506	328	5708	23597
Louny	29907	1847	14	600	856	1835	35060	6073	727	808	4597	47265
Lovosice	15210	128	23	602	1134	1797	18894	4051	349	533	2334	26161
Most	8574	0	94	264	277	1299	10507	1892	477	495	9741	23112
Podbořany	17814	1243	0	279	198	2779	22314	7456	469	455	3403	34097
Roudnice nad Labem	21170	444	45	477	528	567	23231	3271	535	612	2369	30018
Rumburk	2547	0	0	667	6	8533	11753	12357	255	440	1814	26619
Teplice	5318	0	0	823	287	4977	11404	15188	707	833	6402	34534
Ústí nad Labem	4804	0	0	975	193	12171	18144	12956	1027	905	7441	40474
Varnsdorf	381	0	0	404	9	2926	3719	3942	150	257	817	8885
Žatec	18379	1580	0	345	110	1192	21605	4435	349	517	3831	30736
<b>Celkem za kraj</b>	<b>180479</b>	<b>6071</b>	<b>391</b>	<b>8972</b>	<b>5899</b>	<b>73297</b>	<b>275109</b>	<b>163166</b>	<b>10409</b>	<b>9352</b>	<b>75818</b>	<b>533854</b>
<b>Počet parcel</b>	<b>213711</b>	<b>13892</b>	<b>697</b>	<b>160854</b>	<b>9067</b>	<b>161146</b>	<b>559367</b>	<b>69894</b>	<b>29676</b>	<b>323250</b>	<b>363070</b>	<b>1345257</b>

## ÚHRNNÉ HODNOTY DRUHŮ POZEMKŮ V ČLENĚNÍ PO OBCÍCH S ROZŠÍŘENOU PŮSOBNOSTÍ K 31. 12. 2016 (V HEKTARECH)

KRAJ: LIBERECKÝ

Obec s rozšířenou působností	orná půda	chmelnice	vinice	zahrada	ovocný sad	trvalý travní porost	zeměd'. půda	lesní pozemek	vodní plocha	zastav. plocha a nádvoří	ostatní plocha	Celková výměra
Česká Lípa	20998	27	0	993	240	12672	34929	40277	2381	1257	8368	87212
Frydlant	6079	0	0	623	14	8978	15693	16734	365	382	1756	34931
Jablonec nad Nisou	705	0	0	459	1	2962	4127	7799	311	417	1578	14231
Jilemnice	4791	0	0	426	34	8558	13808	11905	219	339	1589	27860
Liberec	11315	0	0	2051	83	13340	26790	24065	505	1292	5189	57840
Nový Bor	2549	0	0	543	58	4604	7754	10213	197	311	1613	20089
Semily	7011	0	0	595	79	6164	13849	6709	189	349	1911	23007
Tanvald	581	0	0	307	7	2816	3711	13740	232	255	1123	19061
Turnov	8523	0	0	1245	875	4706	15349	6491	345	508	2019	24712
Železný Brod	864	0	0	372	21	2081	3339	3084	75	131	776	7405
<b>Celkem za kraj</b>	<b>63416</b>	<b>27</b>	<b>0</b>	<b>7613</b>	<b>1412</b>	<b>66881</b>	<b>139350</b>	<b>141018</b>	<b>4817</b>	<b>5242</b>	<b>25922</b>	<b>316348</b>
<b>Počet parcel</b>	<b>66231</b>	<b>11</b>	<b>0</b>	<b>110893</b>	<b>2253</b>	<b>209662</b>	<b>389050</b>	<b>84951</b>	<b>14667</b>	<b>198459</b>	<b>204223</b>	<b>891350</b>

ÚHRNNÉ HODNOTY DRUHŮ POZEMKŮ V ČLENĚNÍ PO OBCÍCH S ROZŠÍŘENOU PŮSOBNOSTÍ K 31. 12. 2016 (V HEKTARECH)

KRAJ: KRÁLOVÉHRADECKÝ

Obec s rozšířenou působností	orná půda	chmelnice	vinice	zahrada	ovocný sad	trvalý travní porost	zeměd'. půda	lesní pozemek	vodní plocha	zastav. plocha a nádvoří	ostatní plocha	Celková výměra
Broumov	9865	0	0	324	22	4677	14888	9030	201	301	1517	25938
Dobruška	11709	0	0	622	28	4937	17297	8101	354	533	1624	27910
Dvůr Králové nad Labem	9426	0	0	981	200	3774	14381	8835	341	437	1791	25784
Hořice	10328	0	0	516	545	1902	13290	4031	258	419	1289	19287
Hradec Králové	38947	0	0	1953	699	4816	46415	11458	1446	1900	6524	67742
Jaroměř	8049	0	0	457	193	1951	10650	1491	268	365	1087	13860
Jičín	32816	0	0	1352	1139	6110	41417	12186	1062	1207	3803	59676
Kostelec nad Orlicí	6295	0	0	537	151	2971	9955	10011	450	442	1493	22352
Náchod	10645	0	0	1333	651	7605	20234	10982	909	864	2582	35571
Nová Paka	2805	0	0	326	112	2367	5610	3044	63	205	797	9720
Nové Město nad Metují	4885	0	0	275	126	1228	6514	1671	628	265	731	9809
Nový Bydžov	13373	0	1	476	85	2071	16006	3424	331	460	1202	21423
Rychnov nad Kněžnou	13270	0	0	1035	268	10469	25043	19004	477	706	2709	47940
Trutnov	12561	0	0	1054	17	10806	24438	29159	479	790	4677	59543
Vrchlabí	4885	0	0	393	22	5479	10779	15759	336	380	2091	29346
<b>Celkem za kraj</b>	<b>189859</b>	<b>0</b>	<b>2</b>	<b>11634</b>	<b>4258</b>	<b>71165</b>	<b>276917</b>	<b>148186</b>	<b>7604</b>	<b>9275</b>	<b>33918</b>	<b>475900</b>
<b>Počet parcel</b>	<b>258112</b>	<b>0</b>	<b>9</b>	<b>162963</b>	<b>9374</b>	<b>217313</b>	<b>647771</b>	<b>79304</b>	<b>52708</b>	<b>259141</b>	<b>279749</b>	<b>1318673</b>



ÚHRNNÉ HODNOTY DRUHŮ POZEMKŮ V ČLENĚNÍ PO OBCÍCH S ROZŠÍŘENOU PŮSOBNOSTÍ K 31. 12. 2016 (V HEKTARECH)

KRAJ: PARDUBICKÝ

Obec s rozšířenou působností	orná půda	chmelnice	vinice	zahrada	ovocný sad	trvalý travní porost	zeměd'. půda	lesní pozemek	vodní plocha	zastav. plocha a nádvoří	ostatní plocha	Celková výměra
Česká Třebová	1964	0	0	365	10	956	3295	3633	48	159	835	7969
Hlinsko	7775	0	0	444	37	5011	13268	8885	440	312	1764	24668
Holice	8431	0	0	473	46	2340	11290	8514	316	333	912	21365
Chrudim	36710	0	0	1877	717	7737	47041	19757	1060	1412	5343	74614
Králíky	2490	0	0	133	8	4943	7573	7038	98	166	985	15861
Lanškroun	10632	0	0	662	32	4994	16320	8939	228	302	1728	27515
Litomyšl	18968	0	0	991	160	3103	23221	7879	181	424	2003	33707
Moravská Třebová	16896	0	0	734	220	4832	22683	15788	367	444	2444	41726
Pardubice	23185	0	0	1304	213	2364	27066	5434	1482	1515	5432	40929
Polička	10492	0	0	540	8	5125	16164	8831	218	300	1754	27267
Přelouč	10949	0	0	559	266	2193	13966	8279	723	485	2273	25727
Svitavy	15808	0	0	780	81	4262	20931	10960	357	429	2483	35160
Ústí nad Orlicí	6411	0	0	679	13	3911	11015	6319	152	282	1284	19052
Vysoké Mýto	15297	0	0	817	60	3601	19775	5505	509	518	1882	28189
Žamberk	9218	0	0	909	30	6584	16741	8846	349	385	1828	28151
<b>Celkem za kraj</b>	<b>195227</b>	<b>0</b>	<b>0</b>	<b>11266</b>	<b>1901</b>	<b>61955</b>	<b>270348</b>	<b>134607</b>	<b>6529</b>	<b>7466</b>	<b>32950</b>	<b>451900</b>
<b>Počet parcel</b>	<b>269380</b>	<b>0</b>	<b>3</b>	<b>185486</b>	<b>4087</b>	<b>203306</b>	<b>662262</b>	<b>95882</b>	<b>39312</b>	<b>247250</b>	<b>286185</b>	<b>1330891</b>

## ÚHRNNÉ HODNOTY DRUHŮ POZEMKŮ V ČLENĚNÍ PO OBCÍCH S ROZŠÍŘENOU PŮSOBNOSTÍ K 31. 12. 2016 (V HEKTARECH)

KRAJ: VYSOČINA

Obec s rozšířenou působností	orná půda	chmelnice	vinice	zahrada	ovocný sad	trvalý travní porost	zeměd. půda	lesní pozemek	vodní plocha	zastav. plocha a nádvoří	ostatní plocha	Celková výměra
Bystřice nad Pernštejnem	12666	0	0	568	74	6315	19623	11791	556	469	2354	34793
Havlíčkův Brod	32243	0	0	1062	44	8483	41833	15444	894	906	4113	63189
Humpolec	9882	0	0	434	11	2758	13085	7246	637	330	1501	22800
Chotěboř	14387	0	0	599	96	5231	20313	9802	528	443	1815	32902
Jihlava	39946	0	0	1328	48	12671	53993	28694	1453	1276	6756	92171
Moravské Budějovice	25205	0	0	616	30	2203	28053	10104	509	511	2229	41407
Náměšť nad Oslavou	10027	0	0	323	28	1044	11422	7090	636	285	1696	21129
Nové Město na Moravě	10462	0	0	397	19	5298	16176	10674	326	309	1798	29284
Pacov	11255	0	0	316	12	2759	14342	7199	256	266	1397	23460
Pelhřimov	38383	0	0	1098	22	11463	50967	24694	1339	938	4800	82738
Světlá nad Sázavou	11795	0	0	536	13	3707	16052	10514	533	388	1528	29015
Telč	13304	0	0	391	18	3468	17182	9130	644	316	1865	29137
Třebíč	46272	0	6	1277	138	5968	53660	22404	1424	1161	5093	83743
Velké Meziříčí	22750	0	0	795	75	5244	28864	13560	1089	675	3155	47343
Žďár nad Sázavou	16893	0	0	497	8	5578	22977	19011	1347	552	2559	46445
<b>Celkem za kraj</b>	<b>315472</b>	<b>0</b>	<b>6</b>	<b>10239</b>	<b>635</b>	<b>82191</b>	<b>408543</b>	<b>207357</b>	<b>12172</b>	<b>8826</b>	<b>42658</b>	<b>679557</b>
<b>Počet parcel</b>	<b>474697</b>	<b>0</b>	<b>8</b>	<b>177639</b>	<b>1949</b>	<b>312141</b>	<b>966434</b>	<b>180903</b>	<b>54877</b>	<b>272528</b>	<b>406434</b>	<b>1881176</b>

Obec s rozšířenou působností	orná půda	chmelnice	vinice	zahrada	ovocný sad	trvalý travní porost	zeměd. půda	lesní pozemek	vodní plocha	zastav. plocha a nádvoří	ostatní plocha	Celková výměra
Blansko	10022	0	0	904	119	2328	13372	18419	265	570	2512	35138
Boskovice	19034	0	0	1348	520	5937	26840	19067	470	773	3952	51101
Brno	5118	0	18	2041	223	321	7722	6389	451	2098	6358	23018
Břeclav	19578	0	2945	756	969	1926	26174	10710	1950	1046	4001	43881
Bučovice	10840	0	5	398	80	282	11605	3737	159	288	1310	17099
Hodonín	13902	0	1481	584	507	807	17281	6794	975	788	2766	28604
Hustopeče	20387	0	3011	691	1519	1106	26713	3635	1250	675	3241	35514
Ivančice	7715	0	493	411	181	548	9348	5792	269	316	1524	17249
Kuřim	3376	0	0	330	47	154	3907	2734	68	239	757	7705
Kyjov	24155	0	1568	925	757	1247	28652	13421	483	986	3480	47023
Mikulov	11228	0	3536	294	149	457	15664	3397	2254	412	2685	24412
Moravský Krumlov	23009	0	529	411	247	406	24602	6922	339	522	2394	34779
Pohořelice	13084	0	369	196	113	144	13906	1945	1700	282	1698	19531
Rosice	6825	0	0	440	67	613	7946	7863	102	327	1207	17445
Slavkov u Brna	10264	0	50	527	119	228	11188	2753	158	335	1336	15770
Šlapanice	14842	0	131	1207	408	734	17323	13089	248	805	2848	34313
Tišnov	11857	0	0	847	443	3095	16243	14836	295	472	2394	34240
Veselí nad Moravou	14911	0	884	735	315	6030	22875	7668	754	642	2339	34279
Vyškov	21763	0	2	1016	202	1280	24263	22824	453	766	5700	54006
Znojmo	74937	0	2556	1734	1186	2298	82711	28370	2699	1645	8822	124248
Židlochovice	14099	0	503	517	334	232	15685	1148	283	440	1869	19425
<b>Celkem za kraj</b>	<b>350947</b>	<b>0</b>	<b>18081</b>	<b>16313</b>	<b>8505</b>	<b>30174</b>	<b>424021</b>	<b>201514</b>	<b>15626</b>	<b>14429</b>	<b>63193</b>	<b>718782</b>
<b>Počet parcel</b>	<b>944840</b>	<b>3</b>	<b>85655</b>	<b>310574</b>	<b>26565</b>	<b>148201</b>	<b>1515838</b>	<b>141909</b>	<b>58830</b>	<b>487920</b>	<b>673490</b>	<b>2877987</b>

## ÚHRNNÉ HODNOTY DRUHŮ POZEMKŮ V ČLENĚNÍ PO OBCÍCH S ROZŠÍŘENOU PŮSOBNOSTÍ K 31. 12. 2016 (V HEKTARECH)

KRAJ: OLOMOUCKÝ

Obec s rozšířenou působností	orná půda	chmelnice	vinice	zahrada	ovocný sad	trvalý travní porost	zeměd'. půda	lesní pozemek	vodní plocha	zastav. plocha a nádvoří	ostatní plocha	Celková výměra
Hranice	15714	0	0	1027	179	4280	21199	7702	504	525	3565	33495
Jeseník	14045	0	0	1079	15	8543	23682	42881	736	670	3934	71903
Konice	7808	0	0	434	43	1862	10147	6048	145	228	1244	17811
Lipník nad Bečvou	6122	81	1	543	469	828	8044	2198	186	231	1203	11863
Litovel	12053	50	0	630	474	1161	14368	8086	306	409	1580	24750
Mohelnice	7811	0	0	367	287	1761	10226	6611	316	285	1397	18835
Olomouc	32080	343	2	1954	122	3216	37718	26704	882	1676	14714	81695
Prostějov	39064	16	13	1742	386	2068	43289	9631	591	1292	5088	59892
Přerov	26214	505	0	1405	194	1145	29463	4082	895	971	4667	40076
Šternberk	10045	0	0	404	15	8362	18826	11365	214	367	2837	33610
Šumperk	11955	0	0	1462	264	17663	31343	47402	690	900	5411	85746
Uničov	13416	0	0	490	275	1085	15266	3348	273	410	1448	20745
Zábřeh	9002	0	0	592	13	4672	14279	9792	305	428	1921	26726
<b>Celkem za kraj</b>	<b>205329</b>	<b>995</b>	<b>16</b>	<b>12129</b>	<b>2736</b>	<b>56645</b>	<b>277850</b>	<b>185851</b>	<b>6044</b>	<b>8393</b>	<b>49008</b>	<b>527146</b>
<b>Počet parcel</b>	<b>324930</b>	<b>2345</b>	<b>41</b>	<b>187111</b>	<b>5024</b>	<b>128431</b>	<b>647882</b>	<b>95586</b>	<b>34069</b>	<b>261819</b>	<b>288675</b>	<b>1328031</b>

## ÚHRNNÉ HODNOTY DRUHŮ POZEMKŮ V ČLENĚNÍ PO OBCÍCH S ROZŠÍŘENOU PŮSOBNOSTÍ K 31. 12. 2016 (V HEKTARECH)

KRAJ: ZLÍNSKÝ

Obec s rozšířenou působností	orná půda	chmelnice	vinice	zahrada	ovocný sad	trvalý travní porost	zeměd. půda	lesní pozemek	vodní plocha	zastav. plocha a nádvoří	ostatní plocha	Celková výměra
Bystřice pod Hostýnem	4468	0	0	465	104	1485	6522	8394	114	228	1135	16394
Holešov	8725	0	0	496	109	479	9809	1700	132	310	1309	13260
Kroměříž	27741	0	6	1479	526	2113	31864	11714	964	964	4396	49902
Luhačovice	3160	0	0	283	73	3999	7515	8531	181	269	1340	17837
Otrokovice	4900	0	1	439	115	1065	6520	2357	321	389	1586	11173
Rožnov pod Radhoštěm	2170	0	0	513	49	4761	7494	13934	199	318	1960	23904
Uherské Hradiště	23020	0	974	1524	684	4351	30554	14573	1163	1253	4238	51781
Uherský Brod	16547	0	19	1117	509	8306	26498	15674	543	761	3853	47329
Valašské Klobouky	5139	0	0	382	185	5783	11490	12047	187	314	1837	25875
Valašské Meziříčí	7376	0	0	920	152	3576	12024	7770	361	497	2316	22967
Vizovice	2669	0	0	358	199	3155	6382	6545	185	256	1240	14608
Vsetín	5454	0	0	705	56	14043	20257	39665	535	752	5011	66221
Zlín	9522	0	0	1258	343	4541	15664	14938	334	873	3229	35037
<b>Celkem za kraj</b>	<b>120891</b>	<b>0</b>	<b>1000</b>	<b>9937</b>	<b>3108</b>	<b>57658</b>	<b>192593</b>	<b>157841</b>	<b>5218</b>	<b>7186</b>	<b>33450</b>	<b>396289</b>
<b>Počet parcel</b>	<b>438025</b>	<b>0</b>	<b>7521</b>	<b>162494</b>	<b>10432</b>	<b>266643</b>	<b>885115</b>	<b>125925</b>	<b>42814</b>	<b>257346</b>	<b>405790</b>	<b>1716990</b>

## ÚHRNNÉ HODNOTY DRUHŮ POZEMKŮ V ČLENĚNÍ PO OBCÍCH S ROZŠÍŘENOU PŮSOBNOSTÍ K 31. 12. 2016 (V HEKTARECH)

KRAJ: MORAVSKOSLEZSKÝ

Obec s rozšířenou působností	orná půda	chmelnice	vinice	zahrada	ovocný sad	trvalý travní porost	zeměd. půda	lesní pozemek	vodní plocha	zastav. plocha a nádvoří	ostatní plocha	Celková výměra
Bílovec	8997	0	0	558	14	1955	11525	1999	746	332	1642	16243
Bohumín	3467	0	0	532	26	375	4400	544	637	419	1292	7293
Bruntál	11124	0	0	527	28	16138	27817	29433	1310	569	3853	62983
Český Těšín	1626	0	0	400	13	674	2713	732	87	194	716	4442
Frenštát pod Radhoštěm	2294	0	0	571	2	1655	4522	4277	111	194	769	9872
Frydek-Místek	12846	0	0	2083	64	7347	22340	18593	1262	1129	4698	48022
Frydlant nad Ostravicí	1971	0	0	774	19	4662	7426	21797	609	343	1570	31744
Havířov	3029	0	0	657	74	783	4543	1524	514	441	1798	8819
Hlučín	8120	0	0	569	26	1197	9911	4157	532	454	1478	16532
Jablunkov	1521	0	0	416	2	3752	5690	10448	170	238	1051	17597
Karviná	3065	0	0	605	9	577	4255	1600	852	454	3401	10562
Kopřivnice	5709	0	0	763	14	1459	7945	1745	210	404	1826	12131
Kravaře	6833	0	0	272	1	727	7833	1059	126	270	774	10061
Krnov	16238	0	0	1083	51	10861	28233	24203	607	631	3776	57449
Nový Jičín	14257	0	0	1106	15	3505	18883	5289	486	580	2299	27536
Odry	10385	0	0	522	31	2561	13498	6945	269	268	1420	22399
Opava	30145	0	0	1436	115	4200	35895	14838	813	1224	3933	56704
Orlová	1033	0	0	573	110	222	1938	777	202	255	1336	4508
Ostrava	10237	0	0	2493	63	2613	15407	5396	1172	2229	8952	33156
Rýmařov	1798	0	0	233	2	12358	14391	16892	161	262	1529	33235
Třinec	4548	0	0	1085	67	4003	9703	10743	322	573	2124	23467
Vítkov	9580	0	0	311	4	4881	14777	11148	418	272	1682	28296
<b>Celkem za kraj</b>	<b>168822</b>	<b>0</b>	<b>0</b>	<b>17569</b>	<b>751</b>	<b>86504</b>	<b>273646</b>	<b>194137</b>	<b>11613</b>	<b>11734</b>	<b>51919</b>	<b>543049</b>
<b>Počet parcel</b>	<b>251768</b>	<b>0</b>	<b>1</b>	<b>250444</b>	<b>966</b>	<b>204788</b>	<b>707967</b>	<b>97821</b>	<b>40477</b>	<b>392171</b>	<b>371912</b>	<b>1610348</b>

## ÚHRNNÉ HODNOTY DRUHŮ POZEMKŮ - PŘEHLED PO KRAJÍCH K 31. 12. 2016 (V HEKTARECH)

ČESKÁ REPUBLIKA

Kraj	orná půda	chmelnice	vinice	zahrada	ovocný sad	trvalý travní porost	zeměd'. půda	lesní pozemek	vodní plocha	zastav. plocha a nádvoří	ostatní plocha	Celková výměra
Hlavní město Praha	14368	0	10	3946	606	871	19800	5173	1087	5005	18557	49621
Středočeský kraj	545826	3034	328	27255	10945	72234	659623	299393	20990	21641	91203	1092850
Jihočeský kraj	307741	0	0	12551	2248	166569	489107	379061	44434	11053	82154	1005809
Plzeňský kraj	253519	0	0	11607	1780	110572	377477	308449	12247	9514	57210	764899
Karlovarský kraj	53712	0	0	2992	608	66677	123990	144097	7087	3101	52764	331039
Ústecký kraj	180479	6071	391	8972	5899	73297	275109	163166	10409	9352	75818	533854
Liberecký kraj	63416	27	0	7613	1412	66881	139350	141018	4817	5242	25922	316348
Královéhradecký kraj	189859	0	2	11634	4258	71165	276917	148186	7604	9275	33918	475900
Pardubický kraj	195227	0	0	11266	1901	61955	270348	134607	6529	7466	32950	451900
Kraj Vysočina	315472	0	6	10239	635	82191	408543	207357	12172	8826	42658	679557
Jihomoravský kraj	350947	0	18081	16313	8505	30174	424021	201514	15626	14429	63193	718782
Olomoucký kraj	205329	995	16	12129	2736	56645	277850	185851	6044	8393	49008	527146
Zlínský kraj	120891	0	1000	9937	3108	57658	192593	157841	5218	7186	33450	396289
Moravskoslezský kraj	168822	0	0	17569	751	86504	273646	194137	11613	11734	51919	543049
<b>Celkem za ČR</b>	<b>2965606</b>	<b>10127</b>	<b>19835</b>	<b>164024</b>	<b>45390</b>	<b>1003393</b>	<b>4208374</b>	<b>2669850</b>	<b>165876</b>	<b>132217</b>	<b>710724</b>	<b>7887041</b>

## POČET PARCEL

Kraj	orná půda	chmelnice	vinice	zahrada	ovocný sad	trvalý travní porost	zeměd'. půda	lesní pozemek	vodní plocha	zastav. plocha a nádvoří	ostatní plocha	Celková výměra
Hlavní město Praha	30464	0	21	74098	1507	5359	111449	4335	4045	160234	147008	427071
Středočeský kraj	861638	8689	564	427799	24287	291212	1614189	175135	103525	681974	701694	3276517
Jihočeský kraj	469057	0	0	192200	2985	368763	1033005	222433	106757	336287	546659	2245141
Plzeňský kraj	401118	0	0	179141	4112	283152	867523	152749	64999	287017	441995	1814283
Karlovarský kraj	25260	1	0	50614	854	72041	148770	33937	12361	118870	136951	450889
Ústecký kraj	213711	13892	697	160854	9067	161146	559367	69894	29676	323250	363070	1345257
Liberecký kraj	66231	11	0	110893	2253	209662	389050	84951	14667	198459	204223	891350
Královéhradecký kraj	258112	0	9	162963	9374	217313	647771	79304	52708	259141	279749	1318673
Pardubický kraj	269380	0	3	185486	4087	203306	662262	95882	39312	247250	286185	1330891
Kraj Vysočina	474697	0	8	177639	1949	312141	966434	180903	54877	272528	406434	1881176
Jihomoravský kraj	944840	3	85655	310574	26565	148201	1515838	141909	58830	487920	673490	2877987
Olomoucký kraj	324930	2345	41	187111	5024	128431	647882	95586	34069	261819	288675	1328031
Zlínský kraj	438025	0	7521	162494	10432	266643	885115	125925	42814	257346	405790	1716990
Moravskoslezský kraj	251768	0	1	250444	966	204788	707967	97821	40477	392171	371912	1610348
<b>Celkem za ČR</b>	<b>5029231</b>	<b>24941</b>	<b>94520</b>	<b>2632310</b>	<b>103462</b>	<b>2872158</b>	<b>10756622</b>	<b>1560764</b>	<b>659117</b>	<b>4284266</b>	<b>5253835</b>	<b>22514604</b>

## b. Úhrnné hodnoty druhů pozemků v členění po okresech k 31. 12. 2016

ÚHRNNÉ HODNOTY DRUHŮ POZEMKŮ V ČLENĚNÍ PO OKRESECH K 31. 12. 2016 (V HEKTARECH)

KRAJ: HLAVNÍ MĚSTO PRAHA

Okres	orná půda	chmelnice	vinice	zahrada	ovocný sad	trvalý travní porost	zeměd'. půda	lesní pozemek	vodní plocha	zastav. plocha a nádvoří	ostatní plocha	Celková výměra
Hlavní město Praha	14368	0	10	3946	606	871	19800	5173	1087	5005	18557	49621
<b>Celkem za kraj</b>	<b>14368</b>	<b>0</b>	<b>10</b>	<b>3946</b>	<b>606</b>	<b>871</b>	<b>19800</b>	<b>5173</b>	<b>1087</b>	<b>5005</b>	<b>18557</b>	<b>49621</b>
<b>Počet parcel</b>	<b>30464</b>	<b>0</b>	<b>21</b>	<b>74098</b>	<b>1507</b>	<b>5359</b>	<b>111449</b>	<b>4335</b>	<b>4045</b>	<b>160234</b>	<b>147008</b>	<b>427071</b>

ÚHRNNÉ HODNOTY DRUHŮ POZEMKŮ V ČLENĚNÍ PO OKRESECH K 31. 12. 2016 (V HEKTARECH)

KRAJ: STŘEDOČESKÝ

Okres	orná půda	chmelnice	vinice	zahrada	ovocný sad	trvalý travní porost	zeměd'. půda	lesní pozemek	vodní plocha	zastav. plocha a nádvoří	ostatní plocha	Celková výměra
Benešov	69606	0	0	3104	499	17250	90459	41383	3337	2114	10190	147483
Beroun	25233	0	18	1853	456	7002	34561	27206	907	1332	6357	70364
Kladno	42807	339	30	1669	1188	1649	47683	14566	732	1886	7101	71968
Kolín	48886	0	0	1707	2447	2020	55059	9477	1730	1795	6318	74380
Kutná Hora	49862	23	18	1927	1635	6144	59610	21851	1731	1777	6767	91736
Mělník	41017	277	246	1629	871	2069	46108	13201	1453	1771	7583	70116
Mladá Boleslav	55554	0	1	2127	1118	5174	63975	26651	1454	2039	8169	102288
Nymburk	54154	0	2	1735	782	2310	58984	14864	1843	1941	7388	85020
Praha-východ	39818	0	11	4150	588	3381	47947	17017	1214	2189	7176	75544
Praha-západ	26838	0	2	3364	708	2640	33552	16000	1141	1550	5790	58032
Příbram	52504	0	0	2788	322	18794	74407	63224	4207	1964	12486	156290
Rakovník	39548	2395	0	1203	331	3801	47279	33952	1239	1284	5877	89630
<b>Celkem za kraj</b>	<b>545826</b>	<b>3034</b>	<b>328</b>	<b>27255</b>	<b>10945</b>	<b>72234</b>	<b>659623</b>	<b>299393</b>	<b>20990</b>	<b>21641</b>	<b>91203</b>	<b>1092850</b>
<b>Počet parcel</b>	<b>861638</b>	<b>8689</b>	<b>564</b>	<b>427799</b>	<b>24287</b>	<b>291212</b>	<b>1614189</b>	<b>175135</b>	<b>103525</b>	<b>681974</b>	<b>701694</b>	<b>3276517</b>



## ÚHRNNÉ HODNOTY DRUHŮ POZEMKŮ V ČLENĚNÍ PO OKRESECH K 31. 12. 2016 (V HEKTARECH)

KRAJ: JIHOČESKÝ

Okres	orná půda	chmelnice	vinice	zahrada	ovocný sad	trvalý travní porost	zeměd'. půda	lesní pozemek	vodní plocha	zastav. plocha a nádvoří	ostatní plocha	Celková výměra
České Budějovice	61060	0	0	2866	97	22468	86490	53085	9065	2670	12549	163859
Český Krumlov	18402	0	0	961	145	37258	56765	77951	7120	820	18716	161372
Jindřichův Hradec	60831	0	0	1938	70	27344	90183	75937	13279	1852	13134	194386
Písek	46812	0	0	1593	150	13772	62327	37274	4665	1536	6907	112709
Prachatice	17499	0	0	1006	953	29872	49330	72360	1782	824	13373	137670
Strakonice	45381	0	0	1718	790	18372	66261	23464	3990	1493	7981	103190
Tábor	57755	0	0	2469	42	17484	77750	38989	4532	1858	9494	132623
<b>Celkem za kraj</b>	<b>307741</b>	<b>0</b>	<b>0</b>	<b>12551</b>	<b>2248</b>	<b>166569</b>	<b>489107</b>	<b>379061</b>	<b>44434</b>	<b>11053</b>	<b>82154</b>	<b>1005809</b>
<b>Počet parcel</b>	<b>469057</b>	<b>0</b>	<b>0</b>	<b>192200</b>	<b>2985</b>	<b>368763</b>	<b>1033005</b>	<b>222433</b>	<b>106757</b>	<b>336287</b>	<b>546659</b>	<b>2245141</b>

## ÚHRNNÉ HODNOTY DRUHŮ POZEMKŮ V ČLENĚNÍ PO OKRESECH K 31. 12. 2016 (V HEKTARECH)

KRAJ: PLZEŇSKÝ

Okres	orná půda	chmelnice	vinice	zahrada	ovocný sad	trvalý travní porost	zeměd'. půda	lesní pozemek	vodní plocha	zastav. plocha a nádvoří	ostatní plocha	Celková výměra
Domažlice	39327	0	0	1311	139	18681	59458	42974	1359	1230	7330	112351
Klatovy	48682	0	0	2572	485	37802	89541	84311	3396	2019	15286	194554
Plzeň-jih	42323	0	0	1960	317	14369	58969	30671	1551	1463	7007	99661
Plzeň-město	8881	0	0	1512	71	2012	12477	6550	613	1294	5207	26142
Plzeň-sever	52742	0	0	1924	289	9878	64833	51995	1677	1546	8627	128677
Rokycany	19629	0	0	1314	194	5534	26670	32014	1033	905	5041	65664
Tachov	41933	0	0	1015	284	22295	65528	59934	2618	1057	8711	137849
<b>Celkem za kraj</b>	<b>253519</b>	<b>0</b>	<b>0</b>	<b>11607</b>	<b>1780</b>	<b>110572</b>	<b>377477</b>	<b>308449</b>	<b>12247</b>	<b>9514</b>	<b>57210</b>	<b>764899</b>
<b>Počet parcel</b>	<b>401118</b>	<b>0</b>	<b>0</b>	<b>179141</b>	<b>4112</b>	<b>283152</b>	<b>867523</b>	<b>152749</b>	<b>64999</b>	<b>287017</b>	<b>441995</b>	<b>1814283</b>

## ÚHRNNÉ HODNOTY DRUHŮ POZEMKŮ V ČLENĚNÍ PO OKRESECH K 31. 12. 2016 (V HEKTARECH)

KRAJ: KARLOVARSKÝ

Okres	orná půda	chmelnice	vinice	zahrada	ovocný sad	trvalý travní porost	zeměd'. půda	lesní pozemek	vodní plocha	zastav. plocha a nádvoří	ostatní plocha	Celková výměra
Cheb	26024	0	0	993	51	23170	50239	40725	3236	1051	9337	104588
Karlovy Vary	23532	0	0	1183	525	27877	53118	64719	2651	1308	29277	151073
Sokolov	4155	0	0	816	31	15630	20633	38652	1200	742	14150	75377
<b>Celkem za kraj</b>	<b>53712</b>	<b>0</b>	<b>0</b>	<b>2992</b>	<b>608</b>	<b>66677</b>	<b>123990</b>	<b>144097</b>	<b>7087</b>	<b>3101</b>	<b>52764</b>	<b>331039</b>
<b>Počet parcel</b>	<b>25260</b>	<b>1</b>	<b>0</b>	<b>50614</b>	<b>854</b>	<b>72041</b>	<b>148770</b>	<b>33937</b>	<b>12361</b>	<b>118870</b>	<b>136951</b>	<b>450889</b>

## ÚHRNNÉ HODNOTY DRUHŮ POZEMKŮ V ČLENĚNÍ PO OKRESECH K 31. 12. 2016 (V HEKTARECH)

KRAJ: ÚSTECKÝ

Okres	orná půda	chmelnice	vinice	zahrada	ovocný sad	trvalý travní porost	zeměd'. půda	lesní pozemek	vodní plocha	zastav. plocha a nádvoří	ostatní plocha	Celková výměra
Děčín	9503	0	0	2390	319	24103	36315	45191	1034	1480	6854	90874
Chomutov	22642	16	23	831	876	14446	38835	35867	3100	1253	14514	93569
Litoměřice	59847	1385	259	2003	2606	7228	73328	16946	1882	2079	9002	103237
Louny	66100	4670	14	1224	1164	5806	78979	17964	1545	1780	11831	112098
Most	9275	0	94	572	361	3056	13358	16096	984	824	15448	46710
Teplice	8307	0	0	977	380	6488	16152	18146	837	1030	10727	46892
Ústí nad Labem	4804	0	0	975	193	12171	18144	12956	1027	905	7441	40474
<b>Celkem za kraj</b>	<b>180479</b>	<b>6071</b>	<b>391</b>	<b>8972</b>	<b>5899</b>	<b>73297</b>	<b>275109</b>	<b>163166</b>	<b>10409</b>	<b>9352</b>	<b>75818</b>	<b>533854</b>
<b>Počet parcel</b>	<b>213711</b>	<b>13892</b>	<b>697</b>	<b>160854</b>	<b>9067</b>	<b>161146</b>	<b>559367</b>	<b>69894</b>	<b>29676</b>	<b>323250</b>	<b>363070</b>	<b>1345257</b>

## ÚHRNNÉ HODNOTY DRUHŮ POZEMKŮ V ČLENĚNÍ PO OKRESECH K 31. 12. 2016 (V HEKTARECH)

KRAJ: LIBERECKÝ

Okres	orná půda	chmelnice	vinice	zahrada	ovocný sad	trvalý travní porost	zeměd'. půda	lesní pozemek	vodní plocha	zastav. plocha a nádvoří	ostatní plocha	Celková výměra
Česká Lípa	23546	27	0	1536	298	17276	42684	50490	2578	1568	9981	107301
Jablonec nad Nisou	2948	0	0	1355	46	8438	12788	22390	611	820	3616	40225
Liberec	20169	0	0	2955	336	23278	46737	41990	951	1787	7461	98927
Semily	16752	0	0	1767	732	17889	37140	26148	677	1067	4863	69896
<b>Celkem za kraj</b>	<b>63416</b>	<b>27</b>	<b>0</b>	<b>7613</b>	<b>1412</b>	<b>66881</b>	<b>139350</b>	<b>141018</b>	<b>4817</b>	<b>5242</b>	<b>25922</b>	<b>316348</b>
<b>Počet parcel</b>	<b>66231</b>	<b>11</b>	<b>0</b>	<b>110893</b>	<b>2253</b>	<b>209662</b>	<b>389050</b>	<b>84951</b>	<b>14667</b>	<b>198459</b>	<b>204223</b>	<b>891350</b>

## ÚHRNNÉ HODNOTY DRUHŮ POZEMKŮ V ČLENĚNÍ PO OKRESECH K 31. 12. 2016 (V HEKTARECH)

KRAJ: KRÁLOVÉHRADECKÝ

Okres	orná půda	chmelnice	vinice	zahrada	ovocný sad	trvalý travní porost	zeměd'. půda	lesní pozemek	vodní plocha	zastav. plocha a nádvoří	ostatní plocha	Celková výměra
Hradec Králové	52319	0	1	2429	784	6887	62421	14882	1777	2360	7726	89165
Jičín	45948	0	0	2194	1796	10379	60317	19261	1384	1831	5889	88683
Náchod	33445	0	0	2389	991	15461	52286	23173	2006	1796	5916	85178
Rychnov nad Kněžnou	31275	0	0	2194	448	18378	52295	37117	1282	1682	5827	98202
Trutnov	26871	0	0	2428	238	20060	49598	53753	1156	1607	8559	114672
<b>Celkem za kraj</b>	<b>189859</b>	<b>0</b>	<b>2</b>	<b>11634</b>	<b>4258</b>	<b>71165</b>	<b>276917</b>	<b>148186</b>	<b>7604</b>	<b>9275</b>	<b>33918</b>	<b>475900</b>
<b>Počet parcel</b>	<b>258112</b>	<b>0</b>	<b>9</b>	<b>162963</b>	<b>9374</b>	<b>217313</b>	<b>647771</b>	<b>79304</b>	<b>52708</b>	<b>259141</b>	<b>279749</b>	<b>1318673</b>

## ÚHRNNÉ HODNOTY DRUHŮ POZEMKŮ V ČLENĚNÍ PO OKRESECH K 31. 12. 2016 (V HEKTARECH)

KRAJ: PARDUBICKÝ

Okres	orná půda	chmelnice	vinice	zahrada	ovocný sad	trvalý travní porost	zeměd'. půda	lesní pozemek	vodní plocha	zastav. plocha a nádvoří	ostatní plocha	Celková výměra
Chrudim	44486	0	0	2322	754	12747	60309	28641	1501	1724	7107	99282
Pardubice	42565	0	0	2336	525	6897	52322	22227	2522	2333	8618	88022
Svitavy	62164	0	0	3044	469	17322	82998	43459	1123	1597	8683	137860
Ústí nad Orlicí	46012	0	0	3564	153	24989	74719	40280	1383	1812	8542	126736
<b>Celkem za kraj</b>	<b>195227</b>	<b>0</b>	<b>0</b>	<b>11266</b>	<b>1901</b>	<b>61955</b>	<b>270348</b>	<b>134607</b>	<b>6529</b>	<b>7466</b>	<b>32950</b>	<b>451900</b>
<b>Počet parcel</b>	<b>269380</b>	<b>0</b>	<b>3</b>	<b>185486</b>	<b>4087</b>	<b>203306</b>	<b>662262</b>	<b>95882</b>	<b>39312</b>	<b>247250</b>	<b>286185</b>	<b>1330891</b>

## ÚHRNNÉ HODNOTY DRUHŮ POZEMKŮ V ČLENĚNÍ PO OKRESECH K 31. 12. 2016 (V HEKTARECH)

KRAJ: VYSOČINA

Okres	orná půda	chmelnice	vinice	zahrada	ovocný sad	trvalý travní porost	zeměd'. půda	lesní pozemek	vodní plocha	zastav. plocha a nádvoří	ostatní plocha	Celková výměra
Havlíčkův Brod	59122	0	0	2207	154	17610	79093	36158	1973	1748	7521	126493
Jihlava	52554	0	0	1711	65	15950	70280	37426	2079	1581	8555	119922
Pelhřimov	59521	0	0	1848	45	16980	78394	39139	2233	1534	7699	128998
Třebíč	81504	0	6	2216	195	9215	93136	39598	2569	1957	9018	146278
Žďár nad Sázavou	62771	0	0	2258	175	22435	87640	55036	3318	2006	9865	157866
<b>Celkem za kraj</b>	<b>315472</b>	<b>0</b>	<b>6</b>	<b>10239</b>	<b>635</b>	<b>82191</b>	<b>408543</b>	<b>207357</b>	<b>12172</b>	<b>8826</b>	<b>42658</b>	<b>679557</b>
<b>Počet parcel</b>	<b>474697</b>	<b>0</b>	<b>8</b>	<b>177639</b>	<b>1949</b>	<b>312141</b>	<b>966434</b>	<b>180903</b>	<b>54877</b>	<b>272528</b>	<b>406434</b>	<b>1881176</b>

## ÚHRNNÉ HODNOTY DRUHŮ POZEMKŮ V ČLENĚNÍ PO OKRESECH K 31. 12. 2016 (V HEKTARECH)

KRAJ: JIHMORAVSKÝ

Okres	orná půda	chmelnice	vinice	zahrada	ovocný sad	trvalý travní porost	zeměd. půda	lesní pozemek	vodní plocha	zastav. plocha a nádvoří	ostatní plocha	Celková výměra
Blansko	29056	0	0	2252	639	8266	40213	37486	735	1343	6463	86240
Brno-město	5118	0	18	2041	223	321	7722	6389	451	2098	6358	23018
Brno-venkov	71798	0	1495	3950	1594	5521	84358	47407	2965	2882	12296	149908
Břeclav	51192	0	9492	1741	2636	3490	68552	17742	5454	2133	9927	103808
Hodonín	52968	0	3933	2244	1580	8083	68808	27884	2212	2417	8585	109906
Vyškov	42868	0	57	1941	401	1789	47056	29314	770	1389	8347	86876
Znojmo	97946	0	3085	2144	1433	2705	107313	35292	3038	2167	11216	159026
<b>Celkem za kraj</b>	<b>350947</b>	<b>0</b>	<b>18081</b>	<b>16313</b>	<b>8505</b>	<b>30174</b>	<b>424021</b>	<b>201514</b>	<b>15626</b>	<b>14429</b>	<b>63193</b>	<b>718782</b>
<b>Počet parcel</b>	<b>944840</b>	<b>3</b>	<b>85655</b>	<b>310574</b>	<b>26565</b>	<b>148201</b>	<b>1515838</b>	<b>141909</b>	<b>58830</b>	<b>487920</b>	<b>673490</b>	<b>2877987</b>

## ÚHRNNÉ HODNOTY DRUHŮ POZEMKŮ V ČLENĚNÍ PO OKRESECH K 31. 12. 2016 (V HEKTARECH)

KRAJ: OLMOUCKÝ

Okres	orná půda	chmelnice	vinice	zahrada	ovocný sad	trvalý travní porost	zeměd. půda	lesní pozemek	vodní plocha	zastav. plocha a nádvoří	ostatní plocha	Celková výměra
Jeseník	14045	0	0	1079	15	8543	23682	42881	736	670	3934	71903
Olomouc	67594	393	2	3478	886	13824	86178	49504	1676	2863	20579	160800
Prostějov	46873	16	13	2176	429	3930	53436	15679	736	1520	6333	77703
Přerov	48050	586	1	2975	842	6253	58706	13982	1585	1727	9434	85435
Šumperk	28767	0	0	2421	564	24096	55848	63805	1312	1613	8729	131306
<b>Celkem za kraj</b>	<b>205329</b>	<b>995</b>	<b>16</b>	<b>12129</b>	<b>2736</b>	<b>56645</b>	<b>277850</b>	<b>185851</b>	<b>6044</b>	<b>8393</b>	<b>49008</b>	<b>527146</b>
<b>Počet parcel</b>	<b>324930</b>	<b>2345</b>	<b>41</b>	<b>187111</b>	<b>5024</b>	<b>128431</b>	<b>647882</b>	<b>95586</b>	<b>34069</b>	<b>261819</b>	<b>288675</b>	<b>1328031</b>

## ÚHRNNÉ HODNOTY DRUHŮ POZEMKŮ V ČLENĚNÍ PO OKRESECH K 31. 12. 2016 (V HEKTARECH)

KRAJ: ZLÍNSKÝ

Okres	orná půda	chmelnice	vinice	zahrada	ovocný sad	trvalý travní porost	zeměd'. půda	lesní pozemek	vodní plocha	zastav. plocha a nádvoří	ostatní plocha	Celková výměra
Kroměříž	40934	0	6	2439	740	4076	48196	21808	1210	1503	6840	79556
Uherské Hradiště	39567	0	993	2641	1194	12657	57052	30246	1706	2015	8092	99111
Vsetín	15254	0	0	2168	259	22548	40229	61993	1099	1579	9367	114268
Zlín	25136	0	1	2689	915	18376	47117	43793	1203	2089	9152	103354
<b>Celkem za kraj</b>	<b>120891</b>	<b>0</b>	<b>1000</b>	<b>9937</b>	<b>3108</b>	<b>57658</b>	<b>192593</b>	<b>157841</b>	<b>5218</b>	<b>7186</b>	<b>33450</b>	<b>396289</b>
<b>Počet parcel</b>	<b>438025</b>	<b>0</b>	<b>7521</b>	<b>162494</b>	<b>10432</b>	<b>266643</b>	<b>885115</b>	<b>125925</b>	<b>42814</b>	<b>257346</b>	<b>405790</b>	<b>1716990</b>

## ÚHRNNÉ HODNOTY DRUHŮ POZEMKŮ V ČLENĚNÍ PO OKRESECH K 31. 12. 2016 (V HEKTARECH)

KRAJ: MORAVSKOSLEZSKÝ

Okres	orná půda	chmelnice	vinice	zahrada	ovocný sad	trvalý travní porost	zeměd'. půda	lesní pozemek	vodní plocha	zastav. plocha a nádvoří	ostatní plocha	Celková výměra
Bruntál	29160	0	0	1843	82	39356	70441	70528	2077	1462	9158	153667
Frydek-Místek	20886	0	0	4358	152	19764	45160	61581	2363	2283	9443	120829
Karviná	12220	0	0	2766	231	2632	17849	5177	2292	1763	8543	35623
Nový Jičín	41642	0	0	3521	77	11134	56374	20254	1821	1777	7956	88182
Opava	54678	0	0	2588	146	11005	68416	31201	1888	2219	7867	111592
Ostrava-město	10237	0	0	2493	63	2613	15407	5396	1172	2229	8952	33156
<b>Celkem za kraj</b>	<b>168822</b>	<b>0</b>	<b>0</b>	<b>17569</b>	<b>751</b>	<b>86504</b>	<b>273646</b>	<b>194137</b>	<b>11613</b>	<b>11734</b>	<b>51919</b>	<b>543049</b>
<b>Počet parcel</b>	<b>251768</b>	<b>0</b>	<b>1</b>	<b>250444</b>	<b>966</b>	<b>204788</b>	<b>707967</b>	<b>97821</b>	<b>40477</b>	<b>392171</b>	<b>371912</b>	<b>1610348</b>

## ÚHRNNÉ HODNOTY DRUHŮ POZEMKŮ - PŘEHLED PO KRAJÍCH K 31. 12. 2016 (V HEKTARECH)

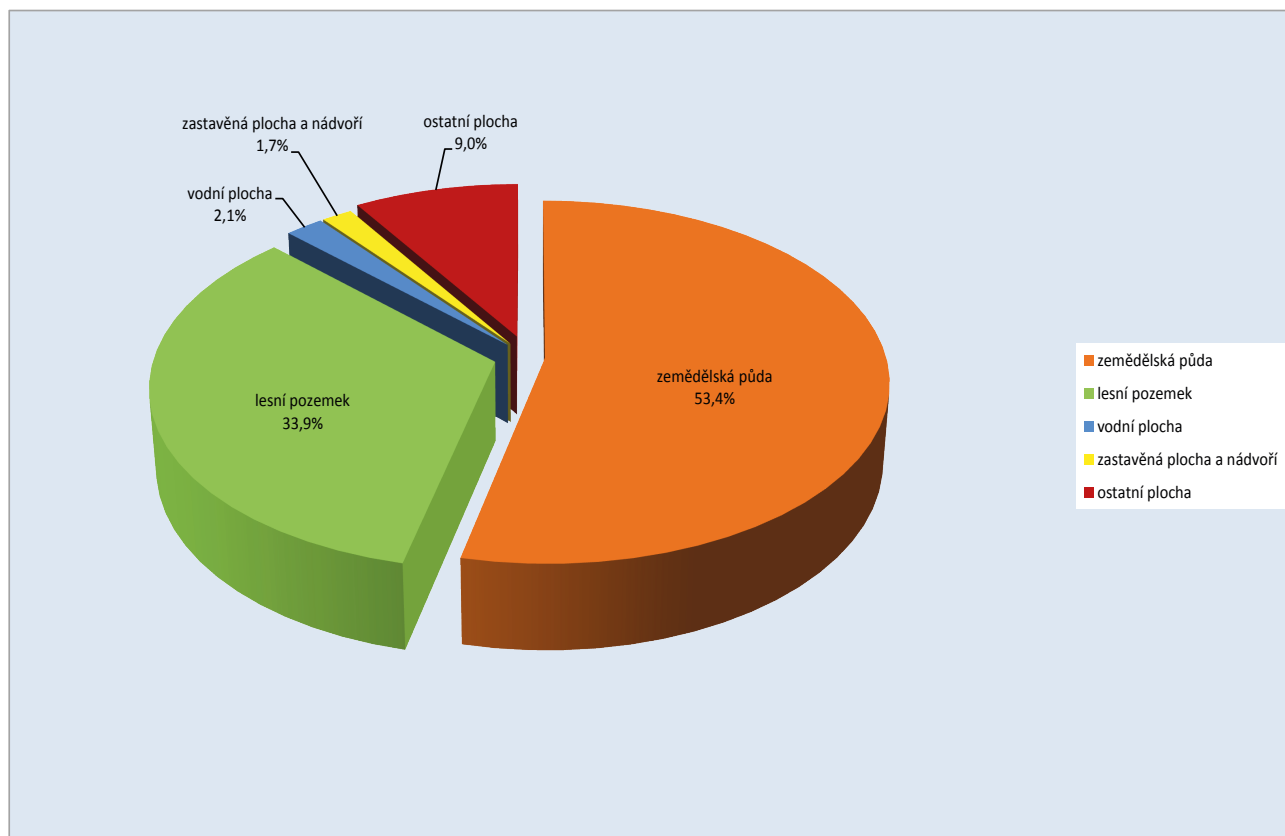
ČESKÁ REPUBLIKA

Kraj	orná půda	chmelnice	vinice	zahrada	ovocný sad	trvalý travní porost	zeměd'. půda	lesní pozemek	vodní plocha	zastav. plocha a nádvoří	ostatní plocha	Celková výměra
Hlavní město Praha	14368	0	10	3946	606	871	19800	5173	1087	5005	18557	49621
Středočeský kraj	545826	3034	328	27255	10945	72234	659623	299393	20990	21641	91203	1092850
Jihočeský kraj	307741	0	0	12551	2248	166569	489107	379061	44434	11053	82154	1005809
Plzeňský kraj	253519	0	0	11607	1780	110572	377477	308449	12247	9514	57210	764899
Karlovarský kraj	53712	0	0	2992	608	66677	123990	144097	7087	3101	52764	331039
Ústecký kraj	180479	6071	391	8972	5899	73297	275109	163166	10409	9352	75818	533854
Liberecký kraj	63416	27	0	7613	1412	66881	139350	141018	4817	5242	25922	316348
Královéhradecký kraj	189859	0	2	11634	4258	71165	276917	148186	7604	9275	33918	475900
Pardubický kraj	195227	0	0	11266	1901	61955	270348	134607	6529	7466	32950	451900
Kraj Vysočina	315472	0	6	10239	635	82191	408543	207357	12172	8826	42658	679557
Jihomoravský kraj	350947	0	18081	16313	8505	30174	424021	201514	15626	14429	63193	718782
Olomoucký kraj	205329	995	16	12129	2736	56645	277850	185851	6044	8393	49008	527146
Zlínský kraj	120891	0	1000	9937	3108	57658	192593	157841	5218	7186	33450	396289
Moravskoslezský kraj	168822	0	0	17569	751	86504	273646	194137	11613	11734	51919	543049
<b>Celkem za ČR</b>	<b>2965606</b>	<b>10127</b>	<b>19835</b>	<b>164024</b>	<b>45390</b>	<b>1003393</b>	<b>4208374</b>	<b>2669850</b>	<b>165876</b>	<b>132217</b>	<b>710724</b>	<b>7887041</b>

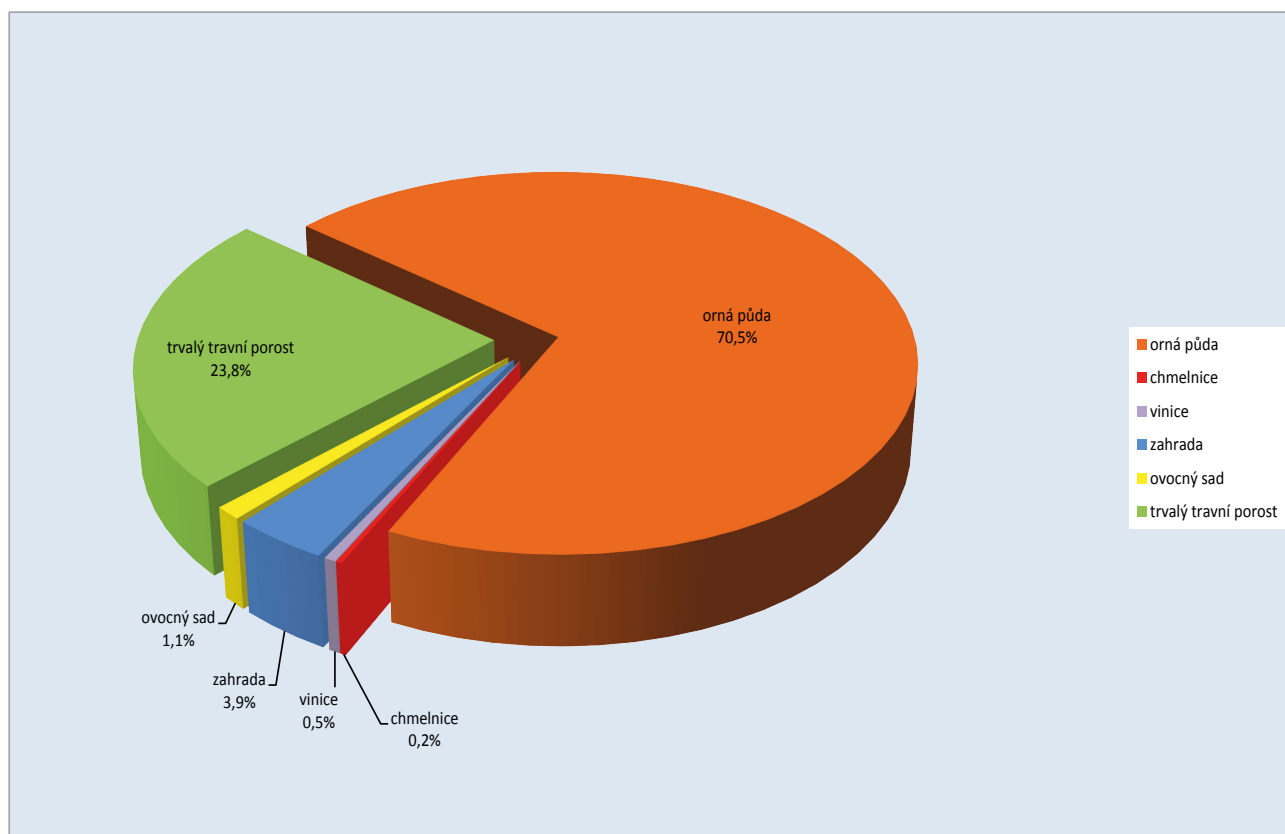
## POČET PARCEL

Kraj												
Hlavní město Praha	30464	0	21	74098	1507	5359	111449	4335	4045	160234	147008	427071
Středočeský kraj	861638	8689	564	427799	24287	291212	1614189	175135	103525	681974	701694	3276517
Jihočeský kraj	469057	0	0	192200	2985	368763	1033005	222433	106757	336287	546659	2245141
Plzeňský kraj	401118	0	0	179141	4112	283152	867523	152749	64999	287017	441995	1814283
Karlovarský kraj	25260	1	0	50614	854	72041	148770	33937	12361	118870	136951	450889
Ústecký kraj	213711	13892	697	160854	9067	161146	559367	69894	29676	323250	363070	1345257
Liberecký kraj	66231	11	0	110893	2253	209662	389050	84951	14667	198459	204223	891350
Královéhradecký kraj	258112	0	9	162963	9374	217313	647771	79304	52708	259141	279749	1318673
Pardubický kraj	269380	0	3	185486	4087	203306	662262	95882	39312	247250	286185	1330891
Kraj Vysočina	474697	0	8	177639	1949	312141	966434	180903	54877	272528	406434	1881176
Jihomoravský kraj	944840	3	85655	310574	26565	148201	1515838	141909	58830	487920	673490	2877987
Olomoucký kraj	324930	2345	41	187111	5024	128431	647882	95586	34069	261819	288675	1328031
Zlínský kraj	438025	0	7521	162494	10432	266643	885115	125925	42814	257346	405790	1716990
Moravskoslezský kraj	251768	0	1	250444	966	204788	707967	97821	40477	392171	371912	1610348
<b>Celkem za ČR</b>	<b>5029231</b>	<b>24941</b>	<b>94520</b>	<b>2632310</b>	<b>103462</b>	<b>2872158</b>	<b>10756622</b>	<b>1560764</b>	<b>659117</b>	<b>4284266</b>	<b>5253835</b>	<b>22514604</b>

### c. Podíl zemědělské půdy a nezemědělských pozemků v ČR k 31. 12. 2016



### d. Rozčlenění zemědělské půdy k 31. 12. 2016





**e. Rozčlenění druhů pozemků podle způsobu využití k 31. 12. 2015 a k 31. 12. 2016**

Druh pozemku	Způsob využití pozemku	k 31. 12. 2015		k 31. 12. 2016	
		Výměra (ha)	Počet parcel	Výměra (ha)	Počet parcel
orná půda	skleník, pařeniště	156	863	159	873
	školka	127	140	128	141
	plantáž dřevin	18	16	21	23
	dobývací prostor	519	235	512	250
	fotovoltaická elektrárna	2	4	2	4
	bez rozlišení	2971135	4854022	2964784	5027940
chmelnice	bez rozlišení	10149	24775	10127	24941
vinice	skleník, pařeniště	0	1	0	1
	školka	9	1	9	1
	bez rozlišení	19802	93721	19826	94518
zahrada	skleník, pařeniště	44	732	44	727
	školka	63	268	63	265
	plantáž dřevin	1	2	1	4
	dobývací prostor	1	8	1	10
	bez rozlišení	163677	2619267	163916	2631304
ovocný sad	skleník, pařeniště	0	15	0	9
	školka	44	95	44	96
	plantáž dřevin	1	5	1	5
	bez rozlišení	45568	101478	45345	103352
trvalý travní porost	skleník, pařeniště	8	79	8	78
	školka	28	47	28	47
	plantáž dřevin	25	13	26	19
	dobývací prostor	97	103	97	103
	fotovoltaická elektrárna	3	1	3	1
	bez rozlišení	1000460	2808755	1003231	2871910
lesní pozemek	skleník, pařeniště	0	0	0	1
	školka	93	110	94	112
	plantáž dřevin	376	106	375	106
	les jiný než hospodářský	191210	38159	192647	39421
	lesní pozemek, na kterém je budova	385	17811	199	17658
	ostatní komunikace	588	2419	618	2566
	sportoviště a rekreační plocha	158	236	170	242
	dobývací prostor	365	61	390	69
	bez rozlišení	2475218	1480541	2475356	1500589
vodní plocha	rybník	52854	36268	52982	36681
	koryto vodního toku přirozené nebo upravené	49608	313483	49704	320571
	koryto vodního toku umělé	9906	185386	9900	191688
	vodní nádrž přírodní	2898	8255	2936	8368
	vodní nádrž umělá	36091	46706	36165	47298
	zamokřená plocha	14121	53079	14184	54186
	vodní plocha, na které je budova	1	267	1	284
	bez rozlišení	5	64	3	41

Druh pozemku	Způsob využití pozemku	k 31. 12. 2015		k 31. 12. 2016	
		Výměra (ha)	Počet parcel	Výměra (ha)	Počet parcel
zastavěná plocha a nádvoří	společný dvůr	3214	74725	3079	71945
	zbořeniště	3244	111240	3179	109066
	bez rozlišení	125661	4088482	125958	4103255
ostatní plocha	plantáž dřevin	41	97	43	97
	zamokřená plocha	8	26	14	51
	dráha	27231	34509	27237	34974
	dálnice	4404	7712	4535	7513
	silnice	71840	273305	71963	278276
	ostatní komunikace	164321	1878697	165299	1908387
	ostatní dopravní plocha	3533	6605	3543	6879
	zeleň	40809	254948	41702	261551
	sportoviště a rekreační plocha	22892	84423	22683	85369
	hřbitov, urnový háj	2966	9809	2968	9874
	kulturní a osvětová plocha	263	845	271	878
	manipulační plocha	70722	436262	70542	442180
	dobývací prostor	34619	46230	33898	46740
	skládka	1309	1943	1323	1967
	jiná plocha	159136	1173801	160066	1207689
	neplodná půda	104907	951837	104602	961248
	fotovoltaická elektrárna	6	10	8	13
bez rozlišení	35	225	26	149	
<b>Celkem</b>		<b>7886973</b>	<b>22123328</b>	<b>7887041</b>	<b>22514604</b>



**II.**

**Počty objektů evidovaných  
v katastru nemovitostí**

## a. Vývoj počtu objektů za rok 2016

Objekty ISKN	31. 12. 2015	31. 12. 2016	Změna
Kraje	14	14	0
Okresy	77	77	0
Obce	6252	6257	5
Katastrální území	13091	13091	0
Části obcí	15090	15092	2
Parcely	23108189	23109199	1010
Stavby	4040431	4059287	18856
Jednotky	1941350	1973552	32202
Oprávněné subjekty	6786971	6759646	-27325
Listy vlastnictví	6160195	6200127	39932
Práva stavby	831	1236	405
Právní vztah typu vlastnictví	10446440	10545898	99458
Jiné právní vztahy	24179150	24651035	471885
Listiny	36171723	45128313	4476622
Bonitní díly parcel	15357613	15498805	141192
<b>Celkem</b>	<b>128227417</b>	<b>137961629</b>	<b>5254244</b>

## Poznámka:

Počty staveb zahrnují budovy, části budov, rozestavěné budovy a vodní díla.

Rozestavěné budovy nejsou od 1. 1. 2014 do KN zapisovány.

## b. Vývoj (přírůstek/úbytek) počtu objektů v ISKN od roku 2007

Objekty	Přírůstek/úbytek počtu objektů (tis.)										Počet objektů v roce 2016 (tis.)
	2007	2008	2009	2010	2011	2012	2013	2014	2015	2016	
<b>Parcely</b>											
parcely KN	353	334	564	743	749	772	626	577	514	391	22515
parcely ZE	-245	-217	-426	-593	-593	-628	-562	-509	-487	-390	595
<b>Celkem - parcely</b>	<b>109</b>	<b>117</b>	<b>138</b>	<b>151</b>	<b>156</b>	<b>144</b>	<b>65</b>	<b>67</b>	<b>27</b>	<b>1</b>	<b>23109</b>
<b>Stavby</b>											
budovy s číslem popisným	22	25	25	24	22	21	19	18	17	19	2359
-části budov	2	3	2	2	1	1	1	0	1	2	71
budovy s čísly evidenčními	3	1	-3	2	3	3	3	3	3	8	343
budovy bez čísla	5	4	8	8	1	2	4	0	1	-4	1256
budovy rozestavěné	7	3	0	-2	-1	-2	-1	-11	-8	-6	24
vodní díla	0	0	0	1	1	1	1	1	0	1	6
budovy s rozestavěnými jednotkami									0	0	0
<b>Celkem - stavby</b>	<b>40</b>	<b>36</b>	<b>32</b>	<b>35</b>	<b>27</b>	<b>26</b>	<b>27</b>	<b>11</b>	<b>16</b>	<b>19</b>	<b>4059</b>
<b>Jednotky</b>											
byty	84	88	78	76	52	43	37	20	27	27	1796
ateliéry	0	0	0	0	0	0	0	0	0	0	4
garáže	4	5	4	4	2	2	2	1	1	1	88
dílny nebo provozovny	0	0	0	0	0	0	0	0	0	0	6
jiné nebytové prostory	5	4	5	3	3	3	3	1	3	3	71
skupiny bytů								7	1	1	9
skupiny nebytových prostorů								0	0	0	0
skupiny bytů a nebytových prostorů								0	0	0	0
rozestavěné jednotky								0	0	0	0
<b>Celkem - jednotky</b>	<b>94</b>	<b>97</b>	<b>88</b>	<b>84</b>	<b>57</b>	<b>48</b>	<b>43</b>	<b>29</b>	<b>33</b>	<b>32</b>	<b>1974</b>
<b>Práva stavby</b>											
<b>Celkem - práva stavby</b>									0	0	1
<b>Vlastníci</b>											
právnícké osoby	6	7	4	3	2	3	0	2	5	5	338
fyzické osoby	99	112	109	96	75	55	42	18	18	26	5009
-SJM	11	-1	-9	-8	-15	-19	-18	-15	-21	-20	1381
<b>Celkem - vlastníci</b>	<b>115</b>	<b>118</b>	<b>104</b>	<b>91</b>	<b>62</b>	<b>39</b>	<b>24</b>	<b>6</b>	<b>2</b>	<b>11</b>	<b>6728</b>
<b>Oprávněné subjekty</b>											
právnícké osoby	12	11	-25	15	-54	0	0	-1	-1	0	125
fyzické osoby	176	164	-283	66	-894	5	3	-22	-24	-9	5510
-SJM	8	-1	-9	-8	-124	-18	-16	-14	-20	-18	1125
<b>Celkem - oprávněné subjekty</b>	<b>196</b>	<b>175</b>	<b>-317</b>	<b>73</b>	<b>-1072</b>	<b>-14</b>	<b>-14</b>	<b>-36</b>	<b>-44</b>	<b>-27</b>	<b>6760</b>
<b>Vlastnictví</b>											
listy vlastnictví	114	142	127	113	82	62	49	33	36	40	6200
spoluvlastníci - právní vztahy	248	298	281	252	179	144	121	78	95	99	10546
<b>Celkem - listy vlastnictví</b>	<b>361</b>	<b>440</b>	<b>408</b>	<b>365</b>	<b>261</b>	<b>205</b>	<b>170</b>	<b>111</b>	<b>130</b>	<b>139</b>	<b>16746</b>
<b>Listiny</b>											
<b>Celkem - listiny</b>	<b>1921</b>	<b>2164</b>	<b>2208</b>	<b>1866</b>	<b>2165</b>	<b>2206</b>	<b>2214</b>	<b>2674</b>	<b>2271</b>	<b>4477</b>	<b>45128</b>

Poznámka:

Tabulka obsahuje roční přírůstky či úbytky jednotlivých typů objektů v ISKN v tisících.

Stavby se v KN dělí podle vyhlášky č. 357/2013 Sb. na 3 typy budov a vodní díla, přičemž budovy s číslem popisným nebo evidenčním mohou mít více vchodů s vlastním číslem popisným nebo evidenčním, tzv. částí budov.

Rozestavěné budovy nejsou od 1. 1. 2014 do KN zapísány.

Stejně tak jsou vlastníci právnícké nebo fyzické osoby a z fyzických osob se vyčleňuje ještě zvlášť podskupina SJM, tj. společné jmění manželů. Jsou zde zahrnuty pouze ty osoby, které mají právní vztah typu vlastnictví. V tabulce oprávněných subjektů jsou pak sečteny všechny oprávněné osoby v ISKN bez rozdílu (velký úbytek v roce 2011 byl způsoben přechodem na centralizovanou verzi ISKN).

Listy vlastnictví (LV) obsahují počet listů vlastnictví evidovaných v ISKN, spoluvlastníci a právní vztahy označují přírůstky dalších právních vztahů typu vlastnictví na LV.

### c. Počty objektů v členění po obcích s rozšířenou působností k 31. 12. 2016

POČTY OBJEKTŮ V ČLENĚNÍ PO OBCÍCH S ROZŠÍŘENOU PŮSOBNOSTÍ K 31. 12. 2016

KRAJ: HLAVNÍ MĚSTO PRAHA

Obec s rozšířenou působností	části obcí	katastr. území	parcel		s č. popis.	Počet staveb			vodních děl	práv stavby	jednotek vlastníků	listů vlastnictví	
			KN	ZE		s č. evid.	bez čísla						
Hlavní město Praha	1	112	112	427071	101	101708	4035	39088	259	157	418107	523220	505123
<b>Celkem za kraj</b>	<b>1</b>	<b>112</b>	<b>112</b>	<b>427071</b>	<b>101</b>	<b>101708</b>	<b>4035</b>	<b>39088</b>	<b>259</b>	<b>157</b>	<b>418107</b>	<b>523220</b>	<b>505123</b>

Poznámka:

Počty staveb nezahrnují části budov a rozestavěné budovy.

Obec s rozšířenou působností	Počet												
	částí		katastr.	parcel		staveb			vodních	práv	listů		
	obcí	obcí	území	KN	ZE	s č. popis.	s č. evid.	bez čísla	děl	stavby	jednotek	vlastníků	vlastnictví
Benešov	51	268	124	226859	2203	17795	8922	9962	55	23	6857	54880	48990
Beroun	48	95	71	147495	2418	16978	5603	8288	11	14	9080	48050	43004
Brandýs nad Labem-Stará Boleslav	58	85	76	151774	145	30351	3487	9472	14	102	9759	67782	59705
Čáslav	37	68	59	73908	3358	8634	201	3894	14	5	2656	23087	19534
Černošice	79	123	110	258696	5984	43285	17505	14643	40	83	13564	109597	97302
Český Brod	24	42	38	52719	329	7037	491	2301	2	10	1522	17041	14342
Dobříš	24	70	52	73203	0	7219	3374	3016	9	24	1905	21861	18649
Hořovice	37	55	51	93898	916	10101	503	4336	19	6	2804	23948	20335
Kladno	48	70	61	134339	0	25915	2237	11332	29	68	24210	65266	59243
Kolín	69	140	122	173703	7428	24421	782	10122	34	16	10550	64416	55717
Kralupy nad Vltavou	18	39	33	52066	676	7895	242	5247	21	2	4833	20489	18048
Kutná Hora	51	232	156	161941	6527	17125	2990	9207	49	5	6603	48257	42476
Lysá nad Labem	9	17	11	29538	8104	5255	472	2665	3	4	4718	15533	14215
Mělník	39	101	82	111683	3351	13393	933	7185	37	4	2894	33439	28661
Mladá Boleslav	98	190	151	199916	3151	26916	1889	12565	29	11	19128	76971	67213
Mnichovo Hradiště	22	76	46	57037	1097	6026	739	2418	24	2	1469	16586	13747
Neratovice	12	25	22	43809	2478	7510	489	4090	9	25	1861	16684	14092
Nymburk	39	70	63	100492	4905	13441	931	5420	204	2	4671	34494	28863
Poděbrady	35	66	60	85040	3722	11267	209	4158	31	1	4156	29800	24736
Příbram	74	161	144	199563	104	17796	2220	11074	36	4	14205	57402	51444
Rakovník	83	142	121	219356	8063	18315	5034	9698	35	7	7313	50747	44680
Říčany	52	113	85	163974	2337	22978	10119	6799	8	23	4356	61696	53644
Sedlčany	22	180	105	132033	27	7988	2038	4010	10	0	2034	23233	20306
Slaný	52	93	84	93242	4190	11627	1294	4930	9	2	5010	29179	25484
Vlašim	48	136	92	156768	919	8927	968	4978	58	1	2902	26173	22911
Votice	15	146	55	83465	7	5039	646	2600	12	4	693	13224	11255
<b>Celkem za kraj</b>	<b>1144</b>	<b>2803</b>	<b>2074</b>	<b>3276517</b>	<b>72439</b>	<b>393234</b>	<b>74318</b>	<b>174410</b>	<b>802</b>	<b>448</b>	<b>169753</b>	<b>1049835</b>	<b>918596</b>

Poznámka:

Počty staveb nezahrnují části budov a rozestavěné budovy.



Obec s rozšířenou působností	Počet												
	částí		katastr.	parcel		staveb			vodních	práv	listů		
	obcí	obcí	území	KN	ZE	s č. popis.	s č. evid.	bez čísla	děl	stavby	jednotek	vlastníků	vlastnictví
Blatná	26	66	55	58448	5729	5171	279	3295	13	1	1674	14310	12911
České Budějovice	78	183	145	288068	10615	34028	3456	20072	63	11	28127	94419	88155
Český Krumlov	32	144	117	124621	1928	11006	2937	9408	45	3	6466	31798	30506
Dačice	23	95	85	103246	6684	6755	236	3904	58	4	1817	15323	14221
Jindřichův Hradec	58	148	143	185255	8520	14984	1782	10535	248	8	7384	38895	36959
Kaplice	15	77	63	76105	0	5168	534	3894	34	4	3159	14072	13896
Milevsko	26	104	77	105466	6988	6533	532	3965	13	0	2512	18365	16463
Písek	49	158	115	152730	14916	14484	1861	9414	42	2	11085	44631	41672
Prachatice	44	163	134	134347	5875	9707	501	7424	15	2	2962	24610	22890
Soběslav	31	60	55	95998	12172	7252	1162	4229	29	2	2363	20049	18010
Strakonice	69	153	148	181301	8260	12391	474	7860	55	1	9196	39129	37127
Tábor	79	290	198	303595	12695	23541	5164	11238	41	0	12147	64370	59508
Trhové Sviny	16	90	68	110307	5214	6998	907	3858	15	1	1454	18050	16510
Třeboň	25	46	43	107095	2967	8493	607	5419	25	2	4007	21823	20250
Týn nad Vltavou	14	59	47	87030	3571	4378	654	3042	18	1	812	12560	10761
Vimperk	21	109	94	93703	899	5916	286	4387	13	2	1215	15150	13862
Vodňany	17	44	36	37826	5719	4069	161	2301	10	0	1089	9352	8606
<b>Celkem za kraj</b>	<b>623</b>	<b>1989</b>	<b>1623</b>	<b>2245141</b>	<b>112752</b>	<b>180874</b>	<b>21533</b>	<b>114245</b>	<b>737</b>	<b>44</b>	<b>97469</b>	<b>496906</b>	<b>462307</b>

Poznámka:

Počty staveb nezahrnují části budov a rozestavěné budovy.

Obec s rozšířenou působností	Počet												
	částí		katastr.	parcel		staveb			vodních	práv	listů		
	obcí	obcí	území	KN	ZE	s č. popis.	s č. evid.	bez čísla	děl	stavby	jednotek	vlastníků	vlastnictví
Blovice	19	51	49	66494	1542	4549	1110	2119	13	0	726	12349	10734
Domažlice	58	159	139	186384	2515	11884	1283	7445	49	12	4285	31723	28937
Horažďovice	20	59	55	87182	431	4475	537	2791	9	0	946	12443	10881
Horšovský Týn	18	74	63	59916	2443	4766	541	3255	16	0	1062	11751	10424
Klatovy	44	242	205	232915	6155	14785	2353	10890	36	7	9478	44798	42359
Kralovice	44	120	112	162982	1553	8180	2418	5173	29	0	1945	22116	20042
Nepomuk	26	64	63	83278	7556	5009	728	2961	18	0	871	14563	12363
Nýřany	54	117	110	187864	10948	15872	4331	8284	20	8	6019	41451	38333
Plzeň	15	46	43	153746	0	24803	5048	20067	40	11	62510	104842	104532
Přeštice	30	58	50	92133	1469	7289	1204	3841	9	3	1711	17884	16009
Rokycany	68	101	99	132608	5102	15588	3304	8670	30	4	4008	36647	32739
Stod	24	41	38	64627	14723	5939	892	4056	17	3	3205	14775	14120
Stříbro	24	90	81	56729	443	4546	1922	3882	34	0	2234	12925	12190
Sušice	30	178	155	140258	6711	8722	1262	4865	23	0	2537	23251	21103
Tachov	27	137	134	107167	748	8085	1284	7034	125	1	6531	22599	22113
<b>Celkem za kraj</b>	<b>501</b>	<b>1537</b>	<b>1396</b>	<b>1814283</b>	<b>62339</b>	<b>144492</b>	<b>28217</b>	<b>95333</b>	<b>468</b>	<b>49</b>	<b>108068</b>	<b>424117</b>	<b>396879</b>

Poznámka:

Počty staveb nezahrnují části budov a rozestavěné budovy.

Obec s rozšířenou působností	Počet												
	částí		katastr.	parcel		staveb			vodních	práv	listů		
	obcí	obcí	území	KN	ZE	s č. popis.	s č. evid.	bez čísla	děl	stavby	jednotek	vlastníků	vlastnictví
Aš	5	22	24	28041	0	3598	1373	1544	8	0	3470	8696	9128
Cheb	21	105	126	73253	0	8148	4181	6173	22	0	11440	29078	28850
Karlovy Vary	41	183	180	152348	0	15395	2731	15310	39	4	25159	56505	55474
Kraslice	8	29	39	28397	0	3102	1006	2333	3	2	2397	8280	8149
Mariánské Lázně	14	56	61	44468	0	4852	1244	3052	20	1	6773	15547	15788
Ostrov	15	58	51	47402	0	4829	2023	4533	12	5	6255	17058	16876
Sokolov	30	74	90	76980	61	9805	920	12569	18	1	21276	36629	39078
<b>Celkem za kraj</b>	<b>134</b>	<b>527</b>	<b>571</b>	<b>450889</b>	<b>61</b>	<b>49729</b>	<b>13478</b>	<b>45514</b>	<b>122</b>	<b>13</b>	<b>76770</b>	<b>171793</b>	<b>173343</b>

Poznámka:

Počty staveb nezahrnují části budov a rozestavěné budovy.

Obec s rozšířenou působností	Počet												
	částí		katastr.	parcel		staveb			vodních	práv	listů		
	obcí	obcí	území	KN	ZE	s č. popis.	s č. evid.	bez čísla	děl	stavby	jednotek	vlastníků	vlastnictví
Bílina	8	30	31	26345	17	3053	1188	3179	4	0	4775	10315	10299
Děčín	34	121	95	121105	0	15567	4491	6364	60	3	14485	40185	38961
Chomutov	25	78	77	97179	0	10429	2857	8553	32	2	19868	35382	34775
Kadaň	19	95	77	84202	0	6685	4546	5498	26	1	11274	24422	24378
Litoměřice	40	143	128	175819	1405	12830	3248	8748	41	4	11680	39473	37391
Litvínov	11	36	36	41817	0	5367	3069	5660	16	3	4991	17794	16651
Louny	41	97	95	139631	5035	13336	2408	6152	7	0	5412	34600	30723
Lovosice	32	71	68	85138	1201	8000	1469	4720	47	3	3848	22061	20018
Most	15	39	49	44414	12	5493	2700	5471	2	0	19417	26862	29066
Podbořany	11	62	53	47893	2558	5194	627	3580	16	4	2040	11113	10450
Roudnice nad Labem	33	58	56	79695	5681	10343	916	4592	6	3	3134	25538	21773
Rumburk	12	52	35	64484	0	8756	1346	2911	18	0	1795	15492	13580
Teplice	26	85	80	110541	305	17334	3574	14372	27	3	8984	38634	35659
Ústí nad Labem	23	103	110	136016	396	15420	8479	10165	18	2	31280	55804	55577
Varnsdorf	6	20	13	26019	0	4684	504	1950	8	0	2602	9077	8446
Žatec	18	63	58	64959	1886	6047	1716	4624	9	1	6068	16519	16733
<b>Celkem za kraj</b>	<b>354</b>	<b>1153</b>	<b>1061</b>	<b>1345257</b>	<b>18496</b>	<b>148538</b>	<b>43138</b>	<b>96539</b>	<b>337</b>	<b>29</b>	<b>151653</b>	<b>423271</b>	<b>404480</b>

Poznámka:

Počty staveb nezahrnují části budov a rozestavěné budovy.

Obec s rozšířenou působností	Počet												
	částí		katastr.	parcel		staveb			vodních	práv	listů		
	obcí	obcí	území	KN	ZE	s č. popis.	s č. evid.	bez čísla	děl	stavby	jednotek	vlastníků	vlastnictví
Česká Lípa	41	160	114	136690	1729	14454	3320	11967	7	1	13577	38902	37522
Frydlant	18	39	34	58918	0	6749	652	3267	13	16	2127	13495	12267
Jablonec nad Nisou	11	32	26	58987	0	9209	1868	6773	10	1	12155	26809	26039
Jilemnice	21	56	43	102623	1483	9501	54	4770	17	0	2814	20864	18936
Liberec	28	171	111	191948	0	25057	2577	19493	21	50	30863	75844	74695
Nový Bor	16	37	30	55298	217	7324	1150	3261	2	8	4126	16278	15291
Semily	22	68	48	101446	238	8839	192	5165	21	4	1995	19639	17886
Tanvald	10	27	21	48979	0	5779	1355	3677	21	0	4763	15446	14693
Turnov	37	140	59	99113	2698	11068	1170	5795	19	5	2778	27868	24394
Železný Brod	11	38	22	37348	0	3882	601	2253	5	0	746	9452	8458
<b>Celkem za kraj</b>	<b>215</b>	<b>768</b>	<b>508</b>	<b>891350</b>	<b>6365</b>	<b>101862</b>	<b>12939</b>	<b>66421</b>	<b>136</b>	<b>85</b>	<b>75944</b>	<b>264597</b>	<b>250181</b>

Poznámka:

Počty staveb nezahrnují části budov a rozestavěné budovy.

Obec s rozšířenou působností	Počet												
	částí		katastr.	parcel		staveb			vodních	práv	listů		
	obcí	obcí	území	KN	ZE	s č. popis.	s č. evid.	bez čísla	děl	stavby	jednotek	vlastníků	vlastnictví
Broumov	14	38	31	41211	7138	4528	111	2826	7	1	1583	9727	8890
Dobruška	26	60	50	70016	1931	6798	609	3558	15	1	2262	16722	15008
Dvůr Králové nad Labem	28	62	52	71008	3452	8193	779	4468	25	1	3386	19917	18548
Hořice	29	60	53	63278	987	6791	235	3228	14	0	1513	17930	15033
Hradec Králové	81	168	152	225086	316	30318	3110	15082	73	12	31066	95199	84589
Jaroměř	15	45	36	42849	337	4943	77	2461	28	0	2658	13455	11762
Jičín	77	201	157	189773	190	17637	476	8357	48	1	5542	49781	42695
Kostelec nad Orlicí	22	50	34	64440	570	7304	456	4070	25	0	2939	17942	16166
Náchod	36	110	95	120482	637	17296	1930	7333	37	4	7587	40341	36378
Nová Paka	5	35	30	38815	753	4671	313	2156	10	0	1252	10553	9258
Nové Město nad Metují	13	25	24	30570	0	3856	263	1557	17	1	1876	9688	8662
Nový Bydžov	23	47	43	64261	63	6668	49	2435	16	0	743	17987	14322
Rychnov nad Kněžnou	32	73	79	96313	3722	10184	1028	5732	34	1	4564	26175	24044
Trutnov	31	75	97	138804	1431	14515	1431	11360	62	7	11492	40284	38792
Vrchlabí	16	27	28	61767	96	7396	378	5161	32	1	4651	18008	16706
<b>Celkem za kraj</b>	<b>448</b>	<b>1076</b>	<b>961</b>	<b>1318673</b>	<b>21623</b>	<b>151098</b>	<b>11245</b>	<b>79784</b>	<b>443</b>	<b>30</b>	<b>83114</b>	<b>403709</b>	<b>360853</b>

Poznámka:

Počty staveb nezahrnují části budov a rozestavěné budovy.

Obec s rozšířenou působností	Počet												
	částí		katastr.	parcel		staveb			vodních	práv	listů		
	obcí	obcí	území	KN	ZE	s č. popis.	s č. evid.	bez čísla	děl	stavby	jednotek	vlastníků	vlastnictví
Česká Třebová	5	10	10	31049	383	3995	952	2568	2	0	2161	9559	8978
Hlinsko	22	74	46	79464	1278	7106	781	3315	13	0	2211	17754	16238
Holice	14	32	23	59570	148	6179	273	2168	5	1	681	12788	10827
Chrudim	86	261	186	234091	853	25264	4529	12935	61	2	10676	70567	63476
Králíky	5	27	23	29782	1696	2878	121	1658	15	1	708	6209	5637
Lanškroun	22	36	33	66712	2506	6544	403	3523	11	0	1956	14262	12864
Litomyšl	35	62	51	90780	3097	8753	338	4999	18	3	2099	20842	18452
Moravská Třebová	33	62	58	90908	7621	8103	514	4297	20	2	3005	18874	17322
Pardubice	56	114	97	164527	14	23165	1148	15325	31	9	32728	77860	72710
Polička	20	34	29	82056	504	6438	720	3963	21	1	2194	14969	13875
Přelouč	42	69	63	71753	3242	7736	781	3304	24	4	3037	21560	18795
Svitavy	28	40	44	77050	1416	8400	614	4996	15	1	4781	19994	19063
Ústí nad Orlicí	16	34	31	67470	246	6662	812	3934	11	6	3451	15691	14351
Vysoké Mýto	40	87	63	95021	95	9091	604	5263	22	1	4183	24310	21846
Žamberk	27	49	33	90658	375	8958	1041	4824	16	1	2892	20291	18551
<b>Celkem za kraj</b>	<b>451</b>	<b>991</b>	<b>790</b>	<b>1330891</b>	<b>23474</b>	<b>139272</b>	<b>13631</b>	<b>77072</b>	<b>285</b>	<b>32</b>	<b>76763</b>	<b>365530</b>	<b>332985</b>

Poznámka:

Počty staveb nezahrnují části budov a rozestavěné budovy.

Obec s rozšířenou působností	Počet												
	částí		katastr.	parcel		staveb			vodních	práv	listů		
	obcí	obcí	území	KN	ZE	s č. popis.	s č. evid.	bez čísla	děl	stavby	jednotek	vlastníků	vlastnictví
Bystřice nad Pernštejnem	39	91	91	101730	273	6563	1602	3222	37	1	456	15155	13497
Havlíčkův Brod	56	139	126	180919	11536	15967	1797	8617	66	10	5433	41000	37047
Humpolec	25	66	52	79473	2578	5747	1190	2719	54	0	1355	15238	13811
Chotěboř	31	101	76	88490	3705	7665	1229	4193	22	2	1992	20608	18122
Jihlava	79	145	148	262064	6143	22880	7571	9580	169	6	19553	65698	62554
Moravské Budějovice	47	60	61	98876	6370	7766	401	4875	29	3	1878	19782	17522
Náměšť nad Oslavou	27	32	32	51250	1450	4596	558	2988	39	1	1081	11422	10070
Nové Město na Moravě	30	59	55	76416	3151	6203	1592	2411	39	1	1846	16184	14376
Pacov	24	64	45	60015	9103	3775	319	2034	24	0	681	10141	9143
Pelhřimov	71	192	160	232142	9176	14941	3186	7119	95	3	4479	40828	37019
Světlá nad Sázavou	32	89	76	78564	1572	6667	863	3427	32	1	2501	18049	16134
Telč	45	59	55	79437	2201	4860	434	2379	39	2	1016	11515	10169
Třebíč	93	133	131	235130	9597	20032	1329	12589	83	4	12114	53941	50355
Velké Meziříčí	57	96	90	141832	4401	10992	1628	5934	81	0	3007	26964	24925
Žďár nad Sázavou	48	76	65	114838	6039	10439	1035	5965	76	2	6866	27383	25490
<b>Celkem za kraj</b>	<b>704</b>	<b>1402</b>	<b>1263</b>	<b>1881176</b>	<b>77295</b>	<b>149093</b>	<b>24734</b>	<b>78052</b>	<b>885</b>	<b>36</b>	<b>64258</b>	<b>393908</b>	<b>360234</b>

Poznámka:

Počty staveb nezahrnují části budov a rozestavěné budovy.



Obec s rozšířenou působností	Počet												
	částí		katastr.	parcel		staveb			vodních	práv	listů		
	obcí	obcí	území	KN	ZE	s č. popis.	s č. evid.	bez čísla	děl	stavby	jednotek	vlastníků	vlastnictví
Blansko	43	63	59	124917	4467	14039	2272	6571	34	9	7825	38249	35211
Boskovice	73	114	116	178039	4448	16526	1895	6996	46	2	4948	41122	37000
Brno	1	48	48	254768	311	42896	8694	19151	13	45	113950	175817	172222
Břeclav	18	23	23	145551	10778	17154	590	9570	61	4	7216	53445	42373
Bučovice	20	26	26	87192	63	5784	440	1704	6	0	988	14402	12638
Hodonín	18	19	18	172248	4595	14848	3165	6728	17	4	9168	46756	44299
Hustopeče	28	29	29	182931	12721	12449	357	6058	11	3	1626	35350	32883
Ivančice	17	24	25	103956	2733	7254	2279	2380	9	4	1872	20506	17993
Kuřim	10	10	10	41029	0	5427	2094	1262	4	6	3608	14844	14108
Kyjov	42	48	46	265000	15512	18376	982	6738	20	16	3861	56529	51066
Mikulov	17	17	17	52042	96	6431	201	4069	33	4	2010	14410	13649
Moravský Krumlov	33	40	41	104162	5464	7873	361	3971	16	3	1613	19567	17948
Pohořelice	13	15	16	36953	5008	4419	153	2182	1	0	945	10321	9250
Rosice	24	25	25	60153	2121	7522	834	2862	9	1	2303	17019	15365
Slavkov u Brna	18	18	18	85247	663	7511	174	2829	31	20	1421	18853	16768
Šlapanice	40	43	43	169560	4	19509	5312	5088	19	15	4500	52278	46176
Tišnov	59	89	84	108347	1603	9450	2559	3310	21	2	2881	25565	22832
Veselí nad Moravou	22	26	26	171610	19972	11468	2445	4691	27	12	3570	43509	39208
Vyškov	42	74	65	140778	11939	15040	2594	5624	18	2	5940	39601	34989
Znojmo	111	130	133	283560	10487	26738	5443	15868	66	38	12630	72409	67440
Židlochovice	24	24	24	109944	3727	9723	1304	2809	37	11	1770	25785	22542
<b>Celkem za kraj</b>	<b>673</b>	<b>905</b>	<b>892</b>	<b>2877987</b>	<b>116712</b>	<b>280437</b>	<b>44148</b>	<b>120461</b>	<b>499</b>	<b>201</b>	<b>194645</b>	<b>836337</b>	<b>765960</b>

Poznámka:

Počty staveb nezahrnují části budov a rozestavěné budovy.

Obec s rozšířenou působností	Počet												
	částí		katastr.	parcel		staveb			vodních	práv	listů		
	obcí	obcí	území	KN	ZE	s č. popis.	s č. evid.	bez čísla	děl	stavby	jednotek	vlastníků	vlastnictví
Hranice	32	52	52	96927	0	8121	581	5421	17	2	5336	23151	21320
Jeseník	24	63	59	114878	3212	10123	666	6012	23	0	4823	21759	20635
Konice	21	45	38	58119	2611	4871	793	2013	5	1	401	12548	10496
Lipník nad Bečvou	14	21	21	38847	4698	4586	611	1891	4	0	1344	11752	10227
Litovel	20	60	58	67920	0	7024	244	3068	10	1	1869	17232	14434
Mohelnice	14	31	39	48162	4	4799	301	2489	17	2	2662	11631	10815
Olomouc	46	105	110	196432	321	30341	3350	12202	25	5	39588	98892	90709
Prostějov	76	113	110	196564	5551	26462	2410	12884	18	3	10647	69464	61310
Přerov	59	80	80	148991	473	17896	1855	7697	13	5	18385	53055	47147
Šternberk	22	36	42	46516	276	5653	1140	3234	6	1	3405	14328	13046
Šumperk	36	87	96	186665	936	16127	1688	10136	52	0	12518	41859	40630
Uničov	10	31	29	39856	3062	5469	560	2670	2	6	3165	12883	11729
Zábřeh	28	44	47	88154	1987	8627	700	4448	25	0	3835	20655	18713
<b>Celkem za kraj</b>	<b>402</b>	<b>768</b>	<b>781</b>	<b>1328031</b>	<b>23131</b>	<b>150099</b>	<b>14899</b>	<b>74165</b>	<b>217</b>	<b>26</b>	<b>107978</b>	<b>409209</b>	<b>371211</b>

Poznámka:

Počty staveb nezahrnují části budov a rozestavěné budovy.

Obec s rozšířenou působností	Počet												
	částí		katastr.	parcel		staveb			vodních	práv	listů		
	obcí	obcí	území	KN	ZE	s č. popis.	s č. evid.	bez čísla	děl	stavby	jednotek	vlastníků	vlastnictví
Bystřice pod Hostýnem	14	19	21	57026	2520	5012	1248	2636	7	2	1175	13427	12004
Holešov	19	25	25	47317	467	6014	220	3269	3	4	2481	16224	14502
Kroměříž	46	84	85	195678	5314	18871	876	9798	16	3	11754	55620	49230
Luhačovice	15	22	21	70418	3692	5042	371	2898	9	1	2797	14064	12960
Otrokovice	10	11	11	60921	2979	6781	1306	3264	34	0	8404	24297	22792
Rožnov pod Radhoštěm	9	10	12	79679	955	8833	1650	4551	6	3	5504	21661	20570
Uherské Hradiště	48	59	59	319555	3618	26370	2304	7291	50	4	8854	77868	67783
Uherský Brod	30	39	38	228199	6357	16140	1292	5036	21	2	4805	46976	38567
Valašské Klobouky	20	29	30	118562	0	6747	416	3320	1	1	1672	16986	16113
Valašské Meziříčí	18	37	39	94136	1925	9897	616	5576	7	2	6848	26826	25259
Vízovice	16	18	18	64790	1229	5134	722	2072	4	0	1347	13888	11282
Vsetín	32	36	37	222399	742	16135	2132	11712	15	2	11284	41995	43016
Zlín	30	49	47	158310	3906	20909	4457	6122	21	11	24495	63368	60053
<b>Celkem za kraj</b>	<b>307</b>	<b>438</b>	<b>443</b>	<b>1716990</b>	<b>33704</b>	<b>151885</b>	<b>17610</b>	<b>67545</b>	<b>194</b>	<b>35</b>	<b>91420</b>	<b>433200</b>	<b>394131</b>

Poznámka:

Počty staveb nezahrnují části budov a rozestavěné budovy.

Obec s rozšířenou působností	Počet												
	částí		katastr.	parcel		staveb			vodních	práv	listů		
	obcí	obcí	území	KN	ZE	s č. popis.	s č. evid.	bez čísla	děl	stavby	jednotek	vlastníků	vlastnictví
Bílovec	12	21	22	45704	3240	5942	44	3786	11	0	3241	14432	13484
Bohumín	3	10	10	39345	0	7070	157	3831	9	0	1477	13698	11825
Bruntál	31	56	52	75542	0	7839	591	5646	8	0	6109	18229	17585
Český Těšín	2	8	10	26326	0	3981	359	2671	2	0	2487	9188	8884
Frenštát pod Radhoštěm	6	6	6	37424	2013	4642	981	2452	0	0	2775	11413	10865
Frýdek-Místek	37	53	54	169599	7890	23800	2955	11070	43	9	18211	61536	57918
Frýdlant nad Ostravicí	11	13	15	72855	0	7654	4750	3382	27	0	3122	21729	19543
Havířov	5	15	13	58158	0	9968	656	6545	3	0	10339	22517	21432
Hlučín	15	18	18	58366	0	10108	238	3326	16	2	2384	18607	17304
Jablunkov	12	12	12	59801	4884	6094	728	2753	3	1	1042	14184	13336
Karviná	4	16	13	59102	0	7546	331	6659	6	0	8717	20870	19781
Kopřivnice	10	16	19	60577	3615	7454	602	4335	11	0	6001	18906	17369
Kravaře	9	14	9	30188	0	5687	1	1637	0	0	481	9772	8888
Krnov	25	63	67	92479	0	10076	524	5299	6	2	6669	23158	22233
Nový Jičín	16	35	37	91245	1342	10543	299	5974	31	6	7436	27761	26038
Odry	10	32	29	47935	0	4511	325	2724	4	7	1938	10389	9742
Opava	41	89	85	160334	1239	21114	1121	11441	22	3	16334	53154	51260
Orlová	3	6	6	39358	0	5405	337	3255	1	3	1506	10217	9076
Ostrava	13	55	53	211224	1877	38526	1410	27793	35	15	67128	108301	105481
Rýmařov	11	33	33	40444	0	3973	506	3030	22	1	2285	8997	8556
Třinec	12	24	24	89967	0	11445	1478	7826	1	2	5073	26823	25035
Vítkov	12	28	29	44375	3	3643	956	2160	9	0	1303	8818	8209
<b>Celkem za kraj</b>	<b>300</b>	<b>623</b>	<b>616</b>	<b>1610348</b>	<b>26103</b>	<b>217021</b>	<b>19349</b>	<b>127595</b>	<b>270</b>	<b>51</b>	<b>176058</b>	<b>532699</b>	<b>503844</b>

Poznámka:

Počty staveb nezahrnují části budov a rozestavěné budovy.

Kraj	Počet													
	částí		katastr.	parcel		staveb			vodních	práv	listů			
	obcí	obcí	území	KN	ZE	s č. popis.	s č. evid.	bez čísla	děl	stavby	jednotek	vlastníků	vlastnictví	
Hlavní město Praha	1	112	112	427071	101	101708	4035	39088	259	157	418107	523220	505123	
Středočeský kraj	1144	2803	2074	3276517	72439	393234	74318	174410	802	448	169753	1049835	918596	
Jihočeský kraj	623	1989	1623	2245141	112752	180874	21533	114245	737	44	97469	496906	462307	
Plzeňský kraj	501	1537	1396	1814283	62339	144492	28217	95333	468	49	108068	424117	396879	
Karlovarský kraj	134	527	571	450889	61	49729	13478	45514	122	13	76770	171793	173343	
Ústecký kraj	354	1153	1061	1345257	18496	148538	43138	96539	337	29	151653	423271	404480	
Liberecký kraj	215	768	508	891350	6365	101862	12939	66421	136	85	75944	264597	250181	
Královéhradecký kraj	448	1076	961	1318673	21623	151098	11245	79784	443	30	83114	403709	360853	
Pardubický kraj	451	991	790	1330891	23474	139272	13631	77072	285	32	76763	365530	332985	
Kraj Vysočina	704	1402	1263	1881176	77295	149093	24734	78052	885	36	64258	393908	360234	
Jihomoravský kraj	673	905	892	2877987	116712	280437	44148	120461	499	201	194645	836337	765960	
Olomoucký kraj	402	768	781	1328031	23131	150099	14899	74165	217	26	107978	409209	371211	
Zlínský kraj	307	438	443	1716990	33704	151885	17610	67545	194	35	91420	433200	394131	
Moravskoslezský kraj	300	623	616	1610348	26103	217021	19349	127595	270	51	176058	532699	503844	
<b>Celkem za ČR</b>	<b>6257</b>	<b>15092</b>	<b>13091</b>	<b>22514604</b>	<b>594595</b>	<b>2359342</b>	<b>343274</b>	<b>1256224</b>	<b>5654</b>	<b>1236</b>	<b>1892000</b>	<b>6728331</b>	<b>6200127</b>	

Poznámka:

Počty staveb nezahrnují části budov a rozestavěné budovy.

#### d. Počty objektů v členění po okresech k 31. 12. 2016

POČTY OBJEKTŮ V ČLENĚNÍ PO OKRESECH K 31. 12. 2016

KRAJ: HLAVNÍ MĚSTO PRAHA

Okres	Počet												
	části		katastr.	parcel		staveb			vodních	práv	listů		
	obcí	obcí	území	KN	ZE	s č. popis.	s č. evid.	bez čísla	děl	stavby	jednotek	vlastníků	vlastnictví
Hlavní město Praha	1	112	112	427071	101	101708	4035	39088	259	157	418107	523220	505123
<b>Celkem za kraj</b>	<b>1</b>	<b>112</b>	<b>112</b>	<b>427071</b>	<b>101</b>	<b>101708</b>	<b>4035</b>	<b>39088</b>	<b>259</b>	<b>157</b>	<b>418107</b>	<b>523220</b>	<b>505123</b>

POČTY OBJEKTŮ V ČLENĚNÍ PO OKRESECH K 31. 12. 2016

KRAJ: STŘEDOČESKÝ

Okres	Počet												
	části		katastr.	parcel		staveb			vodních	práv	listů		
	obcí	obcí	území	KN	ZE	s č. popis.	s č. evid.	bez čísla	děl	stavby	jednotek	vlastníků	vlastnictví
Benešov	114	550	271	467092	3129	31761	10536	17540	125	28	10452	94277	83156
Beroun	85	150	122	241393	3334	27079	6106	12624	30	20	11884	71998	63339
Kladno	100	163	145	227581	4190	37542	3531	16262	38	70	29220	94445	84727
Kolín	89	178	156	219040	7756	30570	1273	12237	36	26	12014	79359	68392
Kutná Hora	88	300	215	235849	9885	25759	3191	13101	63	10	9259	71344	62010
Mělník	69	165	137	207558	6505	28798	1664	16522	67	31	9588	70612	60801
Mladá Boleslav	120	266	197	256953	4248	32942	2628	14983	53	13	20597	93557	80960
Nymburk	87	157	138	222452	16732	30851	1612	12429	240	7	13603	81925	69481
Praha-východ	110	198	161	315748	2482	53329	13606	16271	22	125	14115	129478	113349
Praha-západ	79	123	110	258696	5984	43285	17505	14643	40	83	13564	109597	97302
Příbram	120	411	301	404799	131	33003	7632	18100	55	28	18144	102496	90399
Rakovník	83	142	121	219356	8063	18315	5034	9698	35	7	7313	50747	44680
<b>Celkem za kraj</b>	<b>1144</b>	<b>2803</b>	<b>2074</b>	<b>3276517</b>	<b>72439</b>	<b>393234</b>	<b>74318</b>	<b>174410</b>	<b>802</b>	<b>448</b>	<b>169753</b>	<b>1049835</b>	<b>918596</b>

Poznámka:

Počty staveb nezahrnují části budov a rozestavěné budovy.

## POČTY OBJEKTŮ V ČLENĚNÍ PO OKRESECH K 31. 12. 2016

KRAJ: JIHOČESKÝ

Okres	Počet												
	části		katastr.	parcel		staveb			vodních	práv	listů		
	obcí	obcí	území	KN	ZE	s č. popis.	s č. evid.	bez čísla	děl	stavby	jednotek	vlastníků	vlastnictví
České Budějovice	108	332	260	485405	19400	45404	5017	26972	96	13	30393	125029	115426
Český Krumlov	47	221	180	200726	1928	16174	3471	13302	79	7	9625	45870	44402
Jindřichův Hradec	106	289	271	395596	18171	30232	2625	19858	331	14	13208	76041	71430
Písek	75	262	192	258196	21904	21017	2393	13379	55	2	13597	62996	58135
Prachatice	65	272	228	228050	6774	15623	787	11811	28	4	4177	39760	36752
Strakonice	112	263	239	277575	19708	21631	914	13456	78	2	11959	62791	58644
Tábor	110	350	253	399593	24867	30793	6326	15467	70	2	14510	84419	77518
<b>Celkem za kraj</b>	<b>623</b>	<b>1989</b>	<b>1623</b>	<b>2245141</b>	<b>112752</b>	<b>180874</b>	<b>21533</b>	<b>114245</b>	<b>737</b>	<b>44</b>	<b>97469</b>	<b>496906</b>	<b>462307</b>

## POČTY OBJEKTŮ V ČLENĚNÍ PO OKRESECH K 31. 12. 2016

KRAJ: PLZEŇSKÝ

Okres	Počet												
	části		katastr.	parcel		staveb			vodních	práv	listů		
	obcí	obcí	území	KN	ZE	s č. popis.	s č. evid.	bez čísla	děl	stavby	jednotek	vlastníků	vlastnictví
Domažlice	85	244	213	259707	7046	17964	2014	11864	82	13	6631	47341	43465
Klatovy	94	479	415	460355	13297	27982	4152	18546	68	7	12961	80492	74343
Plzeň-jih	90	203	189	293125	23202	21472	3744	11813	57	5	5229	55704	49122
Plzeň-město	15	46	43	153746	0	24803	5048	20067	40	11	62510	104842	104532
Plzeň-sever	98	237	222	350846	12501	24052	6749	13457	49	8	7964	63567	58375
Rokycany	68	101	99	132608	5102	15588	3304	8670	30	4	4008	36647	32739
Tachov	51	227	215	163896	1191	12631	3206	10916	159	1	8765	35524	34303
<b>Celkem za kraj</b>	<b>501</b>	<b>1537</b>	<b>1396</b>	<b>1814283</b>	<b>62339</b>	<b>144492</b>	<b>28217</b>	<b>95333</b>	<b>468</b>	<b>49</b>	<b>108068</b>	<b>424117</b>	<b>396879</b>

Poznámka:

Počty staveb nezahrnují části budov a rozestavěné budovy.

POČTY OBJEKTŮ V ČLENĚNÍ PO OKRESECH K 31. 12. 2016

KRAJ: KARLOVARSKÝ

Okres	Počet												
	částí		katastr.	parcel		staveb			vodních	práv	listů		
	obcí	obcí	území	KN	ZE	s č. popis.	s č. evid.	bez čísla	děl	stavby	jednotek	vlastníků	vlastnictví
Cheb	40	183	211	145762	0	16598	6798	10769	50	1	21683	53321	53766
Karlovy Vary	56	241	231	199750	0	20224	4754	19843	51	9	31414	73563	72350
Sokolov	38	103	129	105377	61	12907	1926	14902	21	3	23673	44909	47227
<b>Celkem za kraj</b>	<b>134</b>	<b>527</b>	<b>571</b>	<b>450889</b>	<b>61</b>	<b>49729</b>	<b>13478</b>	<b>45514</b>	<b>122</b>	<b>13</b>	<b>76770</b>	<b>171793</b>	<b>173343</b>

POČTY OBJEKTŮ V ČLENĚNÍ PO OKRESECH K 31. 12. 2016

KRAJ: ÚSTECKÝ

Okres	Počet												
	částí		katastr.	parcel		staveb			vodních	práv	listů		
	obcí	obcí	území	KN	ZE	s č. popis.	s č. evid.	bez čísla	děl	stavby	jednotek	vlastníků	vlastnictví
Děčín	52	193	143	211608	0	29007	6341	11225	86	3	18882	64754	60987
Chomutov	44	173	154	181381	0	17114	7403	14051	58	3	31142	59804	59153
Litoměřice	105	272	252	340652	8287	31173	5633	18060	94	10	18662	87072	79182
Louny	70	222	206	252483	9479	24577	4751	14356	32	5	13520	62232	57906
Most	26	75	85	86231	12	10860	5769	11131	18	3	24408	44656	45717
Teplice	34	115	111	136886	322	20387	4762	17551	31	3	13759	48949	45958
Ústí nad Labem	23	103	110	136016	396	15420	8479	10165	18	2	31280	55804	55577
<b>Celkem za kraj</b>	<b>354</b>	<b>1153</b>	<b>1061</b>	<b>1345257</b>	<b>18496</b>	<b>148538</b>	<b>43138</b>	<b>96539</b>	<b>337</b>	<b>29</b>	<b>151653</b>	<b>423271</b>	<b>404480</b>

Poznámka:

Počty staveb nezahrnují části budov a rozestavěné budovy.



## POČTY OBJEKTŮ V ČLENĚNÍ PO OKRESECH K 31. 12. 2016

KRAJ: LIBERECKÝ

Okres	Počet												
	částí		katastr.	parcel		staveb			vodních	práv	listů		
	obcí	obcí	území	KN	ZE	s č. popis.	s č. evid.	bez čísla	děl	stavby	jednotek	vlastníků	vlastnictví
Česká Lípa	57	197	144	191988	1946	21778	4470	15228	9	9	17703	55180	52813
Jablonec nad Nisou	34	116	77	153822	0	19524	4169	12893	55	1	16441	53278	50133
Liberec	59	247	161	270481	18	33668	3484	23789	53	71	33357	94828	91680
Semily	65	208	126	275059	4401	26892	816	14511	78	4	8443	61311	55555
<b>Celkem za kraj</b>	<b>215</b>	<b>768</b>	<b>508</b>	<b>891350</b>	<b>6365</b>	<b>101862</b>	<b>12939</b>	<b>66421</b>	<b>136</b>	<b>85</b>	<b>75944</b>	<b>264597</b>	<b>250181</b>

## POČTY OBJEKTŮ V ČLENĚNÍ PO OKRESECH K 31. 12. 2016

KRAJ: KRÁLOVÉHRADECKÝ

Okres	Počet												
	částí		katastr.	parcel		staveb			vodních	práv	listů		
	obcí	obcí	území	KN	ZE	s č. popis.	s č. evid.	bez čísla	děl	stavby	jednotek	vlastníků	vlastnictví
Hradec Králové	104	215	195	289347	379	36986	3159	17517	89	12	31809	113186	98911
Jičín	111	296	240	291866	1930	29099	1024	13741	72	1	8307	78264	66986
Náchod	78	218	186	235112	8112	30623	2381	14177	89	6	13704	73211	65692
Rychnov nad Kněžnou	80	183	163	230769	6223	24286	2093	13360	74	2	9765	60839	55218
Trutnov	75	164	177	271579	4979	30104	2588	20989	119	9	19529	78209	74046
<b>Celkem za kraj</b>	<b>448</b>	<b>1076</b>	<b>961</b>	<b>1318673</b>	<b>21623</b>	<b>151098</b>	<b>11245</b>	<b>79784</b>	<b>443</b>	<b>30</b>	<b>83114</b>	<b>403709</b>	<b>360853</b>

Poznámka:

Počty staveb nezahrnují části budov a rozestavěné budovy.

## POČTY OBJEKTŮ V ČLENĚNÍ PO OKRESECH K 31. 12. 2016

KRAJ: PARDUBICKÝ

Okres	Počet												
	částí		katastr.	parcel		staveb			vodních	práv	listů		
	obcí	obcí	území	KN	ZE	s č. popis.	s č. evid.	bez čísla	děl	stavby	jednotek	vlastníků	vlastnictví
Chrudim	108	335	232	313555	2131	32370	5310	16250	74	2	12887	88321	79714
Pardubice	112	215	183	295850	3404	37080	2202	20797	60	14	36446	112208	102332
Svitavy	116	198	182	340794	12638	31694	2186	18255	74	7	12079	74679	68712
Ústí nad Orlicí	115	243	193	380692	5301	38128	3933	21770	77	9	15351	90322	82227
<b>Celkem za kraj</b>	<b>451</b>	<b>991</b>	<b>790</b>	<b>1330891</b>	<b>23474</b>	<b>139272</b>	<b>13631</b>	<b>77072</b>	<b>285</b>	<b>32</b>	<b>76763</b>	<b>365530</b>	<b>332985</b>

## POČTY OBJEKTŮ V ČLENĚNÍ PO OKRESECH K 31. 12. 2016

KRAJ: VYSOČINA

Okres	Počet												
	částí		katastr.	parcel		staveb			vodních	práv	listů		
	obcí	obcí	území	KN	ZE	s č. popis.	s č. evid.	bez čísla	děl	stavby	jednotek	vlastníků	vlastnictví
Havlíčkův Brod	120	330	280	351329	16813	30434	3896	16304	289	13	9942	80080	71646
Jihlava	123	203	201	338145	8344	27605	7998	11892	208	8	20553	76790	72380
Pelhřimov	120	322	257	371630	20857	24463	4695	11872	173	3	6515	66207	59973
Třebíč	167	225	224	385256	17417	32394	2288	20452	151	8	15073	85145	77947
Žďár nad Sázavou	174	322	301	434816	13864	34197	5857	17532	233	4	12175	85686	78288
<b>Celkem za kraj</b>	<b>704</b>	<b>1402</b>	<b>1263</b>	<b>1881176</b>	<b>77295</b>	<b>149093</b>	<b>24734</b>	<b>78052</b>	<b>885</b>	<b>36</b>	<b>64258</b>	<b>393908</b>	<b>360234</b>

Poznámka:

Počty staveb nezahrnují části budov a rozestavěné budovy.

## POČTY OBJEKTŮ V ČLENĚNÍ PO OKRESECH K 31. 12. 2016

KRAJ: JIHMORAVSKÝ

Okres	Počet												
	částí		katastr.	parcel		staveb			vodních	práv	listů		
	obcí	obcí	území	KN	ZE	s č. popis.	s č. evid.	bez čísla	děl	stavby	jednotek	vlastníků	vlastnictví
Blansko	116	177	175	302956	8915	30565	4167	13567	80	11	12773	79371	72211
Brno-město	1	48	48	254768	311	42896	8694	19151	13	45	113950	175817	172222
Brno-venkov	187	230	227	629942	15196	63304	14535	19893	100	39	17879	166318	148266
Břeclav	63	69	69	380524	23595	36034	1148	19697	105	11	10852	103205	88905
Hodonín	82	93	90	608858	40079	44692	6592	18157	64	32	16599	146794	134573
Vyškov	80	118	109	313217	12665	28335	3208	10157	55	22	8349	72856	64395
Znojmo	144	170	174	387722	15951	34611	5804	19839	82	41	14243	91976	85388
<b>Celkem za kraj</b>	<b>673</b>	<b>905</b>	<b>892</b>	<b>2877987</b>	<b>116712</b>	<b>280437</b>	<b>44148</b>	<b>120461</b>	<b>499</b>	<b>201</b>	<b>194645</b>	<b>836337</b>	<b>765960</b>

## POČTY OBJEKTŮ V ČLENĚNÍ PO OKRESECH K 31. 12. 2016

KRAJ: OLOMOUCKÝ

Okres	Počet												
	částí		katastr.	parcel		staveb			vodních	práv	listů		
	obcí	obcí	území	KN	ZE	s č. popis.	s č. evid.	bez čísla	děl	stavby	jednotek	vlastníků	vlastnictví
Jeseník	24	63	59	114878	3212	10123	666	6012	23	0	4823	21759	20635
Olomouc	98	232	239	350724	3659	48487	5294	21174	43	13	48027	143335	129918
Prostějov	97	158	148	254683	8162	31333	3203	14897	23	4	11048	82012	71806
Přerov	105	153	153	284765	5171	30603	3047	15009	34	7	25065	87958	78694
Šumperk	78	162	182	322981	2927	29553	2689	17073	94	2	19015	74145	70158
<b>Celkem za kraj</b>	<b>402</b>	<b>768</b>	<b>781</b>	<b>1328031</b>	<b>23131</b>	<b>150099</b>	<b>14899</b>	<b>74165</b>	<b>217</b>	<b>26</b>	<b>107978</b>	<b>409209</b>	<b>371211</b>

Poznámka:

Počty staveb nezahrnují části budov a rozestavěné budovy.

## POČTY OBJEKTŮ V ČLENĚNÍ PO OKRESECH K 31. 12. 2016

KRAJ: ZLÍNSKÝ

Okres	Počet												
	částí		katastr.	parcel		staveb			vodních	práv	listů		
	obcí	obcí	území	KN	ZE	s č. popis.	s č. evid.	bez čísla	děl	stavby	jednotek	vlastníků	vlastnictví
Kroměříž	79	128	131	300021	8301	29897	2344	15703	26	9	15410	85271	75736
Uherské Hradiště	78	98	97	547754	9975	42510	3596	12327	71	6	13659	124844	106350
Vsetín	61	85	90	401082	3622	35127	4412	22032	29	7	23654	91066	89537
Zlín	89	127	125	468133	11806	44351	7258	17483	69	13	38697	132019	122508
<b>Celkem za kraj</b>	<b>307</b>	<b>438</b>	<b>443</b>	<b>1716990</b>	<b>33704</b>	<b>151885</b>	<b>17610</b>	<b>67545</b>	<b>194</b>	<b>35</b>	<b>91420</b>	<b>433200</b>	<b>394131</b>

## POČTY OBJEKTŮ V ČLENĚNÍ PO OKRESECH K 31. 12. 2016

KRAJ: MORAVSKOSLEZSKÝ

Okres	Počet												
	částí		katastr.	parcel		staveb			vodních	práv	listů		
	obcí	obcí	území	KN	ZE	s č. popis.	s č. evid.	bez čísla	děl	stavby	jednotek	vlastníků	vlastnictví
Bruntál	67	152	152	208465	0	21888	1621	13975	36	3	15063	50384	48374
Frydek-Místek	72	102	105	392222	12774	48993	9911	25031	74	12	27448	124272	115832
Karviná	17	55	52	222289	0	33970	1840	22961	21	3	24526	76490	70998
Nový Jičín	54	110	113	282885	10210	33092	2251	19271	57	13	21391	82901	77498
Opava	77	149	141	293263	1242	40552	2316	18564	47	5	20502	90351	85661
Ostrava-město	13	55	53	211224	1877	38526	1410	27793	35	15	67128	108301	105481
<b>Celkem za kraj</b>	<b>300</b>	<b>623</b>	<b>616</b>	<b>1610348</b>	<b>26103</b>	<b>217021</b>	<b>19349</b>	<b>127595</b>	<b>270</b>	<b>51</b>	<b>176058</b>	<b>532699</b>	<b>503844</b>

Poznámka:

Počty staveb nezahrnují části budov a rozestavěné budovy.

Kraj	Počet												
	částí		katastr.	parcel		staveb			vodních	práv	listů		
	obcí	obcí	území	KN	ZE	s č. popis.	s č. evid.	bez čísla	děl	stavby	jednotek	vlastníků	vlastnictví
Hlavní město Praha	1	112	112	427071	101	101708	4035	39088	259	157	418107	523220	505123
Středočeský kraj	1144	2803	2074	3276517	72439	393234	74318	174410	802	448	169753	1049835	918596
Jihočeský kraj	623	1989	1623	2245141	112752	180874	21533	114245	737	44	97469	496906	462307
Plzeňský kraj	501	1537	1396	1814283	62339	144492	28217	95333	468	49	108068	424117	396879
Karlovarský kraj	134	527	571	450889	61	49729	13478	45514	122	13	76770	171793	173343
Ústecký kraj	354	1153	1061	1345257	18496	148538	43138	96539	337	29	151653	423271	404480
Liberecký kraj	215	768	508	891350	6365	101862	12939	66421	136	85	75944	264597	250181
Královéhradecký kraj	448	1076	961	1318673	21623	151098	11245	79784	443	30	83114	403709	360853
Pardubický kraj	451	991	790	1330891	23474	139272	13631	77072	285	32	76763	365530	332985
Kraj Vysočina	704	1402	1263	1881176	77295	149093	24734	78052	885	36	64258	393908	360234
Jihomoravský kraj	673	905	892	2877987	116712	280437	44148	120461	499	201	194645	836337	765960
Olomoucký kraj	402	768	781	1328031	23131	150099	14899	74165	217	26	107978	409209	371211
Zlínský kraj	307	438	443	1716990	33704	151885	17610	67545	194	35	91420	433200	394131
Moravskoslezský kraj	300	623	616	1610348	26103	217021	19349	127595	270	51	176058	532699	503844
<b>Celkem za ČR</b>	<b>6257</b>	<b>15092</b>	<b>13091</b>	<b>22514604</b>	<b>594595</b>	<b>2359342</b>	<b>343274</b>	<b>1256224</b>	<b>5654</b>	<b>1236</b>	<b>1892000</b>	<b>6728331</b>	<b>6200127</b>

Poznámka:

Počty staveb nezahrnují části budov a rozestavěné budovy.



**Souhrnné přehledy o půdním fondu z údajů katastru nemovitostí České republiky**  
1. vydání

Zpracoval a vydal Český úřad zeměměřický a katastrální, Pod sídlištěm 9, 182 11 Praha 8.

Vytiskl Zeměměřický úřad, Pod sídlištěm 9, 182 11 Praha 8.

Vydáno v březnu 2017. Vychází jedenkrát ročně. EP 2017.

ISSN 1804-2422

© Český úřad zeměměřický a katastrální, 2017

ISBN 978-80-86918-98-3



9 788086 918983

ISSN 1804-2422