

**Souhrnné přehledy  
o půdním fondu z údajů  
katastru nemovitostí  
České republiky**



ČESKÝ ÚŘAD ZEMĚMĚŘICKÝ A KATASTRÁLNÍ



**SOUHRNNÉ PŘEHLEDY  
O PŮDNÍM FONDU Z ÚDAJŮ  
KATASTRU NEMOVITOSTÍ  
ČESKÉ REPUBLIKY**

**Stav ke dni 31. prosince 2011**

**PRAHA 2012**

**ISBN 978-80-86918-65-5**

**ISSN 1804-2422**

## OBSAH

Str.

<b>Úvod</b>	5
<b>Přehled správního rozdělení ČR podle krajů a okresů 1 : 2 000 000</b>	6
Přehled obcí s rozšířenou působností podle krajů 1 : 1 000 000	7
<b>I. Souhrnné přehledy o půdním fondu z údajů katastru nemovitostí</b>	
<b>1. Stav a vývoj půdního fondu ČR</b>	
a. Změny jednotlivých druhů pozemků za rok 2011	16
b. Vývoj jednotlivých druhů pozemků zemědělské půdy a lesních pozemků od roku 1966	17
c. Přírůstky a úbytky orné půdy a jejich přesun do jiných druhů pozemků za rok 2011	18
d. Výměra zemědělské a orné půdy v ČR na 1 obyvatele k 31. 12. 2011	19
e. Vývoj podílu výměry zemědělské a orné půdy v ČR na 1 obyvatele v letech 1936 - 2011	19
f. Podíl zemědělské půdy v procentech v jednotlivých okresech ČR v roce 2011	20
g. Podíl lesních pozemků v procentech v jednotlivých okresech ČR v roce 2011	21
<b>2. Úhrnné hodnoty druhů pozemků</b>	
a. Úhrnné hodnoty druhů pozemků v členění po obcích s rozšířenou působností k 31. 12. 2011	24
CZ 010 kraj Hlavní město Praha	24
CZ 020 Středočeský kraj	25
CZ 031 Jihočeský kraj	26
CZ 032 Plzeňský kraj	27
CZ 041 Karlovarský kraj	28
CZ 042 Ústecký kraj	29
CZ 051 Liberecký kraj	30
CZ 052 Královéhradecký kraj	31
CZ 053 Pardubický kraj	32
CZ 063 Kraj Vysočina	33
CZ 064 Jihomoravský kraj	34
CZ 071 Olomoucký kraj	35
CZ 072 Zlínský kraj	36
CZ 080 Moravskoslezský kraj	37
Česká republika - přehled po krajích	38
b. Úhrnné hodnoty druhů pozemků v členění po okresech k 31. 12. 2011	39
CZ 010 kraj Hlavní město Praha	39
CZ 020 Středočeský kraj	39
CZ 031 Jihočeský kraj	40
CZ 032 Plzeňský kraj	40
CZ 041 Karlovarský kraj	41
CZ 042 Ústecký kraj	41
CZ 051 Liberecký kraj	42
CZ 052 Královéhradecký kraj	42
CZ 053 Pardubický kraj	43
CZ 063 Kraj Vysočina	43
CZ 064 Jihomoravský kraj	44
CZ 071 Olomoucký kraj	44
CZ 072 Zlínský kraj	45
CZ 080 Moravskoslezský kraj	45
Česká republika - přehled po krajích	46
c. Podíl zemědělské půdy a nezemědělských pozemků v ČR k 31. 12. 2011	47
d. Rozčlenění zemědělské půdy k 31. 12. 2011	47
e. Rozčlenění druhů pozemků podle způsobů využití k 31. 12. 2010 a k 31. 12. 2011	48
<b>II. Počty objektů evidovaných v katastru nemovitostí</b>	
a. Vývoj počtu objektů za rok 2011	52
b. Vývoj (přírůstek/úbytek) počtu objektů v ISKN od roku 2004	53

c. Počty objektů v členění po obcích s rozšířenou působností k 31. 12. 2011	54
CZ 010 kraj Hlavní město Praha	54
CZ 020 Středočeský kraj	55
CZ 031 Jihočeský kraj	56
CZ 032 Plzeňský kraj	57
CZ 041 Karlovarský kraj	58
CZ 042 Ústecký kraj	59
CZ 051 Liberecký kraj	60
CZ 052 Královéhradecký kraj	61
CZ 053 Pardubický kraj	62
CZ 063 Kraj Vysočina	63
CZ 064 Jihomoravský kraj	64
CZ 071 Olomoucký kraj	65
CZ 072 Zlínský kraj	66
CZ 080 Moravskoslezský kraj	67
Česká republika - přehled po krajích	68
d. Počty objektů v členění po okresech k 31. 12. 2011	69
CZ 010 kraj Hlavní město Praha	69
CZ 020 Středočeský kraj	69
CZ 031 Jihočeský kraj	70
CZ 032 Plzeňský kraj	70
CZ 041 Karlovarský kraj	71
CZ 042 Ústecký kraj	71
CZ 051 Liberecký kraj	72
CZ 052 Královéhradecký kraj	72
CZ 053 Pardubický kraj	73
CZ 063 Kraj Vysočina	73
CZ 064 Jihomoravský kraj	74
CZ 071 Olomoucký kraj	74
CZ 072 Zlínský kraj	75
CZ 080 Moravskoslezský kraj	75
Česká republika - přehled po krajích	76

### III. Údaje o vkladech, zápisech a poznámkách

a. Počty zápisů práv do katastru nemovitostí vkladem za rok 2011	78
Počty vkladů v jednotlivých krajích za rok 2011	79
Podíl práv zapisovaných vkladem za rok 2011	79
b. Počty zápisů práv do katastru nemovitostí záznamem za rok 2011	80
Počty záznamů v jednotlivých krajích za rok 2011	81
Podíl práv zapisovaných záznamem za rok 2011	81
c. Počty zápisů poznámek do katastru nemovitostí za rok 2011	82
Počty poznámek v jednotlivých krajích za rok 2011	83
Podíl poznámek: zápis, výmaz, za rok 2011	83

## Úvod

Katastr nemovitostí byl zřízen k 1. lednu 1993 zákonem č. 344/1992 Sb., o katastru nemovitostí České republiky (katastrální zákon), a navázal na dosavadní evidenci nemovitostí, která byla vedena na území České republiky od roku 1964.

Správu katastru nemovitostí vykonává Český úřad zeměměřický a katastrální jako ústřední orgán státní správy a katastrální úřady jako územní orgány státní správy.

Katastr nemovitostí je zdrojem informací, které slouží k ochraně práv k nemovitostem, pro daňové a poplatkové účely, k ochraně životního prostředí, zemědělského půdního fondu, pozemků určených k plnění funkcí lesa, nerostného bohatství, kulturních památek, pro rozvoj území, k oceňování nemovitostí, pro účely vědecké, hospodářské a statistické a dále pro tvorbu dalších informačních systémů sloužících k těmto účelům. Katastr nemovitostí poskytuje i základní údaje o územním členění státu, zejména výměry územních správních jednotek (obcí, okresů, krajů) a údaje o rozčlenění půdního fondu v těchto jednotkách.

Rozčlenění půdního fondu se provádí podle jednotlivých druhů pozemků (orná půda, chmelnice, vinice, zahrady, ovocné sady, trvalé travní porosty, lesní pozemky, vodní plochy, zastavěné plochy a nádvorí, ostatní plochy).

Český úřad zeměměřický a katastrální provedl k 31. prosinci 2011 sumarizaci úhrnných hodnot druhů pozemků podle údajů katastru nemovitostí. Výsledky této sumarizace za jednotlivé okresy a kraje jsou uvedeny v této publikaci.

Publikované údaje jsou uspořádány do 3 skupin označených vždy římskými číslicemi I až III.

Skupina I. – se sestává ze 2 částí: první obsahuje tabulky a grafy, které vyjadřují stav a vývoj půdního fondu podle údajů katastru nemovitostí k 31. prosinci 2011. Meziroční změny v celkových výměrách vyplývají z postupného zavádění obnoveného katastrálního operátu do katastru nemovitostí. Údaje o počtu obyvatel byly převzaty z údajů Českého statistického úřadu (počty obyvatel v obcích ČR k 1. 1. 2011). Druhá část obsahuje úhrnné hodnoty druhů pozemků podle stavu k 31. prosinci 2011 a jejich podrobnější členění podle způsobu využití. Druhy pozemků a jejich charakteristiky jsou uvedeny v příloze 1 k vyhlášce č. 26/2007 Sb., kterou se provádí zákon č. 265/1992 Sb., o zápisech vlastnických a jiných věcných práv k nemovitostem, ve znění pozdějších předpisů, a zákon č. 344/1992 Sb., o katastru nemovitostí České republiky (katastrální zákon), ve znění pozdějších předpisů, (katastrální vyhláška), ve znění vyhlášky č. 164/2009 Sb. Způsoby využití pozemku jsou uvedeny v příloze 2 katastrální vyhlášky.

Skupina II. – obsahuje počty objektů evidovaných v katastru nemovitostí k 31. prosinci 2011, tj. obcí, částí obcí, katastrálních území, parcel katastru nemovitostí (KN), parcel ve zjednodušené evidenci (ZE), budov s čísly popisnými, s čísly evidenčními a bez čísel, vodních děl, bytů a nebytových prostorů (jednotek), vlastníků a listů vlastnictví.

Skupina III. – obsahuje přehled počtu vkladů, záznamů a poznámek za rok 2011 v podrobnějším členění vkladů a záznamů podle předmětů řízení, u vlastnického práva rozčleněné podle typů nemovitostí (parcely pozemkové, stavební, budovy, rozestavěné budovy, jednotky, rozestavěné jednotky, vodní díla). Poznámky jsou členěny podle druhu poznámky (nařízení exekuce, podaný žalobní návrh, exekuční příkaz k prodeji nemovitosti, úpadek a konkurz) a dále podle toho, zda se jedná o zápis nebo výmaz poznámky.

Upozornění: drobné nesoulady na posledních místech čísel, která znamenají výměru v hektarech, jsou způsobeny zaokrouhlováním.

# PŘEHLED SPRÁVNÍHO ROZDĚLENÍ ČR

podle krajů a okresů<sup>1)</sup>

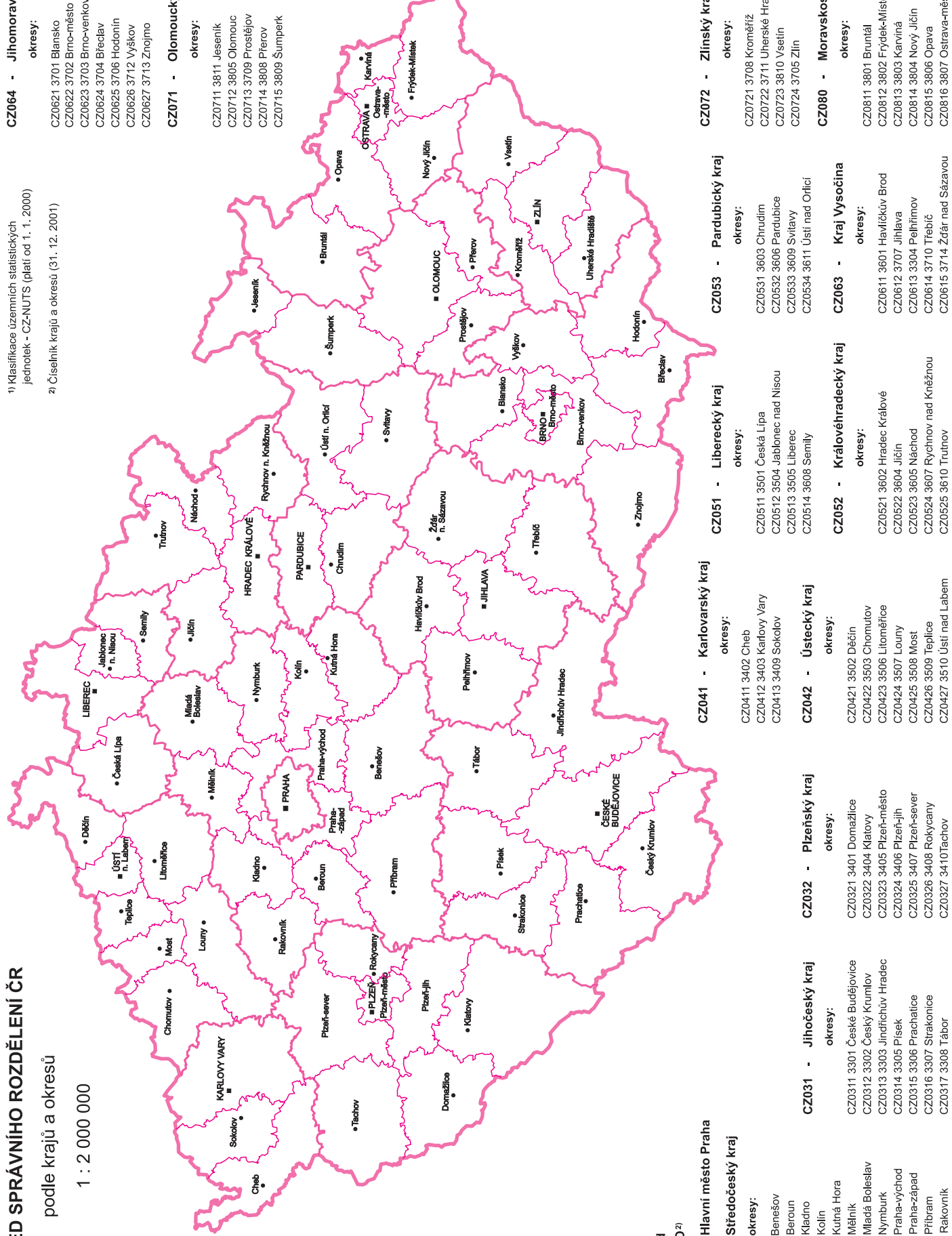
1 : 2 000 000

**CZ064 - Jihomoravský kraj**  
okresy:  
CZ0621 3701 Blansko  
CZ0622 3702 Brno-město  
CZ0623 3703 Brno-venkov  
CZ0624 3704 Břeclav  
CZ0625 3706 Hodonín  
CZ0626 3712 Vyškov  
CZ0627 3713 Znojmo

**CZ071 - Olomoucký kraj**

okresy:  
CZ0711 3811 Jeseník  
CZ0712 3805 Olomouc  
CZ0713 3709 Prostějov  
CZ0714 3808 Přerov  
CZ0715 3809 Šumperk

1) Klasifikace územních statistických jednotek - CZ-NUTS (platí od 1. 1. 2000)  
2) Číselník krajů a okresů (31. 12. 2001)



Číselný kód  
NUTS <sup>1)</sup> ČKO <sup>2)</sup>

**CZ010** Hlavní město Praha

**CZ020** Středočeský kraj

okresy:  
CZ0211 3201 Benešov  
CZ0212 3202 Beroun  
CZ0213 3203 Kladno  
CZ0214 3204 Kolln  
CZ0215 3205 Kutná Hora  
CZ0216 3206 Mělník  
CZ0217 3207 Mladá Boleslav  
CZ0218 3208 Nymburk  
CZ0219 3209 Praha-východ  
CZ021A 3210 Praha-západ  
CZ021B 3211 Příbram  
CZ021C 3212 Rakovník

**CZ041** - Karlovarský kraj

okresy:

CZ0411 3402 Cheb  
CZ0412 3403 Karlovy Vary  
CZ0413 3409 Sokolov

**CZ051** - Liberecký kraj

okresy:

CZ0511 3501 Česká Lípa  
CZ0512 3504 Jablonec nad Nisou  
CZ0513 3505 Liberec  
CZ0514 3508 Semily

**CZ053** - Pardubický kraj

okresy:

CZ0531 3603 Chrudim  
CZ0532 3606 Pardubice  
CZ0533 3609 Svitavy  
CZ0534 3611 Ústí nad Orlicí

**CZ072** - Zlínský kraj

okresy:

CZ0721 3708 Kroměříž  
CZ0722 3711 Uherské Hradiště  
CZ0723 3810 Vsetín  
CZ0724 3705 Zlín

**CZ031** - Jihočeský kraj

okresy:

CZ0311 3301 České Budějovice  
CZ0312 3302 Český Krumlov  
CZ0313 3303 Jindřichův Hradec  
CZ0314 3305 Písek  
CZ0315 3306 Prachatice  
CZ0316 3307 Strakonice  
CZ0317 3308 Tabor

**CZ032** - Plzeňský kraj

okresy:

CZ0321 3401 Domažlice  
CZ0322 3404 Klatovy  
CZ0323 3405 Plzeň-město  
CZ0324 3406 Plzeň-jih  
CZ0325 3407 Plzeň-sever  
CZ0326 3408 Rokycany  
CZ0327 3410 Tachov

**CZ042** - Ústecký kraj

okresy:

CZ0421 3502 Děčín  
CZ0422 3503 Chomutov  
CZ0423 3506 Litoměřice  
CZ0424 3507 Louny  
CZ0425 3508 Most  
CZ0426 3509 Teplice  
CZ0427 3510 Ústí nad Labem

**CZ052** - Královéhradecký kraj

okresy:

CZ0521 3602 Hradec Králové  
CZ0522 3604 Jičín  
CZ0523 3605 Náchod  
CZ0524 3607 Rychnov nad Kněžnou  
CZ0525 3610 Trutnov

**CZ063** - Kraj Vysočina

okresy:

CZ0611 3601 Havlíčkův Brod  
CZ0612 3707 Jihlava  
CZ0613 3304 Pelhřimov  
CZ0614 3710 Třebíč  
CZ0615 3714 Žďár nad Sázavou

**CZ080** - Moravskoslezský kraj

okresy:

CZ0811 3801 Bruntál  
CZ0812 3802 Frydek-Místek  
CZ0813 3803 Karviná  
CZ0814 3804 Nový Jičín  
CZ0815 3806 Opava  
CZ0816 3807 Ostrava-město

# PŘEHLED OBCÍ S ROZŠÍŘENOU PŮSOBNOSTÍ

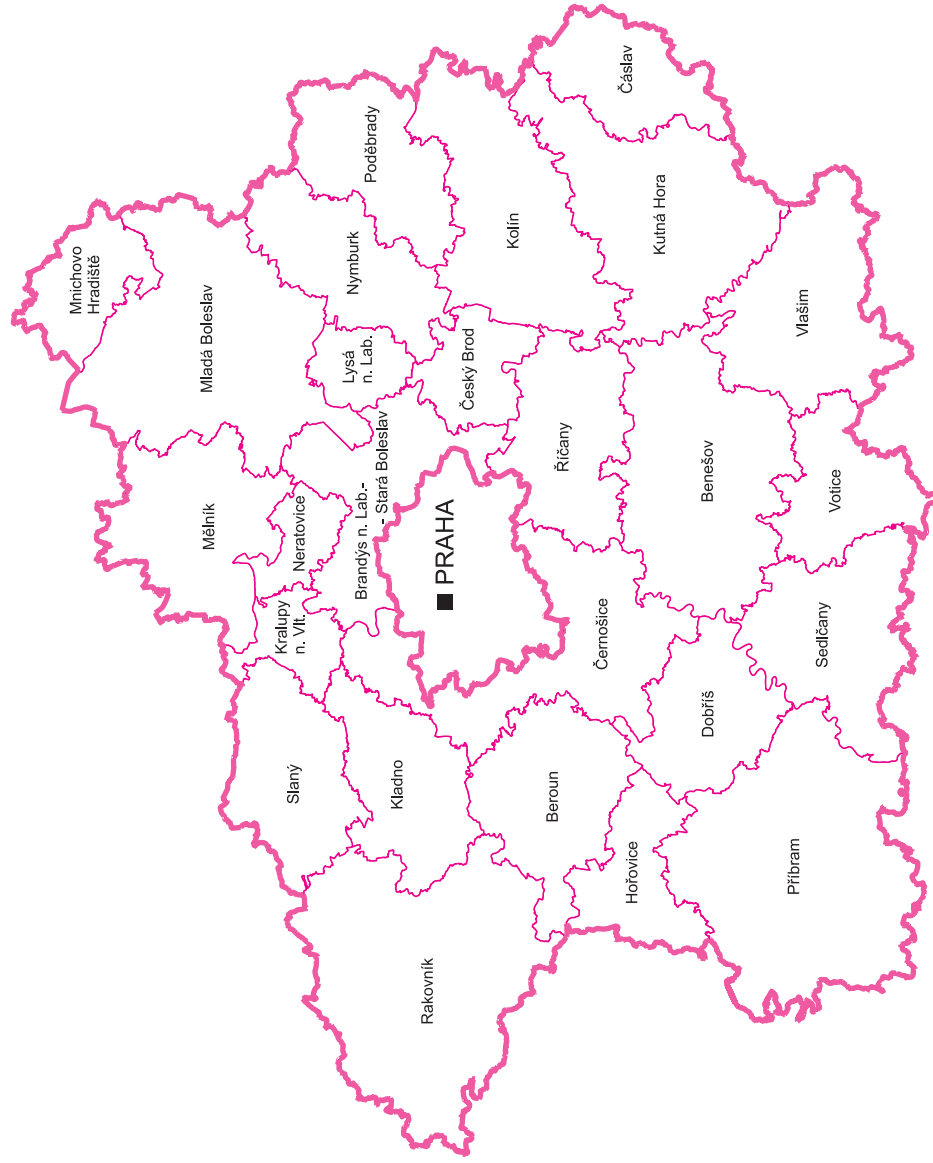
podle krajů: Hlavní město Praha, Středočeský kraj

1 : 1 000 000

**CZ010 - Hlavní město Praha**

**CZ020 - Středočeský kraj**

Benešov  
Beroun  
Brandýs nad Labem-Stará Boleslav  
Čáslav  
Černošice  
Český Brod  
Dobříš  
Hořovice  
Kladno  
Kolín  
Kralupy nad Vltavou  
Kutná Hora  
Lysá nad Labem  
Mělník  
Mladá Boleslav  
Mnichovo Hradiště  
Neratovice  
Nymburk  
Poděbrady  
Příbram  
Rakovník  
Říčany  
Sedčany  
Slaný  
Vlašim  
Vojtěchovice

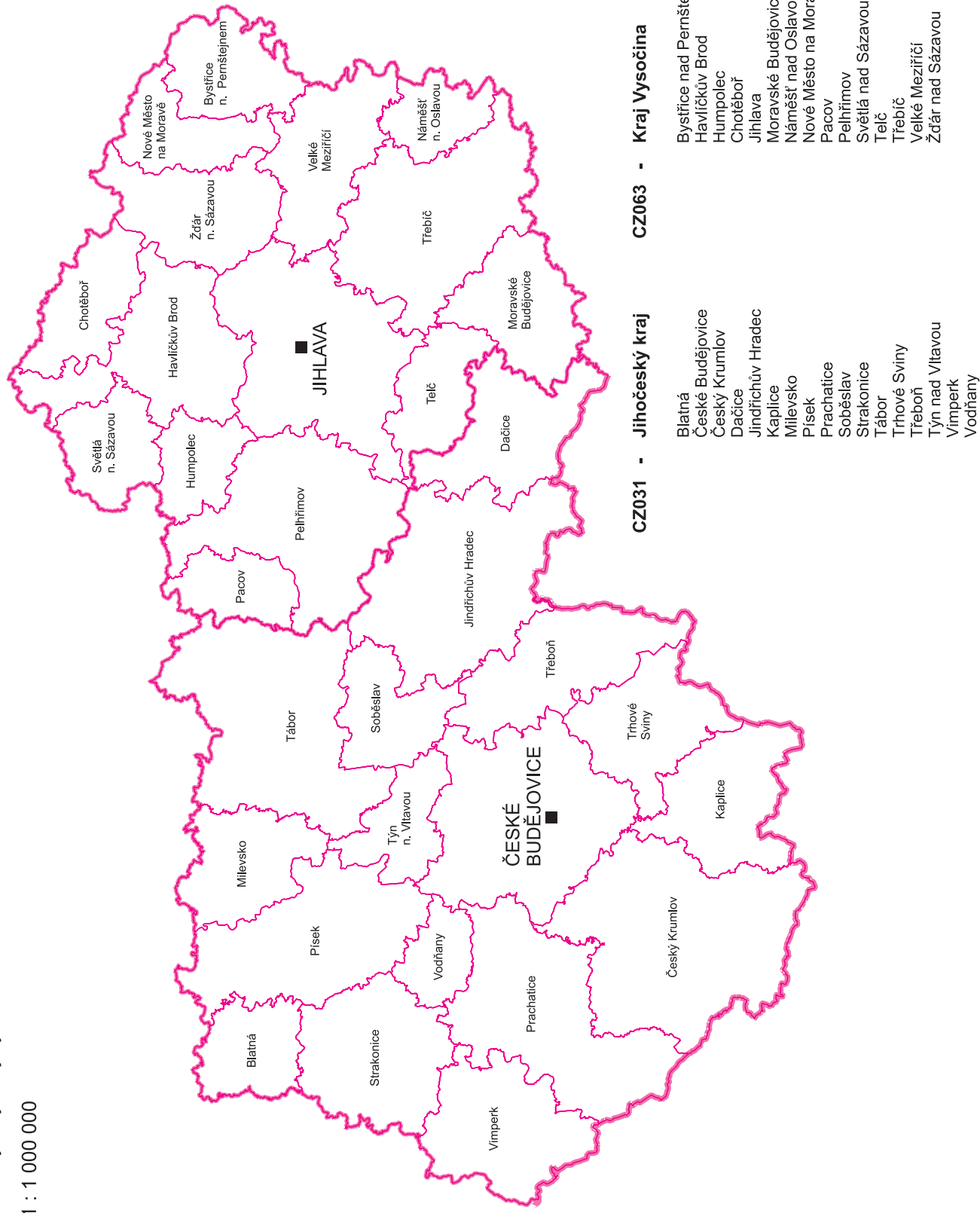




# PŘEHLED OBCÍ S ROZŠÍŘENOU PŮSOBNOSTÍ

podle krajů: Jihočeský kraj, Kraj Vysočina

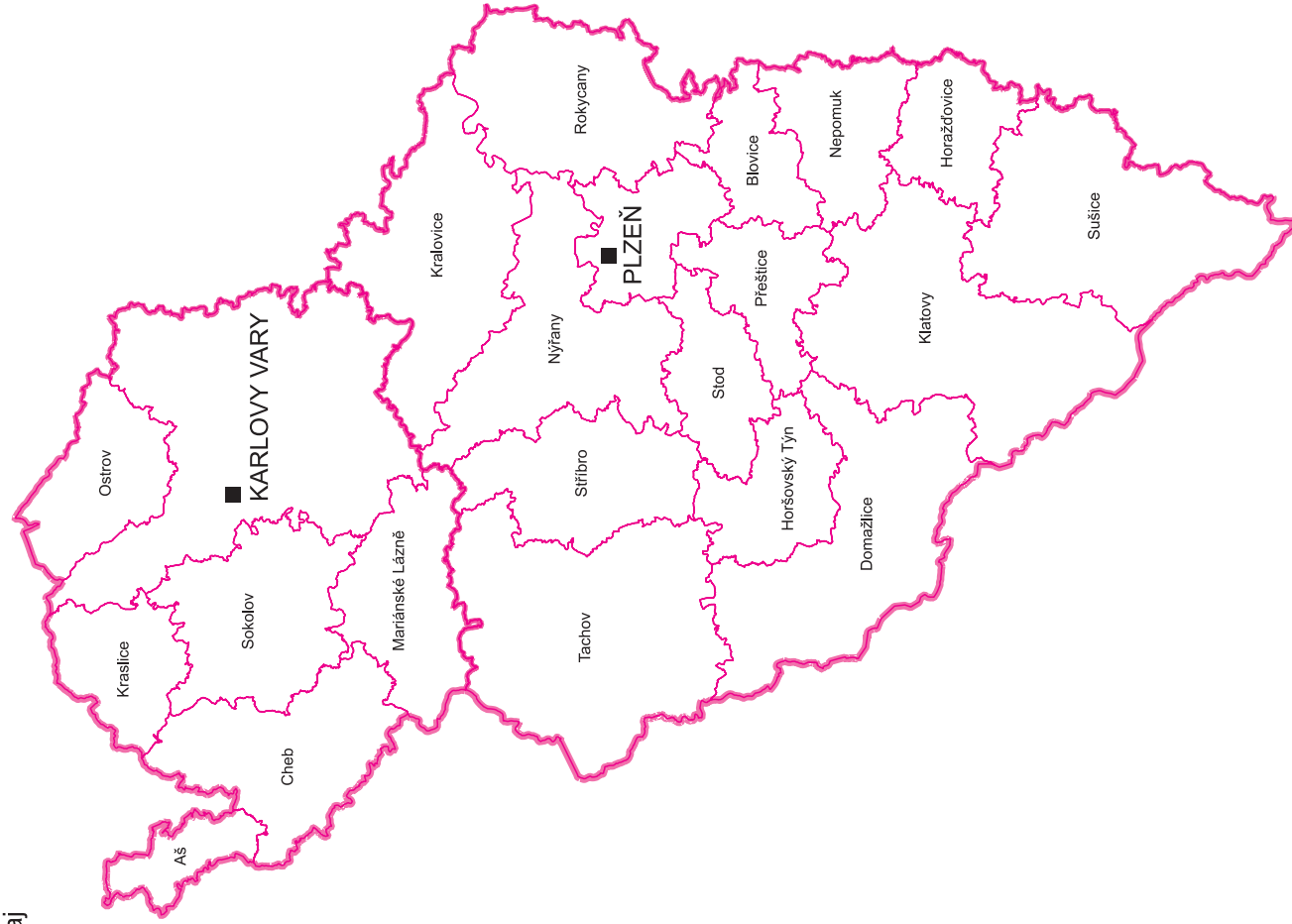
1 : 1 000 000



# PŘEHLED OBCÍ S ROZŠÍŘENOU PŮSOBNOSTÍ

podle krajů: Plzeňský kraj, Karlovarský kraj

1 : 1 000 000



## CZ032 - Plzeňský kraj

Blatná  
Domažlice  
Horažďovice  
Horšovský Týn  
Klatovy  
Kralovice  
Nepomuk  
Nýřany  
Plzeň  
Přeštice  
Rokycany  
Stod  
Stříbro  
Sušice  
Tachov

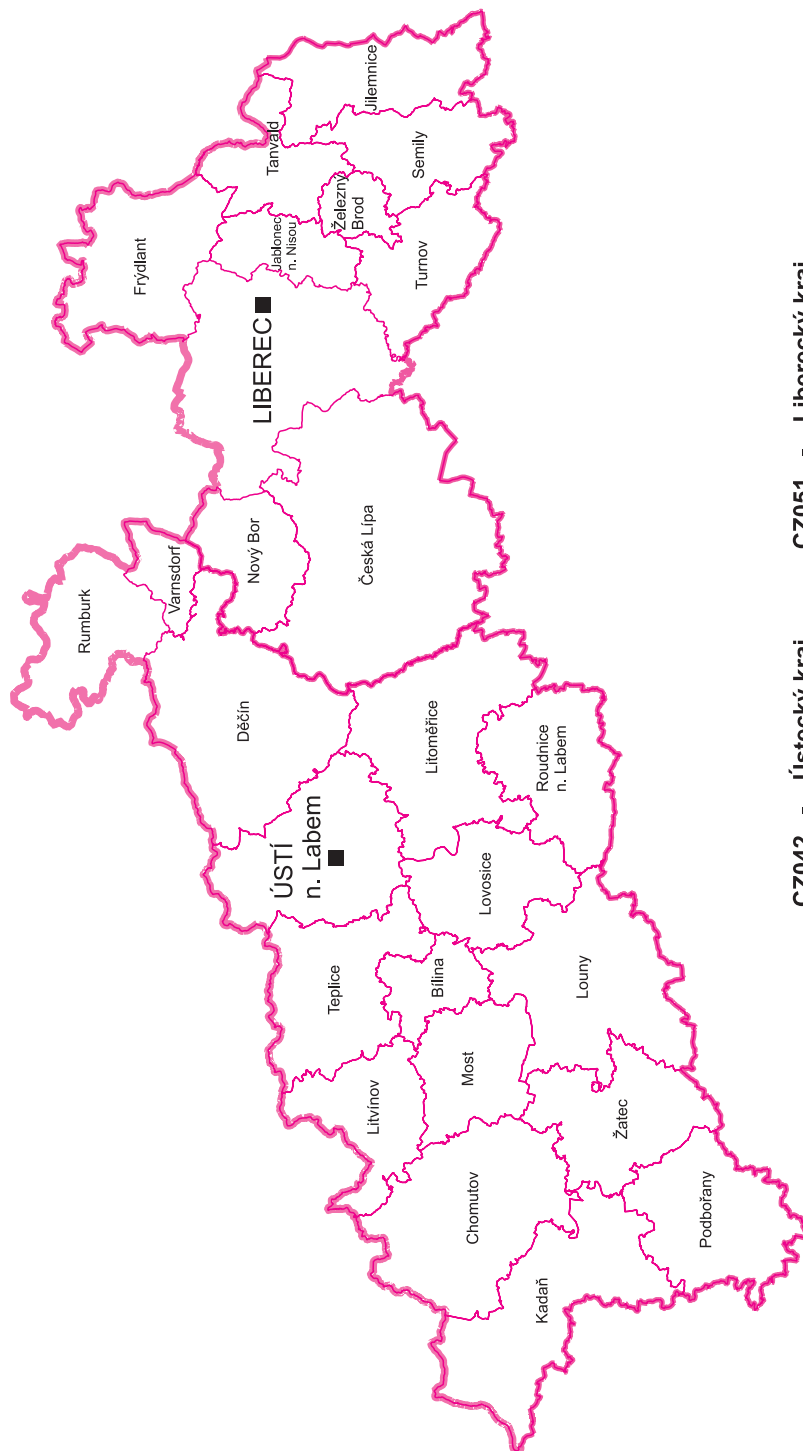
## CZ041 - Karlovarský kraj

Aš  
Cheb  
Karlovy Vary  
Kraslice  
Mariánské Lázně  
Ostrov  
Sokolov

# PŘEHLED OBCÍ S ROZŠÍŘENOU PŮSOBNOSTÍ

podle krajů: Ústecký kraj, Liberecký kraj

1 : 1 000 000



**CZ051 - Liberecký kraj**

**CZ042 - Ústecký kraj**

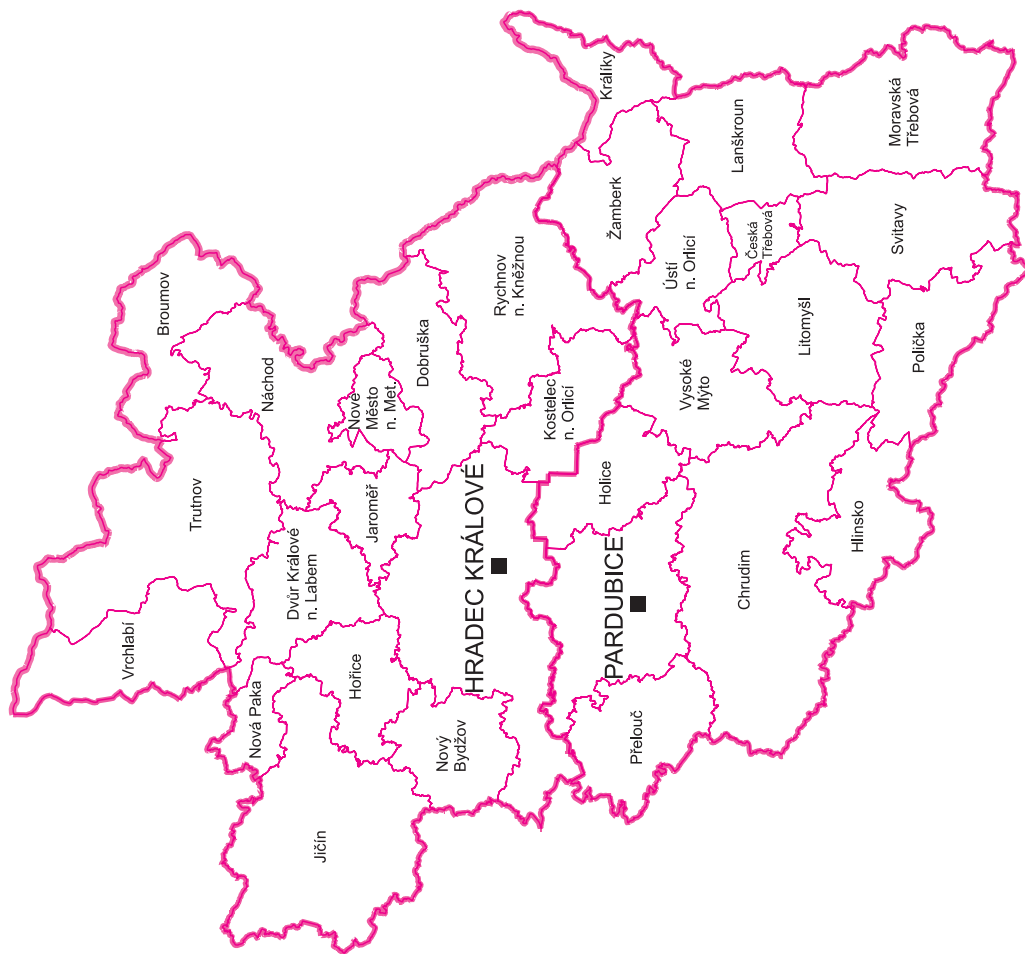
Česká Lípa  
Frydlant  
Jablonec nad Nisou  
Jilemnice  
Liberec  
Nový Bor  
Semily  
Tanvald  
Turnov  
Železný Brod

Bílina  
Děčín  
Chomutov  
Kadaň  
Litoměřice  
Litvínov  
Louny  
Lovosice  
Most  
Podbořany  
Roudnice nad Labem  
Rumburk  
Teplice  
Ústí nad Labem  
Varnsdorf  
Žatec

## PŘEHLED OBCÍ S ROZŠÍŘENOU PŮSOBNOSTÍ

podle krajů: Královéhradecký kraj, Pardubický kraj

1 : 1 000 000



### CZ052 - Královéhradecký kraj

Broumov  
Dobruška  
Dvůr Králové nad Labem  
Hořice  
Hradec Králové  
Jaroměř  
Jičín  
Kostelec nad Orlicí  
Náchod  
Nová Paka  
Nové Město nad Metují  
Nový Bydžov  
Rychnov nad Kněžnou  
Trutnov  
Vrchlabí

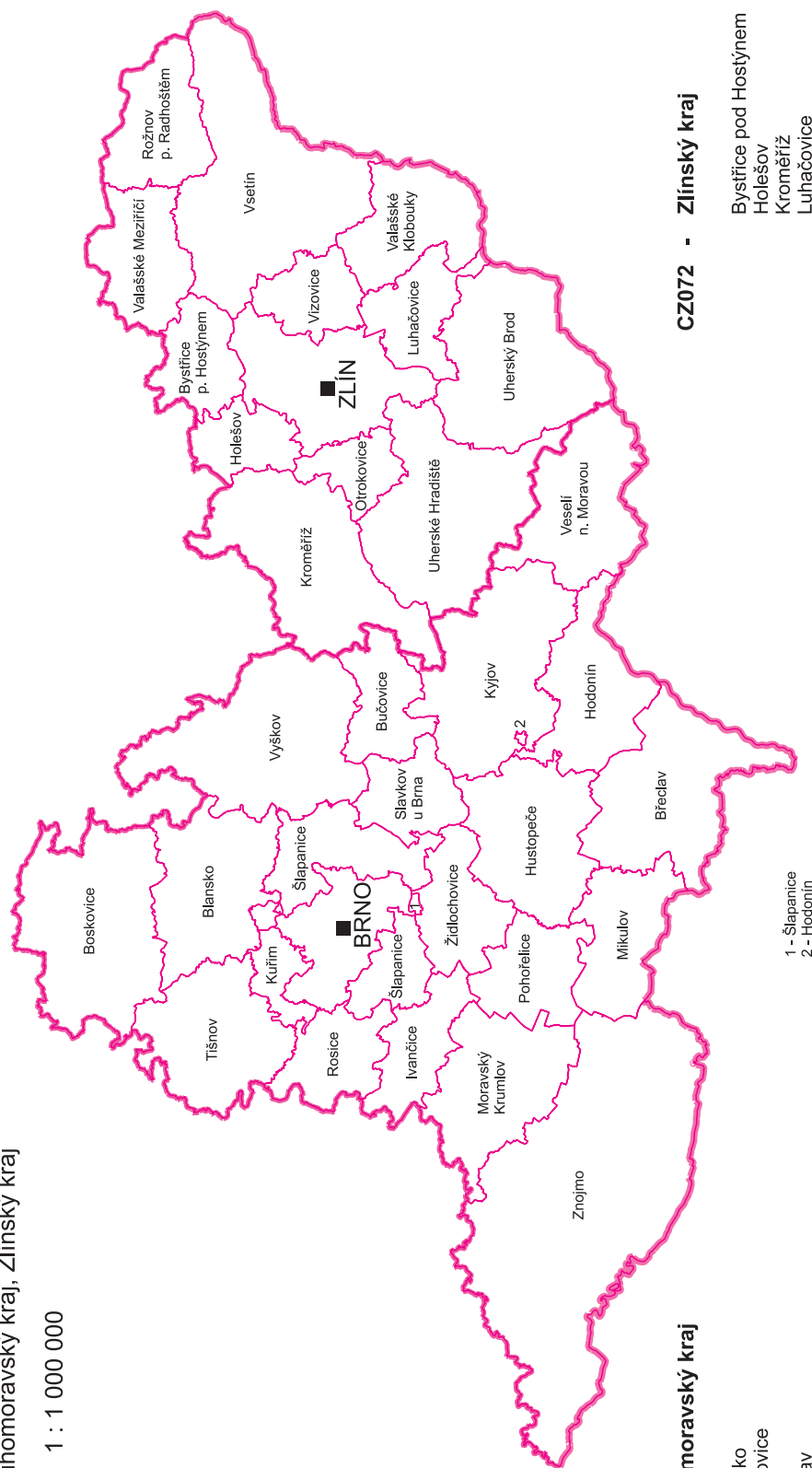
### CZ053 - Pardubický kraj

Česká Třebová  
Hlinsko  
Holice  
Chrudim  
Králíky  
Lanškroun  
Litomyšl  
Moravská Třebová  
Pardubice  
Polička  
Přelouč  
Svitavy  
Ústí nad Orlicí  
Vysoké Mýto  
Žamberk

## PŘEHLED OBCÍ S ROZŠÍŘENOU PŮSOBNOSTÍ

podle krajů: Jihomoravský kraj, Zlínský kraj

1 : 1 000 000



### CZ064 - Jihomoravský kraj

Blansko  
Boskovice  
Brno  
Břeclav  
Bučovice  
Hodonín  
Hustopeče  
Ivančice  
Kufíř  
Kyjov  
Mikulov  
Moravský Krumlov  
Pohořelice  
Rosice  
Slavkov u Brna  
Šlapanice  
Tišnov  
Veselí nad Moravou  
Vyškov  
Znojmo  
Židlochovice

### CZ072 - Zlínský kraj

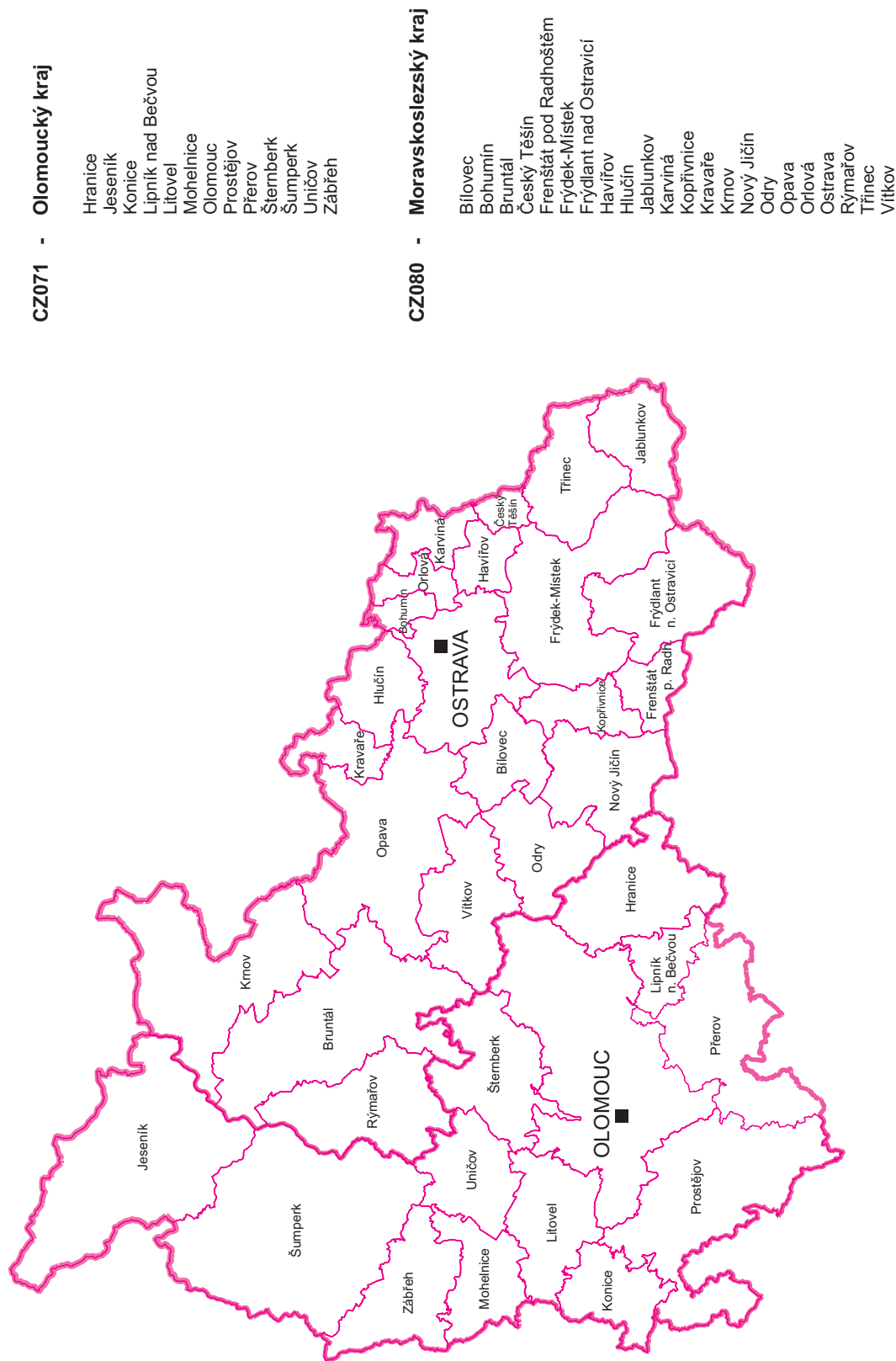
Bystřice pod Hostýnem  
Holešov  
Kroměříž  
Luhačovice  
Otrokovice  
Rožnov pod Radhoštěm  
Uherské Hradiště  
Uherský Brod  
Valašské Klobouky  
Valašské Meziříčí  
Vizovice  
Vsetín  
Zlín

1 - Šlapanice  
2 - Hodonín

## PŘEHLED OBCÍ S ROZŠÍŘENOU PŮSOBNOSTÍ

podle krajů: Olomoucký kraj, Moravskoslezský kraj

1 : 1 000 000





# I.

## **Souhrnné přehledy o půdním fondu z údajů katastru nemovitostí**

### **1. Stav a vývoj půdního fondu**



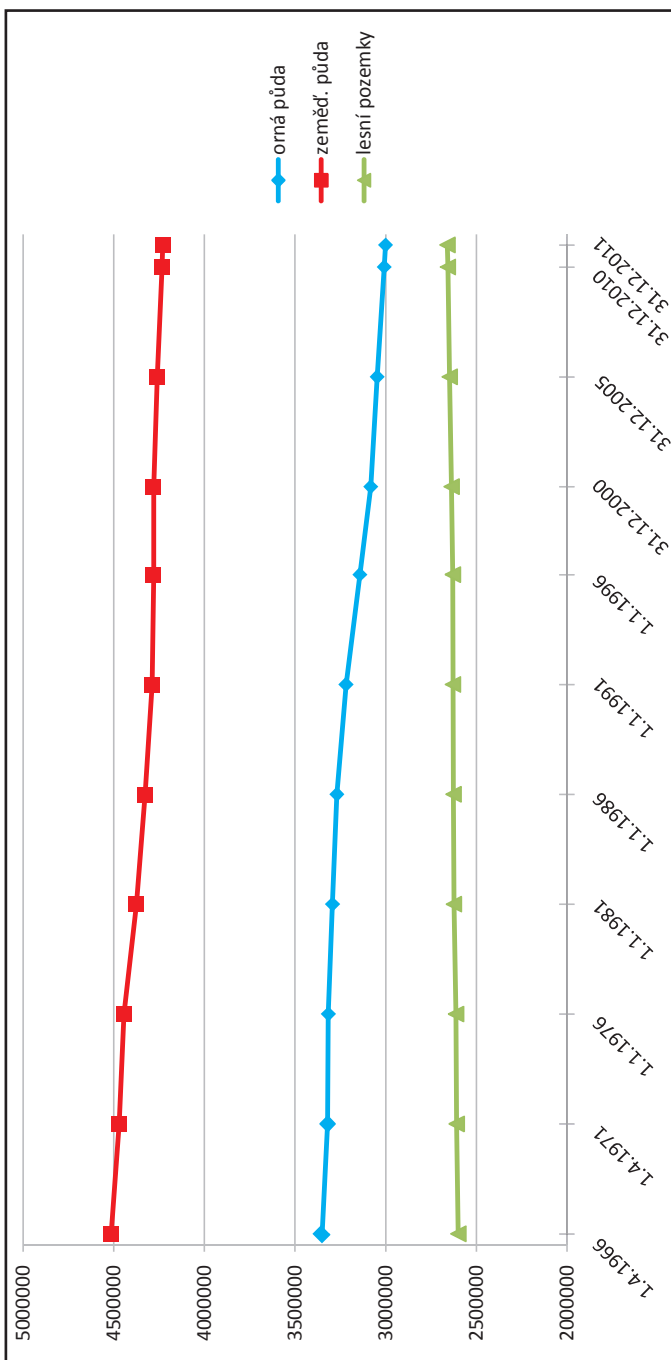
a. Změny jednotlivých druhů pozemků v roce 2011 za ČR (v hektarech)

Druh pozemku	Údaje k 31. 12. 2010						Údaje k 31. 12. 2011						Rozdíl	
	Výměra		Parcely		Průměr. parcela		Výměra		Parcely		Průměr. parcela		Výměra	Parcely
	ha	v %	počet	v %	ha	v %	ha	v %	počet	v %	ha	v %	ha	počet
orná půda	3008090	38,14	3331849	17,64	0,90	38,04	3000390	38,04	3681813	18,75	0,81	-7700	349964	
chmelnice	10552	0,13	14427	0,08	0,73	0,13	10454	0,13	15532	0,08	0,67	-98	1105	
vinice	19434	0,25	79551	0,42	0,24	0,25	19489	0,25	82192	0,42	0,24	55	2641	
zahrada	163010	2,07	2554027	13,52	0,06	2,07	163152	2,07	2569224	13,09	0,06	142	15197	
ovocný sad	46556	0,59	80453	0,43	0,58	0,59	46390	0,59	84464	0,43	0,55	-166	4011	
trvalý travní porost	985859	12,50	2234714	11,83	0,44	12,54	989293	12,54	2359556	12,02	0,42	3434	124842	
<b>zemědělská půda</b>	<b>4233501</b>	<b>53,68</b>	<b>8295021</b>	<b>43,92</b>	<b>0,51</b>	<b>53,62</b>	<b>4229167</b>	<b>53,62</b>	<b>8792781</b>	<b>44,78</b>	<b>0,48</b>	<b>-4334</b>	<b>497760</b>	
lesní pozemek	2657376	33,70	1359105	7,20	1,96	33,73	2659837	33,73	1394209	7,10	1,91	2461	35104	
vodní plocha	163144	2,07	502606	2,66	0,32	2,07	163421	2,07	536290	2,73	0,30	277	33684	
zastavěná plocha a nádvoří	131366	1,67	4240629	22,45	0,03	1,67	131691	1,67	4268213	21,74	0,03	326	27584	
ostatní plocha	701151	8,89	4488748	23,77	0,16	8,91	702482	8,91	4643133	23,65	0,15	1331	154385	
<b>nezemědělská půda</b>	<b>3653037</b>	<b>46,32</b>	<b>10591088</b>	<b>56,08</b>	<b>0,34</b>	<b>46,38</b>	<b>3657431</b>	<b>46,38</b>	<b>10841845</b>	<b>55,22</b>	<b>0,34</b>	<b>4394</b>	<b>250757</b>	
<b>celkem</b>	<b>7886538</b>	<b>100,00</b>	<b>18886109</b>	<b>100,00</b>	<b>0,42</b>	<b>100,00</b>	<b>7886598</b>	<b>100,00</b>	<b>19634626</b>	<b>100,00</b>	<b>0,40</b>	<b>61</b>	<b>748517</b>	

Rozdíl v celkové výměře je způsoben obnovou katastrálního operátu v jiné souřadnicové soustavě.

b. Vývoj jednotlivých druhů pozemků zemědělské půdy a lesních pozemků od roku 1966 (v hektarech)

Stav ke dni	Druh pozemku										
	orná půda	chmelnice	vínice	zahrada	ovocný sad	louky		pastviny		zeměd. půda	lesní pozemky
						trvalý travní porost					
1. 4. 1966	3351570	9427	7984	146960	48092	658306	291794	4514133	2599628		
1. 4. 1971	3320179	8991	9725	147354	54101	640770	288643	4469763	2608445		
1. 1. 1976	3316341	10162	12409	148785	54428	615281	286106	4443512	2612461		
1. 1. 1981	3293392	10612	15008	150969	53539	577572	273230	4374322	2623807		
1. 1. 1986	3268974	11213	16226	155284	52663	566736	256351	4327447	2626059		
1. 1. 1991	3219030	11315	15821	157747	51079	576506	255989	4287487	2629483		
1. 1. 1996	3142642	11427	15633	158697	50091	629691	271642	4279823	2630129		
31. 12. 2000	3082383	11232	15574	160609	49008	961070		4279876	2637289		
31. 12. 2005	3047249	10967	18670	161811	46994	973789		4259480	2647416		
31. 12. 2010	3008090	10552	19434	163010	46556	985859		4233501	2657376		
31. 12. 2011	3000390	10454	19489	163152	46390	989293		4229167	2659837		



## c. Přírůstky a úbytky orné půdy a jejich přesun do jiných druhů pozemků za rok 2011 (v hektarech)

## Přírůstky orné půdy

Kraj	Přírůstky orné půdy	chmelnice	vinice	zahrad	ovocný sad	trvalý travní porost	lesní pozemek	vodní plocha	zastav. plocha a nádv. plocha	ostatní plocha
Hlavní město Praha	2,12	0	0	-1,49	-0,02	-0,07	-0,01	-0,02	0	-0,15
Středočeský kraj	104,93	-7,86	0	-5,78	-17,74	-21,55	-6,85	-3,34	-4,75	-23,76
Jihočeský kraj	133,40	0	0	-0,77	-0,33	-100,15	-4,21	-4,49	-3,78	-18,96
Píseňský kraj	56,55	-6,38	0	-0,71	-0,10	-17,56	-12,18	-1,78	-5,58	-10,69
Karlovarský kraj	289,21	0	0	-0,11	0	-169,16	-0,44	-0,18	-0,69	-118,64
Ústecký kraj	270,07	-0,16	0	-0,08	-2,19	-8,53	-0,90	-0,77	-0,33	-254,66
Liberecký kraj	45,32	0	0	-0,11	-0,09	-40,31	-0,13	-0,11	-0,51	-3,59
Královéhradecký kraj	17,23	0	0	-1,57	-1,50	-4,30	-1,91	-0,41	-1,17	-6,21
Pardubický kraj	26,45	0	0	-0,53	-0,05	-16,49	-3,58	-1,05	-0,47	-4,12
Kraj Vysočina	83,75	0	0	-0,90	-0,02	-56,24	-7,48	-2,06	-2,36	-12,79
Jihomoravský kraj	261,59	0	-11,31	-3,28	-61,52	-114,17	-11,37	-19,54	-9,01	-27,02
Olomoucký kraj	23,25	0	0	-0,46	-3,02	-0,90	-3,39	-0,23	-0,47	-14,41
Zlínský kraj	21,35	0	0	-0,77	0	-3,12	-3,30	-4,66	-1,49	-5,23
Moravskoslezský kraj	20,74	0	0	-0,17	-0,71	-3,98	-1,61	-0,67	-1,38	-11,96
<b>Česká republika</b>	<b>1355,97</b>	<b>-14,41</b>	<b>-11,31</b>	<b>-16,71</b>	<b>-87,31</b>	<b>-556,53</b>	<b>-57,36</b>	<b>-39,32</b>	<b>-32,00</b>	<b>-512,19</b>

## Úbytky orné půdy

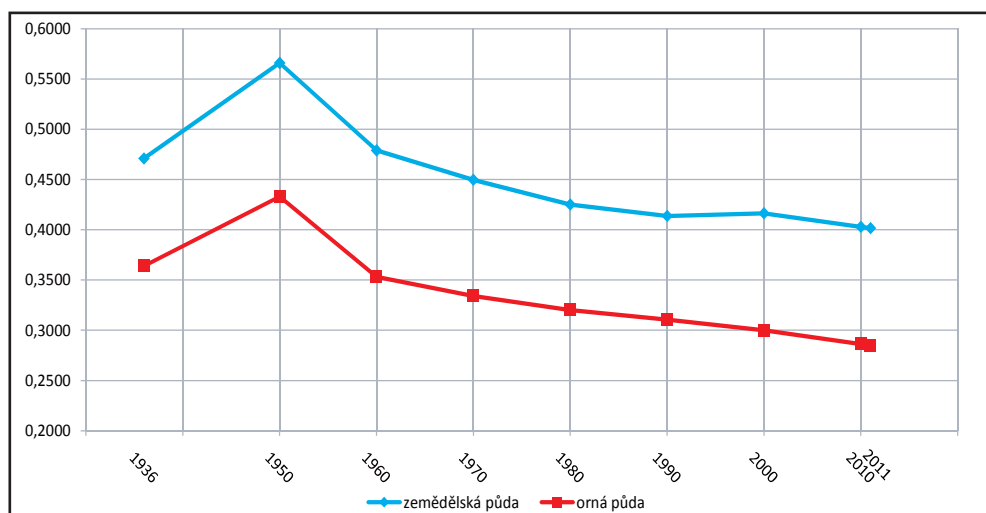
Kraj	Úbytky orné půdy	chmelnice	vinice	zahrad	ovocný sad	trvalý travní porost	lesní pozemek	vodní plocha	zastav. plocha a nádv. plocha	ostatní plocha
Hlavní město Praha	-82,34	0	0	0,76	0	1,81	0,02	0,92	5,99	72,13
Středočeský kraj	-881,38	0,28	0	53,56	103,64	321,84	71,46	21,78	53,62	241,37
Jihočeský kraj	-1634,92	0	0	26,07	0,99	1145,25	102,83	39,29	16,01	284,18
Píseňský kraj	-968,06	0	0	19,98	3,88	608,52	51,22	36,38	13,33	233,52
Karlovarský kraj	-161,80	0	0	2,57	0	100,47	27,27	3,96	1,76	25,75
Ústecký kraj	-825,96	11,78	0,66	7,16	6,21	392,24	64,30	17,43	7,65	315,73
Liberecký kraj	-547,40	0	0	6,90	8,63	426,64	42,82	5,96	3,46	52,58
Královéhradecký kraj	-440,54	0	0,22	14,63	5,29	274,16	35,79	20,90	9,70	78,79
Pardubický kraj	-637,89	2,13	0	9,53	0,74	411,34	63,71	18,23	11,25	120,83
Kraj Vysočina	-706,85	0	0	15,82	0,70	342,16	75,59	25,55	16,24	230,02
Jihomoravský kraj	-785,56	0	92,12	22,93	15,00	123,21	39,16	31,94	37,43	421,76
Olomoucký kraj	-526,20	0	0	16,03	0,78	209,63	35,29	36,43	11,39	216,11
Zlínský kraj	-460,22	0	0	11,25	0,83	248,85	33,72	5,84	20,60	137,50
Moravskoslezský kraj	-397,12	0	0,61	3,79	56,22	188,19	33,29	5,45	8,42	100,64
<b>Česká republika</b>	<b>-9056,24</b>	<b>14,19</b>	<b>93,61</b>	<b>210,99</b>	<b>202,91</b>	<b>4794,32</b>	<b>676,47</b>	<b>270,05</b>	<b>216,85</b>	<b>2530,89</b>

## d. Výměra zemědělské a orné půdy v ČR na 1 obyvatele k 31. 12. 2011

Kraj	Výměra na 1 obyvatele		Počet obyvatel
	zemědělské půdy (ha)	orné půdy (ha)	
CZ010 Hlavní město Praha	0,0161	0,0118	1257158
CZ020 Středočeský	0,5242	0,4350	1264978
CZ031 Jihočeský	0,7690	0,4911	638706
CZ032 Plzeňský	0,6642	0,4515	572045
CZ041 Karlovarský	0,4035	0,1760	307444
CZ042 Ústecký	0,3297	0,2176	836045
CZ051 Liberecký	0,3180	0,1492	439942
CZ052 Královéhradecký	0,5009	0,3446	554803
CZ053 Pardubický	0,5258	0,3825	517164
CZ063 Vysočina	0,7966	0,6157	514569
CZ064 Jihomoravský	0,3696	0,3063	1154654
CZ071 Olomoucký	0,4360	0,3232	641681
CZ072 Zlínský	0,3285	0,2087	590361
CZ080 Moravskoslezský	0,2212	0,1380	1243220
<b>Celkem</b>	<b>0,4015</b>	<b>0,2849</b>	<b>10532770</b>

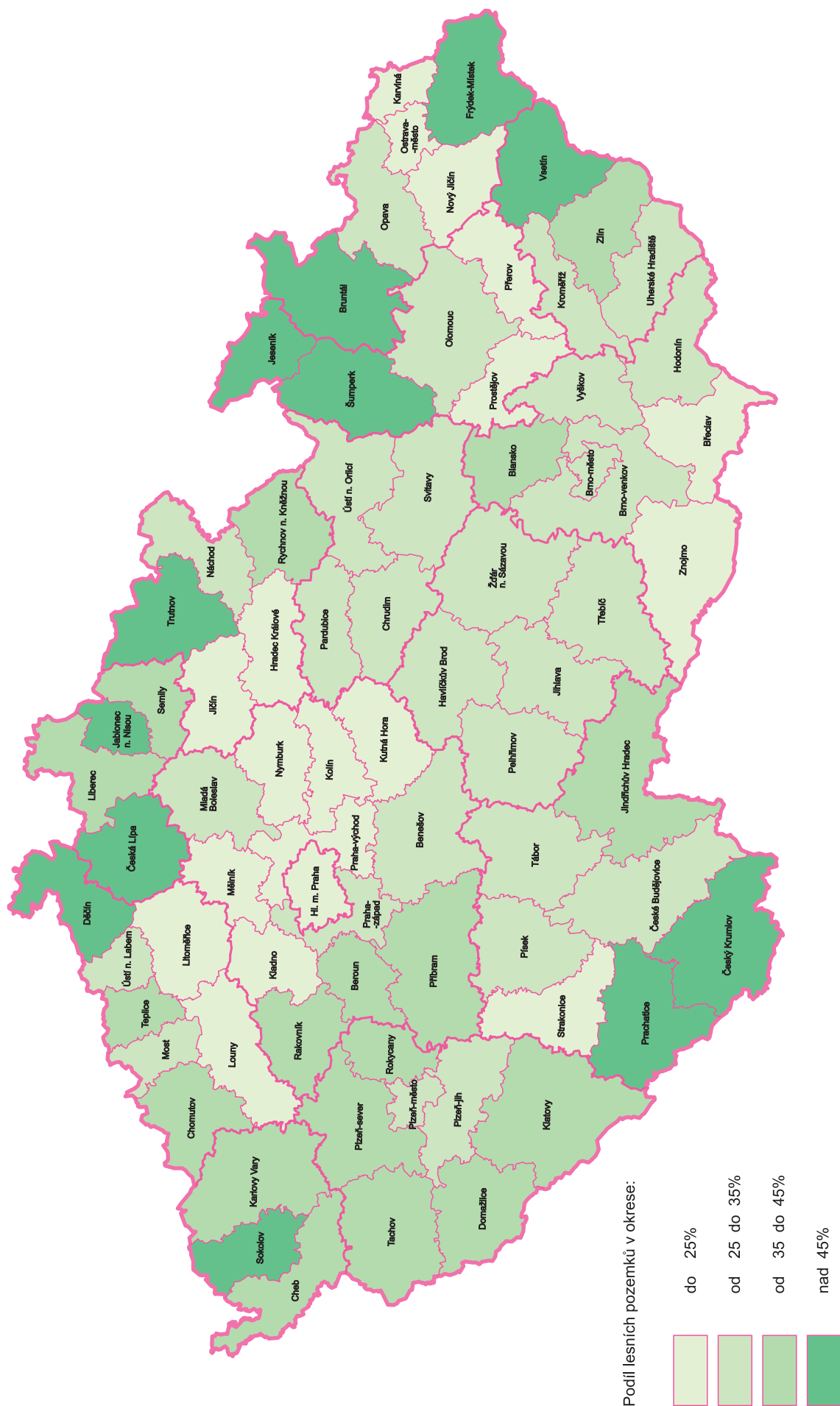
## e. Vývoj podílu zemědělské a orné půdy v ČR na 1 obyvatele v letech 1936 - 2011

Rok	Výměra na 1 obyvatele	
	zeměd. půdy (ha)	orné půdy (ha)
1936	0,4710	0,3640
1950	0,5660	0,4330
1960	0,4790	0,3530
1970	0,4497	0,3340
1980	0,4251	0,3201
1990	0,4137	0,3106
2000	0,4164	0,2999
2010	0,4029	0,2863
2011	0,4015	0,2849





g. Podíl lesních pozemků v procentech v jednotlivých okresech ČR v roce 2011





I.

**Souhrnné přehledy o půdním fondu  
z údajů katastru nemovitostí**

**2. Úhrnné hodnoty druhů pozemků**



**a. Úhrnné hodnoty druhů pozemků v členění po obcích s rozšířenou působností k 31. 12. 2011**

ÚHRNNÉ HODNOTY DRUHŮ POZEMKŮ V ČLENĚNÍ PO OBCÍCH S ROZŠÍŘENOU PŮSOBNOSTÍ K 31. 12. 2011 (V HEKTARECH)		KRAJ: HLAVNÍ MĚSTO PRAHA										
Obec s rozšířenou působností	orná půda	chmelnice	vínice	zahrada	ovocný sad	trvalý travní porost	zeměd. půda	lesní pozemek	vodní plocha	zastav. plocha a nádvoří	ostatní plocha	Celková výměra
Hlavní město Praha	14776	0	10	3965	623	876	20250	5099	1076	5029	18158	49613
<b>Celkem za kraj</b>	<b>14776</b>	<b>0</b>	<b>10</b>	<b>3965</b>	<b>623</b>	<b>876</b>	<b>20250</b>	<b>5099</b>	<b>1076</b>	<b>5029</b>	<b>18158</b>	<b>49613</b>
<b>Počet parcel</b>	<b>26477</b>	<b>0</b>	<b>22</b>	<b>72409</b>	<b>1388</b>	<b>4983</b>	<b>105279</b>	<b>4054</b>	<b>3732</b>	<b>161061</b>	<b>131960</b>	<b>406086</b>

Obec s rozšířenou působností	orná půda	chmel- nice	vinice	zahrada	ovocný sad	trvalý travní porost	zeměd. půda	lesní pozemek	vodní plocha	zastav. plocha a nádvoří	ostatní plocha	Celková výměra
Benešov	30487	0	0	1812	209	7813	40320	20854	1406	1064	5356	69001
Beroun	14608	0	16	1200	316	3819	19959	16285	562	811	3952	41569
Brandýs nad Labem-Stará Boleslav	24703	0	11	1630	247	654	27245	4699	686	1166	4012	37809
Čáslav	17557	23	13	598	961	865	20017	4259	369	603	2192	27439
Černošice	27180	0	0	3281	734	2646	33841	16004	1143	1495	5550	58033
Český Brod	13115	0	0	383	967	327	14792	1566	197	388	1494	18437
Dobříš	9803	0	0	576	52	2920	13350	15479	836	356	1825	31846
Hořovice	10991	0	1	642	138	2973	14747	7332	326	524	1689	24618
Kladno	16118	0	0	1086	322	1099	18625	10932	362	1142	4023	35084
Kolín	38049	0	0	1352	1594	1701	42696	7936	1504	1489	4793	58418
Kralupy nad Vltavou	8469	168	0	359	204	312	9512	721	340	481	2067	13121
Kutná Hora	32537	0	5	1299	719	5299	39860	17529	1351	1184	4353	64277
Lysá nad Labem	6308	0	0	239	56	386	6989	2449	256	301	2124	12120
Mělník	25281	108	259	905	619	1286	28459	11560	668	926	4056	45669
Mladá Boleslav	45993	0	1	1648	601	3087	51331	20466	1021	1686	6528	81032
Mnichovo Hradiště	9901	0	0	467	508	2041	12916	6201	408	351	1374	21251
Neratovice	7663	0	0	361	62	347	8433	885	393	369	1235	11316
Nymburk	22758	0	0	806	529	924	25017	6463	727	819	2526	35552
Poděbrady	23292	0	2	615	121	966	24995	5899	826	713	2421	34855
Příbram	24632	0	0	1414	147	8709	34902	45864	2003	1043	8718	92530
Rakovník	40218	2547	0	1203	332	3476	47775	33637	1224	1288	5701	89626
Říčany	15635	0	0	2454	355	2610	21054	12324	457	946	2935	37717
Sedlčany	18363	0	0	732	121	7255	26471	12621	1556	556	3655	44860
Slaný	27082	364	30	573	885	450	29384	3609	362	736	2789	36880
Vlašim	24660	0	0	769	125	4763	30317	14242	1375	661	2998	49593
Votice	14918	0	0	501	165	4496	20079	6178	533	371	1715	28877
<b>Celkem za kraj</b>	<b>550320</b>	<b>3210</b>	<b>341</b>	<b>26905</b>	<b>11088</b>	<b>71223</b>	<b>663087</b>	<b>305997</b>	<b>20891</b>	<b>21470</b>	<b>90084</b>	<b>1101529</b>
<b>Počet parcel</b>	<b>521239</b>	<b>5385</b>	<b>503</b>	<b>414508</b>	<b>19469</b>	<b>214158</b>	<b>1175262</b>	<b>162096</b>	<b>76506</b>	<b>664550</b>	<b>601754</b>	<b>2680168</b>

Obec s rozšířenou působností	orná půda	chmel- nice	vínice	zahrada	ovocný sad	trvalý travní porost	zeměd'. půda	lesní pozemek	vodní plocha	zastav. plocha a nádvoří	ostatní plocha	Celková výměra
Blatná	12304	0	0	386	28	4198	16916	6903	1668	366	2002	27855
České Budějovice	35653	0	0	1934	40	11838	49465	26983	6061	1877	7998	92384
Český Krumlov	11350	0	0	673	117	24921	37061	54146	6227	571	14991	112997
Dačice	22273	0	0	495	29	4980	27778	15178	900	442	2896	47193
Jindřichův Hradec	28033	0	0	957	33	16118	45141	35510	5238	870	6590	93348
Kaplice	8802	0	0	267	30	11034	20133	23535	741	240	3818	48467
Milevsko	16464	0	0	537	43	5714	22758	11743	1360	487	2172	38519
Písek	30688	0	0	1047	120	7970	39826	25457	3273	1041	4570	74167
Prachatice	13638	0	0	646	929	18575	33789	39912	1424	544	8302	83970
Soběslav	14056	0	0	581	10	4336	18983	8257	2359	434	2353	32385
Strakonice	25686	0	0	1074	110	11336	38206	12273	1501	842	4584	57406
Tábor	44063	0	0	1879	32	12992	58967	30668	2155	1412	7003	100204
Trhové Sviny	14239	0	0	502	18	6526	21284	18638	2364	354	2594	45234
Třeboň	11456	0	0	469	7	5726	17658	25023	6984	501	3647	53813
Týn nad Vltavou	12611	0	0	403	38	2895	15947	7386	646	338	1923	26240
Vímperk	4512	0	0	338	17	10941	15808	31996	292	282	5157	53534
Vodňany	7857	0	0	236	663	2674	11431	4150	788	271	1282	17921
<b>Celkem za kraj</b>	<b>313686</b>	<b>0</b>	<b>0</b>	<b>12425</b>	<b>2263</b>	<b>162776</b>	<b>491150</b>	<b>377758</b>	<b>43979</b>	<b>10871</b>	<b>81880</b>	<b>1005638</b>
<b>Počet parcel</b>	<b>316153</b>	<b>0</b>	<b>0</b>	<b>187413</b>	<b>2746</b>	<b>280178</b>	<b>786490</b>	<b>176954</b>	<b>82169</b>	<b>332018</b>	<b>471957</b>	<b>1849588</b>

ÚHRNNÉ HODNOTY DRUHŮ POZEMKŮ V ČLENĚNÍ PO OBCÍCH S ROZŠÍŘENOU PŮSOBNOSTÍ K 31. 12. 2011 (V HEKTARECH)

KRAJ: PLZEŇSKÝ

Obec s rozšířenou působností	orná půda	chmel- nice	vínice	zahradá	ovocný sad	trvalý		zeměd'. půda	lesní pozemek	vodní plocha	zastav.		Celková výměra
						travní porost	zeměd'. půda				plocha a nádvoří	ostatní plocha	
Blovice	8605	0	0	469	114	3832	13020	7286	283	313	1347	22250	
Domažlice	22301	0	0	856	106	14962	38224	31764	831	811	4680	76310	
Horažďovice	12005	0	0	398	72	4417	16892	5597	868	339	2175	25872	
Horšovský Týn	15100	0	0	365	27	3234	18726	7619	397	372	1758	28872	
Klatovy	26479	0	0	1448	275	17799	46001	35614	1216	1116	6687	90634	
Kralovice	25303	0	0	729	56	5076	31164	29605	674	666	3814	65923	
Nepomuk	11483	0	0	525	24	6043	18075	9883	552	388	1973	30871	
Nýřany	28068	0	0	1186	237	4639	34130	22215	968	904	4535	62752	
Pízeň	9112	0	0	1503	77	1967	12658	6556	613	1275	5038	26141	
Přeštice	12551	0	0	641	132	2922	16245	8376	355	465	1677	27118	
Rokycany	19873	0	0	1316	197	5362	26748	24921	811	904	4136	57519	
Stod	12750	0	0	391	35	1946	15123	7830	392	401	2168	25914	
Střebro	17300	0	0	413	67	4749	22529	16726	588	395	2825	43063	
Sušice	10968	0	0	717	145	15161	26991	42815	1208	596	6449	78060	
Tachov	26363	0	0	601	230	16211	43405	43035	1914	695	5750	94798	
<b>Celkem za kraj</b>	<b>258261</b>	<b>0</b>	<b>0</b>	<b>11555</b>	<b>1794</b>	<b>108320</b>	<b>379930</b>	<b>299842</b>	<b>11670</b>	<b>9641</b>	<b>55015</b>	<b>756098</b>	
<b>Počet parcel</b>	<b>295106</b>	<b>0</b>	<b>1</b>	<b>174096</b>	<b>3418</b>	<b>221495</b>	<b>694116</b>	<b>134490</b>	<b>51557</b>	<b>289183</b>	<b>379496</b>	<b>1548842</b>	

ÚHRNNÉ HODNOTY DRUHŮ POZEMKŮ V ČLENĚNÍ PO OBCÍCH S ROZŠÍŘENOU PŮSOBNOSTÍ K 31. 12. 2011 (V HEKTARECH)

KRAJ: KARLOVARSKÝ

Obec s rozšířenou působností	orná půda	chmel- nice	vínice	zahrada	ovocný sad	trvalý travní porost	zeměd'. půda	lesní pozemek	vodní plocha	zastav. plocha a nádvoří	ostatní plocha	Celková výměra
Aš	2214	0	0	218	9	3103	5544	7091	144	167	1429	14375
Cheb	18476	0	0	505	41	9397	28420	13477	2249	544	4998	49688
Karlovy Vary	21675	0	0	891	349	21630	44544	45619	1974	1039	26462	119638
Kraslice	478	0	0	182	0	5367	6027	18310	317	156	1651	26462
Mariánské Lázně	5553	0	0	276	4	10474	16307	20104	835	350	2933	40528
Ostrov	1989	0	0	293	193	6167	8642	19185	681	301	3034	31843
Sokolov	3712	0	0	636	31	10199	14577	20056	874	618	12794	48919
<b>Celkem za kraj</b>	<b>54097</b>	<b>0</b>	<b>0</b>	<b>3000</b>	<b>627</b>	<b>66337</b>	<b>124061</b>	<b>143843</b>	<b>7074</b>	<b>3176</b>	<b>53300</b>	<b>331454</b>
<b>Počet parcel</b>	<b>24834</b>	<b>0</b>	<b>0</b>	<b>49586</b>	<b>858</b>	<b>70407</b>	<b>145685</b>	<b>31805</b>	<b>12007</b>	<b>119625</b>	<b>127471</b>	<b>436593</b>

ÚHRNNÉ HODNOTY DRUHŮ POZEMKŮ V ČLENĚNÍ PO OBCÍCH S ROZŠÍŘENOU PŮSOBNOSTÍ K 31. 12. 2011 (V HEKTARECH)

KRAJ: ÚSTECKÝ

Obec s rozšířenou působností	orná půda	chmel- nice	vínice	zahrad a	ovocný sad	trvalý		zeměd. půda	lesní pozemek	vodní plocha	zastav. plocha a nádvoří	ostatní plocha	Celková výměra
						travní porost	porost						
Bílina	2945	0	0	147	94	1399	4584	2799	115	200	4660	12358	
Děčín	7047	0	0	1289	334	12222	20893	28731	628	785	4334	56371	
Chomutov	11123	0	12	454	409	5315	17313	19893	1539	711	9153	48609	
Kadaň	11592	16	11	378	476	9099	21571	15674	1525	560	5589	44919	
Litoměřice	23638	820	187	910	959	4821	31335	9609	996	914	4199	47054	
Litvínov	790	0	0	309	85	1772	2955	14148	517	327	5649	23597	
Louny	29978	1853	12	599	834	1814	35092	6072	721	820	4555	47259	
Lovosice	15213	135	22	605	1143	1770	18888	4053	360	512	2347	26160	
Most	8612	0	107	266	323	1251	10559	1826	453	494	9779	23111	
Podbořany	18035	1359	0	278	205	2659	22537	7147	447	457	3176	33763	
Roudnice nad Labem	21172	455	44	479	533	565	23247	3267	548	596	2352	30010	
Rumburk	2610	0	0	667	6	8470	11753	12254	262	440	1903	26612	
Teplice	5221	0	0	805	299	5049	11374	15089	685	845	6538	34531	
Ústí nad Labem	5032	0	0	976	195	11972	18175	12896	1031	905	7467	40474	
Varnsdorf	440	0	0	406	9	2905	3760	3900	149	265	812	8885	
Žatec	18494	1550	0	342	109	1151	21645	4424	344	519	3802	30733	
<b>Celkem za kraj</b>	<b>181941</b>	<b>6188</b>	<b>395</b>	<b>8912</b>	<b>6013</b>	<b>72233</b>	<b>275682</b>	<b>161782</b>	<b>10321</b>	<b>9350</b>	<b>76314</b>	<b>533448</b>	
<b>Počet parcel</b>	<b>146301</b>	<b>8046</b>	<b>555</b>	<b>158081</b>	<b>6571</b>	<b>149944</b>	<b>469498</b>	<b>63559</b>	<b>24917</b>	<b>321480</b>	<b>335766</b>	<b>1215220</b>	

## ÚHRNNÉ HODNOTY DRUHŮ POZEMKŮ V ČLENĚNÍ PO OBCÍCH S ROZŠÍŘENOU PŮSOBNOSTÍ K 31. 12. 2011 (V HEKTARECH)

KRAJ: LIBERECKÝ

Obec s rozšířenou působností	orná půda	chmel- nice	vínice	zahradá	ovocný sad	trvalý		zeměd. půda	lesní pozemek	vodní plocha	zastav.		Celková výměra
						travní porost	zastav. plocha a nádvoří				ostatní plocha		
Česká Lípa	21392	27	0	989	216	12412	35037	40135	2372	1278	8384	87205	
Frydlant	6791	0	0	616	14	8342	15763	16685	349	387	1743	34927	
Jablonec nad Nisou	730	0	0	454	1	2984	4170	7755	315	404	1588	14232	
Jilemnice	4831	0	0	426	34	8526	13818	11899	219	337	1587	27861	
Liberec	11843	0	0	2045	88	12914	26890	24004	503	1281	5155	57833	
Nový Bor	2557	0	0	543	59	4598	7756	10207	198	312	1618	20091	
Semily	7329	0	0	590	80	5957	13957	6650	188	348	1865	23008	
Tanvald	582	0	0	307	7	2817	3714	13729	233	253	1136	19065	
Turnov	8652	0	0	1239	876	4649	15415	6481	340	501	1974	24711	
Železný Brod	932	0	0	369	21	2055	3376	3066	74	130	758	7405	
<b>Celkem za kraj</b>	<b>65640</b>	<b>27</b>	<b>0</b>	<b>7579</b>	<b>1395</b>	<b>65254</b>	<b>139896</b>	<b>140611</b>	<b>4791</b>	<b>5233</b>	<b>25808</b>	<b>316338</b>	
<b>Počet parcel</b>	<b>56716</b>	<b>11</b>	<b>0</b>	<b>108654</b>	<b>2028</b>	<b>201424</b>	<b>368833</b>	<b>80431</b>	<b>13012</b>	<b>197081</b>	<b>192384</b>	<b>851741</b>	

Obec s rozšířenou působností	orná půda	chmel- nice	vínice	zahradá	ovocný sad	trvalý		lesní pozemek	vodní plocha	zastav.		Celková výměra
						travní porost	zeměd. půda			plocha a nádvoří	ostatní plocha	
Broumov	9842	0	0	324	23	4743	14933	9015	194	306	1490	25938
Dobruška	11719	0	0	612	29	4978	17338	8063	346	535	1624	27906
Dvůr Králové nad Labem	9678	0	0	981	200	3629	14487	8793	332	440	1731	25784
Hofčice	10359	0	0	514	547	1887	13307	4026	253	423	1271	19280
Hradec Králové	39067	0	0	1954	711	4848	46580	11409	1434	1872	6446	67741
Jaroměř	8157	0	0	454	222	1857	10689	1492	259	361	1057	13558
Jičín	32748	0	0	1342	1245	6160	41495	12167	1054	1208	3748	59672
Kostelec nad Orlicí	6404	0	0	543	124	2936	10007	9972	442	442	1486	22349
Náchod	10774	0	0	1334	652	7516	20276	10944	910	856	2579	35565
Nová Paka	2882	0	0	326	110	2323	5641	3020	66	202	791	9719
Nové Město nad Metují	4878	0	0	275	128	1242	6523	1669	629	263	724	9809
Nový Bydžov	13381	0	1	477	85	2060	16005	3422	328	463	1197	21415
Rychnov nad Kněžnou	13578	0	0	1030	272	10373	25253	18908	413	710	2657	47942
Trutnov	12688	0	0	1033	26	10852	24599	29082	461	791	4622	59555
Vrchlabí	5011	0	0	390	22	5370	10793	15750	335	380	2085	29342
<b>Celkem za kraj</b>	<b>191167</b>	<b>0</b>	<b>1</b>	<b>11589</b>	<b>4395</b>	<b>70774</b>	<b>277926</b>	<b>147731</b>	<b>7458</b>	<b>9252</b>	<b>33507</b>	<b>475874</b>
<b>Počet parcel</b>	<b>179383</b>	<b>0</b>	<b>4</b>	<b>159081</b>	<b>8263</b>	<b>181326</b>	<b>528057</b>	<b>72657</b>	<b>41859</b>	<b>259308</b>	<b>253824</b>	<b>1155705</b>



## ÚHRNNÉ HODNOTY DRUHŮ POZEMKŮ V ČLENĚNÍ PO OBCÍCH S ROZŠÍŘENOU PŮSOBNOSTÍ K 31. 12. 2011 (V HEKTARECH)

KRAJ: PARDUBICKÝ

Obec s rozšířenou působností	orná půda	chmel- nice	vinice	zahradá	ovocný sad	trvalý travní porost	zeměd. půda	lesní pozemek	vodní plocha	zastav. plocha a nádvoří	ostatní plocha	Celková výměra
Česká Třebová	1965	0	0	366	10	957	3299	3635	47	164	826	7971
Hlinsko	7883	2	0	442	37	4929	13293	8815	429	312	1811	24659
Holice	8545	0	0	471	44	2261	11321	8504	318	330	891	21364
Chrudim	36920	0	0	1872	736	7690	47218	19701	1046	1413	5230	74608
Králíky	3093	0	0	134	8	4450	7686	6954	82	163	984	15869
Lanškroun	11123	0	0	660	36	4756	16576	8795	218	300	1632	27521
Litomyšl	18933	0	0	988	161	3194	23276	7862	178	424	1969	33708
Moravská Třebová	17300	0	0	729	236	4611	22876	15696	343	448	2361	41724
Pardubice	23234	0	0	1304	213	2466	27216	5414	1454	1380	5464	40928
Polička	10619	0	0	537	8	5046	16210	8763	206	297	1794	27269
Přelouč	11086	0	0	557	237	2175	14055	8264	703	488	2213	25722
Svitavy	16029	0	0	773	69	4277	21148	10848	355	427	2381	35159
Ústí nad Orlicí	6481	0	0	682	14	3919	11096	6249	145	282	1279	19050
Vysoké Mýto	15386	0	0	819	60	3575	19839	5486	504	514	1844	28187
Žamberk	9195	0	0	906	30	6675	16807	8800	344	379	1815	28146
<b>Celkem za kraj</b>	<b>197792</b>	<b>2</b>	<b>0</b>	<b>11240</b>	<b>1899</b>	<b>60981</b>	<b>271914</b>	<b>133787</b>	<b>6371</b>	<b>7320</b>	<b>32494</b>	<b>451886</b>
<b>Počet parcel</b>	<b>192099</b>	<b>1</b>	<b>3</b>	<b>181579</b>	<b>3837</b>	<b>169734</b>	<b>547253</b>	<b>91524</b>	<b>31982</b>	<b>247387</b>	<b>257626</b>	<b>1175772</b>

ÚHRNNÉ HODNOTY DRUHŮ POZEMKŮ V ČLENĚNÍ PO OBCÍCH S ROZŠÍŘENOU PŮSOBNOSTÍ K 31. 12. 2011 (V HEKTARECH)

KRAJ: VYSOČINA

Obec s rozšířenou působností	orná půda	chmel- nice	vinice	zahrad a zahrad	ovocný sad	trvalý travní porost	zeměd. půda	lesní pozemek	vodní plocha	zastav. plocha a nádvoří	ostatní plocha	Celková výměra
Bystřice nad Perštejnem	12734	0	0	567	72	6291	19665	11716	556	463	2394	34794
Havlíčkův Brod	32399	0	0	1055	44	8453	41952	15398	878	907	4046	63181
Humpolec	9910	0	0	433	12	2758	13114	7222	631	323	1505	22793
Chotěboř	14462	0	0	595	98	5242	20397	9787	507	440	1764	32895
Jihlava	40111	0	0	1323	49	12727	54210	28617	1406	1255	6695	92183
Moravské Budějovice	25257	0	0	610	29	2207	28103	10102	490	508	2197	41401
Náměšť nad Oslavou	10098	0	0	315	28	1060	11502	7057	606	277	1690	21132
Nové Město na Moravě	10579	0	0	396	16	5265	16255	10617	317	306	1792	29287
Pacov	11314	0	0	316	11	2733	14375	7193	246	261	1381	23456
Pelhřimov	38569	0	0	1092	22	11457	51140	24619	1301	917	4757	82735
Světlá nad Sázavou	11830	0	0	537	13	3721	16100	10502	524	394	1497	29018
Telč	13398	0	0	388	18	3441	17245	9120	628	313	1831	29138
Třebíč	46367	0	3	1280	138	6023	53811	22432	1372	1144	5013	83771
Velké Meziříčí	22829	0	0	790	74	5285	28978	13501	1077	665	3109	47331
Žďár nad Sázavou	16974	0	0	492	7	5590	23062	18958	1331	543	2550	46444
<b>Celkem za kraj</b>	<b>316832</b>	<b>0</b>	<b>3</b>	<b>10189</b>	<b>632</b>	<b>82255</b>	<b>409911</b>	<b>206842</b>	<b>11870</b>	<b>8717</b>	<b>42220</b>	<b>679560</b>
<b>Počet parcel</b>	<b>303910</b>	<b>0</b>	<b>6</b>	<b>173777</b>	<b>1733</b>	<b>236677</b>	<b>716103</b>	<b>172493</b>	<b>43625</b>	<b>270060</b>	<b>355009</b>	<b>1557290</b>

Obec s rozšířenou působností	orná půda	chmel- nice	vínice	zahrad a zahrad	ovocný sad	trvalý		zeměd. půda	lesní pozemek	vodní plocha	zastav.		Celková výměra
						travní porost	zeměd. půda				plocha a nádv.ří	ostatní plocha	
Blansko	10069	0	0	900	122	2360	13451	18375	267	561	2477	35130	
Boskovice	19150	0	0	1342	522	6018	27033	19028	446	761	3856	51124	
Brno	5206	0	18	2063	222	326	7835	6390	447	2099	6247	23018	
Břeclav	19805	0	2901	758	985	1916	26366	10686	1926	885	4018	43882	
Bučovice	10933	0	4	394	81	258	11671	3716	139	287	1287	17101	
Hodonín	13927	0	1455	586	507	808	17282	6805	974	797	2743	28601	
Hustopeče	20663	0	2925	672	1626	1060	26947	3645	1240	687	2998	35516	
Ivančice	7741	0	493	412	180	527	9352	5785	267	316	1514	17234	
Kuřim	3391	0	0	325	46	157	3919	2734	68	237	746	7705	
Kyjov	24350	0	1552	925	737	1251	28815	13397	476	1018	3307	47013	
Mikulov	11378	0	3384	294	141	455	15653	3417	2275	384	2692	24421	
Moravský Krumlov	23075	0	520	402	291	475	24763	6901	335	532	2262	34793	
Pohořelice	13143	0	372	198	171	142	14026	1923	1698	283	1605	19536	
Rosice	6859	0	0	436	68	614	7978	7867	98	324	1172	17439	
Slavkov u Brna	10379	0	54	522	132	173	11260	2736	153	329	1293	15770	
Šlapanice	14957	0	125	1200	405	727	17414	13090	249	788	2767	34308	
Tišnov	11969	0	0	840	431	3059	16300	14828	289	467	2369	34253	
Veselí nad Moravou	15306	0	925	728	328	5818	23105	7661	744	666	2101	34278	
Vyškov	22029	0	2	1007	204	1240	24483	23462	429	773	5549	54696	
Znojmo	75332	0	2494	1737	1319	2400	83282	28277	2674	1602	8398	124231	
Židlochovice	14062	0	511	512	479	204	15768	1145	286	434	1797	19430	
<b>Celkem za kraj</b>	<b>353724</b>	<b>0</b>	<b>17735</b>	<b>16254</b>	<b>9000</b>	<b>29990</b>	<b>426703</b>	<b>201866</b>	<b>15482</b>	<b>14229</b>	<b>61199</b>	<b>719479</b>	
<b>Počet parcel</b>	<b>771096</b>	<b>2</b>	<b>75073</b>	<b>302629</b>	<b>20770</b>	<b>125069</b>	<b>1294639</b>	<b>123674</b>	<b>50942</b>	<b>495965</b>	<b>579212</b>	<b>2544432</b>	

ÚHRNNÉ HODNOTY DRUHŮ POZEMKŮ V ČLENĚNÍ PO OBCÍCH S ROZŠÍŘENOU PŮSOBNOSTÍ K 31. 12. 2011 (V HEKTARECH)

KRAJ: OLOMOUCKÝ

Obec s rozšířenou působností	orná půda	chmel- nice	vínice	zahrad a	ovocný sad	trvalý		zeměd. půda	lesní pozemek	vodní plocha	zastav.		Celková výměra
						travní porost	zeměd. půda				plocha a nádvoří	ostatní plocha	
Hranice	15838	0	0	1019	179	4013	21049	7293	479	518	3200	32540	
Jeseník	14596	0	0	1083	12	8268	23959	42765	704	684	3776	71889	
Konice	7878	0	0	429	45	1871	10223	6026	140	225	1190	17805	
Lipník nad Bečvou	6180	82	1	541	473	835	8112	2193	180	232	1143	11860	
Litovel	12100	50	0	629	475	1148	14403	8072	303	408	1562	24747	
Mohelnice	7828	0	0	368	286	1764	10246	6610	313	275	1396	18840	
Olomouc	32338	343	2	1965	113	4332	39092	27049	883	1672	17165	85862	
Prostějov	39414	16	13	1728	441	2026	43638	8963	564	1274	4724	59163	
Přerov	26416	536	0	1406	192	1172	29721	4083	886	982	4411	40082	
Šternberk	9867	0	0	396	14	7767	18044	10165	212	358	1891	30670	
Šumperk	12203	0	0	1461	311	17531	31505	47281	674	904	5370	85735	
Uničov	13570	0	0	491	279	1111	15450	3322	245	413	1313	20743	
Zábřeh	9146	0	0	590	14	4569	14319	9774	301	424	1903	26721	
<b>Celkem za kraj</b>	<b>207375</b>	<b>1027</b>	<b>16</b>	<b>12105</b>	<b>2833</b>	<b>56407</b>	<b>279763</b>	<b>183596</b>	<b>5884</b>	<b>8369</b>	<b>49043</b>	<b>526656</b>	
<b>Počet parcel</b>	<b>259874</b>	<b>2087</b>	<b>41</b>	<b>183709</b>	<b>4647</b>	<b>108554</b>	<b>558912</b>	<b>84113</b>	<b>28333</b>	<b>260652</b>	<b>260433</b>	<b>1192443</b>	

## ÚHRNNÉ HODNOTY DRUHŮ POZEMKŮ V ČLENĚNÍ PO OBCÍCH S ROZŠÍŘENOU PŮSOBNOSTÍ K 31. 12. 2011 (V HEKTARECH)

KRAJ: ZLÍNSKÝ

Obec s rozšířenou působností	orná půda	chmel- nice	vínice	zahradá	ovocný sad	trvalý		zeměd. půda	lesní pozemek	vodní plocha	zastav.		Celková výměra
						travní porost	porost				plocha a nádvोří	ostatní plocha	
Bystřice pod Hostýnem	4558	0	0	465	104	1477	6605	8386	113	230	1062	16397	
Holešov	8845	0	0	493	109	438	9885	1690	125	309	1253	13261	
Kroměříž	28059	0	6	1467	528	2125	32185	11701	945	966	4107	49904	
Luhačovice	3190	0	0	282	71	4012	7555	8515	174	272	1324	17840	
Otrokovice	5159	0	1	427	106	995	6688	2374	313	381	1412	11168	
Rožnov pod Radhoštěm	2204	0	0	510	50	4752	7516	13932	200	322	1935	23904	
Uherské Hradiště	23392	0	961	1526	690	4170	30738	14551	1121	1227	4139	51776	
Uherský Brod	17030	0	19	1109	480	7980	26617	15635	503	768	3817	47340	
Valašské Klobouky	5217	0	0	381	185	5716	11499	12022	187	325	1849	25882	
Valašské Meziříčí	7511	0	0	918	156	3531	12117	7733	349	499	2265	22964	
Vizovice	2772	0	0	357	201	3064	6394	6526	186	255	1251	14612	
Vsetín	5562	0	0	701	57	14033	20353	39558	538	793	4994	66236	
Zlín	9731	0	0	1256	357	4439	15784	14938	329	862	3125	35037	
<b>Celkem za kraj</b>	<b>123230</b>	<b>0</b>	<b>986</b>	<b>9894</b>	<b>3093</b>	<b>56733</b>	<b>193937</b>	<b>157560</b>	<b>5083</b>	<b>7208</b>	<b>32532</b>	<b>396320</b>	
<b>Počet parcel</b>	<b>360873</b>	<b>0</b>	<b>5983</b>	<b>158632</b>	<b>7880</b>	<b>207488</b>	<b>740856</b>	<b>105534</b>	<b>38625</b>	<b>262078</b>	<b>353483</b>	<b>1500576</b>	

ÚHRNNÉ HODNOTY DRUHŮ POZEMKŮ V ČLENĚNÍ PO OBCÍCH S ROZŠÍŘENOU PŮSOBNOSTÍ K 31. 12. 2011 (V HEKTAŘECH) KRAJ: MORAVSKOSLEZSKÝ

Obec s rozšířenou působností	orná půda	chmel- nice	vínice	zahrad a	ovocný sad	trvalý		zeměd. půda	lesní pozemek	vodní plocha	zastav.		Celková výměra
						travní porost	zeměd. půda				plocha a nádvoří	ostatní plocha	
Bílovec	9149	0	0	558	13	1946	11667	1989	740	333	1503	16232	
Bohumín	1921	0	0	434	2	257	2614	237	521	345	1088	4805	
Bruntál	11215	0	0	527	28	15874	27644	29376	1300	577	4050	62946	
Český Těšín	1635	0	0	401	13	673	2722	731	89	188	710	4442	
Frenštát pod Radhoštěm	2294	0	0	569	2	1640	4505	4275	110	196	776	9863	
Frydek-Místek	12975	0	0	2064	61	7343	22443	18600	1268	1110	4605	48026	
Frydlant nad Ostravicí	1975	0	0	769	19	4647	7410	21809	606	347	1568	31740	
Havířov	3050	0	0	656	74	785	4565	1524	520	428	1784	8820	
Hlučín	8152	0	0	570	25	1207	9954	4146	532	447	1453	16532	
Jablunkov	1530	0	0	415	2	3770	5716	10435	170	241	1041	17603	
Karviná	3123	0	0	656	9	573	4361	1492	812	468	3430	10562	
Kopřivnice	5739	0	0	749	14	1460	7962	1740	209	396	1820	12127	
Kravaře	6965	0	0	270	1	702	7938	1053	114	271	684	10061	
Krnov	16433	0	0	1080	50	10770	28333	24138	601	630	3743	57445	
Nový Jičín	14354	0	0	1113	15	3497	18980	5271	492	564	2231	27537	
Odry	10522	0	0	523	31	2556	13632	6907	256	268	1337	22400	
Opava	30413	0	0	1418	115	4117	36063	14825	803	1247	3767	56706	
Orlová	2602	0	0	670	134	337	3743	1080	268	332	1573	6996	
Ostrava	10349	0	0	2489	57	2656	15550	5381	1169	2312	8738	33150	
Rýmařov	1832	0	0	233	2	12331	14397	16895	162	266	1514	33234	
Třinec	4674	0	0	1065	64	3974	9776	10710	327	573	2081	23466	
Vítkov	10646	0	0	310	4	4020	14980	10910	405	287	1433	28014	
<b>Celkem za kraj</b>	<b>171549</b>	<b>0</b>	<b>0</b>	<b>17540</b>	<b>733</b>	<b>85135</b>	<b>274957</b>	<b>193522</b>	<b>11471</b>	<b>11826</b>	<b>50928</b>	<b>542705</b>	
<b>Počet parcel</b>	<b>227752</b>	<b>0</b>	<b>1</b>	<b>245070</b>	<b>856</b>	<b>188119</b>	<b>661798</b>	<b>90825</b>	<b>37024</b>	<b>387765</b>	<b>342758</b>	<b>1520170</b>	

## ÚHRNNÉ HODNOTY DRUHŮ POZEMKŮ - PŘEHLED PO KRAJÍCH K 31. 12. 2011 (V HEKTAŘECH)

ČESKÁ REPUBLIKA

Kraj	orná půda	chmel- nice	vínice	zahrad a	ovocný sad	trvalý travní porost	zeměd. půda	lesní pozemek	vodní plocha	zastav. plocha a nádvoří	ostatní plocha	Celková výměra
Hlavní město Praha	14776	0	10	3965	623	876	20250	5099	1076	5029	18158	49613
Středočeský kraj	550320	3210	341	26905	11088	71223	663087	305997	20891	21470	90084	1101529
Jihočeský kraj	313686	0	0	12425	2263	162776	491150	377758	43979	10871	81880	1005638
Plzeňský kraj	258261	0	0	11555	1794	108320	379930	299842	11670	9641	55015	756098
Karlovarský kraj	54097	0	0	3000	627	66337	124061	143843	7074	3176	53300	331454
Ústecký kraj	181941	6188	395	8912	6013	72233	275682	161782	10321	9350	76314	533448
Liberecký kraj	65640	27	0	7579	1395	65254	139896	140611	4791	5233	25808	316338
Královéhradecký kraj	191167	0	1	11589	4395	70774	277926	147731	7458	9252	33507	475874
Pardubický kraj	197792	2	0	11240	1899	60981	271914	133787	6371	7320	32494	451886
Kraj Vysočina	316832	0	3	10189	632	82255	409911	206842	11870	8717	42220	679560
Jihomoravský kraj	353724	0	17735	16254	9000	29990	426703	201866	15482	14229	61199	719479
Olomoucký kraj	207375	1027	16	12105	2833	56407	279763	183596	5884	8369	49043	526656
Zlínský kraj	123230	0	986	9894	3093	56733	193937	157560	5083	7208	32532	396320
Moravskoslezský kraj	171549	0	0	17540	733	85135	274957	193522	11471	11826	50928	542705
<b>Celkem za ČR</b>	<b>3000390</b>	<b>10454</b>	<b>19489</b>	<b>163152</b>	<b>46390</b>	<b>989293</b>	<b>4229167</b>	<b>2659837</b>	<b>163421</b>	<b>131691</b>	<b>702482</b>	<b>7886598</b>

## POČET PARCEL

Kraj	orná půda	chmel- nice	vínice	zahrad a	ovocný sad	trvalý travní porost	zeměd. půda	lesní pozemek	vodní plocha	zastav. plocha a nádvoří	ostatní plocha	Celková výměra
Hlavní město Praha	26477	0	22	72409	1388	4983	105279	4054	3732	161061	131960	406086
Středočeský kraj	521239	5385	503	414508	19469	214158	1175262	162096	76506	684550	601754	2680168
Jihočeský kraj	316153	0	0	187413	2746	280178	786490	176954	82169	332018	471957	1849588
Plzeňský kraj	295106	0	1	174096	3418	221495	694116	134490	51557	289183	379496	1548842
Karlovarský kraj	24834	0	0	49586	858	70407	145685	31805	12007	119625	127471	436593
Ústecký kraj	146301	8046	555	158081	6571	149944	469498	63559	24917	321480	335766	1215220
Liberecký kraj	56716	11	0	108654	2028	201424	368833	80431	13012	197081	192384	851741
Královéhradecký kraj	179383	0	4	159081	8263	181326	528057	72657	41859	259308	253824	1155705
Pardubický kraj	192099	1	3	181579	3837	169734	547253	91524	31982	247387	257626	1175772
Kraj Vysočina	303910	0	6	173777	1733	236677	716103	172493	43625	270060	355009	1557290
Jihomoravský kraj	771096	2	75073	302629	20770	125069	1294639	123674	50942	495965	579212	2544432
Olomoucký kraj	259874	2087	41	183709	4647	108554	558912	84113	28333	260652	260433	1192443
Zlínský kraj	360873	0	5983	158632	7880	207488	740856	105534	38625	262078	353483	1500576
Moravskoslezský kraj	227752	0	1	245070	856	188119	661798	90825	37024	387765	342758	1520170
<b>Celkem za ČR</b>	<b>3681813</b>	<b>15532</b>	<b>82192</b>	<b>2569224</b>	<b>84464</b>	<b>2359556</b>	<b>8792781</b>	<b>1394209</b>	<b>536290</b>	<b>4268213</b>	<b>4643133</b>	<b>19634626</b>

## b. Úhrnné hodnoty druhů pozemků v členění po okresech k 31. 12. 2011

ÚHRNNÉ HODNOTY DRUHŮ POZEMKŮ V ČLENĚNÍ PO OKRESECH K 31. 12. 2011 (V HEKTARECH)

KRAJ: HLAVNÍ MĚSTO PRAHA

Okres	orná půda	chmel- nice	vínice	zahrad a	ovocný sad	trvalý		zeměd. půda	lesní pozemek	vodní plocha	zastav.		Celková výměra
						travní porost	zeměd. půda				plocha a nádvoří	ostatní plocha	
Hlavní město Praha	14776	0	10	3965	623	876	20250	5099	1076	5029	18158	49613	
<b>Celkem za kraj</b>	<b>14776</b>	<b>0</b>	<b>10</b>	<b>3965</b>	<b>623</b>	<b>876</b>	<b>20250</b>	<b>5099</b>	<b>1076</b>	<b>5029</b>	<b>18158</b>	<b>49613</b>	
<b>Počet parcel</b>	<b>26477</b>	<b>0</b>	<b>22</b>	<b>72409</b>	<b>1388</b>	<b>4983</b>	<b>105279</b>	<b>4054</b>	<b>3732</b>	<b>161061</b>	<b>131960</b>	<b>406086</b>	

ÚHRNNÉ HODNOTY DRUHŮ POZEMKŮ V ČLENĚNÍ PO OKRESECH K 31. 12. 2011 (V HEKTARECH)

KRAJ: STŘEDOČESKÝ

Okres	orná půda	chmel- nice	vínice	zahrad a	ovocný sad	trvalý		zeměd. půda	lesní pozemek	vodní plocha	zastav.		Celková výměra
						travní porost	zeměd. půda				plocha a nádvoří	ostatní plocha	
Benešov	70065	0	0	3082	498	17072	90716	41275	3314	2097	10070	147471	
Beroun	25599	0	18	1843	454	6792	34706	23617	889	1335	5640	66186	
Kladno	43199	364	30	1659	1208	1548	48009	14541	724	1878	6813	71964	
Kolín	49123	0	0	1684	2514	2002	55324	9459	1684	1825	6071	74363	
Kutná Hora	50095	23	18	1898	1680	6164	59877	21788	1720	1786	6545	91716	
Mělník	41413	276	260	1625	884	1946	46404	13166	1400	1776	7359	70106	
Mladá Boleslav	55894	0	1	2115	1109	5129	64248	26667	1429	2037	7902	102283	
Nymburk	54398	0	2	1710	753	2302	59165	14855	1826	1885	7288	85019	
Praha-východ	40338	0	11	4084	602	3264	48300	17023	1143	2112	6947	75526	
Praha-západ	27180	0	0	3281	734	2646	33841	16004	1143	1495	5550	58033	
Příbram	52798	0	0	2722	319	18884	74723	73965	4395	1956	14198	169236	
Rakovník	40218	2547	0	1203	332	3476	47775	33637	1224	1288	5701	89626	
<b>Celkem za kraj</b>	<b>550320</b>	<b>3210</b>	<b>341</b>	<b>26905</b>	<b>11088</b>	<b>71223</b>	<b>663087</b>	<b>305997</b>	<b>20891</b>	<b>21470</b>	<b>90084</b>	<b>1101529</b>	
<b>Počet parcel</b>	<b>521239</b>	<b>5385</b>	<b>503</b>	<b>414508</b>	<b>19469</b>	<b>214158</b>	<b>1175262</b>	<b>162096</b>	<b>76506</b>	<b>664550</b>	<b>601754</b>	<b>2680168</b>	



## ÚHRNNÉ HODNOTY DRUHŮ POZEMKŮ V ČLENĚNÍ PO OKRESECH K 31. 12. 2011 (V HEKTARECH)

KRAJ: JIHOČESKÝ

Okres	orná půda	chmel- nice	vínice	zahrada	ovocný sad	trvalý travní porost	zeměd'. půda	lesní pozemek	vodní plocha	zastav. plocha a nádvoří	ostatní plocha	Celková výměra
České Budějovice	62503	0	0	2839	96	21258	86697	53006	9071	2569	12515	163858
Český Krumlov	20152	0	0	940	147	35955	57193	77681	6969	811	18809	161463
Jindřichův Hradec	61762	0	0	1921	69	26825	90577	75711	13121	1813	13132	194355
Písek	47152	0	0	1584	163	13684	62584	37200	4633	1528	6742	112686
Prachatice	18150	0	0	985	945	29517	49597	71908	1715	825	13459	137505
Strakonice	45847	0	0	1695	801	18209	66553	23327	3956	1479	7868	103182
Tábor	58119	0	0	2461	42	17328	77949	38924	4514	1846	9355	132589
<b>Celkem za kraj</b>	<b>313686</b>	<b>0</b>	<b>0</b>	<b>12425</b>	<b>2263</b>	<b>162776</b>	<b>491150</b>	<b>377758</b>	<b>43979</b>	<b>10871</b>	<b>81880</b>	<b>1005638</b>
<b>Počet parcel</b>	<b>316153</b>	<b>0</b>	<b>0</b>	<b>187413</b>	<b>2746</b>	<b>280178</b>	<b>786490</b>	<b>176954</b>	<b>82169</b>	<b>332018</b>	<b>471957</b>	<b>1849588</b>

## ÚHRNNÉ HODNOTY DRUHŮ POZEMKŮ V ČLENĚNÍ PO OKRESECH K 31. 12. 2011 (V HEKTARECH)

KRAJ: PLZEŇSKÝ

Okres	orná půda	chmel- nice	vínice	zahrada	ovocný sad	trvalý travní porost	zeměd'. půda	lesní pozemek	vodní plocha	zastav. plocha a nádvoří	ostatní plocha	Celková výměra
Domažlice	40152	0	0	1302	142	18450	60047	42823	1285	1268	6916	112340
Klatovy	49452	0	0	2562	492	37377	89884	84026	3293	2052	15311	194566
Plzeň-jih	42638	0	0	1944	296	14488	59366	29935	1524	1482	6688	98995
Plzeň-město	9112	0	0	1503	77	1967	12658	6556	613	1275	5038	26141
Plzeň-sever	53371	0	0	1915	293	9715	65294	51820	1642	1570	8349	128675
Rokycany	19873	0	0	1316	197	5362	26748	24921	811	904	4136	57519
Tachov	43663	0	0	1013	297	20960	65934	59761	2501	1090	8575	137861
<b>Celkem za kraj</b>	<b>258261</b>	<b>0</b>	<b>0</b>	<b>11555</b>	<b>1794</b>	<b>108320</b>	<b>379930</b>	<b>299842</b>	<b>11670</b>	<b>9641</b>	<b>55015</b>	<b>756098</b>
<b>Počet parcel</b>	<b>295106</b>	<b>0</b>	<b>1</b>	<b>174096</b>	<b>3418</b>	<b>221495</b>	<b>694116</b>	<b>134490</b>	<b>51557</b>	<b>289183</b>	<b>379496</b>	<b>1548842</b>

ÚHRNNÉ HODNOTY DRUHŮ POZEMKŮ V ČLENĚNÍ PO OKRESECH K 31. 12. 2011 (V HEKTARECH)

KRAJ: KARLOVARSKÝ

Okres	orná půda	chmel- nice	vinice	zahrada	ovocný sad	trvalý travní porost	zeměd'. půda	lesní pozemek	vodní plocha	zastav. plocha a nádvoří	ostatní plocha	Celková výměra
Cheb	26244	0	0	999	53	22974	50270	40672	3228	1061	9360	104592
Karlovy Vary	23664	0	0	1184	542	27796	53186	64805	2655	1341	29496	151482
Sokolov	4190	0	0	817	31	15566	20605	38366	1192	774	14444	75381
<b>Celkem za kraj</b>	<b>54097</b>	<b>0</b>	<b>0</b>	<b>3000</b>	<b>627</b>	<b>66337</b>	<b>124061</b>	<b>143843</b>	<b>7074</b>	<b>3176</b>	<b>53300</b>	<b>331454</b>
<b>Počet parcel</b>	<b>24834</b>	<b>0</b>	<b>0</b>	<b>49586</b>	<b>858</b>	<b>70407</b>	<b>145685</b>	<b>31805</b>	<b>12007</b>	<b>119625</b>	<b>127471</b>	<b>436593</b>

ÚHRNNÉ HODNOTY DRUHŮ POZEMKŮ V ČLENĚNÍ PO OKRESECH K 31. 12. 2011 (V HEKTARECH)

KRAJ: ÚSTECKÝ

Okres	orná půda	chmel- nice	vinice	zahrada	ovocný sad	trvalý travní porost	zeměd'. půda	lesní pozemek	vodní plocha	zastav. plocha a nádvoří	ostatní plocha	Celková výměra
Děčín	10097	0	0	2363	349	23597	36406	44885	1039	1490	7049	90869
Chomutov	22714	16	23	832	885	14414	38884	35567	3064	1271	14742	93528
Litoměřice	60023	1409	253	1994	2636	7156	73470	16929	1904	2023	8898	103224
Louny	66508	4763	12	1219	1148	5623	79274	17643	1511	1795	11532	111756
Most	9402	0	107	575	407	3023	13514	15974	970	821	15429	46709
Teplice	8166	0	0	952	393	6448	15958	17887	801	1045	11198	46888
Ústí nad Labem	5032	0	0	976	195	11972	18175	12896	1031	905	7467	40474
<b>Celkem za kraj</b>	<b>181941</b>	<b>6188</b>	<b>395</b>	<b>8912</b>	<b>6013</b>	<b>72233</b>	<b>275682</b>	<b>161782</b>	<b>10321</b>	<b>9350</b>	<b>76314</b>	<b>533448</b>
<b>Počet parcel</b>	<b>146301</b>	<b>8046</b>	<b>555</b>	<b>158081</b>	<b>6571</b>	<b>149944</b>	<b>469498</b>	<b>63559</b>	<b>24917</b>	<b>321480</b>	<b>335766</b>	<b>1215220</b>

ÚHRNNÉ HODNOTY DRUHŮ POZEMKŮ V ČLENĚNÍ PO OKRESECH K 31. 12. 2011 (V HEKTARECH)

KRAJ: LIBERECKÝ

Okres	orná půda	chmel- nice	vinice	zahrada	ovocný sad	trvalý		zeměd'. půda	lesní pozemek	vodní plocha	zastav.		Celková výměra
						travní porost	porost				plocha a nádvoří	ostatní plocha	
Česká Lípa	23950	27	0	1532	275	17009	42793	50342	2570	1591	10002	107296	
Jablonec nad Nisou	3050	0	0	1348	46	8429	12873	22317	616	805	3620	40229	
Liberec	21431	0	0	2936	344	22217	46927	41876	933	1782	7400	98917	
Semily	17210	0	0	1762	732	17599	37304	26076	673	1056	4786	69895	
<b>Celkem za kraj</b>	<b>65640</b>	<b>27</b>	<b>0</b>	<b>7579</b>	<b>1395</b>	<b>65254</b>	<b>139896</b>	<b>140611</b>	<b>4791</b>	<b>5233</b>	<b>25808</b>	<b>316338</b>	
<b>Počet parcel</b>	<b>56716</b>	<b>11</b>	<b>0</b>	<b>108654</b>	<b>2028</b>	<b>201424</b>	<b>368833</b>	<b>80431</b>	<b>13012</b>	<b>197081</b>	<b>192384</b>	<b>851741</b>	

ÚHRNNÉ HODNOTY DRUHŮ POZEMKŮ V ČLENĚNÍ PO OKRESECH K 31. 12. 2011 (V HEKTARECH)

KRAJ: KRÁLOVÉHRADECKÝ

Okres	orná půda	chmel- nice	vinice	zahrada	ovocný sad	trvalý		zeměd'. půda	lesní pozemek	vodní plocha	zastav.		Celková výměra
						travní porost	porost				plocha a nádvoří	ostatní plocha	
Hradec Králové	52448	0	1	2431	796	6909	62585	14831	1762	2335	7642	89157	
Jičín	45989	0	0	2182	1902	10370	60443	19212	1373	1833	5810	88671	
Náchod	33651	0	0	2387	1024	15358	52420	23121	1992	1786	5850	85169	
Rychnov nad Kněžnou	31702	0	0	2186	424	18286	52598	36943	1202	1686	5767	98196	
Trutnov	27377	0	0	2404	248	19851	49880	53624	1128	1611	8438	114681	
<b>Celkem za kraj</b>	<b>191167</b>	<b>0</b>	<b>1</b>	<b>11589</b>	<b>4395</b>	<b>70774</b>	<b>277926</b>	<b>147731</b>	<b>7458</b>	<b>9252</b>	<b>33507</b>	<b>475874</b>	
<b>Počet parcel</b>	<b>179383</b>	<b>0</b>	<b>4</b>	<b>159081</b>	<b>8263</b>	<b>181326</b>	<b>528057</b>	<b>72657</b>	<b>41859</b>	<b>259308</b>	<b>253824</b>	<b>1155705</b>	

ÚHRNNÉ HODNOTY DRUHŮ POZEMKŮ V ČLENĚNÍ PO OKRESECH K 31. 12. 2011 (V HEKTARECH)

KRAJ: PARDUBICKÝ

Okres	orná půda	chmel- nice	vínice	zahradá	ovocný sad	trvalý		zeměd'. půda	lesní pozemek	vodní plocha	zastav. plocha a nádvoří	ostatní plocha	Celková výměra
						travní porost	porost						
Chrudim	44803	2	0	2314	773	12618	60511	28516	1474	1725	7041	99267	
Pardubice	42865	0	0	2332	494	6902	52592	22181	2475	2198	8568	88014	
Svitavy	62881	0	0	3027	474	17127	83509	43169	1082	1596	8505	137860	
Ústí nad Orlicí	47244	0	0	3567	159	24333	75302	39921	1341	1801	8380	126744	
<b>Celkem za kraj</b>	<b>197792</b>	<b>2</b>	<b>0</b>	<b>11240</b>	<b>1899</b>	<b>60981</b>	<b>271914</b>	<b>133787</b>	<b>6371</b>	<b>7320</b>	<b>32494</b>	<b>451886</b>	
<b>Počet parcel</b>	<b>192099</b>	<b>1</b>	<b>3</b>	<b>181579</b>	<b>3837</b>	<b>169734</b>	<b>547253</b>	<b>91524</b>	<b>31982</b>	<b>247387</b>	<b>257626</b>	<b>1175772</b>	

ÚHRNNÉ HODNOTY DRUHŮ POZEMKŮ V ČLENĚNÍ PO OKRESECH K 31. 12. 2011 (V HEKTARECH)

KRAJ: VYSOČINA

Okres	orná půda	chmel- nice	vínice	zahradá	ovocný sad	trvalý		zeměd'. půda	lesní pozemek	vodní plocha	zastav. plocha a nádvoří	ostatní plocha	Celková výměra
						travní porost	porost						
Havlíčkův Brod	59388	0	0	2196	155	17606	79345	36084	1927	1752	7373	126482	
Jihlava	52812	0	0	1702	67	15978	70559	37340	2016	1557	8460	119934	
Pelhřimov	59794	0	0	1841	46	16948	78629	39034	2178	1501	7643	128985	
Třebíč	81722	0	3	2206	195	9290	93417	39591	2467	1929	8900	146304	
Žďár nad Sázavou	63116	0	0	2244	169	22432	87961	54792	3281	1977	9845	157856	
<b>Celkem za kraj</b>	<b>316832</b>	<b>0</b>	<b>3</b>	<b>10189</b>	<b>632</b>	<b>82255</b>	<b>409911</b>	<b>206842</b>	<b>11870</b>	<b>8717</b>	<b>42220</b>	<b>679560</b>	
<b>Počet parcel</b>	<b>303910</b>	<b>0</b>	<b>6</b>	<b>173777</b>	<b>1733</b>	<b>236677</b>	<b>716103</b>	<b>172493</b>	<b>43625</b>	<b>270060</b>	<b>355009</b>	<b>1557290</b>	

ÚHRNNÉ HODNOTY DRUHŮ POZEMKŮ V ČLENĚNÍ PO OKRESECH K 31. 12. 2011 (V HEKTARECH)

KRAJ: JIHMORAVSKÝ

Okres	orná půda	chmel- nice	vinice	zahrad a	ovocný sad	trvalý travní porost	zeměd. půda	lesní pozemek	vodní plocha	zastav. plocha a nádvoří	ostatní plocha	Celková výměra
Blansko	29219	0	0	2242	645	8378	40484	37403	713	1322	6332	86254
Brno-město	5206	0	18	2063	222	326	7835	6390	447	2099	6247	23018
Brno-venkov	72122	0	1500	3923	1780	5431	84757	47372	2956	2849	11970	149905
Břeclav	51846	0	9210	1725	2753	3432	68965	17748	5441	1956	9709	103819
Hodonín	53583	0	3932	2238	1573	7878	69203	27863	2195	2480	8151	109892
Vyškov	43341	0	61	1924	417	1671	47414	29913	721	1389	8130	87567
Znojmo	98407	0	3014	2140	1610	2874	108045	35177	3009	2133	10660	159025
<b>Celkem za kraj</b>	<b>353724</b>	<b>0</b>	<b>17735</b>	<b>16254</b>	<b>9000</b>	<b>29990</b>	<b>426703</b>	<b>201866</b>	<b>15482</b>	<b>14229</b>	<b>61199</b>	<b>719479</b>
<b>Počet parcel</b>	<b>771096</b>	<b>2</b>	<b>75073</b>	<b>302629</b>	<b>20770</b>	<b>125069</b>	<b>1294639</b>	<b>123674</b>	<b>50942</b>	<b>495965</b>	<b>579212</b>	<b>2544432</b>

44

ÚHRNNÉ HODNOTY DRUHŮ POZEMKŮ V ČLENĚNÍ PO OKRESECH K 31. 12. 2011 (V HEKTARECH)

KRAJ: OLOMOUCKÝ

Okres	orná půda	chmel- nice	vinice	zahrad a	ovocný sad	trvalý travní porost	zeměd. půda	lesní pozemek	vodní plocha	zastav. plocha a nádvoří	ostatní plocha	Celková výměra
Jeseník	14596	0	0	1083	12	8268	23959	42765	704	684	3776	71889
Olomouc	67875	393	2	3481	881	14358	86990	48609	1643	2851	21930	162022
Prostějov	47292	16	13	2158	486	3897	53862	14989	704	1499	5914	76969
Přerov	48435	618	1	2965	844	6020	58882	13568	1545	1732	8754	84481
Šumperk	29178	0	0	2418	611	23864	56071	63665	1288	1602	8669	131296
<b>Celkem za kraj</b>	<b>207375</b>	<b>1027</b>	<b>16</b>	<b>12105</b>	<b>2833</b>	<b>56407</b>	<b>279763</b>	<b>183596</b>	<b>5884</b>	<b>8369</b>	<b>49043</b>	<b>526656</b>
<b>Počet parcel</b>	<b>259874</b>	<b>2087</b>	<b>41</b>	<b>183709</b>	<b>4647</b>	<b>108554</b>	<b>558912</b>	<b>84113</b>	<b>28333</b>	<b>260652</b>	<b>260433</b>	<b>1192443</b>

ÚHRNNÉ HODNOTY DRUHŮ POZEMKŮ V ČLENĚNÍ PO OKRESECH K 31. 12. 2011 (V HEKTARECH)

KRAJ: ZLINSKÝ

Okres	orná půda	chmel- nice	vinice	zahrada	ovocný sad	trvalý travní porost	zeměd'. půda	lesní pozemek	vodní plocha	zastav. plocha a nádvoří	ostatní plocha	Celková výměra
Kroměříž	41461	0	6	2425	741	4041	48674	21777	1183	1505	6423	79562
Uherské Hradiště	40422	0	979	2635	1170	12150	57356	30186	1623	1994	7956	99116
Vsetín	15541	0	0	2160	265	22483	40449	61841	1091	1627	9271	114279
Zlín	25805	0	1	2674	917	18060	47458	43755	1186	2082	8882	103363
<b>Celkem za kraj</b>	<b>123230</b>	<b>0</b>	<b>986</b>	<b>9894</b>	<b>3093</b>	<b>56733</b>	<b>193937</b>	<b>157560</b>	<b>5083</b>	<b>7208</b>	<b>32532</b>	<b>396320</b>
<b>Počet parcel</b>	<b>360873</b>	<b>0</b>	<b>5983</b>	<b>158632</b>	<b>7880</b>	<b>207488</b>	<b>740856</b>	<b>105534</b>	<b>38625</b>	<b>262078</b>	<b>353483</b>	<b>1500576</b>

ÚHRNNÉ HODNOTY DRUHŮ POZEMKŮ V ČLENĚNÍ PO OKRESECH K 31. 12. 2011 (V HEKTARECH)

KRAJ: MORAVSKOSLEZSKÝ

Okres	orná půda	chmel- nice	vinice	zahrada	ovocný sad	trvalý travní porost	zeměd'. půda	lesní pozemek	vodní plocha	zastav. plocha a nádvoří	ostatní plocha	Celková výměra
Bruntál	29479	0	0	1841	80	38974	70374	70410	2062	1473	9306	153625
Frydek-Místek	21154	0	0	4312	145	19734	45345	61553	2371	2271	9295	120835
Karviná	12331	0	0	2816	232	2626	18006	5064	2209	1760	8585	35624
Nový Jičín	42058	0	0	3514	75	11099	56746	20181	1806	1757	7667	88158
Opava	56177	0	0	2568	145	10046	68936	30933	1853	2253	7337	111313
Ostrava-město	10349	0	0	2489	57	2656	15550	5381	1169	2312	8738	33150
<b>Celkem za kraj</b>	<b>171549</b>	<b>0</b>	<b>0</b>	<b>17540</b>	<b>733</b>	<b>85135</b>	<b>274957</b>	<b>193522</b>	<b>11471</b>	<b>11826</b>	<b>50928</b>	<b>542705</b>
<b>Počet parcel</b>	<b>227752</b>	<b>0</b>	<b>1</b>	<b>245070</b>	<b>856</b>	<b>188119</b>	<b>661798</b>	<b>90825</b>	<b>37024</b>	<b>387765</b>	<b>342758</b>	<b>1520170</b>

## ÚHRNNÉ HODNOTY DRUHŮ POZEMKŮ - PŘEHLED PO KRAJÍCH K 31. 12. 2011 (V HEKTAŘECH)

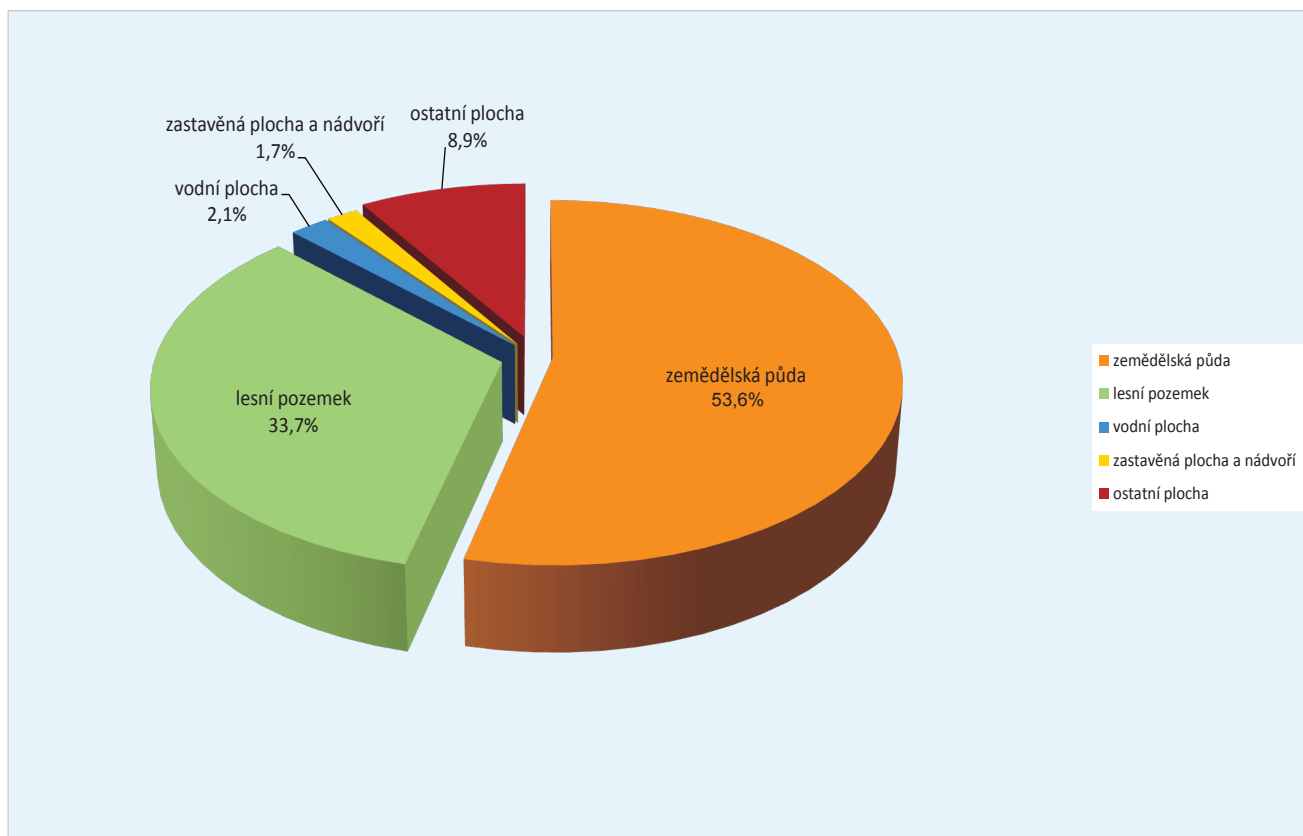
ČESKÁ REPUBLIKA

Kraj	orná půda	chmel- nice	vínice	zahrada	ovocný sad	trvalý travní porost	zeměd. půda	lesní pozemek	vodní plocha	zastav. plocha a nádvorí	ostatní plocha	Celková výměra
Hlavní město Praha	14776	0	10	3965	623	876	20250	5099	1076	5029	18158	49613
Středočeský kraj	550320	3210	341	26905	11088	71223	663087	305997	20891	21470	90084	1101529
Jihočeský kraj	313686	0	0	12425	2263	162776	491150	377758	43979	10871	81880	1005638
Pízeňský kraj	258261	0	0	11555	1794	108320	379930	299842	11670	9641	55015	756098
Karlovarský kraj	54097	0	0	3000	627	66337	124061	143843	7074	3176	53300	331454
Ústecký kraj	181941	6188	395	8912	6013	72233	275682	161782	10321	9350	76314	533448
Liberecký kraj	65640	27	0	7579	1395	65254	139896	140611	4791	5233	25808	316338
Královéhradecký kraj	191167	0	1	11589	4395	70774	277926	147731	7458	9252	33507	475874
Pardubický kraj	197792	2	0	11240	1899	60981	271914	133787	6371	7320	32494	451886
Kraj Vysočina	316832	0	3	10189	632	82255	409911	206842	11870	8717	42220	679560
Jihomoravský kraj	353724	0	17735	16254	9000	29990	426703	201866	15482	14229	61199	719479
Olomoucký kraj	207375	1027	16	12105	2833	56407	279763	183596	5884	8369	49043	526656
Zlínský kraj	123230	0	986	9894	3093	56733	193937	157560	5083	7208	32532	396320
Moravskoslezský kraj	171549	0	0	17540	733	85135	274957	193522	11471	11826	50928	542705
<b>Celkem za ČR</b>	<b>3000390</b>	<b>10454</b>	<b>19489</b>	<b>163152</b>	<b>46390</b>	<b>989293</b>	<b>4229167</b>	<b>2659837</b>	<b>163421</b>	<b>131691</b>	<b>702482</b>	<b>7886598</b>

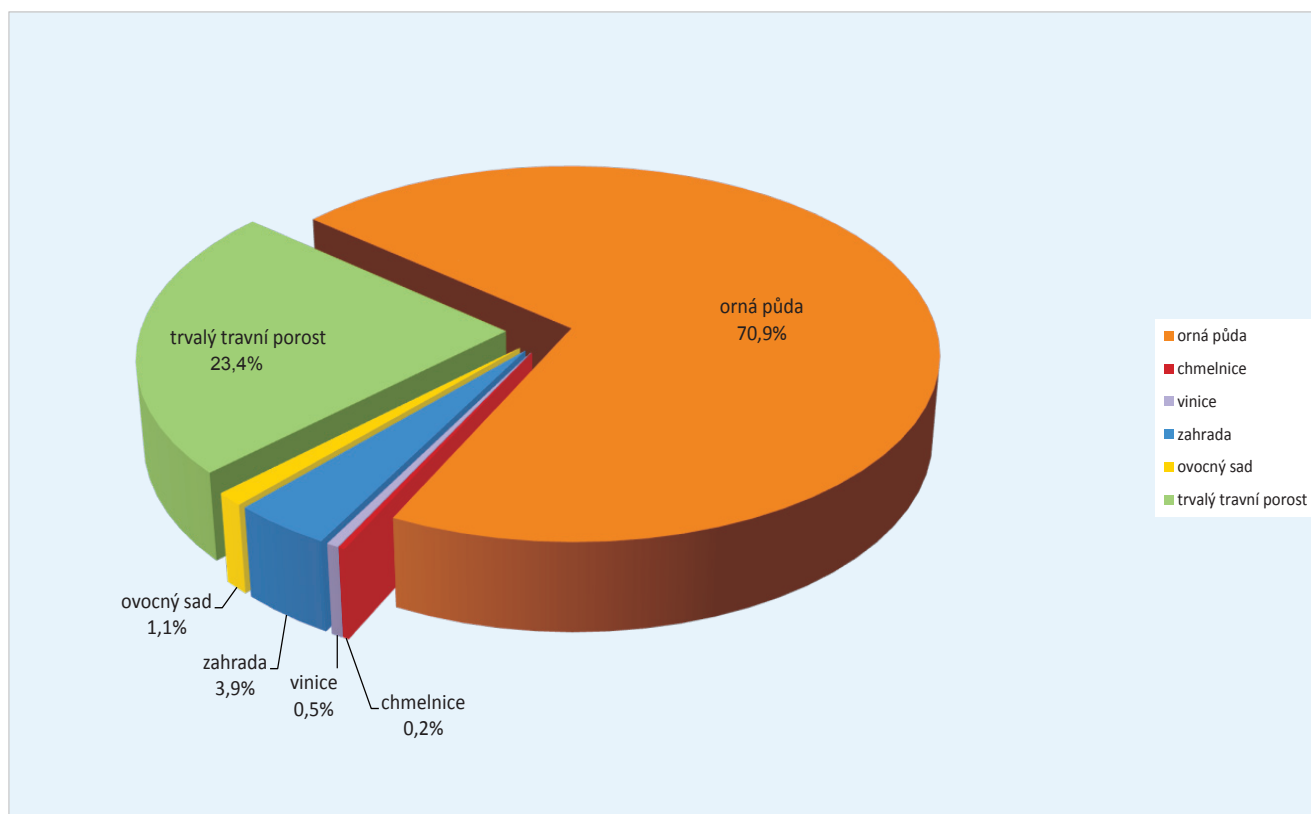
## POČET PARCEL

Kraj	orná půda	chmel- nice	vínice	zahrada	ovocný sad	trvalý travní porost	zeměd. půda	lesní pozemek	vodní plocha	zastav. plocha a nádvorí	ostatní plocha	Celková výměra
Hlavní město Praha	26477	0	22	72409	1388	4983	105279	4054	3732	161061	131960	406086
Středočeský kraj	521239	5385	503	414508	19469	214158	1175262	162096	76506	664550	601754	2680168
Jihočeský kraj	316153	0	0	187413	2746	280178	786490	176954	82169	332018	471957	1849588
Pízeňský kraj	295106	0	1	174096	3418	221495	694116	134490	51557	289183	379496	1548842
Karlovarský kraj	24834	0	0	49586	858	70407	145685	31805	12007	119625	127471	436593
Ústecký kraj	146301	8046	555	158081	6571	149944	469498	63559	24917	321480	335766	1215220
Liberecký kraj	56716	11	0	108654	2028	201424	368833	80431	13012	197081	192384	851741
Královéhradecký kraj	179383	0	4	159081	8263	181326	528057	72657	41859	259308	253824	1155705
Pardubický kraj	192099	1	3	181579	3837	169734	547253	91524	31982	247387	257626	1175772
Kraj Vysočina	303910	0	6	173777	1733	236677	716103	172493	43625	270060	355009	1557290
Jihomoravský kraj	771096	2	75073	302629	20770	125069	1294639	123674	50942	495965	579212	2544432
Olomoucký kraj	259874	2087	41	183709	4647	108554	558912	84113	28333	260652	260433	1192443
Zlínský kraj	360873	0	5983	158632	7880	207488	740856	105534	38625	262078	353483	1500576
Moravskoslezský kraj	227752	0	1	245070	856	188119	661798	90825	37024	387765	342758	1520170
<b>Celkem za ČR</b>	<b>3681813</b>	<b>15532</b>	<b>82192</b>	<b>2569224</b>	<b>84464</b>	<b>2359556</b>	<b>8792781</b>	<b>1394209</b>	<b>536290</b>	<b>4268213</b>	<b>4643133</b>	<b>19634626</b>

### c. Podíl zemědělské půdy a nezemědělských pozemků v ČR k 31. 12. 2011



### d. Rozčlenění zemědělské půdy k 31. 12. 2011





**e. Rozčlenění druhů pozemků podle způsobu využití k 31. 12. 2010 a k 31. 12. 2011**

Druh pozemku	Způsob využití pozemku	k 31. 12. 2010		k 31. 12. 2011	
		Výměra (ha)	Počet parcel	Výměra (ha)	Počet parcel
orná půda	skleník, pařeniště	127	939	124	938
	školka	126	119	126	118
	plantáž dřevin	8	4	8	4
	dobývací prostor	244	57	298	78
	bez rozlišení	3007585	3330730	2999833	3680675
chmelnice	bez rozlišení	10552	14427	10454	15532
vinice	skleník, pařeniště	0	1	0	1
	školka	3	7	0	0
	bez rozlišení	19431	79543	19489	82191
zahrada	skleník, pařeniště	48	716	49	756
	školka	70	205	70	219
	plantáž dřevin	1	1	1	1
	dobývací prostor	0	4	0	4
	bez rozlišení	162892	2553101	163033	2568244
ovocný sad	skleník, pařeniště	0	9	0	9
	školka	44	96	44	96
	plantáž dřevin	1	5	1	5
	bez rozlišení	46511	80343	46345	84354
trvalý travní porost	skleník, pařeniště	7	81	9	82
	školka	24	27	24	27
	plantáž dřevin	0	1	0	1
	dobývací prostor	4	14	16	26
	bez rozlišení	985824	2234591	989244	2359420
lesní pozemek	skleník, pařeniště	3	5	0	0
	školka	71	88	73	91
	plantáž dřevin	405	184	428	177
	les jiný než hospodářský	175538	31527	189633	34272
	lesní pozemek, na kterém je budova	225	16449	232	18387
	ostatní komunikace	479	1913	487	1962
	sportoviště a rekreační plocha	126	167	131	179
	dobývací prostor	29	17	42	26
	bez rozlišení	2480502	1308755	2468810	1339115
vodní plocha	rybník	52236	31295	52371	33037
	koryto vodního toku přirozené nebo upravené	49373	248789	49384	262374
	koryto vodního toku umělé	9817	128963	9832	142637
	vodní nádrž přírodní	3017	7360	3021	7772
	vodní nádrž umělá	34889	41148	35031	42438
	zamokřená plocha	13780	44700	13757	47690
	vodní plocha, na které je budova	1	127	1	161
	bez rozlišení	30	224	23	181

Druh pozemku	Způsob využití pozemku	k 31. 12. 2010		k 31. 12. 2011	
		Výměra (ha)	Počet parcel	Výměra (ha)	Počet parcel
zastavěná plocha a nádvoří	společný dvůr	4012	89560	3859	86495
	zbořeníště	3657	123153	3564	120284
	bez rozlišení	123696	4027916	124269	4061434
ostatní plocha	plantáž dřevin	41	86	41	87
	dráha	27567	31919	27520	32567
	dálnice	3859	7674	3899	7725
	silnice	70996	225857	71272	238444
	ostatní komunikace	158841	1642039	159799	1700742
	ostatní dopravní plocha	3256	5079	3258	5503
	zeleň	36060	221287	37008	228606
	sportoviště a rekreační plocha	23232	79029	23057	80870
	hřbitov, urnový háj	2971	9400	2970	9491
	kulturní a osvětová plocha	290	752	256	775
	manipulační plocha	71995	392834	71636	403466
	dobývací prostor	37962	42174	36841	43246
	skládka	1303	1708	1370	1753
	jiná plocha	156589	971375	157782	1013477
	nepločná půda	106131	856958	105722	875918
	bez rozlišení	60	577	52	463
<b>Celkem</b>		<b>7886537</b>	<b>18886109</b>	<b>7886598</b>	<b>19634626</b>



**II.**

**Počty objektů evidovaných  
v katastru nemovitostí**

## a. Vývoj počtu objektů za rok 2011

Objekty ISKN	31. 12. 2010	31. 12. 2011	Změna
Kraje	14	14	0
Okresy	77	77	0
Obce	6249	6250	1
Katastrální území	13027	13026	-1
Části obcí	15059	15062	3
Parcely	22650405	22805426	155021
Stavby	3933226	3960719	27493
Jednotky	1730938	1788774	57836
Oprávněné subjekty	7966267	6894746	-1071521
Listy vlastnictví	5899181	5980680	81499
Právní vztah typu vlastnictví	9831039	10010227	179188
Jiné právní vztahy	19072538	21183258	2110720
Listiny	24638612	26804533	2165921
Bonitní díly parcel	14149222	14566943	417721
<b>Celkem</b>	<b>109905854</b>	<b>114029735</b>	<b>4123881</b>

## Poznámka:

Počty staveb zahrnují budovy, části budov, rozestavěné budovy a vodní díla.

Velký úbytek v počtu oprávněných subjektů je způsoben sjednocením totožných subjektů v centralizované databázi.

## b. Vývoj (přírůstek/úbytek) počtu objektů v ISKN od roku 2004

Objekty	Přírůstek/úbytek počtu objektů (tis.)									Počet objektů v roce 2011 (tis.)
	2004	2005	2006	2007	2008	2009	2010	2011		
<b>Parcely</b>										
parcely KN	498	417	336	353	334	564	743	749		19635
parcely ZE	-367	-286	-211	-245	-217	-426	-593	-593		3171
<b>Celkem - parcely</b>	<b>131</b>	<b>131</b>	<b>125</b>	<b>109</b>	<b>117</b>	<b>138</b>	<b>151</b>	<b>156</b>		<b>22806</b>
<b>Stavby</b>										
budovy s číslem popisným	15	18	19	22	25	25	24	22		2265
-části budov	3	3	3	2	3	2	2	1		66
budovy s čísly evidenčními	4	4	5	3	1	-3	2	3		323
budovy bez čísla	-1	4	3	5	4	8	8	1		1253
budovy rozestavěné	5	4	4	7	3	0	-2	-1		52
vodní díla	0	0	0	0	0	0	1	1		2
<b>Celkem - stavby</b>	<b>26</b>	<b>34</b>	<b>34</b>	<b>40</b>	<b>36</b>	<b>32</b>	<b>35</b>	<b>27</b>		<b>3961</b>
<b>Jednotky</b>										
byty	82	70	75	84	88	78	76	52		1642
ateliéry	0	0	0	0	0	0	0	0		2
garáže	5	4	4	4	5	4	4	2		81
dílny nebo provozovny	0	0	0	0	0	0	0	0		5
jiné nebytové prostory	4	3	4	5	4	5	3	3		58
<b>Celkem - jednotky</b>	<b>92</b>	<b>77</b>	<b>84</b>	<b>94</b>	<b>97</b>	<b>88</b>	<b>84</b>	<b>57</b>		<b>1788</b>
<b>Vlastníci</b>										
právnícké osoby	4	4	5	6	7	4	3	2		324
fyzické osoby	107	93	98	99	112	109	96	75		4850
-SJM	13	9	9	11	-1	-9	-8	-15		1473
<b>Celkem - vlastníci</b>	<b>123</b>	<b>106</b>	<b>113</b>	<b>115</b>	<b>118</b>	<b>104</b>	<b>91</b>	<b>62</b>		<b>6647</b>
<b>Oprávněné subjekty</b>										
právnícké osoby	10	9	12	12	11	-25	15	-54		126
fyzické osoby	57	91	166	176	164	-283	66	-894		5558
-SJM	-12	-3	7	8	-1	-9	-8	-124		1211
<b>Celkem - oprávněné subjekty</b>	<b>55</b>	<b>97</b>	<b>186</b>	<b>196</b>	<b>175</b>	<b>-317</b>	<b>73</b>	<b>-1072</b>		<b>6895</b>
<b>Listy vlastnictví</b>										
listy vlastnictví	139	126	133	114	142	127	113	82		5981
spoluvlastníci - právní vztahy	284	255	270	248	298	281	252	179		10010
<b>Celkem - listy vlastnictví</b>	<b>423</b>	<b>380</b>	<b>403</b>	<b>361</b>	<b>440</b>	<b>408</b>	<b>365</b>	<b>261</b>		<b>15991</b>
<b>Listiny</b>										
<b>Celkem - listiny</b>	<b>1314</b>	<b>1458</b>	<b>1628</b>	<b>1921</b>	<b>2164</b>	<b>2208</b>	<b>1866</b>	<b>2165</b>		<b>26804</b>

## Poznámka:

Tabulka obsahuje roční přírůstky či úbytky jednotlivých typů objektů v ISKN v tisících.

Stavby se v KN dělí podle vyhlášky č. 26/2007 Sb. na 4 typy budov a vodní díla, přičemž budovy s číslem popisným nebo evidenčním mohou mít více vchodů s vlastním číslem popisným nebo evidenčním, tzv. částí budov.

Stejně tak jsou vlastníci právnícké nebo fyzické osoby a z fyzických osob se vyčleňuje ještě zvlášť podskupina SJM, tj. společné jmění manželů. Jsou zde zahrnuty pouze ty osoby, které mají právní vztah typu vlastnictví. V tabulce oprávněných osob jsou pak sečteny všechny oprávněné osoby v ISKN bez rozdílu. Velký úbytek v počtu oprávněných subjektů v roce 2011 je způsoben přechodem na centralizovanou verzi ISKN.

Listy vlastnictví (LV) obsahují počet listů vlastnictví evidovaných v ISKN, spoluvlastníci a právní vztahy označují přírůstky dalších právních vztahů typu vlastnictví na LV.

**c. Počty objektů v členění po obcích s rozšířenou působností k 31. 12. 2011**

POČTY OBJEKTŮ V ČLENĚNÍ PO OBCÍCH S ROZŠÍŘENOU PŮSOBNOSTÍ K 31. 12. 2011

KRAJ: HLAVNÍ MĚSTO PRAHA

Obec s rozšířenou působností	obcí	částí obcí	katastr. území	KN	parcel ZE	Počet				vodních děl	jednotek vlastníků	listů vlastnictví
						s č. popis.	s č. evid.	bez čísla	staveb			
Hlavní město Praha	1	112	112	406086	3554	99264	4302	40267	49	373323	445607	423631
<b>Celkem za kraj</b>	<b>1</b>	<b>112</b>	<b>112</b>	<b>406086</b>	<b>3554</b>	<b>99264</b>	<b>4302</b>	<b>40267</b>	<b>49</b>	<b>373323</b>	<b>445607</b>	<b>423631</b>

Poznámka: Počty staveb nezahnují části budov a rozestavěné budovy.

Obec s rozšířenou působností	části		katastr. území	parcel		Počet					listů	
	obcí	obcí		KN	ZE	s č. popis.	s č. evid.	bez čísla	vodních děl	jednotek	vlastníků	vlastnictví
Benešov	51	267	124	194628	29708	16764	8810	9801	26	6627	54442	47633
Beroun	48	95	71	130274	14987	15652	5587	8119	3	8626	46695	41114
Brandýs nad Labem-Stará Boleslav	58	85	76	138057	5214	26722	3497	8497	8	8880	63949	55045
Čáslav	37	68	59	63923	12285	8305	191	3668	3	2348	23853	19300
Černošice	79	121	110	237758	16174	39601	17500	13860	23	12758	106486	92030
Český Brod	24	42	38	42467	7830	6572	486	1967	0	1472	17031	14024
Dobříš	24	71	52	59622	11042	6748	3308	2844	5	1727	21496	17928
Hořovice	37	55	45	75775	15319	9723	497	4249	3	2759	24076	20030
Kladno	48	70	61	119569	10772	24550	2133	11017	16	23590	63100	55842
Kolín	69	140	122	137729	37208	23460	784	9346	14	10253	65593	54996
Kralupy nad Vltavou	18	39	33	43725	8019	7398	227	5005	19	4363	19800	16628
Kutná Hora	51	232	156	119552	47633	16528	2892	8936	24	6511	49486	42454
Lysá nad Labem	9	17	11	23144	11751	4925	469	2465	3	4437	15200	13429
Mělník	39	101	82	91253	24177	12795	897	6842	24	2720	33884	28192
Mladá Boleslav	98	190	151	152171	45377	25690	1825	12221	6	18743	76791	65057
Mnichovo Hradiště	22	76	46	49460	7261	5648	721	2313	1	1441	16510	13294
Neratovice	12	25	22	39104	5820	7050	485	3845	8	1796	16470	13545
Nymburk	39	70	63	72423	25732	13033	936	5009	13	4606	35006	28314
Poděbrady	35	66	60	56720	26711	11021	180	3895	2	4076	31181	24913
Příbram	75	161	138	187741	13053	16991	2112	11099	11	13567	57962	50986
Rakovník	83	142	121	184112	42589	17837	4953	9575	14	7169	52022	44648
Říčany	52	113	85	138653	19963	20582	10446	6393	3	4166	60378	51579
Sedlčany	22	179	105	108398	22845	7653	1994	3914	2	1774	23291	19764
Slaný	52	93	84	75277	21431	11297	1276	4765	6	4883	30149	25416
Vlašim	48	136	92	84200	68677	8554	909	4928	24	2559	25935	22148
Votice	15	146	55	54433	25604	4874	634	2485	3	653	13476	11135
<b>Celkem za kraj</b>	<b>1145</b>	<b>2800</b>	<b>2062</b>	<b>2680168</b>	<b>577182</b>	<b>369973</b>	<b>73749</b>	<b>167058</b>	<b>264</b>	<b>162504</b>	<b>1044262</b>	<b>889444</b>

Poznámka: Počty staveb nezahrnují části budov a rozestavěné budovy.



Obec s rozšířenou působností	části		katastr. území	KN	parcel	ZE	Počet			vodních děl		listů	
	obcí	obcí					staveb	s č. evid.	s č. popis.	bez čísla	jednotek	vlastníků	vlastnictví
Blatná	26	66	55	51023	14270	14270	5046	266	3279	4	1663	14835	13042
České Budějovice	78	183	145	233765	50428	50428	31796	3307	19843	11	25665	90776	83032
Český Krumlov	31	139	113	115767	17077	17077	10448	2843	9420	12	5738	30975	29129
Dačice	23	95	85	83523	23202	23202	6645	223	3917	16	1778	15553	14156
Jindřichův Hradec	58	148	143	156930	43629	43629	14450	1552	10410	100	7300	39419	36710
Kaplice	15	76	63	59640	17634	17634	4981	484	3893	14	2926	13794	13392
Milevsko	26	103	77	84168	27531	27531	6341	510	3937	6	2506	18769	16432
Písek	49	158	115	139038	31102	31102	14030	1705	9321	7	10901	45275	41212
Prachatice	44	162	130	109173	35599	35599	9391	461	7473	8	2686	25166	22630
Soběslav	31	60	55	71235	37124	37124	6998	1042	4189	5	2271	20275	17809
Strakonice	69	153	148	140364	52569	52569	11952	415	7813	12	9056	39828	37043
Tábor	79	289	198	256544	55701	55701	22198	5052	11760	14	11191	64142	57699
Trhové Sviny	16	90	68	80373	41356	41356	6694	831	3790	5	1341	17982	16161
Třeboň	25	46	43	88729	22773	22773	8226	596	5374	10	3773	22027	19925
Týn nad Vltavou	14	59	47	62290	22693	22693	4228	616	3051	5	784	12697	10725
Vimperk	21	109	94	88641	4852	4852	5710	281	4304	5	1091	15121	13660
Vodňany	17	44	36	28385	14747	14747	3936	155	2297	1	1075	9512	8606
<b>Celkem za kraj</b>	<b>622</b>	<b>1980</b>	<b>1615</b>	<b>1849588</b>	<b>512287</b>	<b>173070</b>	<b>20339</b>	<b>114071</b>	<b>235</b>	<b>91745</b>	<b>496146</b>	<b>451363</b>	

Poznámka: Počty staveb nezahrnují části budov a rozestavěné budovy.

Obec s rozšířenou působností	části		katastr. území	KN	parcel ZE	Počet			vodních děl		listů vlastníctví	
	obcí	obcí				s č. popis.	s č. evid.	bez čísla	děl	jednotek	vlastníků	vlastnictví
Blovice	19	51	46	59781	10699	4400	1087	2030	3	685	12630	10723
Domažlice	58	160	139	155965	32285	11546	1244	7578	26	4128	32657	28867
Horažďovice	20	59	55	74746	14341	4408	530	2793	1	824	12747	10874
Horšovský Týn	18	74	63	45854	23468	4642	531	3266	3	972	11930	10213
Klatovy	44	242	205	211553	28126	14352	2262	10833	11	9000	45676	41895
Kralovice	44	120	112	152963	14870	7950	2301	4736	15	1832	22499	19887
Nepomuk	26	64	63	55360	34703	4929	708	2911	8	800	14954	12503
Nýřany	54	117	110	148676	49408	14893	4197	8050	6	5904	40332	36755
Plzeň	15	46	43	138276	8918	23478	4970	20148	8	60966	100904	99089
Přeštice	30	58	50	85009	8166	6956	1179	3809	0	1628	18043	15835
Rokycany	68	102	91	116491	18961	14969	3264	8389	10	3929	37159	32570
Stod	24	41	38	35632	38936	5687	829	4075	2	3099	14776	13824
Stříbro	24	90	81	55323	1542	4369	1925	3834	10	2216	12870	12012
Sušice	30	178	155	110817	36567	8527	1212	4703	2	2403	23606	20900
Tachov	27	137	134	102396	4046	7749	1286	6960	58	6496	22537	21393
<b>Celkem za kraj</b>	<b>501</b>	<b>1539</b>	<b>1385</b>	<b>1548842</b>	<b>325036</b>	<b>138855</b>	<b>27525</b>	<b>94115</b>	<b>163</b>	<b>104882</b>	<b>423320</b>	<b>387340</b>

Poznámka: Počty staveb nezahnují části budov a rozestavěné budovy.

POČTY OBJEKTŮ V ČLENĚNÍ PO OBCÍCH S ROZŠÍŘENOU PŮSOBNOSTÍ K 31. 12. 2011

KRAJ: KARLOVARSKÝ

Obec s rozšířenou působností	části		katastr. území	KN	ZE	Počet			vodních děl		listů vlastníctví	
	obcí	obcí				s č. popis.	s č. evid.	bez čísla	děl	jednotek	vlastníků	vlastnictví
Aš	5	22	24	27177	0	3517	1259	1530	0	3401	8753	9038
Cheb	21	105	126	70535	0	7754	4060	6096	7	11093	28892	28309
Karlovy Vary	40	178	175	149476	0	14767	2644	15726	17	23706	55434	53131
Kraslice	8	29	39	27528	40	3030	943	2389	0	2397	8210	7967
Mariánské Lázně	14	56	61	42735	0	4669	1229	2889	17	6468	15051	15156
Ostrov	14	54	46	45084	0	4607	1959	4514	3	6162	16690	16361
Sokolov	30	74	90	74058	392	9457	812	12343	10	20586	36089	37643
<b>Celkem za kraj</b>	<b>132</b>	<b>518</b>	<b>561</b>	<b>436593</b>	<b>432</b>	<b>47801</b>	<b>12906</b>	<b>45487</b>	<b>54</b>	<b>73813</b>	<b>169119</b>	<b>167605</b>

Poznámka: Počty staveb nezahrnují části budov a rozestavěné budovy.

Obec s rozšířenou působností	části		katastr. území	parcel KN	ZE	Počet			vodních děl		listů vlastníků	
	obcí	obcí				s č. popis.	s č. evid.	bez čísla	děl	jednotek	vlastníků	vlastnictví
Bílina	8	30	31	25737	272	3030	1073	3335	0	4750	10378	10214
Děčín	34	121	95	119784	90	15145	4097	6299	35	14332	39917	37988
Chomutov	25	78	77	93638	0	9909	2092	8892	11	19651	35511	34297
Kadaň	19	95	75	80758	0	6468	4392	5500	14	10919	24342	23949
Litoměřice	40	142	128	146831	29276	12440	3015	8731	19	11267	39723	36630
Litvínov	11	36	36	41053	0	5245	2953	5774	12	4419	17817	15599
Louny	41	97	95	105538	37484	12956	2262	5783	3	4987	35849	30260
Lovosice	32	71	68	67092	15753	7796	1375	4494	36	3740	22606	19906
Most	15	39	49	43277	28	5247	2428	5959	2	19117	26688	27926
Podbořany	11	61	51	47618	11214	5079	617	3519	1	1952	11185	10229
Roudnice nad Labem	33	58	56	60504	23243	10021	845	4437	1	3107	26548	21924
Rumburk	12	52	35	62579	295	8618	1272	2724	9	1717	15728	13673
Teplice	26	85	80	108462	492	16545	3243	14684	22	8694	37818	34332
Ústí nad Labem	23	102	110	133017	889	14564	4702	14268	0	30785	54386	53627
Varnsdorf	6	20	13	25491	0	4572	502	1793	3	2591	9200	8493
Žatec	18	63	58	53841	21140	5904	1652	4621	1	5957	16624	16298
<b>Celkem za kraj</b>	<b>354</b>	<b>1150</b>	<b>1057</b>	<b>1215220</b>	<b>140176</b>	<b>143539</b>	<b>36520</b>	<b>100813</b>	<b>169</b>	<b>147985</b>	<b>424320</b>	<b>395345</b>

Poznámka: Počty staveb nezahrnují části budov a rozestavěné budovy.

POČTY OBJEKTŮ V ČLENĚNÍ PO OBCÍCH S ROZŠÍŘENOU PŮSOBNOSTÍ K 31. 12. 2011

KRAJ: LIBERECKÝ

Obec s rozšířenou působností	části		katastr. území	parcel		Počet				vodních děl	jednotek vlastníků		listů vlastníctví
	obcí	obcí		KN	ZE	s č. popis.	s č. evid.	bez čísla	staveb		jednotek	vlastníků	
Česká Lípa	41	158	114	128681	12290	13846	3108	12063	4	13456	38508	36396	
Fřýdlant	18	39	34	58184	2	6605	645	3116	7	2112	13538	12131	
Jablonec nad Nisou	11	32	26	57776	1	8822	1900	6617	0	12076	25862	24702	
Jilemnice	21	56	43	93317	9937	9264	46	4791	4	2709	20701	18386	
Liberec	28	171	111	186468	0	23743	2366	19418	3	30036	73061	70839	
Nový Bor	16	37	30	52997	715	7079	1134	3100	0	4083	16008	14808	
Semily	22	68	48	93627	11588	8640	176	5175	9	1929	19510	17436	
Tanvald	10	27	21	47936	119	5627	1369	3587	7	4732	15243	14295	
Turnov	37	140	59	95041	6851	10666	1147	5798	3	2713	27932	23933	
Železný Brod	11	38	22	37714	0	3767	610	2209	4	732	9422	8266	
<b>Celkem za kraj</b>	<b>215</b>	<b>766</b>	<b>508</b>	<b>851741</b>	<b>41503</b>	<b>98059</b>	<b>12501</b>	<b>65874</b>	<b>41</b>	<b>74578</b>	<b>259785</b>	<b>241192</b>	

Poznámka: Počty staveb nezahrnují části budov a rozestavěné budovy.

Obec s rozšířenou působností	Počet												
	části		katastr. území		parcel		staveb		vodních děl		vlastníků		listů
	obcí	obcí	území	KN	KN	ZE	s č. popis.	s č. evid.	bez čísla	děl	jednotek	vlastníků	vlastnictví
Broumov	14	38	31	33767	17507	4452	89	2868	5	1496	9888	8827	
Dobruška	26	59	50	63352	8145	6584	599	3473	8	2182	16900	14845	
Dvůr Králové nad Labem	28	62	52	64959	11339	7963	713	4494	10	3216	20201	18302	
Hořice	29	60	53	46156	16745	6652	229	3257	1	1480	18907	15237	
Hradec Králové	81	168	152	208334	13044	28945	3060	15060	11	30365	94120	81231	
Jaroměř	15	45	36	40266	3190	4761	79	2413	0	2549	13902	11720	
Jičín	77	201	157	148372	36714	17284	476	8301	5	5355	52443	42925	
Kostelec nad Orlicí	22	50	34	61941	3581	7077	437	4032	2	2851	18273	16005	
Náchod	36	110	95	114178	5270	16806	1473	7475	20	7297	40866	35954	
Nová Paka	5	34	30	31667	7307	4559	289	2147	0	1191	10557	9039	
Nové Město nad Metují	13	25	24	30267	0	3722	241	1531	6	1826	9893	8655	
Nový Bydžov	23	47	43	45041	15633	6508	47	2472	0	684	19159	14594	
Rychnov nad Kněžnou	32	73	79	89674	18528	9774	1000	5696	12	4472	26244	23457	
Trutnov	31	75	97	123939	16168	14062	1312	11378	9	11018	39909	37599	
Vrchlabí	16	27	28	53792	6379	7190	348	5278	12	4385	17420	15686	
<b>Celkem za kraj</b>	<b>448</b>	<b>1074</b>	<b>961</b>	<b>1155705</b>	<b>179550</b>	<b>146339</b>	<b>10392</b>	<b>79875</b>	<b>101</b>	<b>80367</b>	<b>408682</b>	<b>354076</b>	

Poznámka: Počty staveb nezahrnují části budov a rozestavěné budovy.

POČTY OBJEKTŮ V ČLENĚNÍ PO OBCÍCH S ROZŠÍŘENOU PŮSOBNOSTÍ K 31. 12. 2011

KRAJ: PARDUBICKÝ

Obec s rozšířenou působností	Počet													
	části		katastr. území		parcel		staveb		vodních děl		jednotek		listů	
	obcí	obcí	území	území	KN	ZE	s č. popis.	s č. evid.	bez čísla	děl	jednotek	vlastníků	vlastnictví	listů
Česká Třebová	5	10	10	29748	985	3869	872	2637	1	2067	9433	8713		
Hlinsko	22	74	46	58048	21191	6896	622	3303	4	2170	18036	16166		
Holice	14	32	23	50299	8432	5980	254	2167	0	550	12747	10548		
Chrudim	86	261	186	209617	21900	24414	4267	12805	19	10503	71673	62812		
Králíky	5	27	23	28940	4696	2787	112	1665	2	626	6063	5441		
Lanškroun	22	36	33	58581	14129	6332	381	3467	6	1899	14420	12662		
Litomyšl	35	62	51	76187	14433	8461	302	5179	5	1965	21134	18206		
Moravská Třebová	33	62	58	78856	27138	7870	410	4414	5	2746	19217	16932		
Pardubice	56	114	97	153827	5627	21775	1068	15219	7	32240	74661	68797		
Polička	20	34	29	77586	5389	6252	652	3923	10	2146	15039	13693		
Přelouč	42	69	63	51415	19195	7378	648	3407	14	2994	21860	18647		
Svitavy	28	40	44	71999	10135	8192	422	5091	4	4646	20075	18537		
Ústí nad Orlicí	16	34	31	63702	3972	6461	778	4062	5	3053	15803	14093		
Vysoké Mýto	40	87	63	82781	10126	8832	576	5295	3	4078	25170	21825		
Žamberk	27	49	33	84186	8086	8662	1012	4815	8	2683	20430	18262		
<b>Celkem za kraj</b>	<b>451</b>	<b>991</b>	<b>790</b>	<b>1175772</b>	<b>175434</b>	<b>134161</b>	<b>12376</b>	<b>77449</b>	<b>93</b>	<b>74366</b>	<b>365761</b>	<b>325334</b>		

Poznámka: Počty staveb nezahrnují části budov a rozestavěné budovy.

Obec s rozšířenou působností	části		katastr. území		parcel		Počet						
	obcí	obcí	území	území	KN	ZE	s č. popis.	s č. evid.	bez čísla	vodních děl	jednotek	vlastníků	listů vlastníctví
Bystřice nad Pernštejnem	39	91	91	91	86676	15808	6405	1449	3419	17	423	15366	13367
Havlíčkův Brod	56	139	126	126	154130	37645	15324	1745	8366	32	5163	40958	36168
Humpolec	25	66	52	52	55575	22311	5453	1013	2891	28	1235	15361	13583
Chotěboř	31	101	76	76	62719	28050	7487	1206	3994	6	1928	21266	18193
Jihlava	79	145	148	148	234760	26356	21871	7251	9558	77	19122	64499	60279
Moravské Budějovice	47	60	61	61	86702	17409	7615	381	4861	7	1827	20547	17678
Náměšť nad Oslavou	27	32	32	32	37190	13588	4401	526	3000	9	1070	11749	10139
Nové Město na Moravě	30	59	55	55	65915	14350	5979	1519	2399	11	1660	16049	14043
Pacov	24	64	45	45	39149	26112	3667	278	2104	9	671	10392	9126
Peňhřimov	71	192	160	160	205371	32852	14493	2966	7155	40	4265	41287	36743
Světlá nad Sázavou	32	89	76	76	66431	15226	6404	816	3312	13	2475	18144	15861
Telč	45	59	55	55	65891	15519	4749	399	2292	15	980	11749	10187
Třebíč	93	133	131	131	194591	44670	19315	1286	12475	29	11927	54671	50006
Velké Meziříčí	57	96	90	90	103425	38601	10471	1443	5807	30	2894	26899	24322
Žďár nad Sázavou	48	76	65	65	98765	18847	9959	974	5839	32	6579	26943	24582
<b>Celkem za kraj</b>	<b>704</b>	<b>1402</b>	<b>1263</b>	<b>1263</b>	<b>1557290</b>	<b>367344</b>	<b>143593</b>	<b>23252</b>	<b>77472</b>	<b>355</b>	<b>62219</b>	<b>395880</b>	<b>354277</b>

Poznámka: Počty staveb nezahrnují části budov a rozestavěné budovy.



Obec s rozšířenou působností	části		katastr. území	parcel		Počet				listů		
	obcí	obcí		KN	ZE	s č. popis.	s č. evid.	bez čísla	vodních děl	jednotek	vlastníků	vlastnictví
Blansko	43	60	59	112533	16402	13334	2182	6368	16	7604	37800	34405
Boskovice	73	114	116	153986	25778	15967	1799	6829	6	4685	41202	36235
Brno	1	48	48	247816	1910	41972	8197	20633	3	105724	157997	151730
Břeclav	18	23	23	138674	16602	16584	517	9683	11	6980	54050	42902
Bučovice	20	26	26	73531	12923	5659	424	1659	2	928	15820	13260
Hodonín	18	19	18	156161	10182	14401	2538	7353	7	9066	49584	45781
Hustopeče	28	29	29	165280	33498	11942	249	6207	3	1466	38860	35249
Ivančice	17	24	25	56626	34510	7033	2133	2407	0	1700	20721	17715
Kuřim	10	10	10	39377	393	5074	2063	1209	0	3540	14329	13554
Kyjov	42	48	46	241635	38977	18100	935	6862	9	3681	62497	55304
Mikulov	17	17	17	50358	318	6050	105	4017	3	1970	14219	13213
Moravský Krumlov	33	40	41	83137	22130	7659	334	3832	0	1260	20838	18295
Pohořelice	13	15	16	33112	7786	4126	113	2102	0	797	10060	8823
Rosice	24	25	25	50129	9375	7185	769	2780	1	2177	16971	14889
Slavkov u Brna	18	18	18	83724	4836	7156	154	2759	8	1181	19765	17017
Šlapanice	40	43	43	150736	12666	18291	5085	4975	4	4385	51637	44774
Tišnov	59	89	84	95665	16022	8960	2497	3249	2	2827	25267	22117
Veselí nad Moravou	22	26	26	154025	40525	11333	2249	4873	13	3465	46010	40930
Vyškov	42	74	64	116953	33736	14575	2360	5812	5	5689	41375	35180
Znojmo	111	130	133	251018	35909	25743	4363	16356	30	9770	72210	64104
Židlochovice	24	24	24	89956	16647	9043	1227	2735	33	1680	25912	22277
<b>Celkem za kraj</b>	<b>673</b>	<b>902</b>	<b>891</b>	<b>2544432</b>	<b>391125</b>	<b>270187</b>	<b>40293</b>	<b>122700</b>	<b>156</b>	<b>180575</b>	<b>837124</b>	<b>747754</b>

Poznámka: Počty staveb nezahrnují části budov a rozestavěné budovy.

## POČTY OBJEKTŮ V ČLENĚNÍ PO OBCÍCH S ROZŠÍŘENOU PŮSOBNOSTÍ K 31. 12. 2011

KRAJ: OLOMOUCKÝ

Obec s rozšířenou působností	části		katastr. území	KN	parcel	ZE	Počet				vlastníků	vlastnictví
	obcí	obcí					s č. popis.	s č. evid.	bez čísla	vodních děl		
Hranice	31	51	53	100449	0	7802	536	5372	3	5283	23845	21389
Jeseník	24	63	59	102804	19878	9888	674	6153	14	4419	21828	19937
Konice	21	45	38	49708	12214	4804	772	1896	0	399	13163	10688
Lipník nad Bečovou	14	21	21	33974	8751	4383	571	1935	2	1336	12071	10289
Litovel	20	60	58	59093	6680	6760	220	3035	5	1858	17795	14478
Mohelnice	14	31	39	45779	984	4615	295	2450	1	2550	11650	10589
Olomouc	45	107	102	190070	2472	28859	3280	12319	9	38457	96155	86180
Prostějov	76	113	105	159808	40611	25748	2332	12528	3	10322	71968	61531
Přerov	59	80	80	136600	15054	17217	1564	8376	0	17979	54601	46945
Šternberk	21	34	37	42275	2620	5294	1062	3113	0	3293	14142	12681
Šumperk	36	87	96	162159	22849	15612	1636	9949	21	12082	41605	39464
Uničov	10	31	29	34010	7376	5287	565	2690	0	3139	13048	11566
Zábřeh	28	44	47	75714	12972	8349	647	4320	7	3693	20859	18512
<b>Celkem za kraj</b>	<b>399</b>	<b>767</b>	<b>764</b>	<b>1192443</b>	<b>152461</b>	<b>144618</b>	<b>14154</b>	<b>74136</b>	<b>65</b>	<b>104810</b>	<b>412730</b>	<b>364249</b>

Poznámka: Počty staveb nezahrnují části budov a rozestavěné budovy.

Obec s rozšířenou působností	části		katastr. území	KN	parcel ZE	s č. popis.	s č. evid.	bez čísla	vodních děl		jednotek vlastníků	Počet staveb		listů vlastníctví
	obcí	obcí							děl	staveb		listů		
Bystřice pod Hostýnem	14	19	21	56075	3277	4924	1216	2598	1	1127	13695	11983		
Holešov	19	25	25	46571	2346	5791	213	3145	0	2449	16805	14708		
Kroměříž	46	84	85	185348	13192	18486	825	9512	5	11622	58385	50151		
Luhačovice	15	22	21	62174	12907	4945	358	2884	5	2622	14024	12619		
Otrokovice	10	11	11	53244	11377	6596	1226	3331	24	8370	24735	22833		
Rožnov pod Radhoštěm	9	10	12	74887	3495	8420	1645	4375	1	5486	21375	20030		
Uherské Hradiště	48	59	59	275778	40490	25777	2120	7362	14	8208	81124	69559		
Uherský Brod	30	39	38	188977	42994	15816	1209	4806	5	4372	49349	39813		
Valašské Klobouky	20	29	30	85814	27930	6668	310	3274	1	1535	17161	15720		
Valašské Meziříčí	16	37	39	81630	11447	9471	620	5487	0	6804	26922	24931		
Vizovice	16	18	18	49492	10061	4999	701	2025	1	1280	13836	11008		
Vsetín	32	37	37	189823	32019	15531	2083	11562	5	11009	41823	41843		
Zlín	30	48	47	150763	10272	20040	4371	6210	1	24079	62233	58090		
<b>Celkem za kraj</b>	<b>305</b>	<b>438</b>	<b>443</b>	<b>1500576</b>	<b>221807</b>	<b>147464</b>	<b>16897</b>	<b>66571</b>	<b>63</b>	<b>88963</b>	<b>441467</b>	<b>393288</b>		

Poznámka: Počty staveb nezahrnují části budov a rozestavěné budovy.

Obec s rozšířenou působností	části		katastr. území	parcel KN	ZE	Počet			vodních děl	listů vlastníků		
	obcí	obcí				staveb s č. evid.	bez čísla	jednotek		vlastníků	vlastnictví	
Bílovec	12	22	22	39762	9457	5728	37	3690	2	3208	15004	13614
Bohumín	2	8	8	28840	0	5289	59	3416	5	1218	10416	9010
Bruntál	31	56	52	73062	123	7636	594	5459	3	5897	18055	17108
Český Těšín	2	8	10	25335	0	3767	222	2730	1	2188	9001	8507
Frenštát pod Radhoštěm	6	6	6	30626	6926	4393	979	2377	0	2767	11210	10643
Frydek-Místek	37	52	54	157284	15687	22369	2880	10763	15	17411	59434	54945
Frydlant nad Ostravicí	11	13	15	67361	3277	7199	4770	3255	19	3084	21483	18964
Havířov	5	15	13	56234	0	9449	196	6818	2	10199	22004	20687
Hlučín	15	18	18	56852	0	9717	232	3116	2	2103	18137	16563
Jablunkov	12	12	12	52768	11301	5811	721	2629	2	958	13827	12796
Karviná	4	16	13	58032	0	7462	259	6773	3	8303	20718	19395
Kopřivnice	10	16	19	55033	6583	7154	568	4212	0	5659	18588	16694
Kravaře	9	14	9	30614	22	5564	1	1558	0	414	9696	8776
Krnov	25	63	67	90714	0	9853	529	5186	2	6576	23346	21956
Nový Jičín	16	35	37	83880	5631	10105	278	5836	7	7333	27913	25810
Odry	10	32	29	47154	0	4401	328	2701	0	1784	10500	9641
Opava	41	89	85	153190	8047	20317	1110	11217	8	15675	52392	49432
Orlová	4	8	8	47862	0	6798	248	3644	0	1402	13251	11401
Ostrava	13	55	53	201773	6789	36839	1325	28741	17	64436	103715	99566
Rýmařov	11	33	33	39285	0	3892	480	2998	2	2238	8915	8450
Třinec	12	24	24	87565	754	10813	1447	7653	1	4613	25842	23744
Vitkov	12	28	27	36944	8312	3585	944	2098	2	1178	8876	8080
<b>Celkem za kraj</b>	<b>300</b>	<b>623</b>	<b>614</b>	<b>1520170</b>	<b>82909</b>	<b>208141</b>	<b>18207</b>	<b>126870</b>	<b>93</b>	<b>168644</b>	<b>522323</b>	<b>485782</b>

Poznámka: Počty staveb nezahrnují části budov a rozestavěné budovy.

Kraj	části obcí		katastr. území	parcel		ZE	Počet				vlastníků	listů vlastníctví
	obcí	obcí		KN	KN		s č. popis.	s č. evid.	bez čísla	dél vodních		
Hlavní město Praha	1	112	112	406086	3554	99264	4302	40267	49	373323	445607	423631
Středočeský kraj	1145	2800	2062	2680168	577182	369973	73749	167058	264	162504	1044262	889444
Jihočeský kraj	622	1980	1615	1849588	512287	173070	20339	114071	235	91745	496146	451363
Pízeňský kraj	501	1539	1385	1548842	325036	138855	27525	94115	163	104882	423320	387340
Karlovarský kraj	132	518	561	436593	432	47801	12906	45487	54	73813	169119	167605
Ústecký kraj	354	1150	1057	1215220	140176	143539	36520	100813	169	147985	424320	395345
Liberecký kraj	215	766	508	851741	41503	98059	12501	65874	41	74578	259785	241192
Královéhradecký kraj	448	1074	961	1155705	179550	146339	10392	79875	101	80367	408682	354076
Pardubický kraj	451	991	790	1175772	175434	134161	12376	77449	93	74366	365761	325334
Kraj Vysočina	704	1402	1263	1557290	367344	143593	23252	77472	355	62219	395880	354277
Jihomoravský kraj	673	902	891	2544432	391125	270187	40293	122700	156	180575	837124	747754
Olomoucký kraj	399	767	764	1192443	152461	144618	14154	74136	65	104810	412730	364249
Zlínský kraj	305	438	443	1500576	221807	147464	16897	66571	63	88963	441467	393288
Moravskoslezský kraj	300	623	614	1520170	82909	208141	18207	126870	93	168644	522323	485782
<b>Celkem za ČR</b>	<b>6250</b>	<b>15062</b>	<b>13026</b>	<b>19634626</b>	<b>3170800</b>	<b>2265064</b>	<b>323413</b>	<b>1252758</b>	<b>1901</b>	<b>1788774</b>	<b>6646526</b>	<b>5980680</b>

Poznámka: Počty staveb nezahrnují části budov a rozestavěné budovy.

### d. Počty objektů v členění po okresech k 31. 12. 2011

POČTY OBJEKTŮ V ČLENĚNÍ PO OKRESECH K 31. 12. 2011

KRAJ: HLAVNÍ MĚSTO PRAHA

Okres	části katastr. území		parcel KN	ZE	Počet staveb		vodních děl		listů vlastnictví			
	obcí	obcí			s č. popis.	s č. evid.	bez čísla	děl	jednotek	vlastníků	vlastnictví	
Hlavní město Praha	1	112	112	406086	3554	99264	4302	40267	49	373323	445607	423631
<b>Celkem za kraj</b>	<b>1</b>	<b>112</b>	<b>112</b>	<b>406086</b>	<b>3554</b>	<b>99264</b>	<b>4302</b>	<b>40267</b>	<b>49</b>	<b>373323</b>	<b>445607</b>	<b>423631</b>

POČTY OBJEKTŮ V ČLENĚNÍ PO OKRESECH K 31. 12. 2011

KRAJ: STŘEDOČESKÝ

Okres	části katastr. území		parcel KN	ZE	Počet staveb		vodních děl		listů vlastnictví			
	obcí	obcí			s č. popis.	s č. evid.	bez čísla	děl	jednotek	vlastníků	vlastnictví	
Benešov	114	549	271	333261	123989	30192	10353	17214	53	9839	93853	80916
Beroun	85	150	116	206049	30306	25375	6084	12368	6	11385	70771	61144
Kladno	100	163	145	194846	32203	35847	3409	15782	22	28473	93249	81258
Kolín	89	178	156	176751	41966	29209	1270	11158	14	11667	80438	67352
Kutná Hora	88	300	215	183475	59918	24833	3083	12604	27	8859	73339	61754
Mělník	69	165	137	174082	38016	27243	1609	15692	51	8879	70154	58365
Mladá Boleslav	120	266	197	201631	52638	31338	2546	14534	7	20184	93301	78351
Nymburk	87	157	138	155732	67266	29802	1585	11524	18	13177	83573	68324
Praha-východ	110	198	161	276710	25177	47304	13943	14890	11	13046	124327	106624
Praha-západ	79	121	110	237758	16174	39601	17500	13860	23	12758	106486	92030
Příbram	121	411	295	355761	46940	31392	7414	17857	18	17068	102749	88678
Rakovník	83	142	121	184112	42589	17837	4953	9575	14	7169	52022	44648
<b>Celkem za kraj</b>	<b>1145</b>	<b>2800</b>	<b>2062</b>	<b>2680168</b>	<b>577182</b>	<b>369973</b>	<b>73749</b>	<b>167058</b>	<b>264</b>	<b>162504</b>	<b>1044262</b>	<b>889444</b>

Poznámka: Počty staveb nezahrnují části budov a rozestavěné budovy.

## POČTY OBJEKTŮ V ČLENĚNÍ PO OKRESECH K 31. 12. 2011

KRAJ: JIHOČESKÝ

Okres	Počet											
	části		katastr. území		parcel		staveb		vodních děl		listů	
	obcí	obcí	území	území	KN	ZE	s č. popis.	s č. evid.	bez čísla	děl	jednotek	vlastníků
České Budějovice	108	332	260	376428	114477	42718	4754	26684	21	27790	121455	109918
Český Krumlov	46	215	176	175407	34711	15429	3327	13313	26	8664	44769	42521
Jindřichův Hradec	106	289	271	329182	89604	29321	2371	19701	126	12851	76999	70791
Písek	75	261	192	223206	58633	20371	2215	13258	13	13407	64044	57644
Prachatice	65	271	224	197814	40451	15101	742	11777	13	3777	40287	36290
Strakonice	112	263	239	219772	81586	20934	836	13389	17	11794	64175	58691
Tábor	110	349	253	327779	92825	29196	6094	15949	19	13462	84417	75508
<b>Celkem za kraj</b>	<b>622</b>	<b>1980</b>	<b>1615</b>	<b>1849588</b>	<b>512287</b>	<b>173070</b>	<b>20339</b>	<b>114071</b>	<b>235</b>	<b>91745</b>	<b>496146</b>	<b>451363</b>

## POČTY OBJEKTŮ V ČLENĚNÍ PO OKRESECH K 31. 12. 2011

KRAJ: PLZEŇSKÝ

Okres	Počet											
	části		katastr. území		parcel		staveb		vodních děl		listů	
	obcí	obcí	území	území	KN	ZE	s č. popis.	s č. evid.	bez čísla	děl	jednotek	vlastníků
Domažlice	85	245	213	210638	62917	17429	1926	12040	31	6376	48426	43111
Klatovy	94	479	415	397116	79034	27287	4004	18329	14	12227	82029	73669
Pízeň-jih	90	203	186	226963	85340	20731	3652	11629	13	4936	56564	48854
Pízeň-město	15	46	43	138276	8918	23478	4970	20148	8	60966	100904	99089
Pízeň-sever	98	237	222	301639	64278	22843	6498	12786	21	7736	62831	56642
Rokycany	68	102	91	116491	18961	14969	3264	8389	10	3929	37159	32570
Tachov	51	227	215	157719	5588	12118	3211	10794	68	8712	35407	33405
<b>Celkem za kraj</b>	<b>501</b>	<b>1539</b>	<b>1385</b>	<b>1548842</b>	<b>325036</b>	<b>138855</b>	<b>27525</b>	<b>94115</b>	<b>163</b>	<b>104882</b>	<b>423320</b>	<b>387340</b>

Poznámka: Počty staveb nezahrnují části budov a rozestavěné budovy.

## POČTY OBJEKTŮ V ČLENĚNÍ PO OKRESECH K 31. 12. 2011

KRAJ: KARLOVARSKÝ

Okres	části		katastr. území	parcel		Počet				listů		
	obcí	obcí		KN	ZE	s č. popis.	s č. evid.	bez čísla	vodních děl	jednotek	vlastníků	vlastnictví
Cheb	40	183	211	140447	0	15940	6548	10515	24	20962	52696	52503
Karlovy Vary	54	232	221	194560	0	19374	4603	20240	20	29868	72124	69492
Sokolov	38	103	129	101586	432	12487	1755	14732	10	22983	44299	45610
<b>Celkem za kraj</b>	<b>132</b>	<b>518</b>	<b>561</b>	<b>436593</b>	<b>432</b>	<b>47801</b>	<b>12906</b>	<b>45487</b>	<b>54</b>	<b>73813</b>	<b>169119</b>	<b>167605</b>

## POČTY OBJEKTŮ V ČLENĚNÍ PO OKRESECH K 31. 12. 2011

KRAJ: ÚSTECKÝ

Okres	části		katastr. území	parcel		Počet				listů		
	obcí	obcí		KN	ZE	s č. popis.	s č. evid.	bez čísla	vodních děl	jednotek	vlastníků	vlastnictví
Děčín	52	193	143	207854	385	28335	5871	10816	47	18640	64845	60154
Chomutov	44	173	152	174396	0	16377	6484	14392	25	30570	59853	58246
Litoměřice	105	271	252	274427	68272	30257	5235	17662	56	18114	88877	78460
Louny	70	221	204	206997	69838	23939	4531	13923	5	12896	63658	56787
Most	26	75	85	84330	28	10492	5381	11733	14	23536	44505	43525
Teplice	34	115	111	134199	764	19575	4316	18019	22	13444	48196	44546
Ústí nad Labem	23	102	110	133017	889	14564	4702	14268	0	30785	54386	53627
<b>Celkem za kraj</b>	<b>354</b>	<b>1150</b>	<b>1057</b>	<b>1215220</b>	<b>140176</b>	<b>143539</b>	<b>36520</b>	<b>100813</b>	<b>169</b>	<b>147985</b>	<b>424320</b>	<b>395345</b>

Poznámka: Počty staveb nezahnují části budov a rozestavěné budovy.



## POČTY OBJEKTŮ V ČLENĚNÍ PO OKRESECH K 31. 12. 2011

KRAJ: LIBERECKÝ

Okres	Počet											
	části katastr. území		parcel		staveb		vodních děl		jednotek		listů	
	obcí	obcí	KN	ZE	s č. popis.	s č. evid.	bez čísla	děl	jednotek	vlastníků	vlastnictví	vlastnictví
Česká Lípa	57	195	144	181678	13005	20925	4242	15163	4	17539	54516	51204
Jablonec nad Nisou	34	116	77	152011	1	18834	4222	12604	14	16315	52160	48234
Liberec	59	247	161	264087	20	32107	3262	23546	13	32507	92138	87577
Semily	65	208	126	253965	28477	26193	775	14561	23	8217	60971	54177
<b>Celkem za kraj</b>	<b>215</b>	<b>766</b>	<b>508</b>	<b>851741</b>	<b>41503</b>	<b>98059</b>	<b>12501</b>	<b>65874</b>	<b>41</b>	<b>74578</b>	<b>259785</b>	<b>241192</b>

## POČTY OBJEKTŮ V ČLENĚNÍ PO OKRESECH K 31. 12. 2011

KRAJ: KRÁLOVÉHRADECKÝ

Okres	Počet											
	části katastr. území		parcel		staveb		vodních děl		jednotek		listů	
	obcí	obcí	KN	ZE	s č. popis.	s č. evid.	bez čísla	děl	jednotek	vlastníků	vlastnictví	vlastnictví
Hradec Králové	104	215	195	253375	28677	35453	3107	17532	11	31049	113279	95825
Jičín	111	295	240	226195	60766	28495	994	13705	6	8026	81907	67201
Náchod	78	218	186	218478	25967	29741	1882	14287	31	13168	74549	65156
Rychnov nad Kněžnou	80	182	163	214967	30254	23435	2036	13201	22	9505	61417	54307
Trutnov	75	164	177	242690	33886	29215	2373	21150	31	18619	77530	71587
<b>Celkem za kraj</b>	<b>448</b>	<b>1074</b>	<b>961</b>	<b>1155705</b>	<b>179550</b>	<b>146339</b>	<b>10392</b>	<b>79875</b>	<b>101</b>	<b>80367</b>	<b>408682</b>	<b>354076</b>

Poznámka: Počty staveb nezahnují části budov a rozestavěné budovy.

## POČTY OBJEKTŮ V ČLENĚNÍ PO OKRESECH K 31. 12. 2011

KRAJ: PARDUBICKÝ

Okres	části		katastr. území	parcel		Počet				listů		
	obcí	obcí		KN	ZE	s č. popis.	s č. evid.	bez čísla	vodních děl	jednotek	vlastníků	vlastnictví
Chrudim	108	335	232	267665	43091	31310	4889	16108	23	12673	89709	78978
Pardubice	112	215	183	255541	33254	35133	1970	20793	21	35784	109268	97992
Svitavy	116	198	182	304628	57095	30775	1786	18607	24	11503	75465	67368
Ústí nad Orlicí	115	243	193	347938	41994	36943	3731	21941	25	14406	91319	80996
<b>Celkem za kraj</b>	<b>451</b>	<b>991</b>	<b>790</b>	<b>1175772</b>	<b>175434</b>	<b>134161</b>	<b>12376</b>	<b>77449</b>	<b>93</b>	<b>74366</b>	<b>365761</b>	<b>325334</b>

## POČTY OBJEKTŮ V ČLENĚNÍ PO OKRESECH K 31. 12. 2011

KRAJ: VYSOČINA

Okres	části		katastr. území	parcel		Počet				listů		
	obcí	obcí		KN	ZE	s č. popis.	s č. evid.	bez čísla	vodních děl	jednotek	vlastníků	vlastnictví
Havlíčkův Brod	120	330	280	286571	80921	29344	3774	15741	128	9582	80793	70567
Jihlava	123	203	201	297360	41875	26491	7643	11781	92	20086	75823	70121
Pelhřimov	120	322	257	300095	81275	23613	4257	12150	77	6171	67040	59452
Třebíč	167	225	224	318483	75667	31331	2193	20336	45	14824	86967	77823
Žďár nad Sázavou	174	322	301	354781	87606	32814	5385	17464	90	11556	85257	76314
<b>Celkem za kraj</b>	<b>704</b>	<b>1402</b>	<b>1263</b>	<b>1557290</b>	<b>367344</b>	<b>143593</b>	<b>23252</b>	<b>77472</b>	<b>355</b>	<b>62219</b>	<b>395880</b>	<b>354277</b>

Poznámka: Počty staveb nezahrnují části budov a rozestavěné budovy.

## POČTY OBJEKTŮ V ČLENĚNÍ PO OKRESECH K 31. 12. 2011

KRAJ: JIHO-MORAVSKÝ

Okres	části		katastr. území	parcel		Počet					listů	
	obcí	obcí		KN	ZE	s č. popis.	s č. evid.	bez čísla	vodních děl	jednotek	vlastníků	vlastnictví
Blansko	116	174	175	266519	42180	29301	3981	13197	22	12289	79002	70640
Brno-město	1	48	48	247816	1910	41972	8197	20633	3	105724	157997	151730
Brno-venkov	187	230	227	515601	97399	59712	13887	19457	40	17106	164897	144149
Břeclav	63	69	69	354312	50418	34576	871	19907	17	10416	107129	91364
Hodonín	82	93	90	551821	89684	43834	5722	19088	29	16212	158091	142015
Vyškov	80	118	108	274208	51495	27390	2938	10230	15	7798	76960	65457
Znojmo	144	170	174	334155	58039	33402	4697	20188	30	11030	93048	82399
<b>Celkem za kraj</b>	<b>673</b>	<b>902</b>	<b>891</b>	<b>2544432</b>	<b>391125</b>	<b>270187</b>	<b>40293</b>	<b>122700</b>	<b>156</b>	<b>180575</b>	<b>837124</b>	<b>747754</b>

## POČTY OBJEKTŮ V ČLENĚNÍ PO OKRESECH K 31. 12. 2011

KRAJ: OLOMOUCKÝ

Okres	části		katastr. území	parcel		Počet					listů	
	obcí	obcí		KN	ZE	s č. popis.	s č. evid.	bez čísla	vodních děl	jednotek	vlastníků	vlastnictví
Jeseník	24	63	59	102804	19878	9888	674	6153	14	4419	21828	19937
Olomouc	96	232	226	325448	19148	46200	5127	21157	14	46747	141140	124905
Prostějov	97	158	143	209516	52825	30552	3104	14424	3	10721	85131	72219
Přerov	104	152	154	271023	23805	29402	2671	15683	5	24598	90517	78623
Šumperk	78	162	182	283652	36805	28576	2578	16719	29	18325	74114	68565
<b>Celkem za kraj</b>	<b>399</b>	<b>767</b>	<b>764</b>	<b>1192443</b>	<b>152461</b>	<b>144618</b>	<b>14154</b>	<b>74136</b>	<b>65</b>	<b>104810</b>	<b>412730</b>	<b>364249</b>

Poznámka: Počty staveb nezahnují části budov a rozestavěné budovy.

## POČTY OBJEKTŮ V ČLENĚNÍ PO OKRESECH K 31. 12. 2011

KRAJ: ZLÍNSKÝ

Okres	části		katastr. území	parcel		Počet				listů		
	obcí	obcí		KN	ZE	s č. popis.	s č. evid.	bez čísla	vodních děl	jednotek vlastníků	vlastnictví	
Kroměříž	79	128	131	287994	18815	29201	2254	15255	6	15198	88885	76842
Uherské Hradiště	78	98	97	464755	83484	41593	3329	12168	19	12580	130473	109372
Vsetín	59	86	90	350684	47419	33671	4362	21608	7	23317	90712	87481
Zlín	89	126	125	397143	72089	42999	6952	17540	32	37868	131397	119593
<b>Celkem za kraj</b>	<b>305</b>	<b>438</b>	<b>443</b>	<b>1500576</b>	<b>221807</b>	<b>147464</b>	<b>16897</b>	<b>66571</b>	<b>63</b>	<b>88963</b>	<b>441467</b>	<b>393288</b>

## POČTY OBJEKTŮ V ČLENĚNÍ PO OKRESECH K 31. 12. 2011

KRAJ: MORAVSKOSLEZSKÝ

Okres	části		katastr. území	parcel		Počet				listů		
	obcí	obcí		KN	ZE	s č. popis.	s č. evid.	bez čísla	vodních děl	jednotek vlastníků	vlastnictví	
Bruntál	67	152	152	203061	123	21381	1603	13643	7	14711	50316	47514
Frydek-Místek	72	101	105	364978	31019	46192	9818	24300	37	26066	120586	110449
Karviná	17	55	52	216303	0	32765	984	23381	11	23310	75390	69000
Nový Jičín	54	111	113	256455	28597	31781	2190	18816	9	20751	83215	76402
Opava	77	149	139	277600	16381	39183	2287	17989	12	19370	89101	82851
Ostrava-město	13	55	53	201773	6789	36839	1325	28741	17	64436	103715	99566
<b>Celkem za kraj</b>	<b>300</b>	<b>623</b>	<b>614</b>	<b>1520170</b>	<b>82909</b>	<b>208141</b>	<b>18207</b>	<b>126870</b>	<b>93</b>	<b>168644</b>	<b>522323</b>	<b>485782</b>

Poznámka: Počty staveb nezahrnují části budov a rozestavěné budovy.

Kraj	části		katastr. území	parcel		Počet				listů		
	obcí	obcí		KN	ZE	s č. popis.	s č. evid.	bez čísla	vodních děl	jednotek	vlastníků	vlastnictví
Hlavní město Praha	1	112	112	406086	3554	99264	4302	40267	49	373323	445607	423631
Středočeský kraj	1145	2800	2062	2680168	577182	369973	73749	167058	264	162504	1044262	889444
Jihočeský kraj	622	1980	1615	1849588	512287	173070	20339	114071	235	91745	496146	451363
Plzeňský kraj	501	1539	1385	1548842	325036	138855	27525	94115	163	104882	423320	387340
Karlovarský kraj	132	518	561	436593	432	47801	12906	45487	54	73813	169119	167605
Ústecký kraj	354	1150	1057	1215220	140176	143539	36520	100813	169	147985	424320	395345
Liberecký kraj	215	766	508	851741	41503	98059	12501	65874	41	74578	259785	241192
Královéhradecký kraj	448	1074	961	1155705	179550	146339	10392	79875	101	80367	408682	354076
Pardubický kraj	451	991	790	1175772	175434	134161	12376	77449	93	74366	365761	325334
Kraj Vysočina	704	1402	1263	1557290	367344	143593	23252	77472	355	62219	395880	354277
Jihomoravský kraj	673	902	891	2544432	391125	270187	40293	122700	156	180575	837124	747754
Olomoucký kraj	399	767	764	1192443	152461	144618	14154	74136	65	104810	412730	364249
Zlínský kraj	305	438	443	1500576	221807	147464	16897	66571	63	88963	441467	393288
Moravskoslezský kraj	300	623	614	1520170	82909	208141	18207	126870	93	168644	522323	485782
<b>Celkem za ČR</b>	<b>6250</b>	<b>15062</b>	<b>13026</b>	<b>19634626</b>	<b>3170800</b>	<b>2265064</b>	<b>323413</b>	<b>1252758</b>	<b>1901</b>	<b>1788774</b>	<b>6646526</b>	<b>5980680</b>

Poznámka: Počty staveb nezahnují části budov a rozestavěné budovy.

**III.**

**Údaje o vkladech, záznamech a poznámkách**

## a. Počty zápisů práv do katastru nemovitostí vkladem za rok 2011

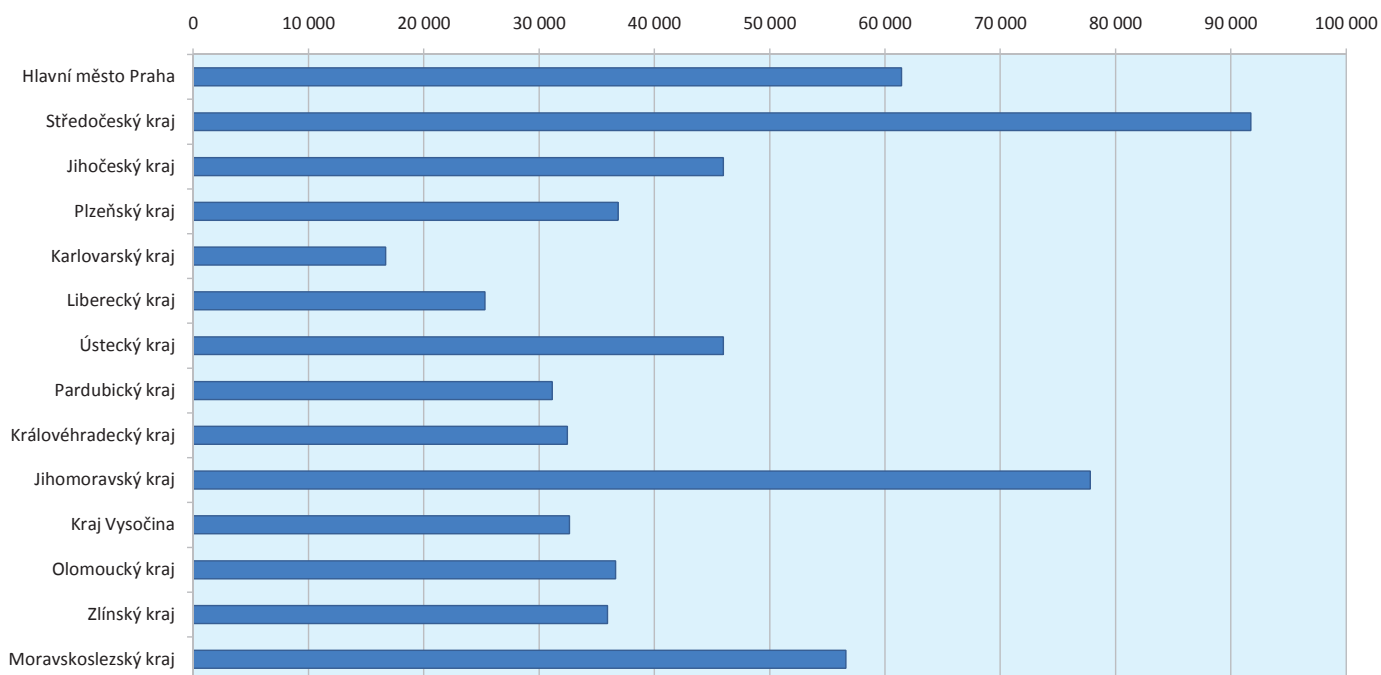
Katastrální úřad	Počet řízení	Počet předmětů řízení													
		celkem	vlastnické právo						zástavní právo celkem	věcné břemeno celkem	předkupní právo celkem	ostatní celkem			
			k pozemkům	ke staveb.	k budovám	k rozest.	k jednotkám	k vod. dílům							
Hlavní město Praha	61440	65518	7199	2946	2034	151	35596	5535	0	18438	4190	903	5		
Středočeský kraj	91721	97314	65714	10212	7315	453	9378	1735	6	24818	18159	725	13		
Jihočeský kraj	45981	49284	53573	5971	3997	119	5642	602	3	9328	11347	730	10		
Přízeňský kraj	36841	39022	38647	4538	2821	101	3287	553	1	8172	6636	324	0		
Karlovarský kraj	16710	17647	7925	2102	1535	41	3504	67	0	3952	2298	257	0		
Liberecký kraj	25321	26589	19003	3819	2793	61	4015	293	2	6428	4018	247	7		
Ústecký kraj	45970	51706	30362	5629	3954	59	12671	181	1	8987	6981	4045	6		
Pardubický kraj	31140	33442	26457	4208	3355	54	3234	222	2	8004	5670	370	2		
Královéhradecký kraj	32460	34395	24835	3865	2588	53	4445	135	6	7608	5996	276	2		
Jihomoravský kraj	77815	82194	65441	10399	6235	290	14179	2076	3	17802	10337	857	4		
Kraj Vysočina	32625	35114	40861	5145	2985	69	2508	210	6	6532	6722	510	1		
Olomoucký kraj	36628	39254	27709	4639	2921	89	4834	566	7	8986	6319	372	0		
Zlínský kraj	35936	40038	37878	4730	3306	61	3121	192	3	8022	6040	391	1		
Moravskoslezský kraj	56622	60730	31473	6343	4487	89	10876	114	0	13902	12748	548	1		
<b>Česká republika</b>	<b>627210</b>	<b>672247</b>	<b>477077</b>	<b>74546</b>	<b>50326</b>	<b>1690</b>	<b>117290</b>	<b>12481</b>	<b>40</b>	<b>150979</b>	<b>107461</b>	<b>10555</b>	<b>52</b>		

Poznámka:

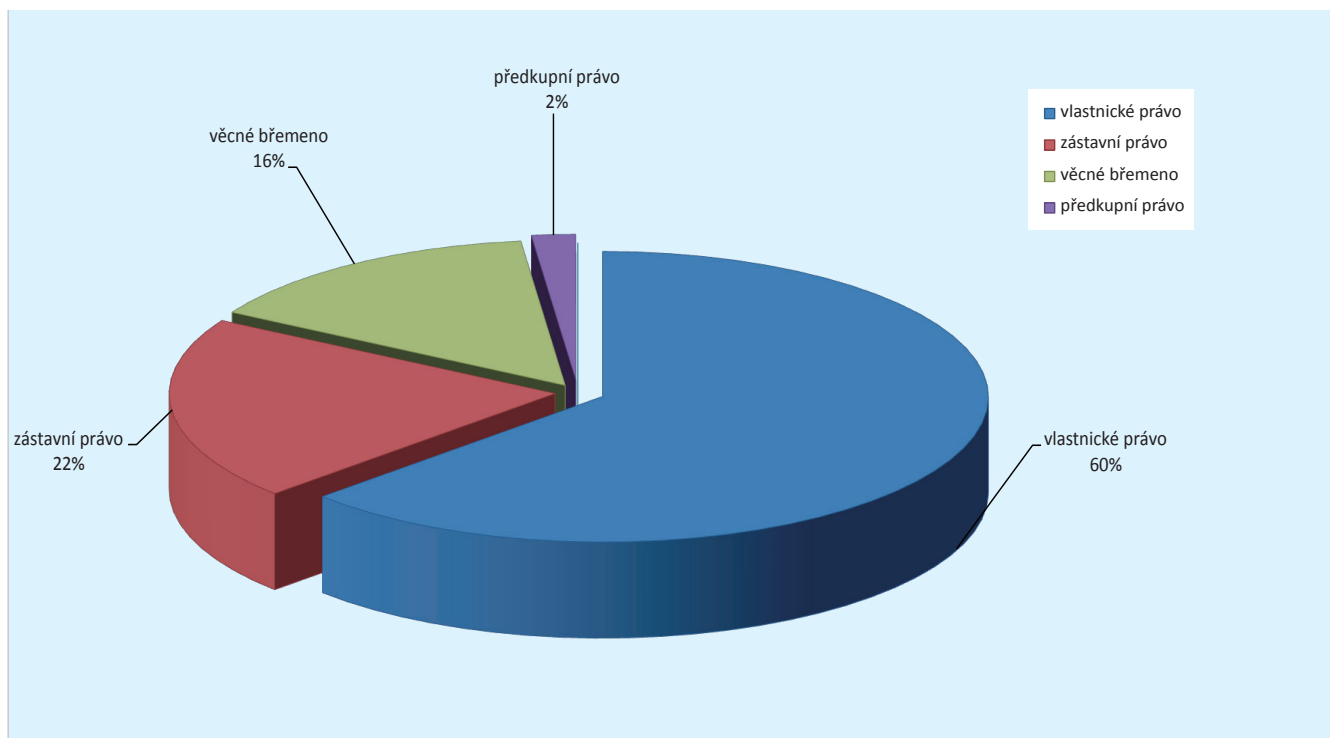
Počet řízení - počet řízení, která byla ukončena provedením vkladu do katastru.

Celkem - údaj vypovídá o počtu předmětů řízení ve vztahu k jednotlivým řízením, nikoliv ve vztahu k nemovitostem.

### Počty vkladů v jednotlivých krajích za rok 2011



### Podíl práv zapisovaných vkladem za rok 2011 (celkový počet předmětů řízení: 672 247)





## b. Počty zápisů práv do katastru nemovitostí záznamem za rok 2011

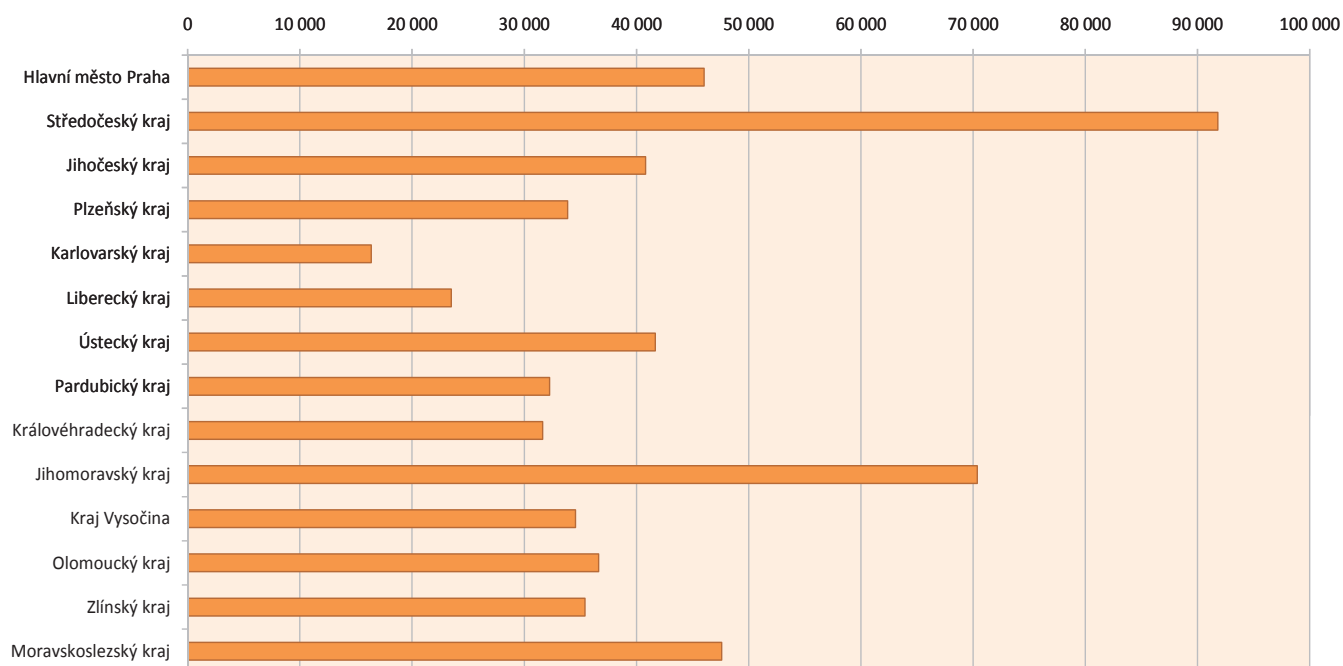
Katastrální úřad	Počet řízení	Počet předmětů řízení											
		celkem	vlastnické právo						výmaz zástavního práva			zapis jiných údajů KN	ostatní
			k pozemk. parcelám	ke staveb. parcelám	k budovám	k rozest. budovám	k jednotkám	k rozest. jednotkám	k vod. dílům	celkem	celkem		
Hlavní město Praha	46024	47432	10757	8257	3488	3215	383	6141	268	9	23332	6443	6900
Středočeský kraj	91804	97769	35760	71352	19873	18157	3331	2160	53	56	44977	10451	6581
Jihočeský kraj	40814	48205	15173	69727	10098	8853	1166	841	19	131	19913	9329	3790
Plzeňský kraj	33858	37167	11443	56708	11451	10120	829	410	14	56	15551	6559	3614
Karlovarský kraj	16354	17113	3778	5338	1794	1468	280	128	2	15	9866	2406	1063
Liberecký kraj	23497	24481	5964	16050	4042	3287	600	223	24	10	12743	4153	1621
Ústecký kraj	41671	43384	11644	18648	5290	4539	713	279	12	22	23716	4941	3083
Pardubický kraj	32257	34051	9833	19678	4649	4213	786	264	2	26	18143	3876	2199
Královéhradecký kraj	31641	34088	9465	22414	5062	3578	791	253	20	34	17031	4812	2780
Jihomoravský kraj	70375	76382	28139	58884	10686	7908	1847	2432	274	46	34112	9529	4602
Kraj Vysočina	34560	40244	11521	69098	21699	19685	903	446	27	107	15453	9515	3755
Olomoucký kraj	36626	38591	11836	23504	6907	3559	771	1395	69	21	19664	4514	2577
Zlínský kraj	35419	37917	10241	31018	4785	3645	748	565	0	16	17972	7111	2593
Moravskoslezský kraj	47600	50455	15390	17373	6221	4691	1468	323	26	20	23396	8025	3644
<b>Česká republika</b>	<b>582500</b>	<b>627279</b>	<b>190944</b>	<b>488049</b>	<b>116045</b>	<b>96918</b>	<b>14616</b>	<b>15860</b>	<b>810</b>	<b>569</b>	<b>295869</b>	<b>91664</b>	<b>48802</b>

Poznámka:

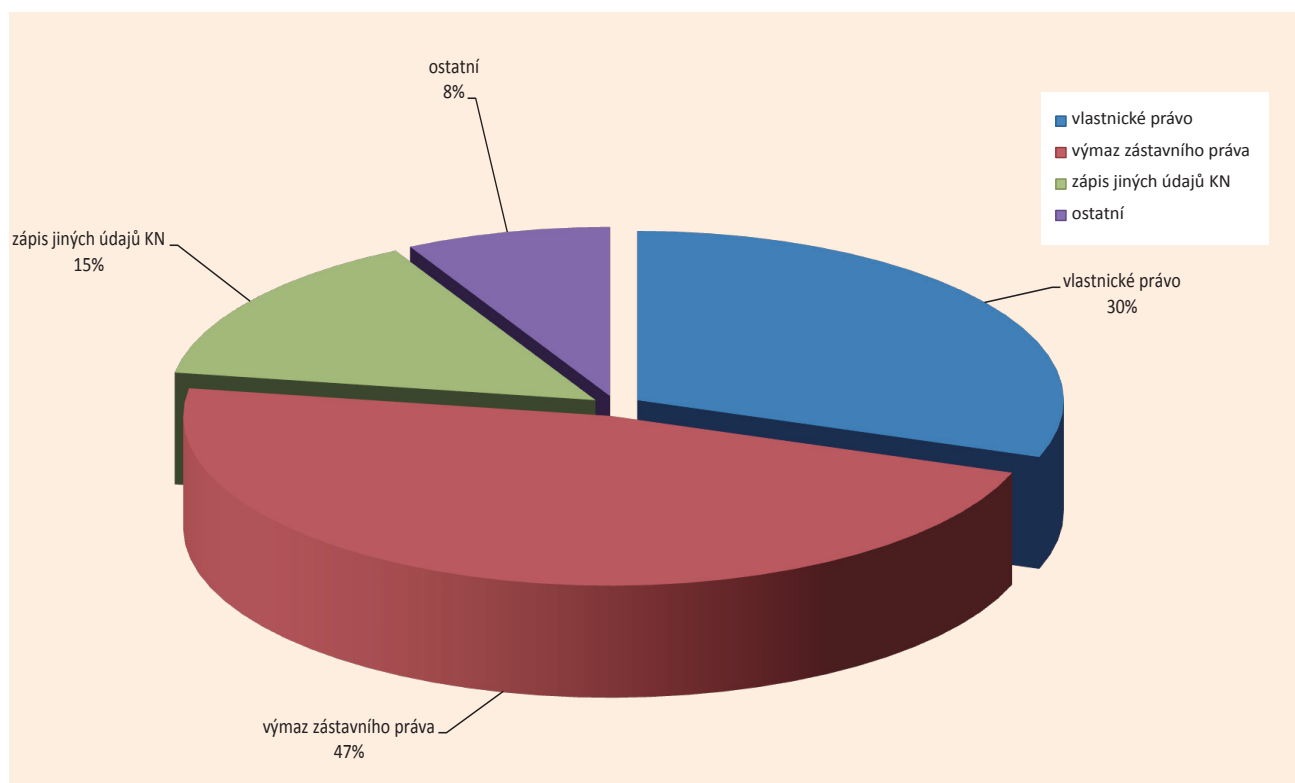
Počet řízení - počet řízení, která byla ukončena provedením záznamu nebo zápisu jiného údaje do katastru.

Celkem - údaj vypovídá o počtu předmětů řízení ve vztahu k jednotlivým řízením, nikoliv ve vztahu k nemovitostem.

### Počty záznamů v jednotlivých krajích za rok 2011



### Podíl práv zapisovaných záznamem za rok 2011 (celkový počet předmětů řízení: 627 279)



## c. Počty zápisů poznámek do katastru nemovitostí za rok 2011

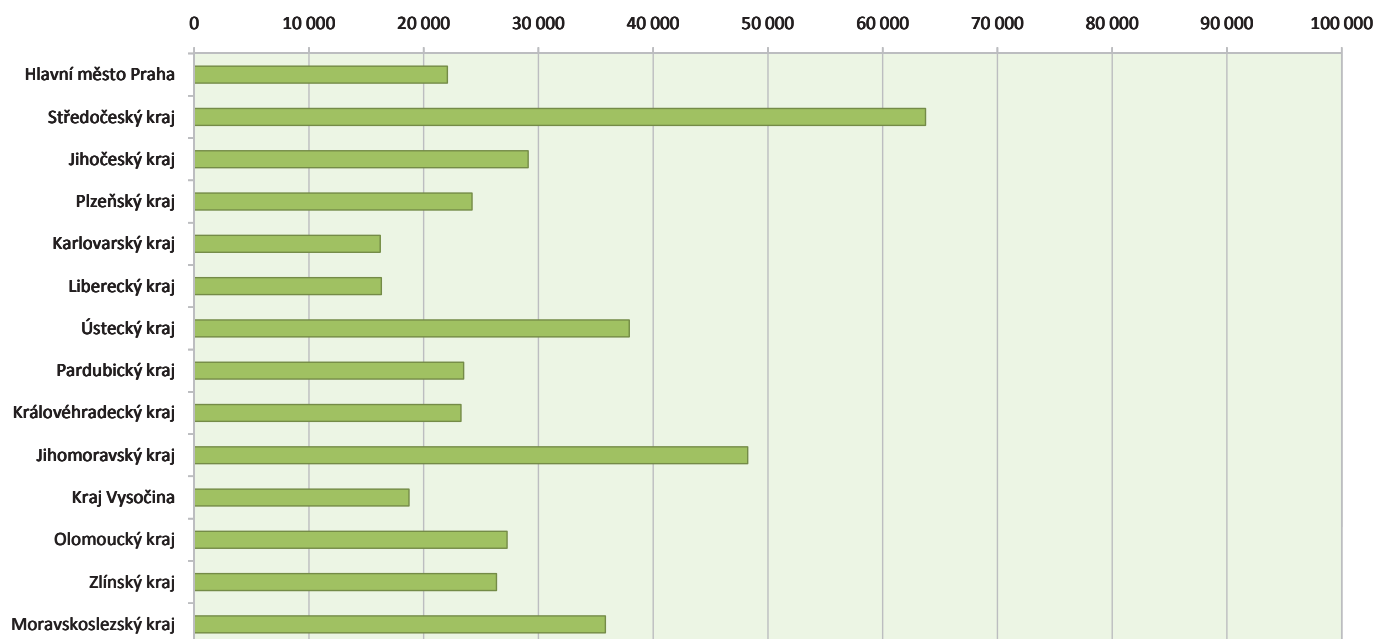
Katastrální úřad	Počet řízení	Počet zápisů											
		celkem		nařízení exekuce		podaný žalobní návrh		exekuční příkaz k prodeji nemovitosti		úpadek a konkurz			
		zápis	výmaz	zápis	výmaz	zápis	výmaz	zápis	výmaz	zápis	výmaz		
Hlavní město Praha	22063	14721	8437	8539	4673	206	169	4490	2521	99	24		
Středočeský kraj	63732	47141	19400	16112	7392	363	278	21565	9085	126	30		
Jihočeský kraj	29103	21988	10095	7976	4066	93	89	9099	4334	145	29		
Píseňský kraj	24214	18515	7115	7203	3031	60	55	8399	3702	111	24		
Karlovarský kraj	16208	12880	3866	5867	2069	23	20	5381	1887	71	5		
Liberecký kraj	16312	12088	4574	4598	2285	48	35	5205	2311	118	18		
Ústecký kraj	37913	29642	9206	11543	4724	95	66	11966	4336	162	22		
Pardubický kraj	23485	18870	6686	5062	2105	51	39	6329	2521	148	20		
Královéhradecký kraj	23249	18141	6948	5479	2447	46	27	6683	2617	271	27		
Jihomoravský kraj	48238	35044	14581	14196	7102	276	221	15759	6418	130	63		
Kraj Vysočina	18720	14025	5425	5119	2087	135	76	6164	2501	44	47		
Olomoucký kraj	27270	21132	8109	6508	3238	93	58	8671	3822	92	16		
Zlínský kraj	26345	19304	9136	6215	3379	119	114	7865	3948	55	19		
Moravskoslezský kraj	35835	26609	10872	10155	4735	149	117	11043	5155	245	35		
<b>Česká republika</b>	<b>412687</b>	<b>310100</b>	<b>124450</b>	<b>114572</b>	<b>53333</b>	<b>1757</b>	<b>1364</b>	<b>128619</b>	<b>55158</b>	<b>1817</b>	<b>379</b>		

Poznámka:

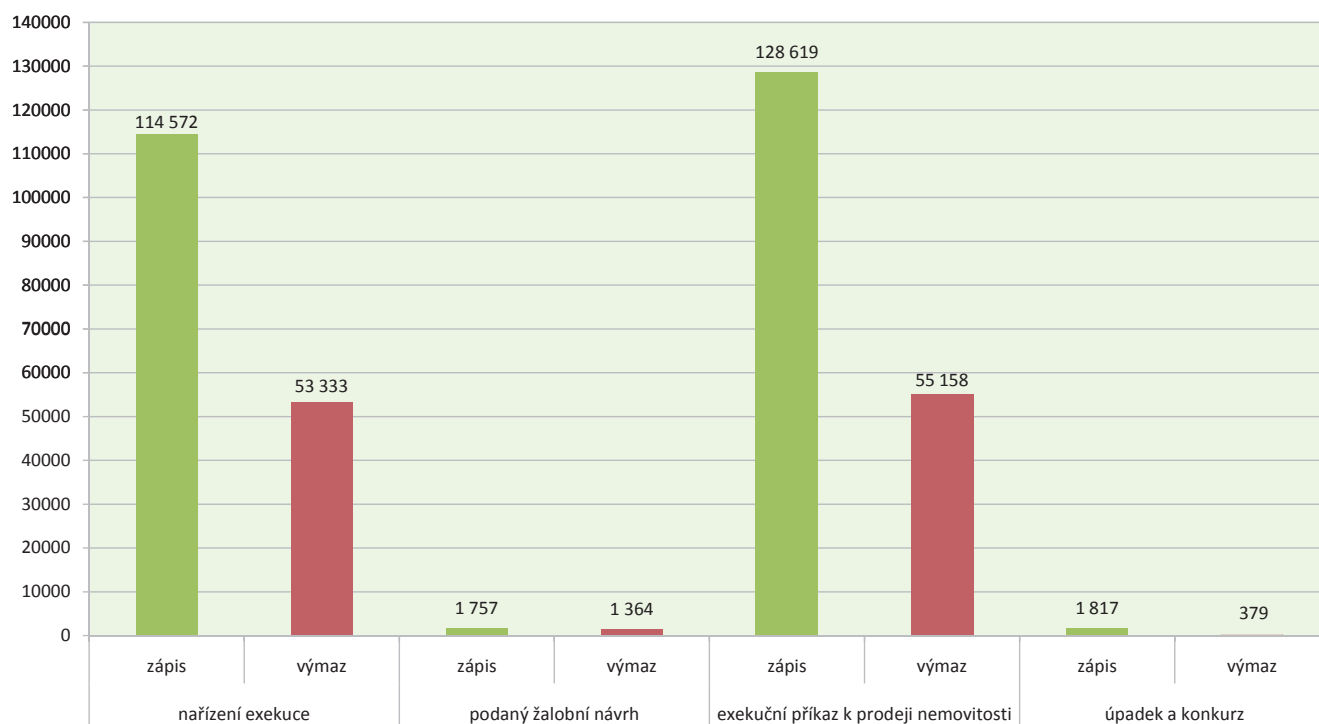
Počet řízení - počet řízení, v rámci kterých byl proveden zápis poznámky.

Úpadek a konkurz - poznámky vyznačované v souvislosti s konkurzním a insolvenčním řízením.

## Počty poznámek v jednotlivých krajích za rok 2011



## Podíl poznámek: zápis, výmaz, za rok 2011 (z celkového počtu řízení: 412 687)



**Souhrnné přehledy o půdním fondu z údajů katastru nemovitostí České republiky**  
1. vydání

Zpracoval a vydal Český úřad zeměměřický a katastrální, Pod Sídlištěm 9, 182 11 Praha 8.

Vytiskl Zeměměřický úřad, Pod Sídlištěm 9, 182 11 Praha 8.

Vydáno v březnu 2012. Vychází jedenkrát ročně. EP 2012.

ISSN 1804-2422

© Český úřad zeměměřický a katastrální, 2012

ISBN 978-80-86918-65-5



9 788086 918655

ISSN 1804-2422