

**Souhrnné přehledy
o půdním fondu z údajů
katastru nemovitostí
České republiky**



ČESKÝ ÚŘAD ZEMĚMĚŘICKÝ A KATASTRÁLNÍ



**SOUHRNNÉ PŘEHLEDY
O PŮDNÍM FONDU Z ÚDAJŮ
KATASTRU NEMOVITOSTÍ
ČESKÉ REPUBLIKY**

Stav ke dni 31. prosince 2009

PRAHA 2010

ISBN 978-80-86918-60-0

ISSN 1804-2422

OBSAH

Str.

Úvod	5
Přehled správního rozdělení ČR podle krajů a okresů 1 : 2 000 000	6
Přehled obcí z rozšířenou působností podle krajů 1 : 1 000 000	7
I. Souhrnné přehledy o půdním fondu z údajů katastru nemovitostí	
1. Stav a vývoj půdního fondu	
a. Změny jednotlivých druhů pozemků za rok 2009	16
b. Vývoj jednotlivých druhů pozemků zemědělské půdy a lesních pozemků od roku 1966	17
c. Přírůstky a úbytky orné půdy a jejich přesun do jiných druhů pozemků za rok 2009	18
d. Výměra zemědělské a orné půdy v ČR na 1 obyvatele k 31. 12. 2009	19
e. Vývoj podílu výměry zemědělské a orné půdy v ČR na 1 obyvatele v letech 1936 - 2009	19
f. Podíl zemědělské půdy v procentech v jednotlivých okresech ČR v roce 2009	20
g. Podíl lesních pozemků v procentech v jednotlivých okresech ČR v roce 2009	21
2. Úhrnné hodnoty druhů pozemků	
a. Úhrnné hodnoty druhů pozemků v členění po obcích s rozšířenou působností k 31. 12. 2009	24
CZ 010 kraj Hlavní město Praha	24
CZ 020 Středočeský kraj	25
CZ 031 Jihočeský kraj	26
CZ 032 Plzeňský kraj	27
CZ 041 Karlovarský kraj	28
CZ 042 Ústecký kraj	29
CZ 051 Liberecký kraj	30
CZ 052 Královéhradecký kraj	31
CZ 053 Pardubický kraj	32
CZ 063 kraj Vysočina	33
CZ 064 Jihomoravský kraj	34
CZ 071 Olomoucký kraj	35
CZ 072 Zlínský kraj	36
CZ 080 Moravskoslezský kraj	37
Česká republika – přehled po krajích	38
b. Úhrnné hodnoty druhů pozemků v členění po okresech k 31. 12. 2009	39
CZ 010 kraj Hlavní město Praha	39
CZ 020 Středočeský kraj	39
CZ 031 Jihočeský kraj	40
CZ 032 Plzeňský kraj	40
CZ 041 Karlovarský kraj	41
CZ 042 Ústecký kraj	41
CZ 051 Liberecký kraj	42
CZ 052 Královéhradecký kraj	42
CZ 053 Pardubický kraj	43
CZ 063 kraj Vysočina	43
CZ 064 Jihomoravský kraj	44
CZ 071 Olomoucký kraj	44
CZ 072 Zlínský kraj	45
CZ 080 Moravskoslezský kraj	45
Česká republika – přehled po krajích	46
c. Podíl zemědělské půdy a nezemědělských pozemků v ČR k 31. 12. 2009	47
d. Rozčlenění zemědělské půdy k 31. 12. 2009	47
e. Rozčlenění druhů pozemků podle způsobů využití k 31. 12. 2008 a k 31. 12. 2009	48
II. Počty objektů evidovaných v katastru nemovitostí	
a. Vývoj počtu objektů za rok 2009	52
b. Vývoj (přírůstek/úbytek) počtu objektů v ISKN od roku 2004	53

c. Počty objektů v členění po obcích s rozšířenou působností k 31. 12. 2009	54
CZ 010 kraj Hlavní město Praha	54
CZ 020 Středočeský kraj	55
CZ 031 Jihočeský kraj	56
CZ 032 Plzeňský kraj	57
CZ 041 Karlovarský kraj	58
CZ 042 Ústecký kraj	59
CZ 051 Liberecký kraj	60
CZ 052 Královéhradecký kraj	61
CZ 053 Pardubický kraj	62
CZ 063 kraj Vysočina	63
CZ 064 Jihomoravský kraj	64
CZ 071 Olomoucký kraj	65
CZ 072 Zlínský kraj	66
CZ 080 Moravskoslezský kraj	67
Česká republika – přehled po krajích	68
d. Počty objektů v členění po okresech k 31. 12. 2009	69
CZ 010 kraj Hlavní město Praha	69
CZ 020 Středočeský kraj	69
CZ 031 Jihočeský kraj	70
CZ 032 Plzeňský kraj	70
CZ 041 Karlovarský kraj	71
CZ 042 Ústecký kraj	71
CZ 051 Liberecký kraj	72
CZ 052 Královéhradecký kraj	72
CZ 053 Pardubický kraj	73
CZ 063 kraj Vysočina	73
CZ 064 Jihomoravský kraj	74
CZ 071 Olomoucký kraj	74
CZ 072 Zlínský kraj	75
CZ 080 Moravskoslezský kraj	75
Česká republika – přehled po krajích	76

III. Údaje o vkladech, záznamech a poznámkách

a. Počty zápisů práv do katastru nemovitostí vkladem za rok 2009	78
Počty vkladů v jednotlivých krajích za rok 2009	79
Podíl práv zapisovaných vkladem za rok 2009	79
b. Počty zápisů práv do katastru nemovitostí záznamem za rok 2009	80
Počty záznamů v jednotlivých krajích za rok 2009	81
Podíl práv zapisovaných záznamem za rok 2009	81
c. Počty zápisů poznámek do katastru nemovitostí za rok 2009	82
Počty poznámek v jednotlivých krajích za rok 2009	83
Podíl poznámek: zápis, výmaz, za rok 2009	83

Úvod

Katastr nemovitostí byl zřízen k 1. lednu 1993 zákonem č. 344/1992 Sb., o katastru nemovitostí České republiky (katastrální zákon), a navázal na dosavadní evidenci nemovitostí, která byla vedena na území České republiky od roku 1964.

Správu katastru nemovitostí vykonává Český úřad zeměměřický a katastrální jako ústřední orgán státní správy a katastrální úřady jako územní orgány státní správy.

Katastr nemovitostí je zdrojem informací, které slouží k ochraně práv k nemovitostem, pro daňové a poplatkové účely, k ochraně životního prostředí, zemědělského půdního fondu, pozemků určených k plnění funkcí lesa, nerostného bohatství, kulturních památek, pro rozvoj území, k oceňování nemovitostí, pro účely vědecké, hospodářské a statistické a dále pro tvorbu dalších informačních systémů sloužících k těmto účelům. Katastr nemovitostí poskytuje i základní údaje o územním členění státu, zejména výměry územních správních jednotek (obcí, okresů, krajů) a údaje o rozčlenění půdního fondu v těchto jednotkách.

Rozčlenění půdního fondu se provádí podle jednotlivých druhů pozemků (orná půda, chmelnice, vinice, zahrady, ovocné sady, trvalé travní porosty, lesní pozemky, vodní plochy, zastavěné plochy a nádvoří, ostatní plochy).

Český úřad zeměměřický a katastrální provedl k 31. prosinci 2009 sumarizaci úhrnných hodnot druhů pozemků podle údajů katastru nemovitostí. Výsledky této sumarizace za jednotlivé okresy a kraje jsou uvedeny v této publikaci.

Publikované údaje jsou uspořádány do 3 skupin označených vždy římskými číslicemi I až III.

Skupina I. – se sestává ze 2 částí: první obsahuje tabulky a grafy, které vyjadřují stav a vývoj půdního fondu podle údajů katastru nemovitostí k 31. prosinci 2009. Meziroční změny v celkových výměrách vyplývají z postupného zavádění obnoveného katastrálního operátu do katastru nemovitostí. Údaje o počtu obyvatel byly převzaty z údajů Českého statistického úřadu (počty obyvatel v obcích ČR k 1. 1. 2009). Druhá část obsahuje úhrnné hodnoty druhů pozemků podle stavu k 31. prosinci 2009 a jejich podrobnější členění podle způsobu využití. Druhy pozemků a jejich charakteristiky jsou uvedeny v příloze 1 k vyhlášce č. 26/2007 Sb., kterou se provádí zákon č. 265/1992 Sb., o zápisech vlastnických a jiných věcných práv k nemovitostem, ve znění pozdějších předpisů, a zákon č. 344/1992 Sb., o katastru nemovitostí České republiky (katastrální zákon), ve znění pozdějších předpisů, (katastrální vyhláška), ve znění vyhlášky č. 164/2009 Sb. Způsoby využití pozemku jsou uvedeny v příloze 2 katastrální vyhlášky.

Skupina II. – obsahuje počty objektů evidovaných v katastru nemovitostí k 31. prosinci 2009, tj. obcí, částí obcí, katastrálních území, parcel katastru nemovitostí (KN), parcel ve zjednodušené evidenci (ZE), budov s čísly popisnými, s čísly evidenčními a bez čísel, vodních děl, bytů a nebytových prostorů (jednotek), vlastníků a listů vlastnictví.

Skupina III. – obsahuje přehled počtu vkladů, záznamů a poznámek za rok 2009 v podrobnějším členění vkladů a záznamů podle předmětů řízení, u vlastnického práva rozčleněné podle typů nemovitostí (parcely pozemkové, stavební, budovy, rozestavěné budovy, jednotky, rozestavěné jednotky, vodní díla). Poznámky jsou členěny podle druhu poznámky (nařízení exekuce, podaný žalobní návrh, exekuční příkaz k prodeji nemovitosti, úpadek a konkurz) a dále podle toho, zda se jedná o zápis nebo výmaz poznámky.

Upozornění: drobné nesoulady na posledních místech čísel, která znamenají výměru v hektarech, jsou způsobeny zaokrouhlováním.

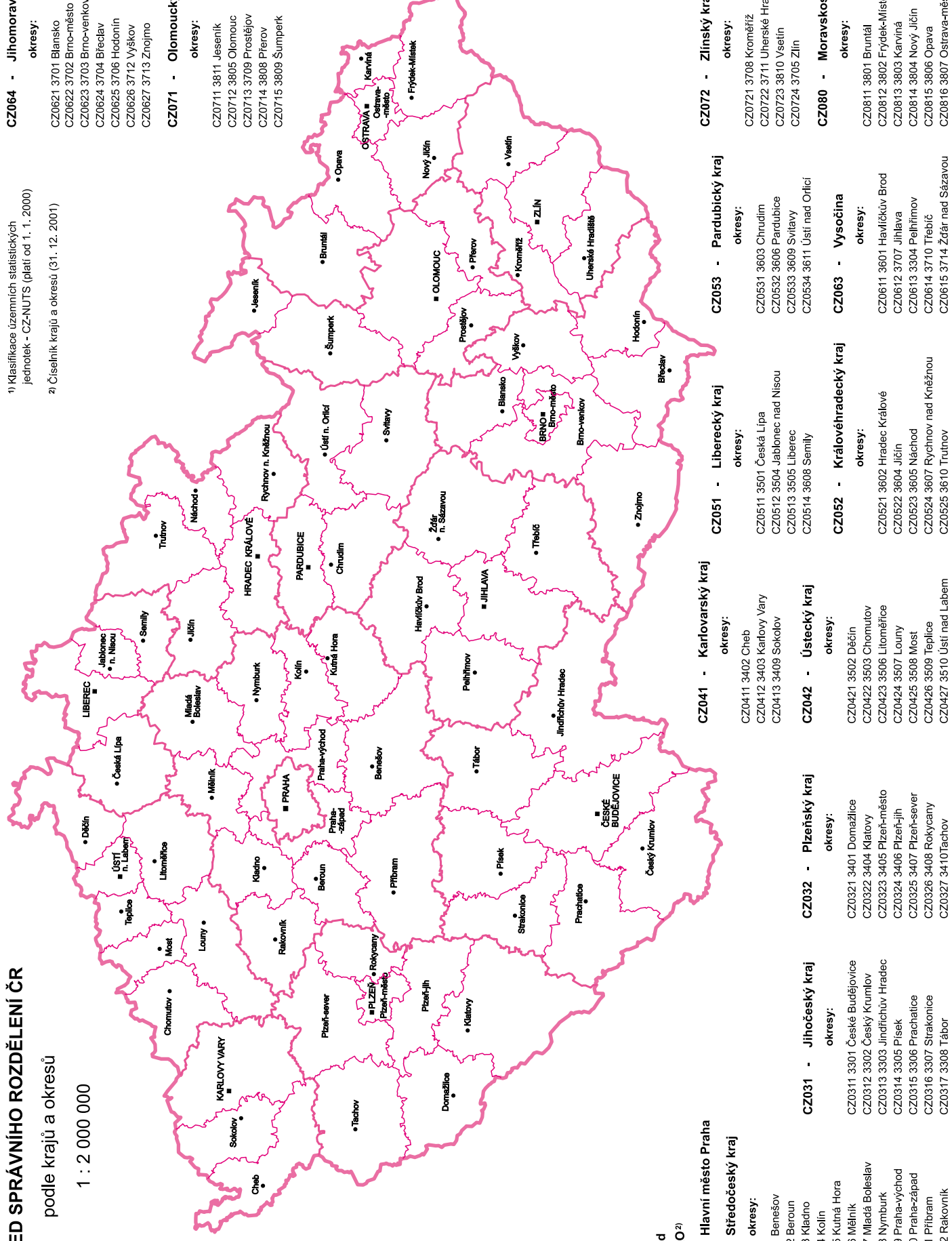
PŘEHLED SPRÁVNÍHO ROZDĚLENÍ ČR

podle krajů a okresů¹⁾

1 : 2 000 000

- CZ064 - Jihomoravský kraj**
okresy:
CZ0621 3701 Blansko
CZ0622 3702 Brno-město
CZ0623 3703 Brno-venkov
CZ0624 3704 Břeclav
CZ0625 3706 Hodonín
CZ0626 3712 Vyškov
CZ0627 3713 Znojmo
- CZ071 - Olomoucký kraj**
okresy:
CZ0711 3811 Jeseník
CZ0712 3805 Olomouc
CZ0713 3709 Prostějov
CZ0714 3808 Přerov
CZ0715 3809 Šumperk

1) Klasifikace územních statistických jednotek - CZ-NUTS (platí od 1. 1. 2000)
2) Číselník krajů a okresů (31. 12. 2001)



- Číselný kód NUTS¹⁾ ČKO²⁾**
- CZ010** Hlavní město Praha
- CZ020** Středočeský kraj
okresy:
CZ0211 3201 Benešov
CZ0212 3202 Beroun
CZ0213 3203 Kladno
CZ0214 3204 Kolin
CZ0215 3205 Kutná Hora
CZ0216 3206 Mělník
CZ0217 3207 Mladá Boleslav
CZ0218 3208 Nymburk
CZ0219 3209 Praha-východ
CZ021A 3210 Praha-západ
CZ021B 3211 Příbram
CZ021C 3212 Rakovník

- CZ041 - Karlovarský kraj**
okresy:
CZ0411 3402 Cheb
CZ0412 3403 Karlovy Vary
CZ0413 3409 Sokolov
- CZ042 - Ústecký kraj**
okresy:
CZ0421 3502 Děčín
CZ0422 3503 Chomutov
CZ0423 3506 Litoměřice
CZ0424 3507 Louny
CZ0425 3508 Most
CZ0426 3509 Teplice
CZ0427 3510 Ústí nad Labem

- CZ051 - Liberecký kraj**
okresy:
CZ0511 3501 Česká Lípa
CZ0512 3504 Jablonec nad Nisou
CZ0513 3505 Liberec
CZ0514 3608 Semily
- CZ052 - Královéhradecký kraj**
okresy:
CZ0521 3602 Hradec Králové
CZ0522 3604 Jičín
CZ0523 3605 Náchod
CZ0524 3607 Rychnov nad Kněžnou
CZ0525 3610 Trutnov

- CZ053 - Pardubický kraj**
okresy:
CZ0531 3603 Chrudim
CZ0532 3606 Pardubice
CZ0533 3609 Svitavy
CZ0534 3611 Ústí nad Orlicí
- CZ054 - Vysočina**
okresy:
CZ0541 3601 Havlíčkův Brod
CZ0542 3707 Jihlava
CZ0543 3304 Pelhřimov
CZ0544 3710 Třebíč

- CZ072 - Zlínský kraj**
okresy:
CZ0721 3708 Kroměříž
CZ0722 3711 Uherské Hradiště
CZ0723 3810 Vsetín
CZ0724 3705 Zlín
- CZ080 - Moravskoslezský kraj**
okresy:
CZ0811 3801 Bruntál
CZ0812 3802 Frydek-Místek
CZ0813 3803 Karviná
CZ0814 3804 Nový Jičín
CZ0815 3806 Opava
CZ0816 3807 Ostrava-město

PŘEHLED OBCÍ S ROZŠÍŘENOU PŮSOBNOSTÍ

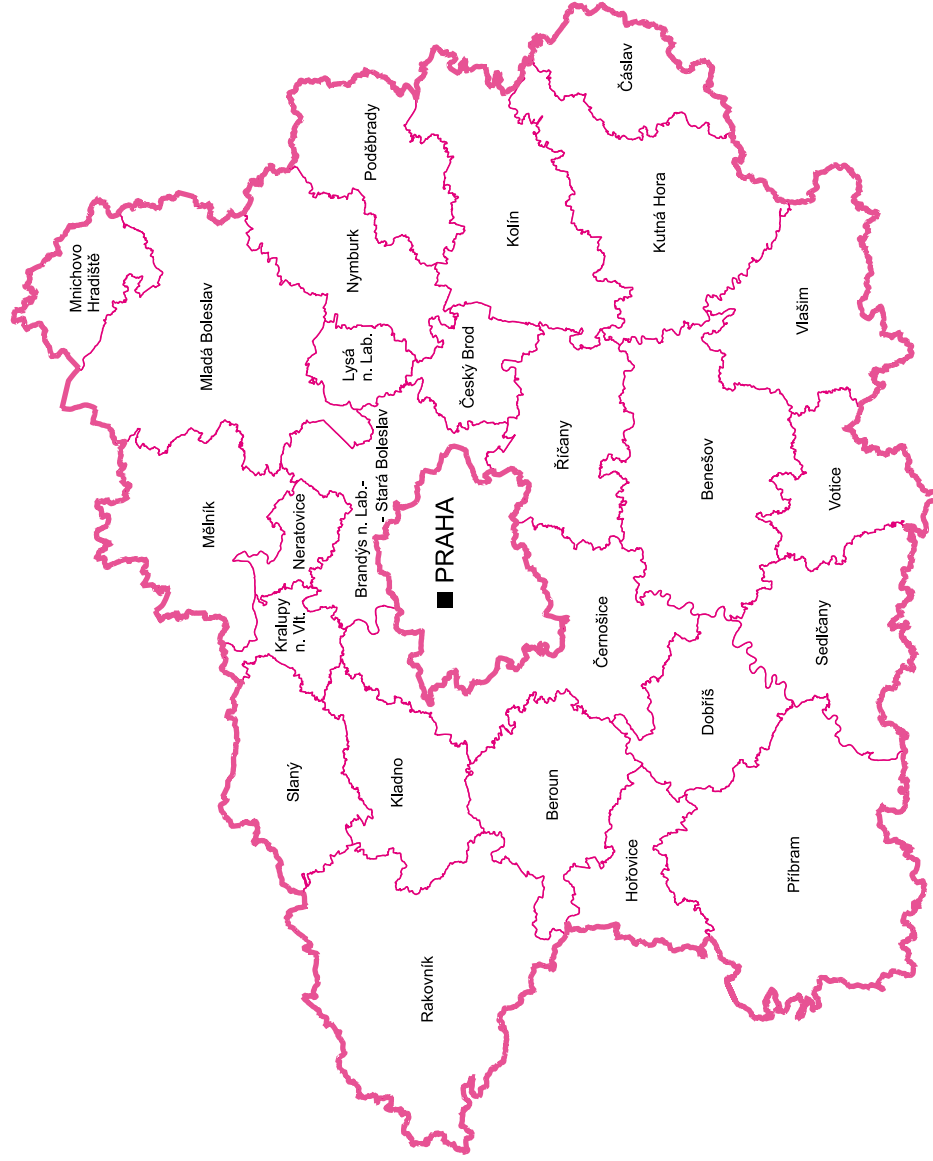
podle krajů: Hlavní město Praha, Středočeský kraj

1 : 1 000 000

CZ010 - Hlavní město Praha

CZ020 - Středočeský kraj

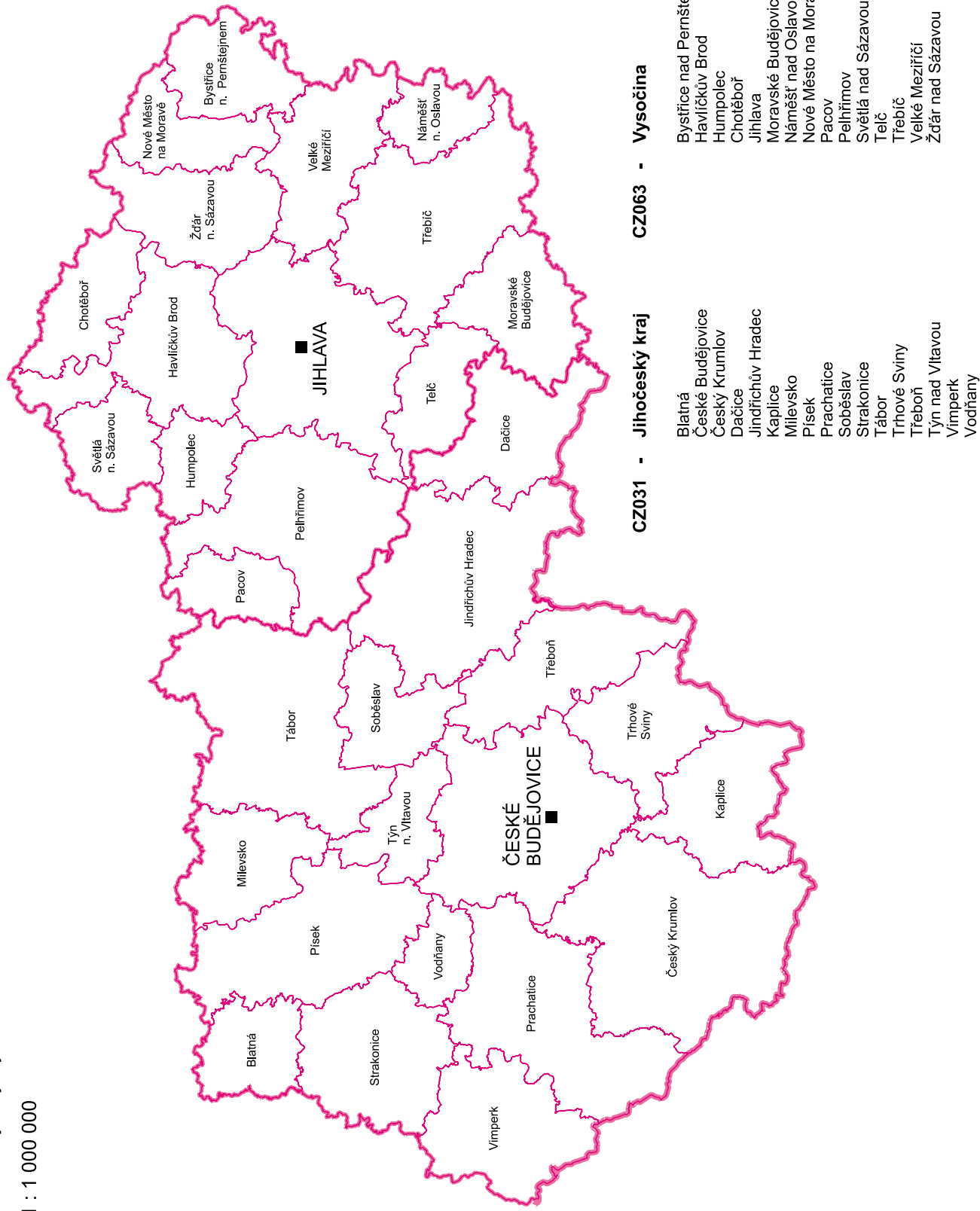
Benešov
Beroun
Brandýs nad Labem-Stará Boleslav
Čáslav
Černošice
Český Brod
Dobříš
Hořovice
Kladno
Kolín
Kralupy nad Vltavou
Kutná Hora
Lysá nad Labem
Mělník
Mladá Boleslav
Mnichovo Hradiště
Neratovice
Nymburk
Poděbrady
Příbram
Rakovník
Říčany
Sedlčany
Slaný
Vlašim
Vojtěchovice



PŘEHLED OBCÍ S ROZŠÍŘENOU PŮSOBNOSTÍ

podle krajů: Jihočeský kraj, Vysočina

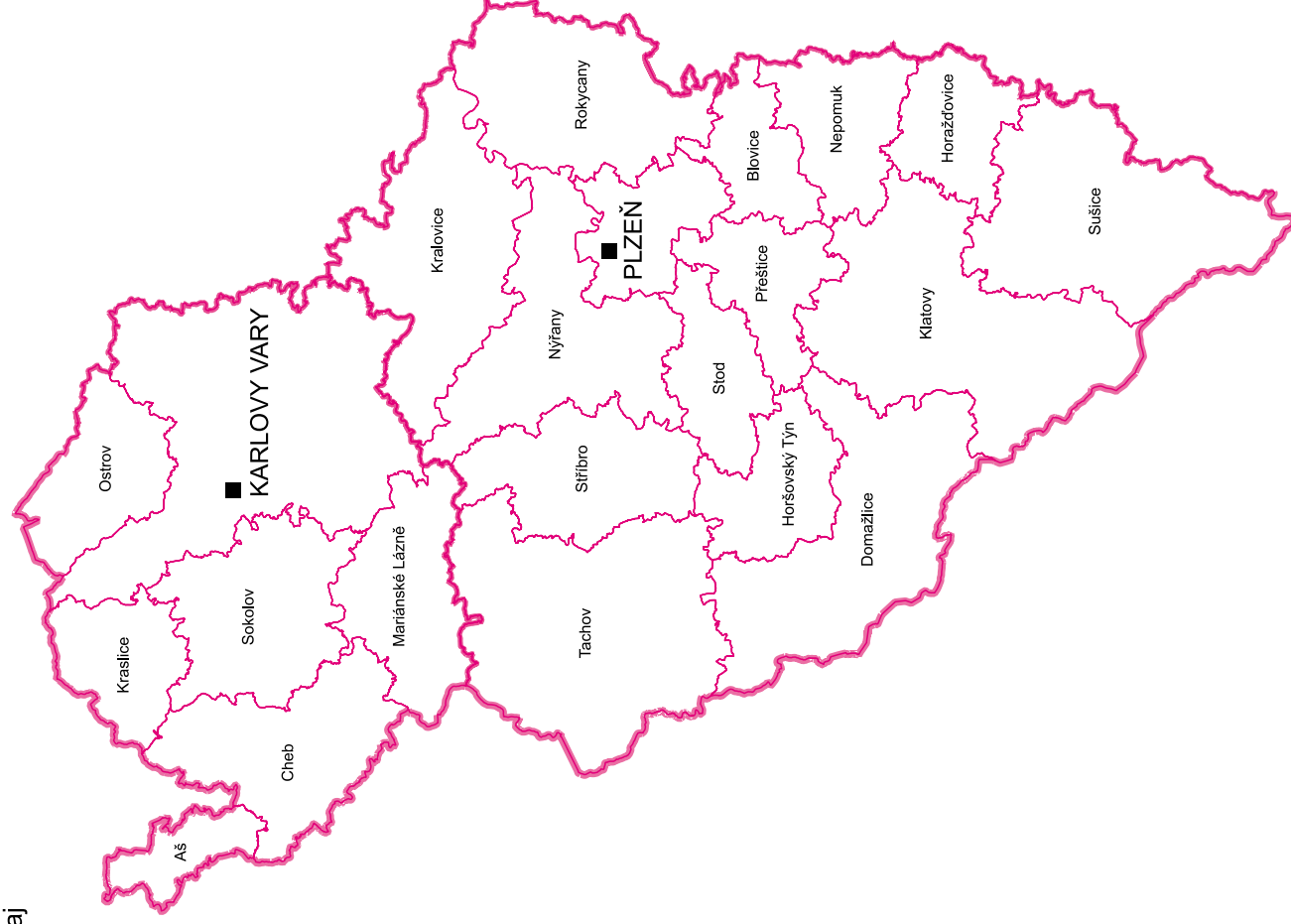
1 : 1 000 000



PŘEHLED OBCÍ S ROZŠÍŘENOU PŮSOBNOSTÍ

podle krajů: Plzeňský kraj, Karlovarský kraj

1 : 1 000 000



CZ032 - Plzeňský kraj

Blatná
Domažlice
Horažďovice
Horšovský Týn
Klatovy
Kralovice
Nepomuk
Nýřany
Plzeň
Přeštice
Rokycany
Stod
Stříbro
Sušice
Tachov

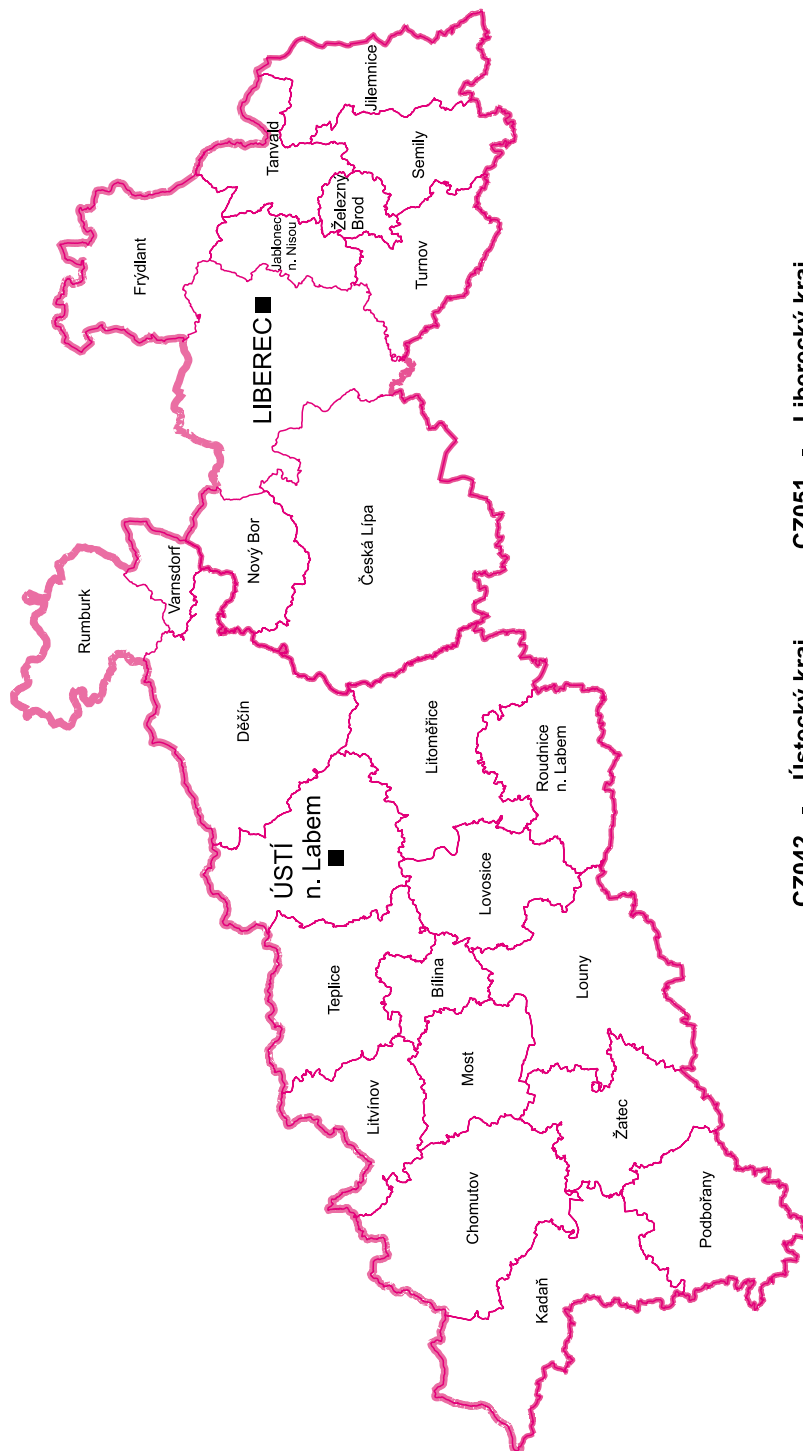
CZ041 - Karlovarský kraj

Aš
Cheb
Karlovy Vary
Kraslice
Mariánské Lázně
Ostrov
Sokolov

PŘEHLED OBCÍ S ROZŠÍŘENOU PŮSOBNOSTÍ

podle krajů: Ústecký kraj, Liberecký kraj

1 : 1 000 000



CZ051 - Liberecký kraj

Česká Lípa
Frydlant
Jablonec nad Nisou
Jilemnice
Liberec
Nový Bor
Semily
Tanvald
Turnov
Železný Brod

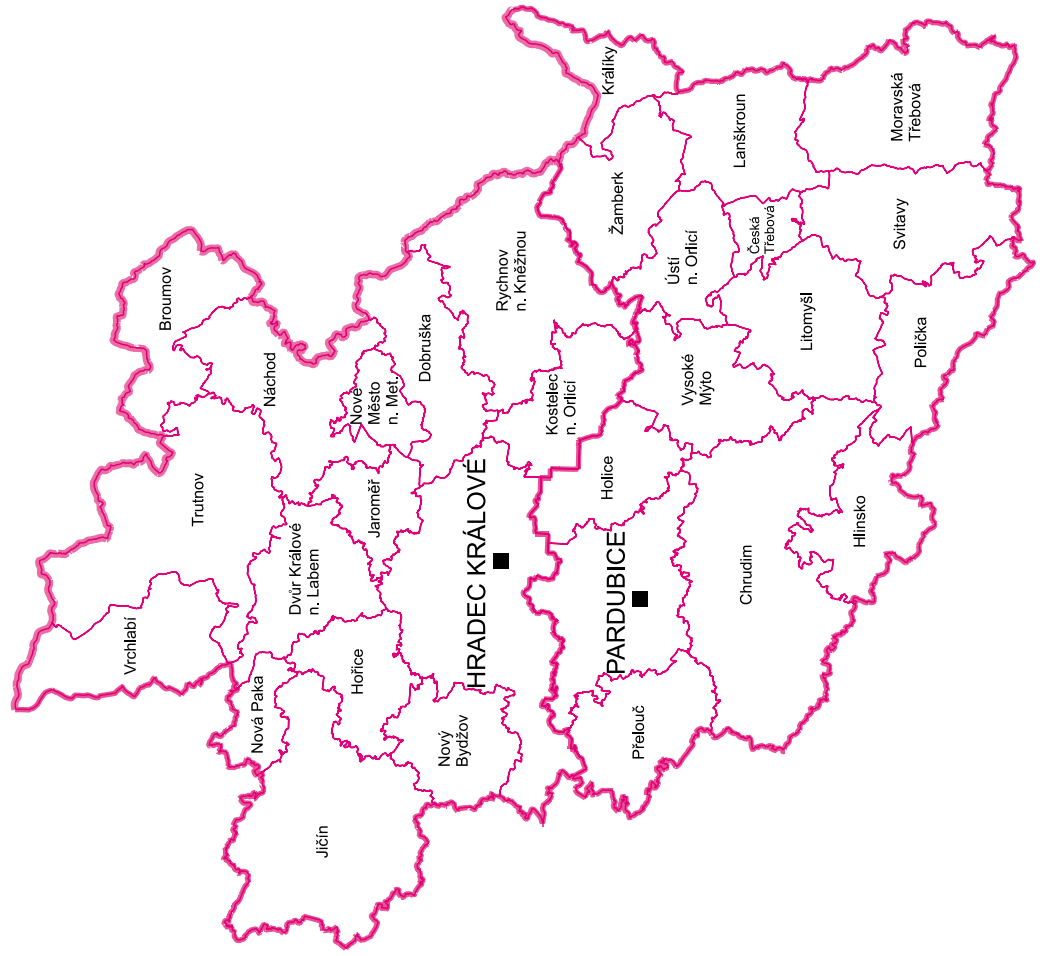
CZ042 - Ústecký kraj

Bílina
Děčín
Chomutov
Kadaň
Litoměřice
Litvínov
Louny
Lovosice
Most
Podbořany
Roudnice nad Labem
Rumburk
Teplice
Ústí nad Labem
Varnsdorf
Žatec

PŘEHLED OBCÍ S ROZŠÍŘENOU PŮSOBNOSTÍ

podle krajů: Královéhradecký kraj, Pardubický kraj

1 : 1 000 000



CZ052 - Královéhradecký kraj

Broumov
Dobruška
Dvůr Králové nad Labem
Holic
Hradec Králové
Jaroměř
Jičín
Kostelec nad Orlicí
Náchod
Nová Paka
Nové Město nad Metují
Nový Bydžov
Rychnov nad Kněžnou
Trutnov
Vrchlabí

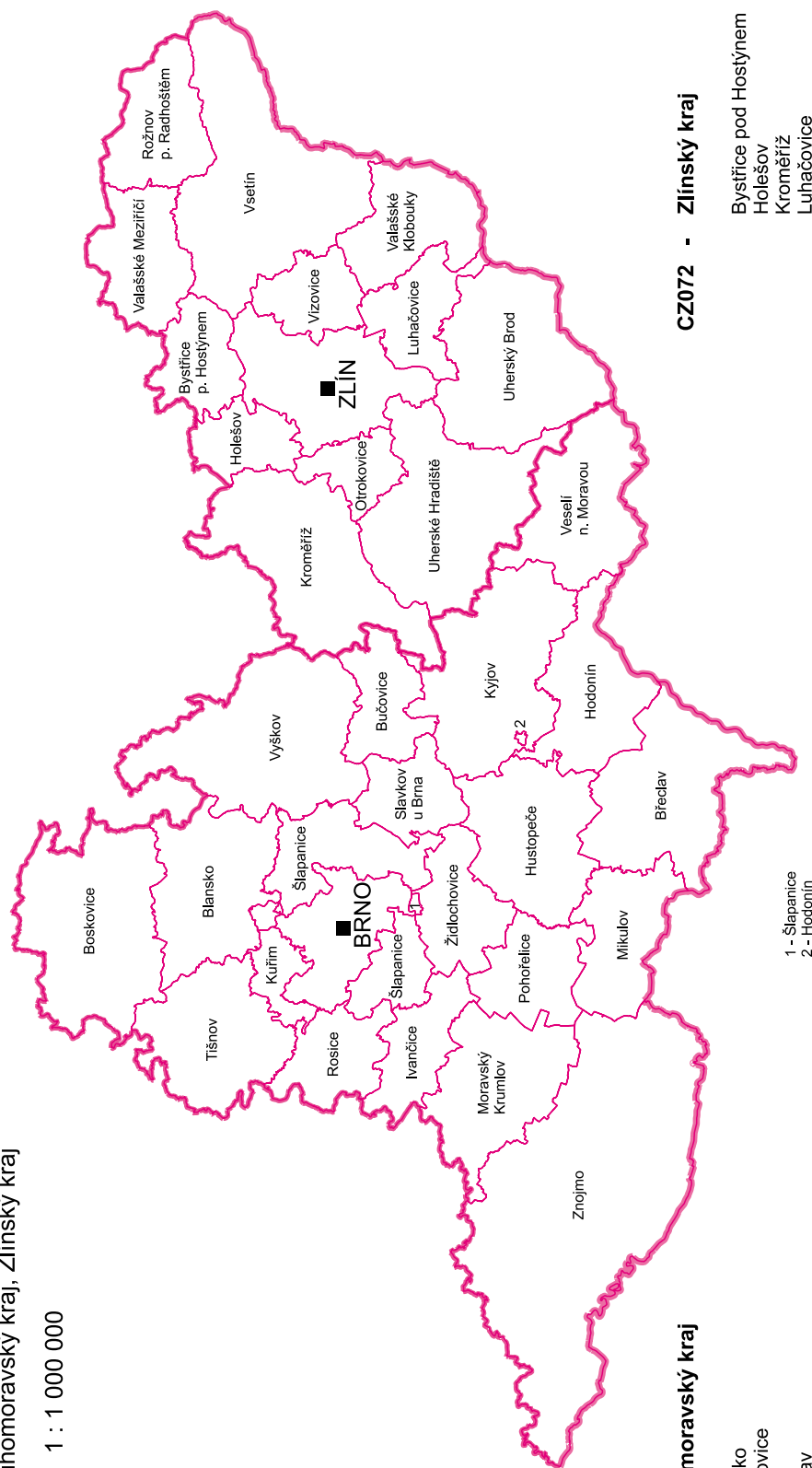
CZ053 - Pardubický kraj

Česká Třebová
Hlinsko
Holic
Chrudim
Králíky
Lanškroun
Litomyšl
Moravská Třebová
Pardubice
Polička
Přelouč
Svitavy
Ústí nad Orlicí
Vysoké Mýto
Žamberk

PŘEHLED OBCÍ S ROZŠÍŘENOU PŮSOBNOSTÍ

podle krajů: Jihomoravský kraj, Zlínský kraj

1 : 1 000 000



CZ064 - Jihomoravský kraj

Blansko
Boskovice
Brno
Břeclav
Bučovice
Hodonín
Hustopeče
Ivančice
Kufřim
Kyjov
Mikulov
Moravský Krumlov
Pohořelice
Rosice
Slavkov u Brna
Šlapanice
Tišnov
Veselí nad Moravou
Vyškov
Znojmo
Židlochovice

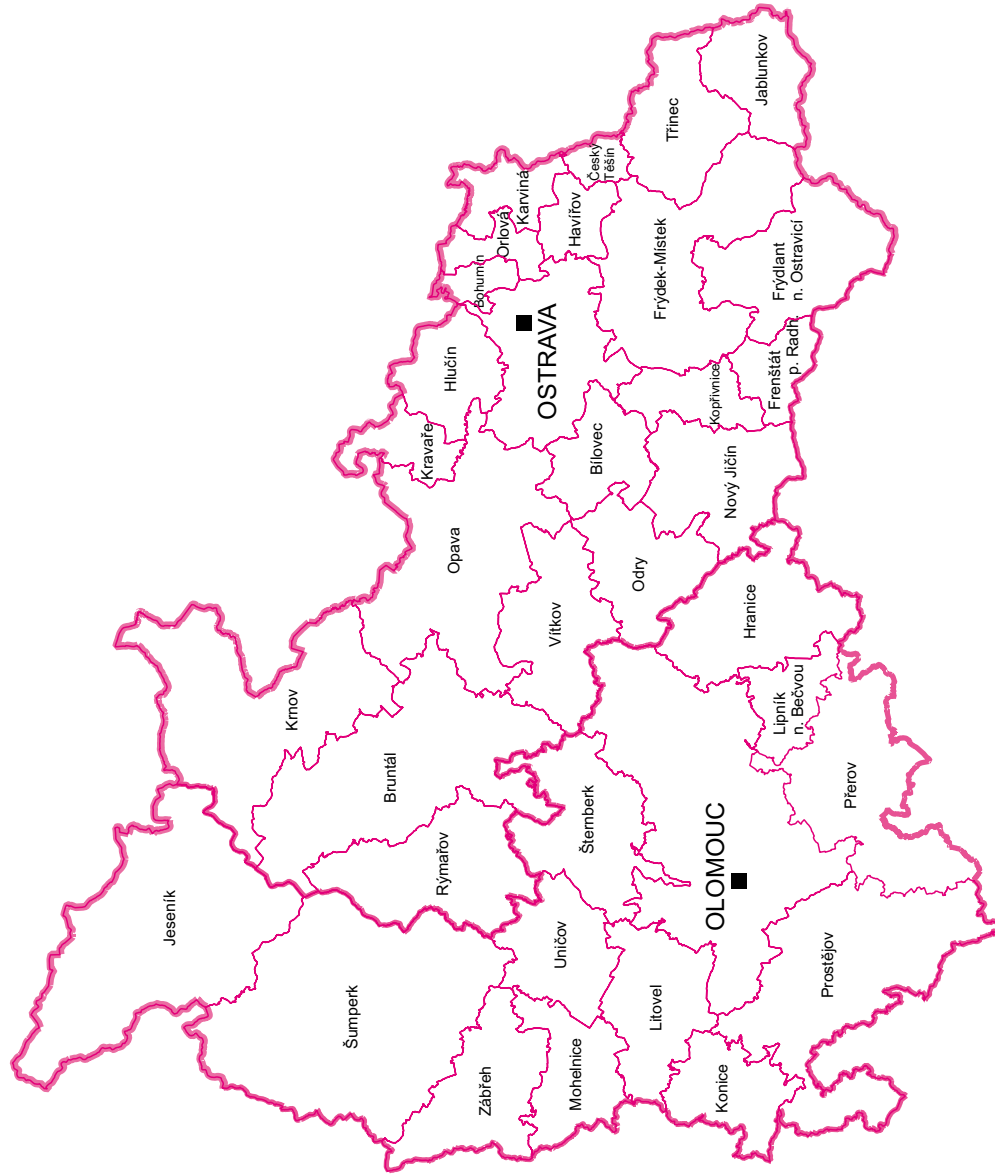
CZ072 - Zlínský kraj

Bystřice pod Hostýnem
Holešov
Kroměříž
Luhačovice
Otrokovice
Rožnov pod Radhoštěm
Uherské Hradiště
Uherský Brod
Valašské Klobouky
Valašské Meziříčí
Vizovice
Vsetín
Zlín

PŘEHLED OBCÍ S ROZŠÍŘENOU PŮSOBNOSTÍ

podle krajů: Olomoucký kraj, Moravskoslezský kraj

1 : 1 000 000



CZ071 - Olomoucký kraj

Hranice
Jeseník
Konice
Lipník nad Bečvou
Litovel
Mohelnice
Olomouc
Prostějov
Pterov
Šternberk
Šumperk
Uničov
Zábřeh

CZ080 - Moravskoslezský kraj

Bílovec
Bohumín
Bruntál
Český Těšín
Frenštát pod Radhoštěm
Frydek-Místek
Frydlant nad Ostraví
Havířov
Hlučín
Jablunkov
Karviná
Kopřivnice
Kravaře
Krnov
Nový Jičín
Odry
Opava
Orlová
Ostrava
Rýmařov
Třinec
Vítkov

I.

Souhrnné přehledy o půdním fondu z údajů katastru nemovitostí

1. Stav a vývoj půdního fondu

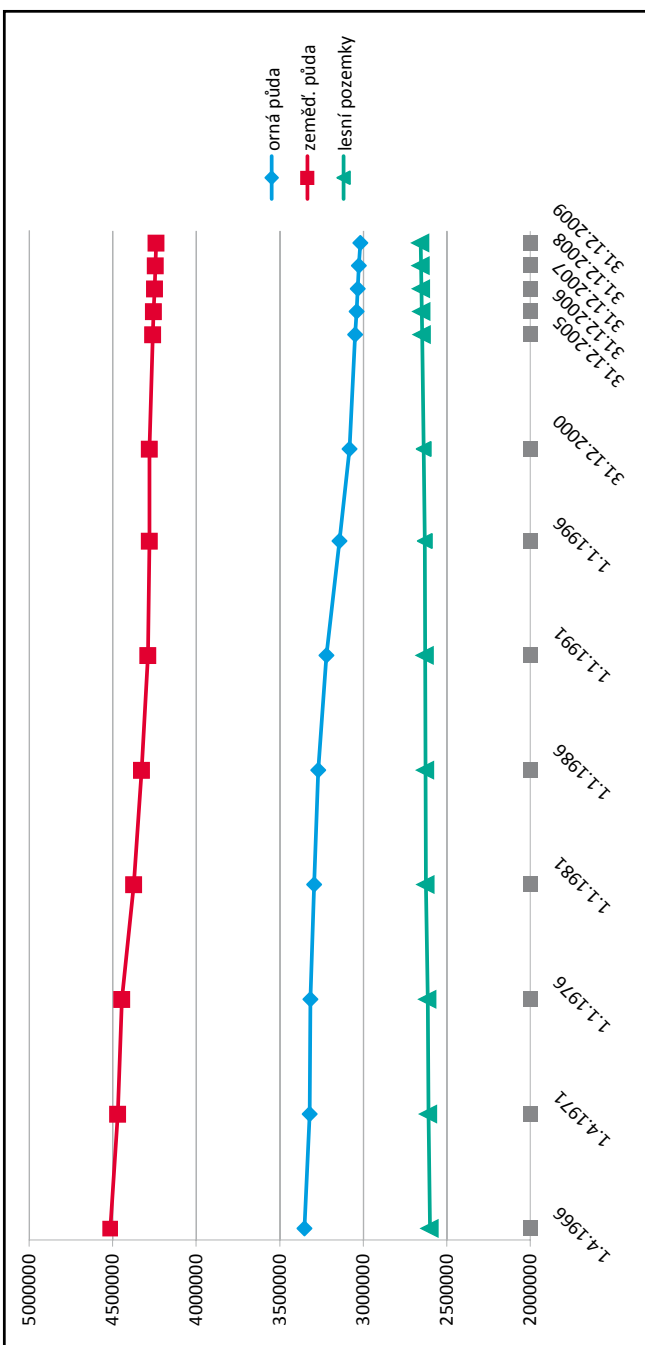
a. Změny jednotlivých druhů pozemků v roce 2009 za ČR (v hektarech)

Druh pozemku	Údaje k 31. 12. 2008						Údaje k 31. 12. 2009						Rozdíl	
	Výměra		Parcely		Průměr. parcela		Výměra		Parcely		Průměr. parcela		Výměra	Parcely
	ha	v %	počet	v %	ha	v %	ha	v %	počet	v %	ha	v %	ha	počet
orná půda	3025597	38,36	2766132	15,74	1,09	38,25	3016858	38,25	2995194	16,51	1,01	-8739	229062	
chmelnice	10762	0,14	12883	0,07	0,84	0,13	10661	0,13	12891	0,07	0,83	-101	8	
vinice	19131	0,24	70869	0,40	0,27	0,24	19292	0,24	75400	0,41	0,26	161	4531	
zahrada	162642	2,06	2519531	14,33	0,06	2,07	162877	2,07	2537669	13,99	0,06	235	18138	
ovocný sad	46231	0,59	69844	0,40	0,66	0,60	46511	0,60	72697	0,40	0,64	280	2853	
trvalý travní porost	979718	12,42	2035439	11,58	0,48	12,46	982776	12,46	2115116	11,66	0,46	3058	79677	
zemědělská půda	4244081	53,81	7474698	42,52	0,57	53,75	4238975	53,75	7808967	43,03	0,54	-5106	334269	
lesní pozemek	2653033	33,65	1287250	7,32	2,06	33,67	2655212	33,67	1320835	7,28	2,01	2179	33585	
vodní plocha	162500	2,06	451270	2,57	0,36	2,07	162787	2,07	472302	2,61	0,34	287	21032	
zastavěná plocha a nádvoří	130933	1,66	4181821	23,79	0,03	1,67	131127	1,67	4213364	23,22	0,03	194	31543	
ostatní plocha	695965	8,82	4183250	23,80	0,17	8,84	698391	8,84	4327192	23,85	0,16	2426	143942	
nezemědělská půda	3642431	46,19	10103591	57,48	0,65	46,25	3647517	46,25	10333693	56,96	0,63	5086	230102	
celkem	7886512	100,00	17578289	100,00	0,45	100,00	7886492	100,00	18142660	100,00	0,43	-20	564371	

Poznámka: Rozdíl v celkové výměře je způsoben obnovou katastrálního operátu v jiné souřadnicové soustavě.

b. Vývoj jednotlivých druhů pozemků zemědělské půdy a lesních pozemků od roku 1966 (v hektarech)

Stav ke dni	Druh pozemku										lesní pozemky
	orná půda	chmelnice	vinice	zahrada	ovocný sad	louky		pastviny		zeměd. půda	
						trvalý	travní	porost			
1. 4. 1966	3351570	9427	7984	146960	48092	658306	291794		4514133	2599628	
1. 4. 1971	3320179	8991	9725	147354	54101	640770	288643		4469763	2608445	
1. 1. 1976	3316341	10162	12409	148785	54428	615281	286106		4443512	2612461	
1. 1. 1981	3293392	10612	15008	150969	53539	577572	273230		4374322	2623807	
1. 1. 1986	3268974	11213	16226	155284	52663	566736	256351		4327447	2626059	
1. 1. 1991	3219030	11315	15821	157747	51079	576506	255989		4287487	2629483	
1. 1. 1996	3142642	11427	15633	158697	50091	629691	271642		4279823	2630129	
31. 12. 2000	3082383	11232	15574	160609	49008	961070			4279876	2637289	
31. 12. 2005	3047249	10967	18670	161811	46994	973789			4259480	2647416	
31. 12. 2006	3039669	10844	18906	162033	46725	976226			4254403	2649147	
31. 12. 2007	3032448	10766	19116	162322	46537	977988			4249177	2651209	
31. 12. 2008	3025597	10762	19131	162642	46231	979718			4244081	2653033	
31. 12. 2009	3016858	10661	19292	162877	46511	982776			4238975	2655212	



c. Přírůstky a úbytky orné půdy a jejich přesun do jiných druhů pozemků za rok 2009 (v hektarech)

Přírůstky orné půdy

Kraj	orná půda	chmelnice	vinice	zahrad	ovocný sad	trvalý travní porost	lesní pozemek	vodní plocha	zastav. plocha a nádv. plocha	ostatní plocha
Hlavní město Praha	15,01	0	0	-0,06	-0,02	0	-0,17	0	0	-5,75
Středočeský kraj	235,33	-63,34	-0,05	-2,23	-3,06	-94,40	-3,10	-3,85	-5,85	-39,52
Jihočeský kraj	181,30	0	0	-6,70	-0,06	-133,49	-4,46	-3,34	-0,59	-27,62
Plzeňský kraj	82,73	0	0	-4,61	-0,24	-69,68	-1,96	-0,61	-0,44	-2,76
Karlovarský kraj	18,41	0	0	-0,18	-0,11	-16,45	-0,09	-0,35	-0,06	-1,16
Ústecký kraj	114,11	-3,97	0	-0,41	-0,35	-14,65	-0,26	-2,29	-1,47	-90,19
Liberecký kraj	13,33	0	0	-0,06	-0,01	-0,36	-0,39	-0,36	-0,59	-11,39
Královéhradecký kraj	78,83	0	0	-0,20	-2,84	-69,62	-1,99	-1,24	-0,81	-1,91
Pardubický kraj	21,29	0	0	-0,78	-0,27	-5,83	-3,92	-0,47	-0,43	-9,27
Vysočina	31,88	0	-0,01	-1,39	-0,78	-15,73	-5,62	-1,37	-0,82	-5,08
Jihomoravský kraj	69,89	0	-8,58	-1,40	-6,49	-4,94	-5,90	-1,51	-0,99	-36,05
Olomoucký kraj	39,74	-3,12	-0,07	-1,27	-1,12	-17,23	-2,82	-0,78	-0,41	-12,55
Zlínský kraj	23,27	0	0	-3,68	-0,35	-4,46	-2,70	-0,35	-3,29	-7,97
Moravskoslezský kraj	43,37	0	0	-2,23	0	-7,20	-23,88	-1,74	-3,43	-4,24
Česká republika	968,49	-70,43	-8,71	-25,20	-15,69	-454,04	-57,24	-18,27	-19,17	-255,45

Úbytky orné půdy

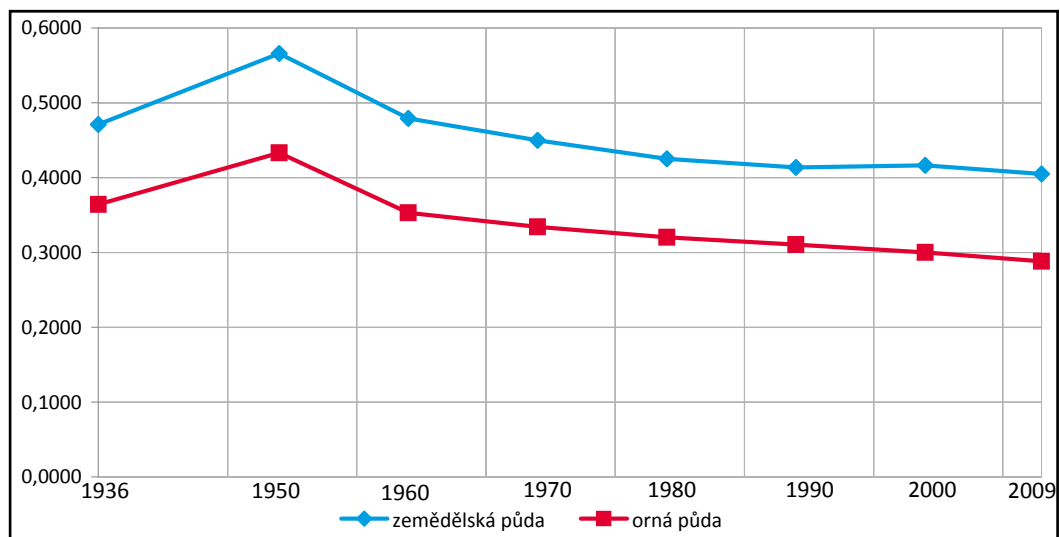
Kraj	orná půda	chmelnice	vinice	zahrad	ovocný sad	trvalý travní porost	lesní pozemek	vodní plocha	zastav. plocha a nádv. plocha	ostatní plocha
Hlavní město Praha	-90,89	0	0	5,04	0,47	0,35	9,37	0,30	20,35	54,59
Středočeský kraj	-822,89	17,16	0,10	60,38	110,67	194,25	52,10	18,70	69,24	283,01
Jihočeský kraj	-1326,41	0	0	21,70	0,14	894,80	85,13	41,15	16,71	263,16
Plzeňský kraj	-1351,81	0	0	27,80	2,92	1048,21	65,69	21,01	22,26	163,13
Karlovarský kraj	-331,49	0	0	1,02	0	174,35	24,96	4,03	3,15	123,97
Ústecký kraj	-555,04	25,67	0,03	8,94	0,18	267,17	33,51	11,92	12,28	193,86
Liberecký kraj	-648,27	0	0	6,64	24,62	547,86	16,97	1,10	9,97	39,40
Královéhradecký kraj	-445,07	0	0	5,79	80,22	177,03	30,30	11,94	11,08	127,30
Pardubický kraj	-624,19	0	0	14,79	7,61	328,47	94,72	22,30	17,84	136,75
Vysočina	-453,99	0	0	24,09	2,20	170,02	70,24	14,41	24,00	146,68
Jihomoravský kraj	-1483,04	0	192,43	53,82	64,85	174,14	128,05	49,07	41,65	731,23
Olomoucký kraj	-358,75	0	0	7,75	64,32	88,99	19,78	23,11	14,39	132,80
Zlínský kraj	-593,36	0	0	7,74	150,36	249,91	17,67	17,39	12,51	136,34
Moravskoslezský kraj	-623,73	0	0	8,58	0,11	380,59	27,76	1,98	37,20	165,44
Česká republika	-9708,95	42,83	192,57	254,07	508,67	4696,16	676,24	238,41	312,62	2697,64

d. Výměra zemědělské a orné půdy v ČR na 1 obyvatele k 31. 12. 2009

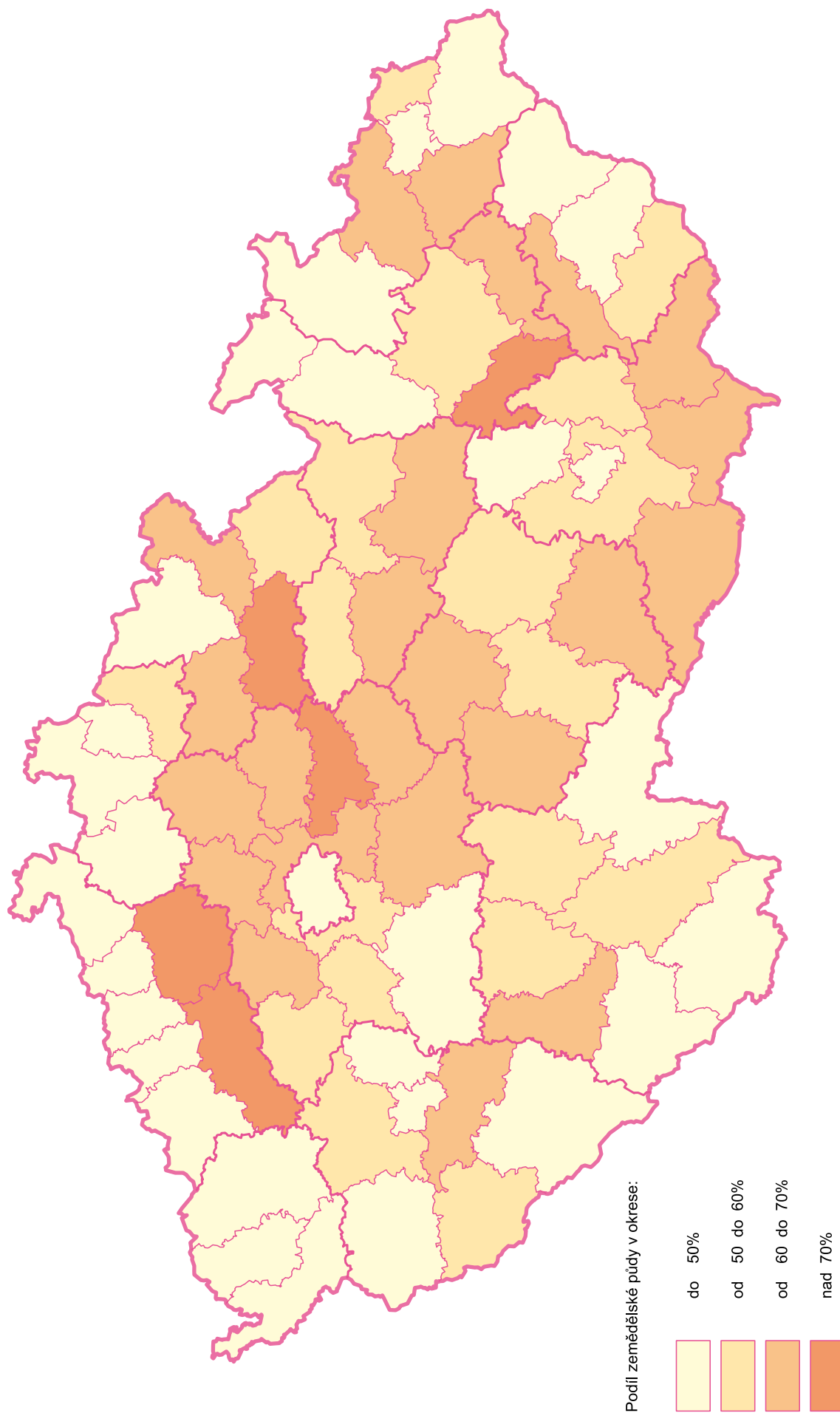
Kraj	Výměra na 1 obyvatele		Počet obyvatel
	zemědělské půdy (ha)	orné půdy (ha)	
CZ011 Hlavní město Praha	0,0166	0,0121	1233211
CZ021 Středočeský	0,5398	0,4484	1230691
CZ031 Jihočeský	0,7740	0,4969	636328
CZ032 Plzeňský	0,6686	0,4572	569627
CZ041 Karlovarský	0,4018	0,1762	308403
CZ042 Ústecký	0,3304	0,2190	835891
CZ051 Liberecký	0,3203	0,1521	437325
CZ052 Královéhradecký	0,5021	0,3463	554520
CZ053 Pardubický	0,5288	0,3861	515185
CZ063 Vysočina	0,7973	0,6169	515411
CZ064 Jihomoravský	0,3732	0,3097	1147146
CZ071 Olomoucký	0,4368	0,3246	642137
CZ072 Zlínský	0,3290	0,2103	591412
CZ081 Moravskoslezský	0,2206	0,1380	1250255
Celkem	0,4050	0,2882	10467542

e. Vývoj podílu zemědělské a orné půdy v ČR na 1 obyvatele v letech 1936 - 2009

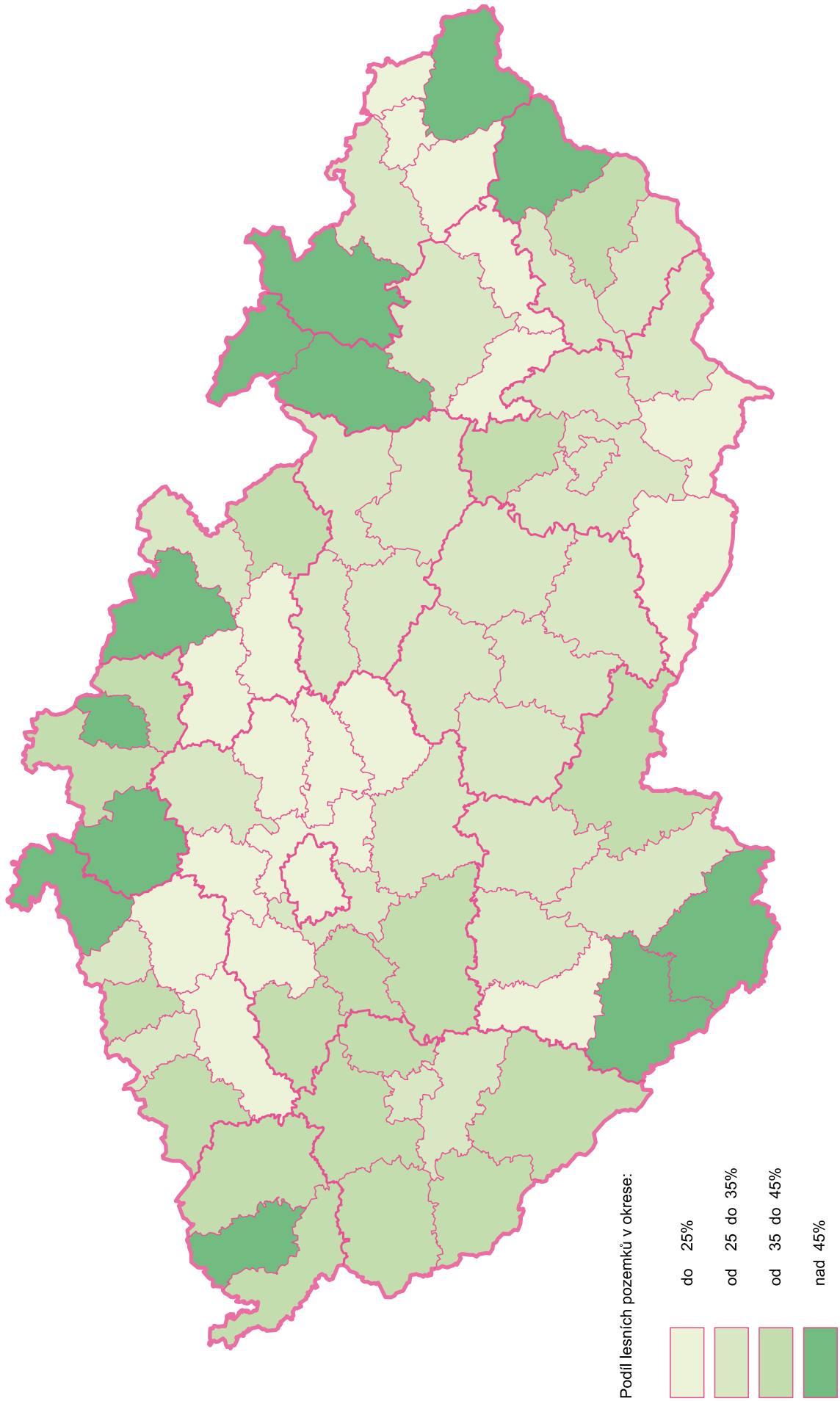
Rok	Výměra na 1 obyvatele	
	zeměd. půdy (ha)	orné půdy (ha)
1936	0,4710	0,3640
1950	0,5660	0,4330
1960	0,4790	0,3530
1970	0,4497	0,3340
1980	0,4251	0,3201
1990	0,4137	0,3106
2000	0,4164	0,2999
2009	0,4050	0,2882



f. Podíl zemědělské půdy v procentech v jednotlivých okresech ČR v roce 2009



g. Podíl lesních pozemků v procentech v jednotlivých okresech ČR v roce 2009



I.

**Souhrnné přehledy o půdním fondu
z údajů katastru nemovitostí**

2. Úhrnné hodnoty druhů pozemků

a. Úhrnné hodnoty druhů pozemků v členění po obcích s rozšířenou působností k 31. 12. 2009

ÚHRNNÉ HODNOTY DRUHŮ POZEMKŮ V ČLENĚNÍ PO OBCÍCH S ROZŠÍŘENOU PŮSOBNOSTÍ K 31. 12. 2009 (V HEKTARECH)												KRAJ: HLAVNÍ MĚSTO PRAHA	
Obec s rozšířenou působností	orná půda	chmelnice	vinice	zahrada	ovocný sad	trvalý travní porost	zeměd. půda	lesní pozemek	vodní plocha	zastav. plocha a nádvoří	ostatní plocha	Celková výměra	
Hlavní město Praha	14933	0	10	3979	634	871	20428	5030	1075	5027	18051	49610	
Celkem za kraj	14933	0	10	3979	634	871	20428	5030	1075	5027	18051	49610	
Počet parcel	24701	0	22	71695	1347	4805	102570	3860	3556	160422	123255	3936663	

ÚHRNNÉ HODNOTY DRUHŮ POZEMKŮ V ČLENĚNÍ PO OBCÍCH S ROZŠÍŘENOU PŮSOBNOSTÍ K 31. 12. 2009 (V HEKTARECH)

KRAJ: STŘEDOČESKÝ

Obec s rozšířenou působností	orná půda	chmel- nice	vínice	zahrad a	ovocný sad	trvalý		zeměd. půda	lesní pozemek	vodní plocha	zastav.		Celková výměra
						travní porost	zeměd. půda				plocha a nádvorí	ostatní plocha	
Benešov	30586	0	0	1807	210	7774	40378	20845	1404	1059	5311	68998	
Beroun	14730	0	16	1200	319	3797	20063	16273	558	811	3881	41585	
Brandýs nad Labem-Stará Boleslav	247690	0	11	1613	249	655	27298	4700	676	1157	3954	37785	
Čáslav	17606	23	13	596	964	837	20039	4239	367	604	2185	27433	
Černošice	27387	0	0	3262	650	2653	33952	16008	1159	1469	5472	58060	
Český Brod	2042	0	0	50	47	26	2165	44	17	52	214	2492	
Dobříš	9879	0	0	572	55	2876	13381	15456	835	353	1815	31840	
Hořovice	11012	0	0	638	140	2966	14756	7333	327	525	1678	24618	
Kladno	16172	0	0	1082	327	1084	18665	10935	360	1141	3983	35084	
Kolín	38002	0	0	1354	1722	1702	42779	7930	1500	1482	4725	58416	
Kralupy nad Vltavou	8483	168	0	358	205	314	9528	724	341	470	2059	13121	
Kutná Hora	32643	0	5	1281	724	5333	39986	17490	1342	1177	4276	64271	
Lysá nad Labem	6309	0	0	236	56	386	6987	2428	257	300	2138	12110	
Mělník	25293	108	260	905	620	1285	28472	11553	669	824	4149	45666	
Mladá Boleslav	46148	0	1	1652	612	3024	51437	20443	1023	1743	6385	81031	
Mnichovo Hradiště	9930	0	0	464	498	2042	12934	6188	408	352	1369	21251	
Neratovice	7668	0	0	362	62	348	8440	887	399	360	1232	11318	
Nymburk	22772	0	0	793	535	927	25027	6464	728	815	2522	35555	
Poděbrady	23315	0	2	607	124	957	25006	5898	828	713	2410	34856	
Příbram	24642	0	0	1394	148	8718	34903	45822	2028	1009	8754	92516	
Rakovník	40408	2570	0	1204	334	3425	47940	33488	1221	1286	5690	89625	
Říčany	11921	0	0	2190	187	1899	16196	8809	332	759	2259	28356	
Sedlčany	15699	0	0	612	49	5845	22206	11035	1443	466	3294	38444	
Slaný	27146	365	30	573	887	453	29453	3597	362	738	2731	36881	
Vlašim	24677	0	0	767	125	4771	30341	14237	1373	674	2967	49591	
Vojtice	14935	0	0	497	168	4505	20104	6162	532	376	1703	28877	
Celkem za kraj	551884	3234	340	26772	11185	70870	664285	305576	20888	21312	89432	1101493	
Počet parcel	377480	4164	474	408568	16521	182485	989692	153977	63837	651633	549241	2408380	

Obec s rozšířenou působností	orná půda	chmel- nice	vínice	zahrada	ovocný sad	trvalý travní porost	zeměd'. půda	lesní pozemek	vodní plocha	zastav. plocha a nádvoří	ostatní plocha	Celková výměra
Blatná	12357	0	0	383	33	4194	16967	6895	1665	367	1984	27878
České Budějovice	35759	0	0	1929	40	11829	49558	26966	6072	1654	8133	92384
Český Krumlov	11613	0	0	670	119	24868	37270	54055	6250	559	14902	113037
Dačice	22359	0	0	494	29	5015	27898	15126	878	442	2854	47197
Jindřichův Hradec	28369	0	0	950	33	15956	45308	35341	5188	844	6662	93342
Kaplice	9218	0	0	260	30	10722	20230	23479	741	236	3784	48470
Milevsko	16544	0	0	534	43	5654	22775	11718	1356	486	2177	38512
Písek	30778	0	0	1049	120	7912	39859	25436	3268	1037	4567	74167
Prachatice	13681	0	0	642	930	18627	33880	39888	1423	547	8229	83967
Soběslav	14139	0	0	583	10	4383	19115	8255	2348	432	2235	32386
Strakonice	25885	0	0	1066	112	11268	38331	12241	1480	841	4513	57405
Tábor	44102	0	0	1878	32	13034	59046	30622	2149	1409	6966	100192
Trhové Sviny	14369	0	0	490	18	6465	21343	18613	2392	354	2533	45234
Třeboň	11823	0	0	469	7	5428	17727	24929	6911	490	3754	53812
Týn nad Vltavou	12654	0	0	403	38	2851	15946	7385	644	340	1926	26241
Vímperk	4569	0	0	339	17	10896	15820	31988	291	281	5156	53537
Vodňany	7988	0	0	236	676	2560	11460	4141	784	268	1265	17919
Celkem za kraj	316207	0	0	12376	2287	161664	492534	377078	43840	10587	81640	1005680
Počet parcel	228845	0	0	184794	2596	235848	652083	158945	68229	326794	431237	1637288

ÚHRNNÉ HODNOTY DRUHŮ POZEMKŮ V ČLENĚNÍ PO OBCÍCH S ROZŠÍŘENOU PŮSOBNOSTÍ K 31. 12. 2009 (V HEKTARECH)

KRAJ: PLZEŇSKÝ

Obec s rozšířenou působností	orná půda	chmel- nice	vínice	zahrad a	ovocný sad	trvalý		zeměd. půda	lesní pozemek	vodní plocha	zastav.		Celková výměra
						travní porost	zeměd. půda				plocha a nádvoří	ostatní plocha	
Blovice	8711	0	0	468	116	3759	13053	7271	282	314	1333	22254	
Domažlice	22459	0	0	853	106	14954	38373	31737	816	830	4555	76312	
Horáždovice	12009	0	0	397	69	4420	16895	5600	865	354	2157	25871	
Horšovský Týn	15181	0	0	363	27	3193	18764	7609	391	374	1731	28870	
Klatovy	26624	0	0	1439	276	17770	46108	35589	1213	1120	6603	90634	
Kralovice	25434	0	0	728	56	4983	31201	29575	673	674	3799	65922	
Nepomuk	11526	0	0	524	24	6032	18106	9846	553	389	1977	30871	
Nýřany	28130	0	0	1182	236	4638	34185	22189	977	905	4493	62749	
Pízeň	9138	0	0	1496	77	1986	12698	6560	614	1273	4998	26143	
Přeštice	12570	0	0	633	135	2930	16268	8353	357	465	1675	27118	
Rokycany	19902	12	0	1316	198	5368	26795	24895	812	909	4105	57517	
Stod	10014	0	0	309	25	1697	12046	4390	332	316	1672	18756	
Stříbro	17728	0	0	410	68	4387	22592	16726	585	399	2765	43068	
Sušice	11233	0	0	715	145	14918	27011	42801	1209	618	6417	78057	
Tachov	27019	0	0	603	227	15803	43652	42980	1884	703	5596	94795	
Celkem za kraj	260428	12	0	11517	1794	107092	380844	299563	11601	9730	54354	756093	
Počet parcel	243419	13	1	171455	3134	195482	613504	126236	45742	288070	348951	1422503	

ÚHRNNÉ HODNOTY DRUHŮ POZEMKŮ V ČLENĚNÍ PO OBCÍCH S ROZŠÍŘENOU PŮSOBNOSTÍ K 31. 12. 2009 (V HEKTARECH)

KRAJ: KARLOVARSKÝ

Obec s rozšířenou působností	orná půda	chmel- nice	vínice	zahrada	ovocný sad	trvalý travní porost	zeměd'. půda	lesní pozemek	vodní plocha	zastav. plocha a nádvoří	ostatní plocha	Celková výměra
Aš	2212	0	0	221	9	3113	5555	7031	147	167	1475	14375
Cheb	18207	0	0	506	42	9582	28336	13479	2249	534	5088	49686
Karlovy Vary	21764	0	0	889	352	21552	44557	45582	1976	1051	26475	119641
Kraslice	479	0	0	181	0	5275	5935	18283	317	160	1768	26463
Mariánské Lázně	5885	0	0	276	4	10170	16335	20069	820	350	2956	40530
Ostrov	2046	0	0	293	193	6053	8587	19087	687	302	3191	31854
Sokolov	3742	0	0	637	31	10199	14610	20041	882	643	12722	48897
Celkem za kraj	54335	0	0	3003	632	65944	123914	143571	7077	3208	53675	331446
Počet parcel	24480	0	0	49190	826	68845	143341	30675	11765	119109	123388	428278

ÚHRNNÉ HODNOTY DRUHŮ POZEMKŮ V ČLENĚNÍ PO OBCÍCH S ROZŠÍŘENOU PŮSOBNOSTÍ K 31. 12. 2009 (V HEKTARECH)

KRAJ: ÚSTECKÝ

Obec s rozšířenou působností	orná půda	chmel- nice	vínice	zahrad a	ovocný sad	trvalý		zeměd. půda	lesní pozemek	vodní plocha	zastav.		Celková výměra
						travní porost	zastav. plocha a nádvoří				ostatní plocha		
Bílina	2915	0	0	146	94	1311	4466	2778	116	202	4798	12360	
Děčín	7578	0	0	1290	339	11653	20860	28664	631	789	4425	55370	
Chomutov	11274	0	11	453	409	5317	17464	19778	1577	635	9160	48614	
Kadaň	11564	16	11	378	442	9072	21483	15559	1555	525	5798	44920	
Litoměřice	23723	888	187	906	962	4747	31415	9578	994	913	4152	47050	
Litvínov	791	0	0	309	86	1773	2958	13972	519	333	5818	23600	
Louny	29986	1857	12	596	838	1816	35105	6067	719	834	4532	47255	
Lovosice	15212	125	18	605	1147	1768	18875	4052	360	508	2365	26160	
Most	8658	0	107	265	325	1252	10606	1811	452	502	9740	23111	
Podbořany	18258	1463	0	280	214	2624	22839	7106	420	457	2946	33769	
Roudnice nad Labem	21161	466	44	478	534	566	23249	3266	549	597	2349	30010	
Rumburk	2607	0	0	668	6	8449	11730	12259	258	441	1923	26611	
Teplice	5259	0	0	804	298	5038	11398	14649	646	846	6991	34531	
Ústí nad Labem	5102	0	0	975	195	11985	18258	12828	1025	910	7450	40471	
Varnsdorf	440	0	0	407	9	2906	3762	3884	149	265	826	8886	
Žatec	18519	1549	0	343	109	1150	21669	4418	344	515	3789	30735	
Celkem za kraj	183046	6363	391	8903	6006	71428	276138	160670	10313	9269	77062	533452	
Počet parcel	121918	6694	520	156561	5613	143259	434565	60318	23121	318901	325287	1162192	

ÚHRNNÉ HODNOTY DRUHŮ POZEMKŮ V ČLENĚNÍ PO OBCÍCH S ROZŠÍŘENOU PŮSOBNOSTÍ K 31. 12. 2009 (V HEKTARECH)

KRAJ: LIBERECKÝ

Obec s rozšířenou působností	orná půda	chmel- nice	vínice	zahradá	ovocný sad	trvalý		zeměd. půda	lesní pozemek	vodní plocha	zastav.		Celková výměra
						travní porost	zastav. plocha a nádvoří				ostatní plocha		
Česká Lípa	21368	24	0	986	216	12428	35021	39957	2371	1282	8566	87197	
Fřýdlant	7181	0	0	617	14	7983	15795	16626	345	388	1746	34900	
Jablonec nad Nisou	736	0	0	455	1	2983	4175	7753	315	401	1587	14232	
Jilemnice	4838	0	0	427	34	8523	13823	11896	219	337	1583	27859	
Liberec	12208	0	0	2040	88	12633	26969	23962	497	1274	5129	57831	
Nový Bor	2561	0	0	543	59	4595	7759	10199	197	319	1616	20089	
Semily	7366	0	0	590	81	5958	13996	6619	187	348	1857	23007	
Tanvald	582	0	0	308	7	2820	3717	13728	234	250	1136	19065	
Turnov	5082	0	0	744	611	2969	9406	4194	236	340	1187	15362	
Železný Brod	938	0	0	369	21	2049	3377	3066	73	129	759	7404	
Celkem za kraj	66503	24	0	7570	1393	64600	140090	140275	4776	5230	25922	316293	
Počet parcel	54221	10	0	107230	1947	197982	361390	79493	12479	194783	186894	835039	

Obec s rozšířenou působností	orná půda	chmel- nice	vínice	zahradá	ovocný sad	trvalý		zeměd. půda	lesní pozemek	vodní plocha	zastav.		Celková výměra
						travní porost	lesní půda				plocha a nádvoří	ostatní plocha	
Broumov	9844	0	0	322	23	4750	14939	9014	192	305	1489	25939	
Dobruška	11918	0	0	611	28	4858	17415	8032	335	534	1585	27901	
Dvůr Králové nad Labem	9702	0	0	983	205	3634	14523	8770	331	439	1718	25782	
Hofice	10376	0	0	512	561	1881	13331	4024	249	423	1254	19280	
Hradec Králové	39113	0	0	1957	712	4840	46622	11412	1415	1865	6430	67743	
Jaroměř	8162	0	0	452	222	1857	10693	1490	259	362	1052	13857	
Jičín	32826	0	0	1341	1220	6167	41555	12156	1048	1209	3698	59666	
Kostelec nad Orlicí	6438	0	0	546	120	2940	10044	9963	438	443	1461	22349	
Náchod	10849	0	0	1331	656	7483	20319	10934	909	845	2551	35559	
Nová Paka	2887	0	0	326	110	2322	5644	3016	66	203	790	9719	
Nové Město nad Metují	4882	0	0	275	128	1240	6526	1669	633	256	725	9809	
Nový Bydžov	13389	0	1	476	86	2058	16010	3424	326	461	1194	21415	
Rychnov nad Kněžnou	13840	0	0	1032	246	10235	25354	18861	401	711	2611	47938	
Trutnov	12737	0	0	1034	26	10850	24646	29043	459	788	4618	59555	
Vrchlabí	5062	0	0	389	22	5347	10820	15736	330	379	2079	29343	
Celkem za kraj	192025	0	1	11589	4366	70461	278441	147546	7389	9223	33256	475855	
Počet parcel	142430	0	2	157304	7805	165915	473456	71066	36269	256190	242253	1079234	

ÚHRNNÉ HODNOTY DRUHŮ POZEMKŮ V ČLENĚNÍ PO OBCÍCH S ROZŠÍŘENOU PŮSOBNOSTÍ K 31. 12. 2009 (V HEKTARECH)

KRAJ: PARDUBICKÝ

Obec s rozšířenou působností	orná půda	chmel- nice	vínice	zahradá	ovocný sad	trvalý		zeměd. půda	lesní pozemek	vodní plocha	zastav.		Celková výměra
						travní porost	zastav. plocha a nádvoří				ostatní plocha		
Česká Třebová	1966	0	0	366	10	960	3301	3635	42	164	829	7971	
Hlinsko	7945	0	0	442	38	4903	13328	8773	440	310	1806	24658	
Holice	8551	0	0	470	44	2264	11328	8503	318	330	885	21365	
Chrudim	36990	0	0	1868	741	7661	47262	19686	1043	1407	5209	74606	
Králíky	3213	0	0	135	8	4370	7726	6935	80	163	965	15869	
Lanškroun	11279	0	0	666	36	4670	16651	8772	212	294	1588	27517	
Litomyšl	18934	0	0	987	161	3199	23281	7862	176	423	1969	33710	
Moravská Třebová	17360	0	0	728	238	4569	22896	15674	334	445	2373	41722	
Pardubice	23294	0	0	1306	216	2483	27299	5421	1453	1356	5396	40926	
Polička	10691	0	0	536	9	4975	16210	8737	204	296	1818	27265	
Přelouč	11248	0	0	556	238	2020	14062	8261	704	473	2222	25721	
Svitavy	16213	0	0	764	70	4201	21248	10817	349	428	2317	35159	
Ústí nad Orlicí	6538	0	0	684	15	3885	11121	6246	145	280	1258	19050	
Vysoké Mýto	15394	0	0	819	60	3581	19854	5486	504	512	1829	28185	
Žamberk	9315	0	0	919	28	6603	16864	8760	321	377	1820	28142	
Celkem za kraj	198929	0	0	11247	1911	60343	272430	133569	6323	7256	32285	451864	
Počet parcel	153345	0	3	179875	3722	153633	490578	90429	28028	243829	244213	1097077	

ÚHRNNÉ HODNOTY DRUHŮ POZEMKŮ V ČLENĚNÍ PO OBCÍCH S ROZŠÍŘENOU PŮSOBNOSTÍ K 31. 12. 2009 (V HEKTARECH)

KRAJ: VYSOČINA

Obec s rozšířenou působností	orná půda	chmel- nice	viniče	zahrad	ovocný sad	trvalý		zeměd. půda	lesní pozemek	vodní plocha	zastav.		Celková výměra
						travní porost	zeměd. půda				plocha a nádvoří	ostatní plocha	
Bystřice nad Pernštejnem	12766	0	0	564	72	6297	19700	11694	552	364	2486	34796	
Havlíčkův Brod	32443	0	0	1054	43	8466	42006	15393	871	912	3997	63179	
Humpolec	9945	0	0	433	12	2742	13133	7212	628	319	1497	22790	
Chotěboř	14507	0	0	596	98	5249	20449	9781	500	440	1725	32896	
Jihlava	40421	0	0	1316	49	12675	54462	28574	1377	1244	6526	92184	
Moravské Budějovice	25334	0	0	608	29	2185	28156	10097	483	508	2153	41397	
Náměšť nad Oslavou	10108	0	0	316	28	1072	11524	7049	598	275	1687	21134	
Nové Město na Moravě	10608	0	0	395	16	5261	16280	10603	315	305	1784	29288	
Pacov	11352	0	0	316	11	2726	14405	7175	243	260	1373	23457	
Pelhřimov	38733	0	0	1089	22	11465	51309	24579	1270	912	4671	82741	
Světlá nad Sázavou	11841	0	0	538	13	3730	16121	10499	521	401	1477	29019	
Telč	13370	0	0	388	17	3513	17289	9112	619	312	1804	29136	
Třebíč	46579	0	3	1282	138	5866	53868	22419	1359	1139	4981	83766	
Velké Meziříčí	22905	0	0	784	73	5300	29063	13488	1060	660	3062	47332	
Žďár nad Sázavou	17049	0	0	489	7	5608	23152	18925	1319	537	2508	46441	
Celkem za kraj	317962	0	3	10169	629	82154	410917	206601	11717	8588	41733	679556	
Počet parcel	209084	0	6	171547	1634	191012	573283	167684	37599	265430	324931	1368927	

Obec s rozšířenou působností	orná půda	chmel- nice	vínice	zahrad a	ovocný sad	trvalý		zeměd. půda	lesní pozemek	vodní plocha	zastav.		Celková výměra
						travní porost	zastav. plocha a nádvoří				ostatní plocha		
Blansko	10172	0	0	893	124	2307	13496	18377	261	557	2444	35136	
Boskovice	19204	0	0	1340	483	6070	27098	19002	442	753	3837	51132	
Brno	5233	0	18	2068	222	328	7869	6368	449	2113	6221	23020	
Břeclav	19801	0	2896	760	1037	1921	26416	10691	1923	879	3967	43877	
Bučovice	10986	0	4	393	78	253	11715	3719	133	290	1244	17102	
Hodonín	13881	0	1445	578	517	900	17321	6747	996	785	2757	28606	
Hustopeče	21064	0	2799	664	1590	982	27099	3648	1218	687	2870	35521	
Ivančice	7760	0	502	411	180	522	9375	5786	269	315	1493	17239	
Kuřim	3406	0	0	321	46	160	3934	2728	68	235	740	7704	
Kyjov	24449	0	1550	917	764	1251	28931	13370	465	1024	3222	47011	
Mikulov	11576	0	3248	286	165	438	15713	3411	2303	371	2621	24418	
Moravský Krumlov	23100	0	520	400	294	477	24791	6890	334	532	2246	34793	
Pohořelice	13114	0	438	191	280	128	14150	1895	1695	286	1498	19524	
Rosice	6863	0	0	436	69	615	7983	7866	97	322	1167	17436	
Slavkov u Brna	10493	0	54	521	141	182	11391	2736	142	328	1173	15769	
Šlapanice	14968	0	125	1199	406	727	17425	13097	248	775	2743	34288	
Tišnov	11998	0	0	839	432	3069	16337	14801	284	465	2360	34247	
Veselí nad Moravou	15331	0	925	727	331	5795	23110	7652	746	674	2096	34278	
Vyškov	22089	0	2	1004	208	1246	24550	23467	425	768	5502	54713	
Znojmo	75697	0	2504	1740	1306	2377	83623	28216	2665	1597	8122	124224	
Židlochovice	14064	0	511	513	479	205	15772	1145	285	431	1784	19417	
Celkem za kraj	355249	0	17543	16203	9151	29952	428099	201611	15448	14190	60107	719454	
Počet parcel	666236	3	69941	298216	16691	114364	1165451	116418	45727	488654	530501	2346751	

ÚHRNNÉ HODNOTY DRUHŮ POZEMKŮ V ČLENĚNÍ PO OBCÍCH S ROZŠÍŘENOU PŮSOBNOSTÍ K 31. 12. 2009 (V HEKTARECH)

KRAJ: OLOMOUCKÝ

Obec s rozšířenou působností	orná půda	chmel- nice	vínice	zahrad a	ovocný sad	trvalý		zeměd. půda	lesní pozemek	vodní plocha	zastav.		Celková výměra
						travní porost	zeměd. půda				plocha a nádvoří	ostatní plocha	
Hranice	16067	0	0	1016	181	3877	21141	7288	472	515	3119	32535	
Jeseník	14614	0	0	1080	13	8293	24000	42697	703	689	3807	71896	
Konice	7955	0	0	428	45	1873	10299	6017	125	225	1140	17806	
Lipník nad Bečvou	6173	82	1	542	462	880	8139	2197	181	232	1111	11861	
Litovel	12123	50	0	629	477	1149	14429	8067	296	401	1552	24746	
Mohelnice	7828	0	0	369	286	1771	10255	6600	312	272	1402	18841	
Olomouc	32403	343	2	1977	109	4332	39165	27043	883	1658	17111	85860	
Prostějov	39588	16	13	1722	448	2032	43819	8968	547	1262	4567	59163	
Přerov	26486	537	0	1406	194	1175	29797	4075	884	993	4330	40079	
Šternberk	10173	0	0	396	14	7514	18098	10154	212	360	1847	30671	
Šumperk	12274	0	0	1464	310	17481	31530	47258	690	854	5406	85738	
Uničov	13579	0	0	492	277	1168	15517	3304	244	414	1266	20745	
Zábřeh	9158	0	0	587	14	4568	14327	9755	300	422	1913	26717	
Celkem za kraj	208421	1028	16	12108	2829	56114	280517	183423	5850	8295	48572	526658	
Počet parcel	221760	2007	41	181765	3412	101755	510740	79517	24710	257125	242827	1114919	

ÚHRNNÉ HODNOTY DRUHŮ POZEMKŮ V ČLENĚNÍ PO OBCÍCH S ROZŠÍŘENOU PŮSOBNOSTÍ K 31. 12. 2009 (V HEKTARECH)

KRAJ: ZLÍNSKÝ

Obec s rozšířenou působností	orná půda	chmel- nice	vínice	zahradá	ovocný sad	trvalý		zeměd. půda	lesní pozemek	vodní plocha	zastav.		Celková výměra
						travní porost	zastav. plocha a nádvoří				ostatní plocha		
Bystřice pod Hostýnem	4575	0	0	465	105	1463	6608	8384	112	232	1062	16398	
Holešov	8861	0	0	495	110	437	9903	1689	122	307	1240	13261	
Kroměříž	28216	0	6	1466	524	2108	32321	11700	941	971	3978	49911	
Luhačovice	3209	0	0	282	71	4000	7562	8505	175	271	1328	17841	
Otrokovice	5187	0	1	428	106	1000	6722	2375	313	376	1380	11166	
Rožnov pod Radhoštěm	2210	0	0	510	50	4756	7526	13933	201	322	1924	23906	
Uherské Hradiště	23571	0	960	1527	692	4123	30873	14579	1115	1229	3995	51791	
Uherský Brod	17367	0	19	1109	400	7846	26741	15630	491	770	3716	47349	
Valašské Klobouky	5306	0	0	381	186	5629	11502	12008	187	327	1857	25880	
Valašské Meziříčí	7559	0	0	919	156	3507	12141	7721	342	514	2255	22973	
Vizovice	2951	0	0	354	146	2984	6434	6491	190	247	1251	14614	
Vsetín	5578	0	0	701	57	14061	20396	39511	543	788	4996	66233	
Zlín	9806	0	0	1255	360	4415	15836	14928	329	856	3084	35033	
Celkem za kraj	124396	0	987	9891	2962	56329	194564	157454	5062	7211	32065	396356	
Počet parcel	318464	0	4389	157046	6667	180324	666890	97342	36327	258748	326628	1385935	

ÚHRNNÉ HODNOTY DRUHŮ POZEMKŮ V ČLENĚNÍ PO OBCÍCH S ROZŠÍŘENOU PŮSOBNOSTÍ K 31. 12. 2009 (V HEKTARECH) KRAJ: MORAVSKOSLEZSKÝ

Obec s rozšířenou působností	orná půda	chmel- nice	vínice	zahrad a	ovocný sad	trvalý		zeměd. půda	lesní pozemek	vodní plocha	zastav.		Celková výměra
						travní porost	zeměd. půda				plocha a nádvoří	ostatní plocha	
Bílovec	9205	0	0	558	10	1977	11750	1984	736	334	1432	16235	
Bohumín	1928	0	0	434	2	257	2621	237	528	390	1028	4805	
Bruntál	11642	0	0	527	28	15457	27654	29363	1300	580	4045	62941	
Český Těšín	1641	0	0	401	13	673	2728	731	89	190	703	4442	
Frenštát pod Radhoštěm	2298	0	0	569	2	1638	4507	4275	110	196	774	9862	
Frydek-Místek	13069	0	0	2060	60	7325	22514	18589	1264	1121	4556	48043	
Frydlant nad Ostravicí	1984	0	0	766	19	4637	7406	21805	612	341	1576	31740	
Havířov	3062	0	0	655	74	786	4577	1525	521	424	1774	8820	
Hlučín	8196	0	0	571	26	1219	10013	4145	528	452	1398	16535	
Jablunkov	1533	0	0	415	2	3772	5722	10433	168	242	1034	17599	
Karviná	3127	0	0	657	9	570	4364	1509	798	498	3393	10562	
Kopřivnice	5779	0	0	749	14	1439	7981	1738	209	393	1807	12128	
Kravaře	6968	0	0	270	1	700	7939	1053	114	278	675	10058	
Krnov	16408	0	0	1084	50	10995	28538	24023	591	634	3634	57419	
Nový Jičín	14387	0	0	1116	15	3518	19036	5251	490	568	2191	27535	
Odry	10580	0	0	523	30	2566	13700	6891	253	269	1287	22400	
Opava	30460	0	0	1419	114	4126	36119	14807	801	1255	3724	56705	
Orlová	2616	0	0	676	134	336	3762	1074	249	344	1567	6996	
Ostrava	10398	0	0	2491	57	2658	15603	5382	1176	2364	8625	33150	
Rýmařov	1888	0	0	233	2	12307	14430	16829	163	267	1540	33229	
Třinec	4721	0	0	1065	63	3968	9818	10708	327	570	2042	23466	
Vítkov	10648	0	0	310	4	4031	14992	10895	402	293	1431	28013	
Celkem za kraj	172539	0	0	17550	730	84955	275774	193245	11426	12001	50236	542683	
Počet parcel	208811	0	1	242423	782	179407	631424	84875	34913	383676	327586	1462474	

ÚHRNNÉ HODNOTY DRUHŮ POZEMKŮ – PŘEHLED PO KRAJÍCH K 31. 12. 2009 (V HEKTARECH)

ČESKÁ REPUBLIKA

Kraj	orná půda	chmel- nice	vínice	zahrada	ovocný sad	trvalý travní porost	zeměd. půda	lesní pozemek	vodní plocha	zastav. plocha a nádvorí	ostatní plocha	Celková výměra
Hlavní město Praha	14933	0	10	3979	634	871	20428	5030	1075	5027	18051	49610
Středočeský kraj	551884	3234	340	26772	11185	70870	664285	305576	20888	21312	89432	1101493
Jihočeský kraj	316207	0	0	12376	2287	161664	492534	377078	43840	10587	81640	1005680
Plzeňský kraj	260428	12	0	11517	1794	107092	380844	299563	11601	9730	54354	756093
Karlovarský kraj	54335	0	0	3003	632	65944	123914	143571	7077	3208	53675	331446
Ústecký kraj	183046	6363	391	8903	6006	71428	276138	160670	10313	9269	77062	533452
Liberecký kraj	66503	24	0	7570	1393	64600	140090	140275	4776	5230	25922	316293
Královéhradecký kraj	192025	0	1	11589	4366	70461	278441	147546	7389	9223	33256	475855
Pardubický kraj	198929	0	0	11247	1911	60343	272430	133569	6323	7256	32285	451864
Vysočina	317962	0	3	10169	629	82154	410917	206601	11717	8588	41733	679556
Jihomoravský kraj	355249	0	17543	16203	9151	29952	428099	201611	15448	14190	60107	719454
Olomoucký kraj	208421	1028	16	12108	2829	56114	280517	183423	5850	8295	48572	526658
Zlínský kraj	124396	0	987	9891	2962	56329	194564	157454	5062	7211	32065	396356
Moravskoslezský kraj	172539	0	0	17550	730	84955	275774	193245	11426	12001	50236	542683
Celkem za ČR	3016858	10661	19292	162877	46511	982776	4238975	2655212	162787	131127	698391	7886492

POČET PARCEL

Kraj	orná půda	chmel- nice	vínice	zahrada	ovocný sad	trvalý travní porost	zeměd. půda	lesní pozemek	vodní plocha	zastav. plocha a nádvorí	ostatní plocha	Celková výměra
Hlavní město Praha	24701	0	22	71695	1347	4805	102570	3860	3556	160422	123255	393663
Středočeský kraj	377480	4164	474	408568	16521	182485	989692	153977	63837	651633	549241	2408380
Jihočeský kraj	228845	0	0	184794	2596	235848	652083	158945	68229	326794	431237	1637288
Plzeňský kraj	243419	13	1	171455	3134	195482	613504	126236	45742	288070	348951	1422503
Karlovarský kraj	24480	0	0	49190	826	68845	143341	30675	11765	119109	123388	428278
Ústecký kraj	121918	6694	520	156561	5613	143259	434565	60318	23121	318901	325287	1162192
Liberecký kraj	54221	10	0	107230	1947	197982	361390	79493	12479	194783	186894	835039
Královéhradecký kraj	142430	0	2	157304	7805	165915	473456	71066	36269	256190	242253	1079234
Pardubický kraj	153345	0	3	179875	3722	153633	490578	90429	28028	243829	244213	1097077
Vysočina	209084	0	6	171547	1634	191012	573283	167684	37599	265430	324931	1368927
Jihomoravský kraj	666236	3	69941	298216	16691	114364	1165451	116418	45727	488654	530501	2346751
Olomoucký kraj	221760	2007	41	181765	3412	101755	510740	79517	24710	257125	242827	1114919
Zlínský kraj	318464	0	4389	157046	6667	180324	666890	97342	36327	258748	326628	1385935
Moravskoslezský kraj	208811	0	1	242423	782	179407	631424	84875	34913	383676	327586	1462474
Celkem za ČR	2995194	12891	75400	2537669	72697	2115116	7808967	1320835	472302	4213364	4327192	18142660

b. Úhrnné hodnoty druhů pozemků v členění po okresech k 31. 12. 2009

ÚHRNNÉ HODNOTY DRUHŮ POZEMKŮ V ČLENĚNÍ PO OKRESECH K 31. 12. 2009 (V HEKTARECH)

KRAJ: HLAVNÍ MĚSTO PRAHA

Okres	orná půda	chmel- nice	vínice	zahradá	ovocný sad	trvalý		zeměd. půda	lesní pozemek	vodní plocha	zastav.		Celková výměra
						travní porost	zeměd. půda				plocha a nádvoří	ostatní plocha	
Hlavní město Praha	14933	0	10	3979	634	871	20428	5030	1075	5027	18051	49610	
Celkem za kraj	14933	0	10	3979	634	871	20428	5030	1075	5027	18051	49610	
Počet parcel	24701	0	22	71695	1347	4805	102570	3860	3556	160422	123255	393663	

ÚHRNNÉ HODNOTY DRUHŮ POZEMKŮ V ČLENĚNÍ PO OKRESECH K 31. 12. 2009 (V HEKTARECH)

KRAJ: STŘEDOČESKÝ

Okres	orná půda	chmel- nice	vínice	zahradá	ovocný sad	trvalý		zeměd. půda	lesní pozemek	vodní plocha	zastav.		Celková výměra
						travní porost	zeměd. půda				plocha a nádvoří	ostatní plocha	
Benešov	70198	0	0	3071	503	17050	90822	41244	3309	2109	9981	147466	
Beroun	25742	0	16	1838	459	6763	34819	23606	884	1336	5559	66204	
Kladno	43318	365	30	1655	1214	1536	48118	14532	722	1879	6714	71965	
Kolín	49080	0	0	1685	2644	2004	55412	9452	1681	1819	5993	74357	
Kutná Hora	50249	23	18	1877	1688	6170	60025	21729	1709	1781	6461	91704	
Mělník	41445	276	260	1624	888	1947	46440	13164	1408	1654	7439	70105	
Mladá Boleslav	56078	0	1	2116	1111	5066	64372	26631	1431	2094	7754	102282	
Nymburk	54438	0	2	1687	762	2297	59186	14834	1830	1880	7284	85014	
Praha-východ	40471	0	11	4062	607	3267	48417	17023	1131	2089	6840	75499	
Praha-západ	27387	0	0	3262	650	2653	33952	16008	1159	1469	5472	58060	
Příbram	53070	0	0	2693	326	18692	74780	73867	4403	1916	14246	169212	
Rakovník	40408	2570	0	1204	334	3425	47940	33488	1221	1286	5690	89625	
Celkem za kraj	551884	3234	340	26772	11185	70870	664285	305576	20888	21312	89432	1101493	
Počet parcel	377480	4164	474	408568	16521	182485	989692	153977	63837	651633	549241	2408380	

ÚHRNNÉ HODNOTY DRUHŮ POZEMKŮ V ČLENĚNÍ PO OKRESECH K 31. 12. 2009 (V HEKTARECH)

KRAJ: JIHOČESKÝ

Okres	orná půda	chmel- nice	vínice	zahrada	ovocný sad	trvalý travní porost	zeměd'. půda	lesní pozemek	vodní plocha	zastav. plocha a nádvoří	ostatní plocha	Celková výměra
České Budějovice	62782	0	0	2823	97	21145	86847	52963	9108	2349	12592	163859
Český Krumlov	20830	0	0	930	149	35590	57500	77534	6991	795	18686	161507
Jindřichův Hradec	62551	0	0	1914	69	26399	90933	75395	12977	1775	13270	194350
Písek	47323	0	0	1582	163	13566	62634	37154	4625	1523	6744	112679
Prachatice	18250	0	0	981	947	29523	49700	71876	1714	828	13386	137504
Strakonice	46230	0	0	1685	821	18023	66758	23277	3928	1476	7762	103202
Tábor	58240	0	0	2461	42	17418	78161	38878	4498	1841	9201	132578
Celkem za kraj	316207	0	0	12376	2287	161664	492534	377078	43840	10587	81640	1005680
Počet parcel	228845	0	0	184794	2596	235848	652083	158945	68229	326794	431237	1637288

ÚHRNNÉ HODNOTY DRUHŮ POZEMKŮ V ČLENĚNÍ PO OKRESECH K 31. 12. 2009 (V HEKTARECH)

KRAJ: PLZEŇSKÝ

Okres	orná půda	chmel- nice	vínice	zahrada	ovocný sad	trvalý travní porost	zeměd'. půda	lesní pozemek	vodní plocha	zastav. plocha a nádvoří	ostatní plocha	Celková výměra
Domažlice	40391	0	0	1298	143	18402	60234	42787	1266	1290	6764	112340
Klatovy	49866	0	0	2550	490	37108	90013	83991	3287	2092	15178	194561
Plzeň-jih	42821	0	0	1935	300	14418	59473	29860	1525	1484	6657	98998
Plzeň-město	9138	0	0	1496	77	1986	12698	6560	614	1273	4998	26143
Plzeň-sever	53564	0	0	1909	292	9621	65386	51764	1650	1579	8292	128671
Rokycany	19902	12	0	1316	198	5368	26795	24895	812	909	4105	57517
Tachov	44747	0	0	1013	294	20190	66244	59706	2448	1102	8362	137863
Celkem za kraj	260428	12	0	11517	1794	107092	380844	299563	11601	9730	54354	756093
Počet parcel	243419	13	1	171455	3134	195482	613504	126236	45742	288070	348951	1422503

ÚHRNNÉ HODNOTY DRUHŮ POZEMKŮ V ČLENĚNÍ PO OKRESECH K 31. 12. 2009 (V HEKTARECH)

KRAJ: KARLOVARSKÝ

Okres	orná půda	chmel- nice	vinice	zahrada	ovocný sad	trvalý travní porost	zeměd'. půda	lesní pozemek	vodní plocha	zastav. plocha a nádvoří	ostatní plocha	Celková výměra
Cheb	26304	0	0	1002	55	22865	50226	40579	3216	1051	9519	104591
Karlovy Vary	23811	0	0	1183	546	27605	53144	64668	2663	1353	29667	151495
Sokolov	4221	0	0	818	31	15474	20545	38324	1199	803	14490	75360
Celkem za kraj	54335	0	0	3003	632	65944	123914	143571	7077	3208	53675	331446
Počet parcel	24480	0	0	49190	826	68845	143341	30675	11765	119109	123388	428278

ÚHRNNÉ HODNOTY DRUHŮ POZEMKŮ V ČLENĚNÍ PO OKRESECH K 31. 12. 2009 (V HEKTARECH)

KRAJ: ÚSTECKÝ

Okres	orná půda	chmel- nice	vinice	zahrada	ovocný sad	trvalý travní porost	zeměd'. půda	lesní pozemek	vodní plocha	zastav. plocha a nádvoří	ostatní plocha	Celková výměra
Děčín	10625	0	0	2365	354	23008	36352	44807	1038	1494	7175	90866
Chomutov	22838	16	22	831	851	14389	38947	35337	3132	1160	14958	93534
Litoměřice	60096	1479	249	1989	2643	7082	73539	16896	1902	2018	8865	103220
Louny	66763	4869	12	1218	1161	5590	79613	17591	1482	1806	11267	111759
Most	9449	0	107	574	410	3025	13564	15784	971	834	15558	46711
Teplice	8173	0	0	950	392	6349	15865	17427	762	1048	11790	46891
Ústí nad Labem	5102	0	0	975	195	11985	18258	12828	1025	910	7450	40471
Celkem za kraj	183046	6363	391	8903	6006	71428	276138	160670	10313	9269	77062	533452
Počet parcel	121918	6694	520	156561	5613	143259	434565	60318	23121	318901	325287	1162192

ÚHRNNÉ HODNOTY DRUHŮ POZEMKŮ V ČLENĚNÍ PO OKRESECH K 31. 12. 2009 (V HEKTARECH)

KRAJ: LIBERECKÝ

Okres	orná půda	chmel- nice	vinice	zahrad a	ovocný sad	trvalý		zeměd. půda	lesní pozemek	vodní plocha	zastav.		Celková výměra
						travní porost	zastav. plocha a nádvoří				ostatní plocha		
Česká Lípa	23929	24	0	1530	275	17023	42780	50155	2568	1601	10181	107286	
Jablonec nad Nisou	3097	0	0	1346	44	8413	12900	22309	615	798	3607	40229	
Liberec	22190	0	0	2932	348	21584	47054	41769	922	1778	7364	98887	
Semily	17287	0	0	1762	727	17580	37355	26042	672	1053	4770	69891	
Celkem za kraj	66503	24	0	7570	1393	64600	140090	140275	4776	5230	25922	316293	
Počet parcel	54221	10	0	107230	1947	197982	361390	79493	12479	194783	186894	835039	

ÚHRNNÉ HODNOTY DRUHŮ POZEMKŮ V ČLENĚNÍ PO OKRESECH K 31. 12. 2009 (V HEKTARECH)

KRAJ: KRÁLOVÉHRADECKÝ

Okres	orná půda	chmel- nice	vinice	zahrad a	ovocný sad	trvalý		zeměd. půda	lesní pozemek	vodní plocha	zastav.		Celková výměra
						travní porost	zastav. plocha a nádvoří				ostatní plocha		
Hradec Králové	52502	0	1	2434	798	6898	62632	14835	1741	2326	7624	89158	
Jičín	46089	0	0	2180	1891	10370	60530	19197	1362	1834	5742	88665	
Náchod	33738	0	0	2381	1029	15329	52477	23108	1993	1768	5818	85163	
Rychnov nad Kněžnou	32196	0	0	2189	395	18033	52813	36857	1173	1688	5657	98188	
Trutnov	27500	0	0	2406	252	19831	49989	53549	1120	1607	8415	114680	
Celkem za kraj	192025	0	1	11589	4366	70461	278441	147546	7389	9223	33256	475855	
Počet parcel	142430	0	2	157304	7805	165915	473456	71066	36269	256190	242253	1079234	

ÚHRNNÉ HODNOTY DRUHŮ POZEMKŮ V ČLENĚNÍ PO OKRESECH K 31. 12. 2009 (V HEKTARECH)

KRAJ: PARDUBICKÝ

Okres	orná půda	chmel- nice	vínice	zahradá	ovocný sad	trvalý		zeměd'. půda	lesní pozemek	vodní plocha	zastav.		Celková výměra
						travní porost	zastav. plocha a nádvoří				ostatní plocha		
Chrudim	44935	0	0	2311	779	12565	60590	28459	1483	1717	7015	99263	
Pardubice	43092	0	0	2332	499	6766	52688	22185	2475	2159	8503	88011	
Svitavy	63198	0	0	3016	477	16944	83634	43091	1062	1591	8477	137855	
Ústí nad Orlicí	47704	0	0	3589	157	24068	75518	39834	1303	1789	8290	126734	
Celkem za kraj	198929	0	0	11247	1911	60343	272430	133569	6323	7256	32285	451864	
Počet parcel	153345	0	3	179875	3722	153633	490578	90429	28028	243829	244213	1097077	

ÚHRNNÉ HODNOTY DRUHŮ POZEMKŮ V ČLENĚNÍ PO OKRESECH K 31. 12. 2009 (V HEKTARECH)

KRAJ: VYSOČINA

Okres	orná půda	chmel- nice	vínice	zahradá	ovocný sad	trvalý		zeměd'. půda	lesní pozemek	vodní plocha	zastav.		Celková výměra
						travní porost	zastav. plocha a nádvoří				ostatní plocha		
Havlíčkův Brod	59488	0	0	2197	154	17635	79475	36067	1911	1764	7264	126481	
Jihlava	53094	0	0	1696	67	15997	70853	37291	1977	1545	8266	119933	
Pelhřimov	60030	0	0	1838	46	16932	78847	38967	2142	1491	7542	128988	
Třebíč	82021	0	3	2206	194	9123	93548	39565	2440	1922	8821	146296	
Žďár nad Sázavou	63329	0	0	2232	168	22465	88195	54711	3247	1866	9840	157858	
Celkem za kraj	317962	0	3	10169	629	82154	410917	206601	11717	8588	41733	679556	
Počet parcel	209084	0	6	171547	1634	191012	573283	167684	37599	265430	324931	1368927	

ÚHRNNÉ HODNOTY DRUHŮ POZEMKŮ V ČLENĚNÍ PO OKRESECH K 31. 12. 2009 (V HEKTARECH)

KRAJ: JIHMORAVSKÝ

Okres	orná půda	chmel- nice	vinice	zahradá	ovocný sad	trvalý travní porost	zeměd. půda	lesní pozemek	vodní plocha	zastav. plocha a nádvoří	ostatní plocha	Celková výměra
Blansko	29376	0	0	2234	607	8377	40595	37378	703	1310	6281	86267
Brno-město	5233	0	18	2068	222	328	7869	6368	449	2113	6221	23020
Brno-venkov	72172	0	1575	3911	1892	5425	84975	47318	2946	2830	11786	149855
Břeclav	52441	0	8944	1710	2792	3341	69228	17749	5443	1937	9459	103817
Hodonín	53661	0	3921	2222	1612	7946	69362	27768	2207	2484	8074	109895
Vyškov	43568	0	61	1918	427	1681	47656	29923	700	1386	7919	87584
Znojmo	98797	0	3024	2140	1599	2854	108415	35106	2999	2130	10368	159017
Celkem za kraj	355249	0	17543	16203	9151	29952	428099	201611	15448	14190	60107	719454
Počet parcel	666236	3	69941	298216	16691	114364	1165451	116418	45727	488654	530501	2346751

44

ÚHRNNÉ HODNOTY DRUHŮ POZEMKŮ V ČLENĚNÍ PO OKRESECH K 31. 12. 2009 (V HEKTARECH)

KRAJ: OLOMOUCKÝ

Okres	orná půda	chmel- nice	vinice	zahradá	ovocný sad	trvalý travní porost	zeměd. půda	lesní pozemek	vodní plocha	zastav. plocha a nádvoří	ostatní plocha	Celková výměra
Jeseník	14614	0	0	1080	13	8293	24000	42697	703	689	3807	71896
Olomouc	68278	393	2	3494	877	14163	87209	48568	1635	2833	21777	162022
Prostějov	47543	16	13	2150	493	3905	54119	14985	671	1486	5707	76968
Přerov	48725	618	1	2964	837	5932	59077	13560	1538	1739	8560	84475
Šumperk	29260	0	0	2420	611	23821	56112	63614	1302	1547	8721	131296
Celkem za kraj	208421	1028	16	12108	2829	56114	280517	183423	5850	8295	48572	526658
Počet parcel	221760	2007	41	181765	3412	101755	510740	79517	24710	257125	242827	1114919

ÚHRNNÉ HODNOTY DRUHŮ POZEMKŮ V ČLENĚNÍ PO OKRESECH K 31. 12. 2009 (V HEKTARECH)

KRAJ: ZLINSKÝ

Okres	orná půda	chmel- nice	vínice	zahradá	ovocný sad	trvalý		zeměd'. půda	lesní pozemek	vodní plocha	zastav.		Celková výměra
						travní porost	zastav. plocha a nádvoří				ostatní plocha		
Kroměříž	41652	0	6	2426	739	4008	48831	21772	1176	1511	6280	79570	
Uherské Hradiště	40938	0	979	2637	1091	11969	57614	30210	1606	1999	7712	99140	
Vsetín	15609	0	0	2160	265	22490	40525	61778	1091	1637	9258	114288	
Zlín	26197	0	1	2668	866	17861	47594	43693	1191	2064	8815	103357	
Celkem za kraj	124396	0	987	9891	2962	56329	194564	157454	5062	7211	32065	396356	
Počet parcel	318464	0	4389	157046	6667	180324	666890	97342	36327	258748	326628	1385935	

ÚHRNNÉ HODNOTY DRUHŮ POZEMKŮ V ČLENĚNÍ PO OKRESECH K 31. 12. 2009 (V HEKTARECH)

KRAJ: MORAVSKOSLEZSKÝ

Okres	orná půda	chmel- nice	vínice	zahradá	ovocný sad	trvalý		zeměd'. půda	lesní pozemek	vodní plocha	zastav.		Celková výměra
						travní porost	zastav. plocha a nádvoří				ostatní plocha		
Bruntál	29939	0	0	1844	80	38759	70622	70215	2054	1480	9219	153590	
Frydek-Místek	21307	0	0	4307	144	19702	45459	61535	2371	2274	9208	120847	
Karviná	12374	0	0	2823	232	2623	18053	5076	2185	1846	8465	35625	
Nový Jičín	42249	0	0	3515	71	11138	56973	20138	1798	1759	7492	88160	
Opava	56272	0	0	2571	145	10076	69064	30899	1844	2277	7228	111312	
Ostrava-město	10398	0	0	2491	57	2658	15603	5382	1176	2364	8625	33150	
Celkem za kraj	172539	0	0	17550	730	84955	275774	193245	11426	12001	50236	542683	
Počet parcel	208811	0	1	242423	782	179407	631424	84875	34913	383676	327586	1462474	

ÚHRNNÉ HODNOTY DRUHŮ POZEMKŮ – PŘEHLED PO KRAJÍCH K 31. 12. 2009 (V HEKTARECH)

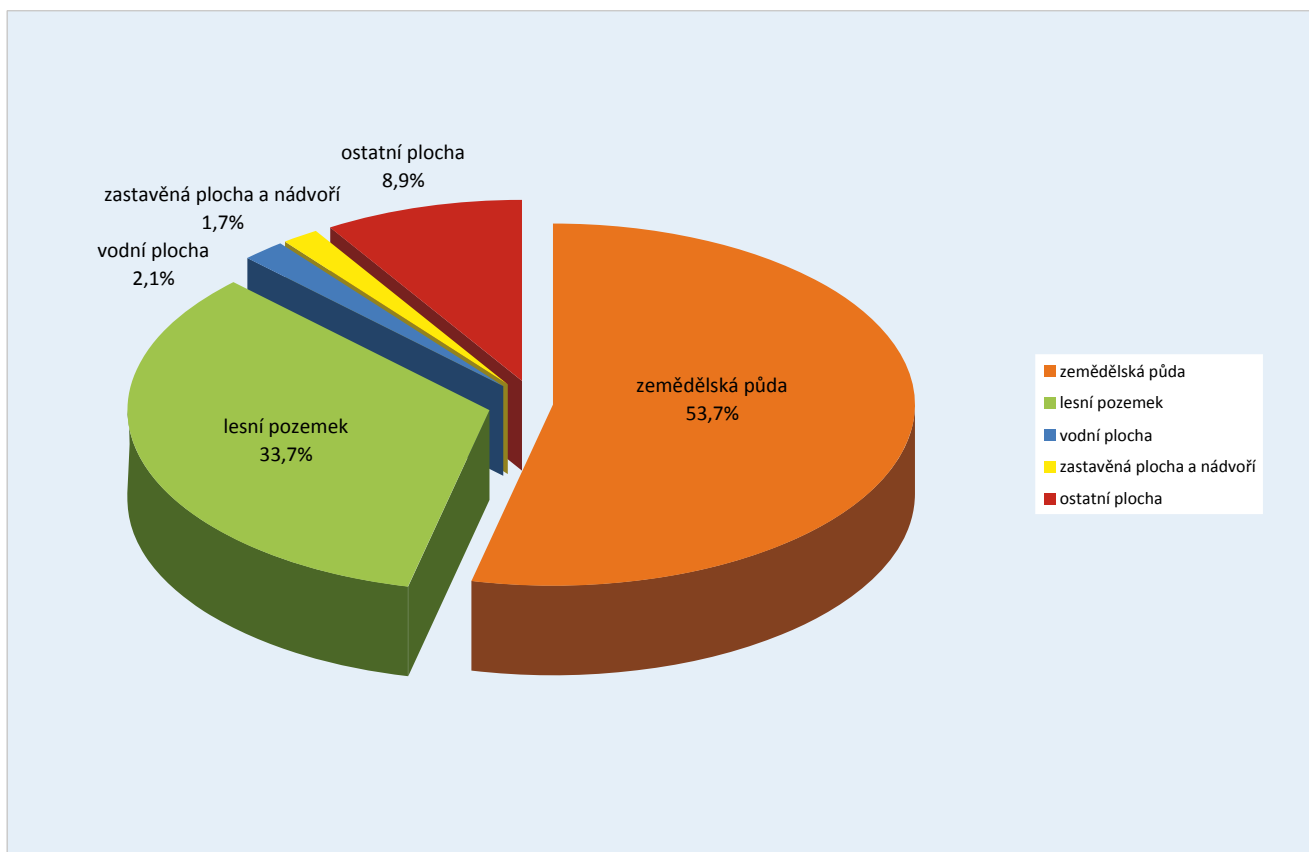
ČESKÁ REPUBLIKA

Kraj	orná půda	chmel- nice	vinice	zahradá	ovocný sad	trvalý travní porost	zeměd. půda	lesní pozemek	vodní plocha	zastav. plocha a nádvoří	ostatní plocha	Celková výměra
Hlavní město Praha	14933	0	10	3979	634	871	20428	5030	1075	5027	18051	49610
Středočeský kraj	551884	3234	340	26772	11185	70870	664285	305576	20888	21312	89432	1101493
Jihočeský kraj	316207	0	0	12376	2287	161664	492534	377078	43840	10587	81640	1005680
Pízeňský kraj	260428	12	0	11517	1794	107092	380844	299563	11601	9730	54354	756093
Karlovarský kraj	54335	0	0	3003	632	65944	123914	143571	7077	3208	53675	331446
Ústecký kraj	183046	6363	391	8903	6006	71428	276138	160670	10313	9269	77062	533452
Liberecký kraj	66503	24	0	7570	1393	64600	140090	140275	4776	5230	25922	316293
Královéhradecký kraj	192025	0	1	11589	4366	70461	278441	147546	7389	9223	33256	475855
Pardubický kraj	198929	0	0	11247	1911	60343	272430	133569	6323	7256	32285	451864
Vysočina	317962	0	3	10169	629	82154	410917	206601	11717	8588	41733	679556
Jihomoravský kraj	355249	0	17543	16203	9151	29952	428099	201611	15448	14190	60107	719454
Olomoucký kraj	208421	1028	16	12108	2829	56114	280517	183423	5850	8295	48572	526658
Zlínský kraj	124396	0	987	9891	2992	56329	194564	157454	5062	7211	32065	396356
Moravskoslezský kraj	172539	0	0	17550	730	84955	275774	193245	11426	12001	50236	542883
Celkem za ČR	3016858	10661	19292	162877	46511	982776	4238975	2655212	162787	131127	698391	7886492

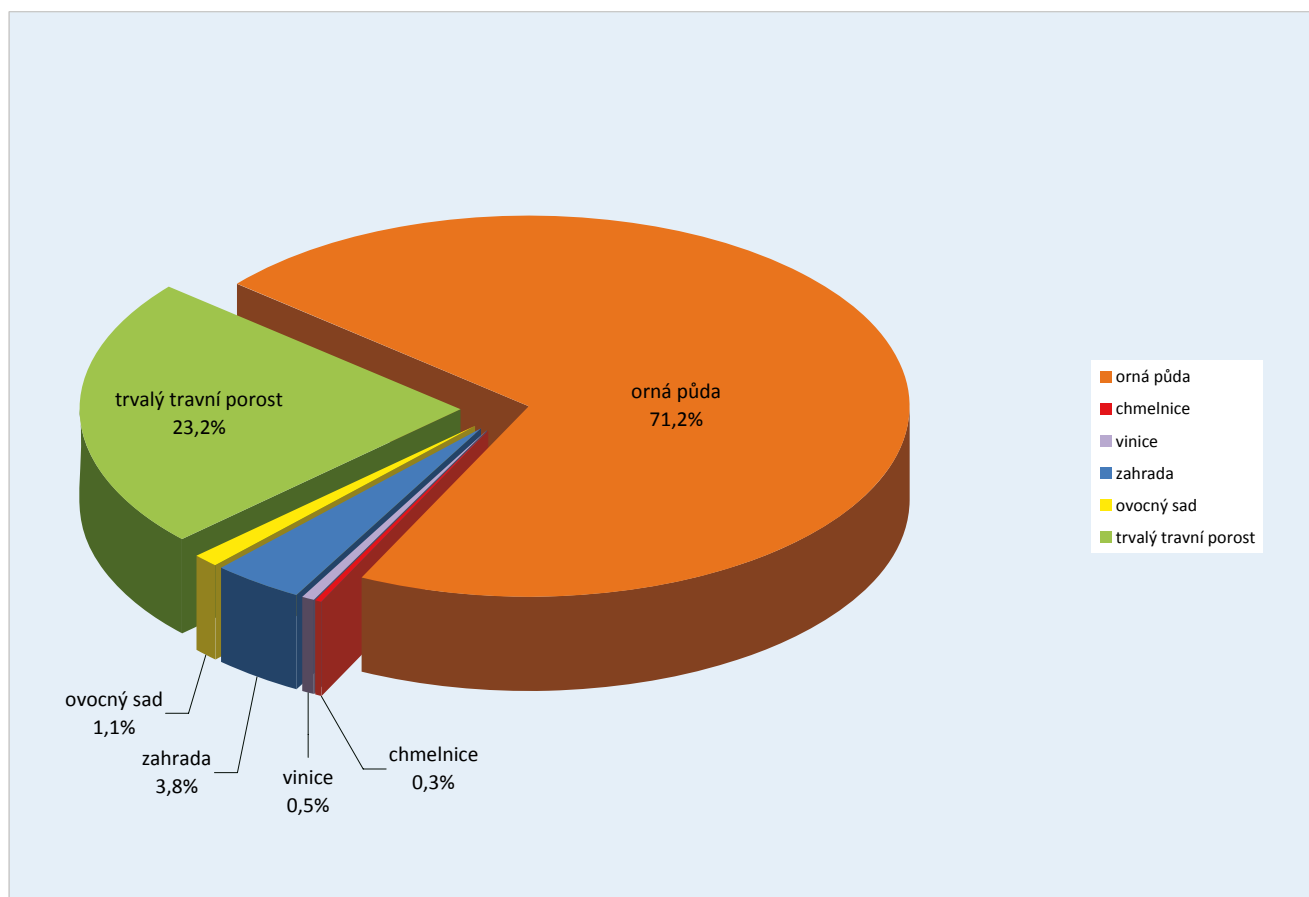
POČET PARCEL

Kraj	orná půda	chmel- nice	vinice	zahradá	ovocný sad	trvalý travní porost	zeměd. půda	lesní pozemek	vodní plocha	zastav. plocha a nádvoří	ostatní plocha	Celková výměra
Hlavní město Praha	24701	0	22	71695	1347	4805	102570	3860	3556	160422	123255	393663
Středočeský kraj	377480	4164	474	408568	16521	182485	989692	153977	63837	651633	549241	2408380
Jihočeský kraj	228845	0	0	184794	2596	235848	652083	158945	68229	326794	431237	1637288
Pízeňský kraj	243419	13	1	171455	3134	195482	613504	126236	45742	288070	348951	1422503
Karlovarský kraj	24480	0	0	49190	826	68845	143341	30675	11765	119109	123388	428278
Ústecký kraj	121918	6694	520	156561	5613	143259	434565	60318	23121	318901	325287	1162192
Liberecký kraj	54221	10	0	107230	1947	197982	361390	79493	12479	194783	186894	835039
Královéhradecký kraj	142430	0	2	157304	7805	165915	473456	71066	36269	256190	242253	1079234
Pardubický kraj	153345	0	3	179875	3722	153633	490578	90429	28028	243829	244213	1097077
Vysočina	209084	0	6	171547	1634	191012	573283	167684	37599	265430	324931	1368927
Jihomoravský kraj	666236	3	69941	298216	16691	114364	1165451	116418	45727	488654	530501	2346751
Olomoucký kraj	221760	2007	41	181765	3412	101755	510740	79517	24710	257125	242827	1114919
Zlínský kraj	318464	0	4389	157046	6667	180324	666890	97342	36327	258748	326628	1385935
Moravskoslezský kraj	208811	0	1	242423	782	179407	631424	84875	34913	383676	327586	1462474
Celkem za ČR	2995194	12891	75400	2537669	72697	2115116	7808967	1320835	472302	4213364	4327192	18142660

c. Podíl zemědělské půdy a nezemědělských pozemků v ČR k 31. 12. 2009



d. Rozčlenění zemědělské půdy k 31. 12. 2009



e. Rozčlenění druhů pozemků podle způsobu využití k 31. 12. 2008 a k 31. 12. 2009

Druh pozemku	Způsob využití pozemku	k 31. 12. 2008		k 31. 12. 2009	
		Výměra (ha)	Počet parcel	Výměra (ha)	Počet parcel
orná půda	skleník, pařeniště	147	1058	148	1086
	školka	107	93	125	115
	plantáž dřevin	0	1	0	1
	dobývací prostor	97	39	97	39
	bez rozlišení	3025246	2764941	3016486	2993953
chmelnice	bez rozlišení	10763	12883	10661	12891
vinice	skleník, pařeniště	0	1	0	1
	školka	3	7	3	7
	bez rozlišení	19128	70861	19288	75392
zahrada	skleník, pařeniště	65	847	64	837
	školka	71	210	70	204
	dobývací prostor	0	4	0	4
	bez rozlišení	162506	2518470	162744	2536624
ovocný sad	skleník, pařeniště	0	10	0	9
	školka	43	91	43	92
	bez rozlišení	46189	69743	46468	72596
trvalý travní porost	skleník, pařeniště	14	100	14	87
	školka	0	27	24	26
	plantáž dřevin	0	1	0	1
	dobývací prostor	0	0	4	11
	bez rozlišení	979681	2035311	982734	2114991
lesní pozemek	skleník, pařeniště	5	7	5	7
	školka	59	79	62	84
	plantáž dřevin	301	170	403	181
	les jiný než hospodářský	164689	29561	165147	30390
	lesní pozemek, na kterém je budova	104	6598	109	7639
	ostatní komunukace	414	1615	443	1718
	sportoviště a rekreační plocha	141	166	142	168
	dobývací prostor	33	16	35	18
	bez rozlišení	2487290	1249038	2488865	1280630
vodní plocha	rybník	52029	29089	51966	30068
	koryto vodního toku přirozené nebo upravené	49402	224445	49356	235798
	koryto vodního toku umělé	9737	110153	9928	116286
	vodní nádrž přírodní	3070	6964	3033	7139
	vodní nádrž umělá	34312	38381	34606	39460
	zamokřená plocha	13914	41862	13855	43172
	vodní plocha, na které je budova	2	81	9	100
	bez rozlišení	35	295	34	279

Druh pozemku	Způsob využití pozemku	k 31. 12. 2008		k 31. 12. 2009	
		Výměra (ha)	Počet parcel	Výměra (ha)	Počet parcel
zastavěná plocha a nádvoří	společný dvůr	4476	95081	4315	93163
	zbořeniště	3898	128449	3788	125859
	bez rozlišení	122559	3958291	123024	3994342
ostatní plocha	plantáž dřevin	38	82	38	83
	dráha	27566	29900	27560	30914
	dálnice	3524	7887	3611	7288
	silnice	70709	201181	70839	213853
	ostatní komunikace	156613	1532139	157601	1584594
	ostatní dopravní plocha	3053	4121	3223	4649
	zeleň	33749	205229	34959	213706
	sportoviště a rekreační plocha	23340	76392	23252	77551
	hřbitov, urnový háj	2983	9246	2983	9309
	kulturní a osvětová plocha	288	686	290	726
	manipulační plocha	72530	371767	72307	381730
	dobývací prostor	39286	40352	38354	41109
	skládka	1254	1643	1274	1665
	jiná plocha	153956	880159	155595	922660
	nepločná půda	106907	821589	106400	836574
bez rozlišení	167	877	104	781	
Celkem		7886519	17578289	7886492	18142660

II.

**Počty objektů evidovaných
v katastru nemovitostí**

a. Vývoj počtu objektů za rok 2009

Objekty ISKN	31. 12. 2008	31. 12. 2009	Změna
Kraje	14	14	0
Okresy	77	77	0
Obce	6248	6248	0
Katastrální území	13027	13027	0
Části obcí	15043	15050	7
Parcely	22361505	22499762	138257
Stavby	3866194	3898340	32146
Jednotky	1559571	1647335	87764
Oprávněné subjekty	8210931	7893492	-317439
Listy vlastnictví	5658974	5785977	127003
Právní vztah typu vlastnictví	9298760	9579458	280698
Jiné právní vztahy	15573922	17234444	1660522
Listiny	20562907	22771672	2208765
Bonitní díly parcel	13931438	13907990	-23448
Celkem	101058611	105252886	4194275

Poznámka: Počty staveb zahrnují budovy, části budov, rozestavěné budovy a vodní díla.

b. Vývoj (přírůstek/úbytek) počtu objektů v ISKN od roku 2004

Objekty	Přírůstek/úbytek počtu objektů (tis.)						Počet objektů v roce 2009 (tis.)
	2004	2005	2006	2007	2008	2009	
Parcely							
parcely KN	498	417	336	353	334	564	18143
parcely ZE	-367	-286	-211	-245	-217	-426	4357
Celkem - parcely	131	131	125	109	117	138	22500
Stavby							
budovy s číslem popisným	15	18	19	22	25	25	2220
-části budov	3	3	3	2	3	2	62
budovy s čísly evidenčními	4	4	5	3	1	-3	318
budovy bez čísla	-1	4	3	5	4	8	1243
budovy rozestavěné	5	4	4	7	3	0	55
vodní díla	0	0	0	0	0	0	1
Celkem - stavby	26	34	34	40	36	32	3898
Jednotky							
byty	82	70	75	84	88	78	1514
ateliéry	0	0	0	0	0	0	2
garáže	5	4	4	4	5	4	76
dílny nebo provozovny	0	0	0	0	0	0	4
jiné nebytové prostory	4	3	4	5	4	5	51
Celkem - jednotky	92	77	84	94	97	88	1647
Vlastníci							
právnícké osoby	4	4	5	6	7	4	319
fyzické osoby	107	93	98	99	112	109	4679
-SJM	13	9	9	11	-1	-9	1496
Celkem - vlastníci	123	106	113	115	118	104	6494
Oprávněné subjekty							
právnícké osoby	10	9	12	12	11	-25	164
fyzické osoby	57	91	166	176	164	-283	6386
-SJM	-12	-3	7	8	-1	-9	1344
Celkem - oprávněné subjekty	55	97	186	196	175	-317	7893
Listy vlastnictví							
listy vlastnictví	139	126	133	114	142	127	5786
spoluvlastníci - právní vztahy	284	255	270	248	298	281	9579
Celkem - listy vlastnictví	423	380	403	361	440	408	15365
Listiny							
Celkem - listiny	1314	1458	1628	1921	2164	2208	22771

Poznámka:

Tabulka obsahuje roční přírůstky či úbytky jednotlivých typů objektů v ISKN v tisících.

Stavby se v KN dělí podle vyhlášky č. 26/2007 Sb. na 4 typy budov a vodní díla, přičemž budovy s číslem popisným nebo evidenčním mohou mít více vchodů s vlastním číslem popisným nebo evidenčním, tzv. částí budov.

Stejně tak jsou vlastníci právnícké nebo fyzické osoby a z fyzických osob se vyčleňuje ještě zvlášť podskupina SJM, tj. společné jmění manželů. Jsou zde zahrnuty pouze ty osoby, které mají právní vztah typu vlastnictví. V tabulce oprávněných osob jsou pak sečteny všechny oprávněné osoby v ISKN bez rozdílu.

Listy vlastnictví (LV) obsahují počet listů vlastnictví evidovaných v ISKN, spoluvlastníci a právní vztahy označují přírůstky dalších právních vztahů typu vlastnictví na LV.

c. Počty objektů v členění po obcích s rozšířenou působností k 31. 12. 2009

POČTY OBJEKTŮ V ČLENĚNÍ PO OBCÍCH S ROZŠÍŘENOU PŮSOBNOSTÍ K 31. 12. 2009

KRAJ: HLAVNÍ MĚSTO PRAHA

Obec s rozšířenou působností	obcí	částí obcí	katastr. území	KN	parcel ZE	Počet				vodních děl	jednotek vlastníků	listů vlastnictví
						s č. popis.	s č. evid.	bez čísla	staveb			
Hlavní město Praha	1	112	112	393663	6192	97777	4457	41725	34	334024	405822	382456
Celkem za kraj	1	112	112	393663	6192	97777	4457	41725	34	334024	405822	382456

Poznámka: Počty staveb nezahnují části budov a rozestavěné budovy.

Obec s rozšířenou působností	části katastr. území		parcel		Počet					listů		
	obcí	obcí	KN	ZE	s č. popis.	s č. evid.	bez čísla	vodních děl	jednotek	vlastníků	vlastnictví	
Benešov	51	267	124	160366	57326	16278	8716	9813	11	5821	53808	46523
Beroun	48	91	71	114329	26123	15097	5570	7867	1	8250	45542	39861
Brandýs nad Labem-Stará Boleslav	58	85	76	128278	10150	25002	3491	8531	4	6740	61026	51538
Čáslav	37	68	59	48061	26792	8171	195	3489	1	1988	23714	18830
Černošice	79	121	110	228223	20305	37711	17416	13709	14	11395	103939	88879
Český Brod	4	4	4	3203	3076	791	0	145	0	58	2174	1655
Dobříš	24	71	52	53321	16946	6525	3289	2785	0	1528	21148	17476
Hořovice	37	55	45	74827	15405	9542	491	4199	2	2560	23766	19652
Kladno	48	70	61	112528	15269	23971	2095	10997	14	22913	61607	53873
Kolín	69	139	122	125087	46471	23015	777	9155	0	9924	64862	53814
Kralupy nad Vltavou	18	39	33	40363	9918	7068	231	4972	12	3882	19258	15937
Kutná Hora	51	232	156	111522	56772	16296	2840	8815	16	6396	49237	42055
Lysá nad Labem	9	17	11	22013	12045	4763	465	2415	0	4247	14670	12704
Mělník	39	101	82	88998	25211	12552	881	6781	16	2325	33535	27624
Mladá Boleslav	98	190	151	139903	56266	25066	1803	12145	3	18123	75496	63277
Mnichovo Hradiště	22	76	46	37150	18103	5471	711	2253	1	1309	16175	12859
Neratovice	12	25	22	33372	10254	6786	479	3775	1	1427	16094	13086
Nymburk	39	70	63	59758	33747	12806	938	4908	0	4440	34856	28050
Poděbrady	35	66	60	48696	32842	10903	175	3818	0	3959	31148	24665
Příbram	75	161	138	174118	23029	16613	2001	11110	1	12790	57126	49856
Rakovník	83	142	121	161635	59569	17591	4940	9510	2	6713	51987	44047
Říčany	52	113	85	127864	27144	19338	10519	6422	2	3690	59003	50100
Sedlčany	22	176	105	91759	40434	7512	1942	3841	1	1250	22942	19109
Slaný	52	93	84	64003	31106	11112	1298	4700	2	4624	29896	24977
Vlašim	48	136	92	78788	73529	8398	903	4874	21	2555	25677	21824
Votice	15	146	55	52054	27548	4790	625	2457	0	506	13351	10992
Celkem za kraj	1145	2792	2062	2408380	788515	358708	73282	165157	125	150701	1026656	865357

Poznámka: Počty staveb nezahrnují části budov a rozestavěné budovy.

Obec s rozšířenou působností	části		katastr. území	parcel KN	ZE	Počet			vlastníků	vlastnictví	listů	
	obcí	obcí				staveb s č. evid.	bez čísla	vodních děl				jednotek
Blatná	26	66	55	45238	21229	4973	254	3230	2	1656	14768	12867
České Budějovice	78	183	145	221482	59820	30784	3224	19620	4	22168	88183	79847
Český Krumlov	31	139	113	109269	25751	10130	2735	9291	4	5046	30163	28045
Dačice	23	95	85	67971	37506	6583	221	3926	8	1709	15523	13970
Jindřichův Hradec	58	148	143	141833	59849	14176	1511	10260	39	7209	39162	36310
Kaplice	15	76	63	55305	27278	4907	475	3857	2	2496	13360	12757
Milevsko	26	103	77	65464	43819	6273	612	3771	1	2363	18737	16171
Písek	49	157	115	136583	33562	13786	1675	9265	4	10544	44947	40493
Prachatice	44	162	130	105483	42099	9226	432	7592	7	2357	24909	22178
Soběslav	31	60	55	54354	53532	6870	993	4204	2	2119	20391	17568
Strakonice	69	153	148	129231	62995	11751	411	7678	9	8690	39362	36305
Tábor	79	289	198	209221	89629	21649	4955	11899	6	9600	63111	55965
Trhové Sviny	16	90	68	70890	53999	6551	808	3693	0	1289	17701	15850
Třeboň	25	46	43	77962	34584	8065	582	5380	0	3540	21857	19587
Týn nad Vltavou	14	59	47	35344	45263	4156	587	2912	0	731	12700	10602
Vimperk	21	109	94	83610	10245	5578	275	4265	4	978	15062	13504
Vodňany	17	44	36	28048	16258	3870	152	2297	1	1042	9521	8509
Celkem za kraj	622	1979	1615	1637288	717418	169328	19902	113140	93	83537	489457	440528

Poznámka: Počty staveb nezahrnují části budov a rozestavěné budovy.

Obec s rozšířenou působností	části		katastr. území	parcel		Počet					listů	
	obcí	obcí		KN	ZE	s č. popis.	s č. evid.	bez čísla	vodních děl	jednotek	vlastníků	vlastnictví
Blovice	19	51	46	52211	15685	4340	1081	2006	3	647	12551	10604
Domažlice	58	160	139	137175	52007	11378	1191	7695	7	3860	32305	28292
Horažďovice	20	59	55	54072	32294	4386	522	2823	0	706	12681	10634
Horšovský Týn	18	74	63	41952	27601	4575	532	3279	3	902	11853	10020
Klatovy	44	242	205	203312	33372	14143	2221	10776	1	8512	45040	41016
Kralovice	44	120	112	142528	27975	7846	2242	4582	11	1711	22541	19672
Nepomuk	26	64	63	51162	39026	4886	704	2906	1	753	14920	12372
Nýřany	54	117	110	127236	61603	14448	4150	8020	1	5633	39363	35621
Pízeň	15	46	43	129734	12560	22866	4880	20078	3	59440	97777	95855
Přeštice	30	58	50	78354	12193	6805	1164	3707	0	1572	17870	15596
Rokycany	68	102	91	110138	25233	14681	3217	8282	3	3775	36989	32241
Stod	15	30	27	25707	33450	4366	671	2881	0	1790	10811	9590
Střebro	24	90	81	54345	2100	4281	1907	3828	6	2139	12642	11764
Sušice	30	178	155	104081	41003	8433	1188	4580	0	2273	23454	20622
Tachov	27	137	134	101958	4938	7595	1281	7007	33	6414	21988	20691
Celkem za kraj	501	1539	1385	1422503	428232	136230	27099	93650	72	101390	416561	378554

Poznámka: Počty staveb nezahrnují části budov a rozestavěné budovy.

POČTY OBJEKTŮ V ČLENĚNÍ PO OBCÍCH S ROZŠÍŘENOU PŮSOBNOSTÍ K 31. 12. 2009

KRAJ: KARLOVARSKÝ

Obec s rozšířenou působností	Počet											
	části katastr. území		parcel		staveb		vodních děl		jednotek		listů	
	obcí	obcí	KN	ZE	s č. popis.	s č. evid.	bez čísla	děl	jednotek	vlastníků	vlastnictví	listů
Aš	5	22	24	26500	0	3449	1217	1431	0	3379	8597	8836
Cheb	21	105	126	69008	0	7524	3908	6064	2	10292	28351	27339
Karlovy Vary	40	178	175	147411	0	14357	2603	15732	8	22302	54215	51443
Kraslice	8	29	39	27042	76	2979	956	2373	0	1925	8035	7755
Mariánské Lázně	14	56	61	42071	0	4575	1234	2795	12	6218	14630	14669
Ostrov	14	54	46	44146	0	4496	1917	4519	1	6020	16422	16075
Sokolov	30	74	90	72100	747	9310	786	12313	3	19084	35338	36372
Celkem za kraj	132	518	561	428278	823	46690	12621	45227	26	69220	165588	162489

Poznámka: Počty staveb nezahrnují části budov a rozestavěné budovy.

Obec s rozšířenou působností	části		katastr. území	parcel KN	ZE	Počet			vodních děl	jednotek vlastníků	listů vlastníctví
	obcí	obcí				staveb s č. evid.	s č. popis.	bez čísla			
Bílina	8	30	31	25471	299	3028	921	3228	0	4728	10004
Děčín	34	121	95	118014	661	14931	4079	5890	26	13867	36574
Chomutov	25	78	77	92740	0	9692	2076	8675	4	18063	32400
Kadaň	19	95	75	79145	0	6437	4367	5448	5	8729	21776
Litoměřice	40	142	128	124777	49659	12214	2928	8645	15	10584	34333
Litvínov	11	36	36	40696	8	5178	2235	6403	5	3751	14814
Louny	41	97	95	93848	48583	12695	2208	5559	1	4618	29423
Lovosice	32	71	68	62800	19053	7719	1348	4379	33	3555	19398
Most	15	39	49	42704	28	5265	2404	5783	2	13027	22748
Podbořany	11	61	51	45936	16955	5011	621	3497	0	1833	9997
Roudnice nad Labem	33	58	56	58622	24311	9899	822	4397	0	2791	21706
Rumburk	12	52	35	61319	1370	8561	1261	2667	2	1610	13531
Teplice	26	85	80	106350	612	16304	3157	14682	7	7683	33041
Ústí nad Labem	23	102	110	131494	1287	14262	4637	14330	0	30295	52339
Varnsdorf	6	20	13	25132	0	4501	497	1746	3	2517	8391
Žatec	18	63	58	53144	21545	5816	1653	4572	0	5736	15864
Celkem za kraj	354	1150	1057	1162192	184371	141513	35214	99901	103	133387	409515

Poznámka: Počty staveb nezahnují části budov a rozestavěné budovy.

POČTY OBJEKTŮ V ČLENĚNÍ PO OBCÍCH S ROZŠÍŘENOU PŮSOBNOSTÍ K 31. 12. 2009

KRAJ: LIBERECKÝ

Obec s rozšířenou působností	části obcí		katastr. území	KN	ZE	Počet			vodních děl	jednotek vlastníků	listů vlastníctví	
	obcí	obcí				s č. popis. s. č. evid.	staveb	bez čísla				
Česká Lípa	41	155	114	125699	16917	13570	3025	12095	1	13224	37290	34944
Frydlant	18	39	34	57687	2	6536	649	2971	3	2056	13017	11693
Jablonec nad Nisou	11	32	26	56546	1	8643	1912	6281	0	11564	25048	23789
Jilemnice	21	56	43	91595	11036	9143	46	4749	1	2384	20264	17843
Liberec	28	170	111	183087	0	23134	2331	18930	2	27846	70370	67734
Nový Bor	16	37	30	51986	795	6966	1133	3062	0	3852	15581	14304
Semily	22	68	48	89915	15675	8518	171	5152	3	1755	19233	17025
Tanvald	1	4	1	3578	163	612	22	358	3	1196	1702	1846
Turnov	21	80	34	61982	7616	7521	520	4202	1	2167	18816	16094
Železný Brod	11	38	22	37318	0	3710	607	2194	0	726	9341	8163
Celkem za kraj	215	762	508	835039	52278	96199	12380	64635	14	70558	252819	232879

Poznámka: Počty staveb nezahrnují části budov a rozestavěné budovy.

Obec s rozšířenou působností	části		katastr. území	parcel KN	ZE	Počet			vodních děl	jednotek vlastníků	listů vlastníctví	
	obcí	obcí				s č. popis. s č. evid.	staveb	bez čísla				
Broumov	14	38	31	33322	17556	4418	83	2866	3	1213	9776	8450
Dobruška	26	59	50	58223	13651	6458	599	3477	2	1883	16781	14600
Dvůr Králové nad Labem	28	62	52	60848	15563	7850	675	4523	3	3133	19965	17960
Hořice	29	60	53	45035	17847	6575	225	3257	0	1401	19017	15166
Hradec Králové	81	168	152	191269	24944	28355	3029	15024	0	28481	92107	78531
Jaroměř	15	45	36	39661	3399	4691	76	2405	0	2285	13812	11509
Jičín	77	201	157	127706	57098	17084	482	8301	4	5045	52393	42452
Kostelec nad Orlicí	22	50	34	52384	10868	6998	427	3988	0	2632	17990	15582
Náchod	36	110	95	108867	10125	16569	1344	7444	1	6821	40563	35198
Nová Paka	5	34	30	31161	7366	4508	288	2147	0	1122	10448	8850
Nové Město nad Metují	13	25	24	29737	290	3651	227	1511	3	1697	9832	8526
Nový Bydžov	23	47	43	39402	19863	6437	44	2468	0	558	19306	14550
Rychnov nad Kněžnou	32	73	79	87730	22796	9556	988	5663	3	4029	25951	23075
Trutnov	31	76	97	120459	18084	13847	1274	11341	5	10408	38232	35635
Vrchlabí	16	27	28	53430	7314	7098	338	5271	2	3919	17006	14930
Celkem za kraj	448	1075	961	1079234	246764	144095	10099	79686	26	74627	403179	345014

Poznámka: Počty staveb nezahrnují části budov a rozestavěné budovy.

POČTY OBJEKTŮ V ČLENĚNÍ PO OBCÍCH S ROZŠÍŘENOU PŮSOBNOSTÍ K 31. 12. 2009

KRAJ: PARDUBICKÝ

Obec s rozšířenou působností	Počet													
	části		katastr. území		parcel		staveb		vodních děl		jednotek		listů	
	obcí	obcí	území	území	KN	ZE	s č. popis.	s č. evid.	bez čísla	děl	jednotek	vlastníků	vlastnictví	listů
Česká Třebová	5	10	10	29372	993	3823	856	2661	1	1889	9282	8484		
Hlinsko	22	74	46	56949	23338	6768	571	3304	3	2089	17732	15769		
Holice	14	32	23	42039	13598	5900	246	2165	0	521	12662	10440		
Chrudim	86	261	186	193031	35834	23908	4129	12822	6	10329	70955	61828		
Králíky	5	27	23	29167	5541	2748	109	1660	1	598	5971	5334		
Lanškroun	22	36	33	57895	16629	6205	382	3394	4	1738	14334	12474		
Litomyšl	35	62	51	73235	15664	8328	280	5161	2	1922	20975	17990		
Moravská Třebová	33	62	58	76288	30494	7759	374	4423	0	2291	18993	16634		
Pardubice	56	114	97	148059	8068	21135	1040	14912	4	30755	71675	65563		
Polička	20	34	29	67562	13657	6152	613	3882	7	2084	14909	13450		
Přelouč	42	69	63	44493	24017	7214	630	3432	13	2746	21616	18282		
Svitavy	28	40	44	71172	12901	8075	335	5028	1	4505	19664	17920		
Ústí nad Orlicí	16	34	31	58166	8511	6373	761	4051	0	2776	15625	13739		
Vysoké Mýto	40	87	63	70080	20233	8674	567	5249	2	3956	24972	21505		
Žamberk	27	49	33	79569	13303	8490	977	4803	3	2215	20196	17712		
Celkem za kraj	451	991	790	1097077	242781	131552	11870	76947	47	70414	359561	317124		

Poznámka: Počty staveb nezahrnují části budov a rozestavěné budovy.

Obec s rozšířenou působností	části		katastr. území	parcel KN	ZE	Počet				vlastníků vlastnictví	listů	
	obcí	obcí				staveb s č. evid.	bez čísla	vodních děl	jednotek			
Bystřice nad Pernštejnem	39	91	91	78062	22149	6327	1429	3368	3	386	15319	13235
Havlíčkův Brod	56	139	126	134217	53549	14991	1720	8135	19	4860	40403	35291
Humpolec	25	66	52	49354	27331	5315	931	2960	21	1095	15243	13320
Chotěboř	31	101	76	53264	36177	7380	1191	4059	1	1870	21397	18126
Jihlava	78	144	146	198108	52061	21208	7196	9341	27	18424	62369	57814
Moravské Budějovice	47	60	61	73506	30499	7557	377	4851	3	1777	20714	17657
Náměšť nad Oslavou	27	32	32	36610	14442	4341	508	3001	4	1039	11793	10100
Nové Město na Moravě	30	59	55	60867	17439	5910	1520	2330	5	1454	15785	13681
Pacov	24	64	45	36568	28754	3621	236	2221	2	645	10403	9074
Peňhřimov	71	192	160	185626	51557	14251	2923	7512	11	3839	41095	36169
Světlá nad Sázavou	32	89	76	59696	20909	6278	796	3249	7	2384	18085	15717
Telč	45	59	55	56602	22893	4712	398	2272	9	927	11685	10038
Třebíč	93	133	131	165882	67979	19010	1266	11945	15	11635	54269	49198
Velké Meziříčí	57	96	90	93512	47662	10250	1676	5364	18	2695	26640	23922
Žďár nad Sázavou	48	76	65	85322	30445	9765	961	5654	17	6381	26459	23885
Celkem za kraj	704	1402	1263	1368927	525143	141045	23135	76335	162	59427	392095	347570

Poznámka: Počty staveb nezahrnují části budov a rozestavěné budovy.

Obec s rozšířenou působností	části		katastr. území	parcel	ZE	Počet				vlastníků	vlastnictví	
	obcí	obcí				staveb	s č. evid.	s č. popis.	s č. evid.			bez čísla
Blansko	43	60	59	108176	20147	13074	2165	6115	11	6858	37000	33440
Boskovice	73	114	116	139126	39565	15679	1721	6786	1	4326	40634	35484
Brno	1	48	48	243546	2730	41595	8174	20409	0	94687	145199	137348
Břeclav	18	23	23	132185	20870	16266	529	9754	6	6048	53265	41896
Bučovice	20	26	26	55955	26002	5603	411	1626	0	886	16050	13438
Hodonín	18	19	18	137692	18590	14212	2506	7574	4	8733	49363	45284
Hustopeče	28	29	29	142149	52427	11717	247	6192	3	1321	39143	35518
Ivančice	17	24	25	55590	35139	6964	2091	2313	0	1368	20555	17431
Kuřim	10	10	10	37033	1907	4895	2069	1167	0	3519	14039	13140
Kyjov	42	48	46	206307	61967	17935	923	6922	6	3334	62738	55392
Mikulov	17	17	17	48858	2107	5932	95	3986	0	1800	13890	12654
Moravský Krumlov	33	40	41	78193	25063	7590	337	3772	0	1106	20772	18182
Pohofelice	13	15	16	26493	12847	4005	78	2093	0	628	9802	8500
Rosice	24	25	25	44500	13000	7012	746	2721	0	1993	16693	14526
Slavkov u Brna	18	18	18	85225	7355	7044	154	2734	1	832	19687	16821
Šlapanice	40	43	43	136869	20356	17621	4935	4953	3	4133	50629	43847
Tišnov	59	89	84	91687	19337	8749	2488	3226	1	2589	24628	21303
Veselí nad Moravou	22	26	26	152198	41254	11227	2154	5017	2	3358	46656	41453
Vyškov	42	74	64	112846	37255	14337	2356	5757	4	5218	41335	34825
Znojmo	111	130	133	229374	51885	25318	4244	16175	4	9348	71612	62866
Židlochovice	24	24	24	82749	19891	8716	1217	2714	32	1458	25319	21683
Celkem za kraj	673	902	891	2346751	529694	265491	39640	122006	78	163543	819009	725031

Poznámka: Počty staveb nezahrnují části budov a rozestavěné budovy.

POČTY OBJEKTŮ V ČLENĚNÍ PO OBCÍCH S ROZŠÍŘENOU PŮSOBNOSTÍ K 31. 12. 2009

KRAJ: OLOMOUCKÝ

Obec s rozšířenou působností	části		katastr. území	KN	parcel	ZE	Počet				listů	
	obcí	obcí					s č. popis.	s č. evid.	bez čísla	vodních děl	jednotek	vlastníků
Hranice	31	51	53	101286	0	7662	528	5169	0	5210	23892	21182
Jeseník	24	63	59	98323	23949	9768	676	6186	10	3713	21259	19096
Konice	21	45	38	45705	17568	4764	765	1861	0	345	13575	10693
Lipník nad Bečovou	14	21	21	32495	10408	4306	551	1934	2	1241	12046	10191
Litovel	20	60	58	48900	14519	6641	221	3013	1	1829	17697	14305
Mohelnice	14	31	39	45321	988	4511	298	2415	0	2470	11663	10499
Olomouc	45	107	102	185179	4017	28064	3261	12237	5	36761	93156	83011
Prostějov	76	113	106	155089	46590	25376	2295	12421	1	9825	71705	60727
Přerov	59	80	80	105993	34761	16886	1510	8444	0	17531	54274	46126
Šternberk	21	34	37	41571	2877	5211	1055	3116	0	3117	13829	12235
Šumperk	36	87	96	154312	27515	15314	1618	9889	10	11541	40660	38098
Uničov	10	31	29	32887	8099	5181	562	2674	0	2980	12831	11235
Zábřeh	28	44	47	67858	18840	8213	632	4276	2	3590	20589	18157
Celkem za kraj	399	767	765	1114919	210131	141897	13972	73635	31	100153	407176	355555

Poznámka: Počty staveb nezahrnují části budov a rozestavěné budovy.

Obec s rozšířenou působností	Počet											
	části		katastr. území		parcel		staveb		vodních děl		listů	
	obcí	obcí	území	území	KN	ZE	s č. popis.	s č. evid.	bez čísla	děl	jednotek	vlastníků
Bystřice pod Hostýnem	14	19	21	54737	4215	4871	1192	2603	1	1085	13652	11865
Holešov	19	25	25	45804	2395	5727	197	3066	0	2351	16744	14581
Kroměříž	46	84	85	172946	20971	18280	816	9202	1	11143	58270	49911
Luhačovice	15	22	21	57016	17106	4876	354	2871	3	2509	13802	12359
Otrokovice	10	11	11	47022	14759	6512	1152	3273	4	8270	24264	22337
Rožnov pod Radhoštěm	9	10	12	71940	4856	8228	1646	4284	0	5294	21101	19696
Uherské Hradiště	48	59	59	245074	64004	25464	2094	7213	6	7377	81011	69355
Uherský Brod	30	39	38	174567	57370	15659	1182	4714	3	4046	49456	39869
Valašské Klobouky	18	27	28	66828	39835	6345	292	3073	0	1475	16542	14902
Valašské Meziříčí	16	37	39	76571	14453	9249	615	5430	0	6751	26428	24439
Vizovice	16	18	18	48666	11539	4900	695	2023	0	1228	13694	10853
Vsetín	32	37	37	175236	44312	15283	2073	11403	0	10248	41077	40713
Zlín	30	48	47	146756	12706	19692	4011	6214	0	23195	60420	55990
Celkem za kraj	305	438	443	1385935	310404	145329	16333	65549	18	84986	437033	387534

Poznámka: Počty staveb nezahrnují části budov a rozestavěné budovy.

POČTY OBJEKTŮ V ČLENĚNÍ PO OBCÍCH S ROZŠÍŘENOU PŮSOBNOSTÍ K 31. 12. 2009

KRAJ: MORAVSKOSLEZSKÝ

Obec s rozšířenou působností	části		katastr. území	parcel	ZE	Počet				vlastníků	listů	
	obcí	obcí				s č. popis.	s č. evid.	bez čísla	vodních děl			jednotek
Bílovec	12	22	22	38720	10743	5614	37	3658	1	3169	14715	13306
Bohumín	2	8	8	28572	0	5168	49	3387	2	1036	10346	8906
Bruntál	31	56	52	71911	123	7537	552	5386	3	5424	17599	16544
Český Těšín	2	8	10	25073	0	3703	196	2740	1	2023	8735	8227
Frenštát pod Radhoštěm	6	6	6	30025	7034	4285	969	2329	0	2718	11079	10473
Frydek-Místek	37	52	54	147637	21929	21721	2858	10630	7	16716	57881	52835
Frydlant nad Ostravicí	11	13	15	66182	3337	6993	4754	3186	9	2610	21140	18341
Havířov	5	15	13	55068	0	9259	125	6805	0	9660	21563	20167
Hlučín	15	18	18	55585	888	9491	227	3076	1	1820	17628	15987
Jablunkov	12	12	12	51518	11982	5705	716	2568	1	621	13369	12290
Karviná	4	16	13	57075	0	7347	227	6746	3	7317	19418	17998
Kopřivnice	10	16	19	43839	13490	6997	612	3920	0	5104	18234	16272
Kravaře	9	14	9	28179	1669	5481	1	1532	0	383	9633	8716
Krnov	25	63	67	90245	0	9719	538	5067	1	6237	23036	21420
Nový Jičín	15	35	37	81024	7109	9903	279	5800	3	7229	27708	25467
Odry	10	32	29	44373	2885	4344	324	2687	0	1714	10387	9435
Opava	41	89	85	146782	13103	19903	1093	11066	3	15058	51368	47912
Orlová	4	8	8	47123	0	6671	164	3670	0	931	13090	11165
Ostrava	13	55	53	195804	8525	36155	1516	28755	12	54280	99986	95025
Rýmařov	11	33	33	38524	0	3844	471	2959	2	1894	8763	8200
Třinec	12	24	24	84429	1571	10478	1427	7511	0	4348	25064	22903
Vitkov	12	28	27	34786	9968	3549	948	2076	1	1076	8840	7958
Celkem za kraj	299	623	614	1462474	114356	203867	18083	125554	50	151368	509582	469547

Poznámka: Počty staveb nezahrnují části budov a rozestavěné budovy.

Kraj	části obcí		katastr. území	parcel		Počet			vodních děl		listů vlastníctví	
	obcí	obcí		KN	ZE	s č. popis.	s č. evid.	bez čísla	jednotek	vlastníků	vlastnictví	
Hlavní město Praha	1	112	112	393663	6192	97777	4457	41725	34	334024	405822	382456
Středočeský kraj	1145	2792	2062	2408380	788515	358708	73282	165157	125	150701	1026656	865357
Jihočeský kraj	622	1979	1615	1637288	717418	169328	19902	113140	93	83537	489457	440528
Pízeňský kraj	501	1539	1385	1422503	428232	136230	27099	93650	72	101390	416561	378554
Karlovarský kraj	132	518	561	428278	823	46690	12621	45227	26	69220	165588	162489
Ústecký kraj	354	1150	1057	1162192	184371	141513	35214	99901	103	133387	409515	376339
Liberecký kraj	215	762	508	835039	52278	96199	12380	64635	14	70558	252819	232879
Královéhradecký kraj	448	1075	961	1079234	246764	144095	10099	79686	26	74627	403179	345014
Pardubický kraj	451	991	790	1097077	242781	131552	11870	76947	47	70414	359561	317124
Kraj Vysočina	704	1402	1263	1368927	525143	141045	23135	76335	162	59427	392095	347570
Jihomoravský kraj	673	902	891	2346751	529694	265491	39640	122006	78	163543	819009	725031
Olomoucký kraj	399	767	765	1114919	210131	141897	13972	73635	31	100153	407176	355555
Zlínský kraj	305	438	443	1385935	310404	145329	16333	65549	18	84986	437033	387534
Moravskoslezský kraj	299	623	614	1462474	114356	203867	18083	125554	50	151368	509582	469547
Celkem za ČR	6249	15050	13027	18142660	4357102	2219721	318087	1243147	879	1647335	6494053	5785977

Poznámka: Počty staveb nezahrnují části budov a rozestavěné budovy.

d. Počty objektů v členění po okresech k 31. 12. 2009

POČTY OBJEKTŮ V ČLENĚNÍ PO OKRESECH K 31. 12. 2009

KRAJ: HLAVNÍ MĚSTO PRAHA

Okres	Počet											
	obcí	částí obcí	katastr. území	parcel KN	ZE	s č. popis. s č. evid.	bez čísla	vodních děl	jednotek	vlastníků vlastnictví	listů vlastnictví	
Hlavní město Praha	1	112	112	393663	6192	97777	4457	41725	34	334024	405822	382456
Celkem za kraj	1	112	112	393663	6192	97777	4457	41725	34	334024	405822	382456

POČTY OBJEKTŮ V ČLENĚNÍ PO OKRESECH K 31. 12. 2009

KRAJ: STŘEDOČESKÝ

Okres	Počet											
	obcí	částí obcí	katastr. území	parcel KN	ZE	s č. popis. s č. evid.	bez čísla	vodních děl	jednotek	vlastníků vlastnictví	listů vlastnictví	
Benešov	114	549	286	291208	158403	29466	10244	17144	32	8882	92836	79339
Beroun	85	146	116	189156	41528	24639	6061	12066	3	10810	69308	59513
Kladno	100	163	145	176531	46375	35083	3393	15697	16	27537	91503	78850
Kolín	89	177	172	153248	59606	28555	1268	10826	1	11212	79481	65908
Kutná Hora	88	300	215	159583	83564	24467	3035	12304	17	8384	72951	60885
Mělník	69	165	137	162733	45383	26406	1591	15528	29	7634	68887	56647
Mladá Boleslav	120	266	197	177053	74369	30537	2514	14398	4	19432	91671	76136
Nymburk	87	157	138	133670	81710	29263	1578	11286	0	12704	82848	67074
Praha-východ	110	198	145	256142	37294	44340	14010	14953	5	10430	120029	101638
Praha-západ	79	121	110	228223	20305	37711	17416	13709	14	11395	103939	88879
Příbram	121	408	280	319198	80409	30650	7232	17736	2	15568	101216	86441
Rakovník	83	142	121	161635	59569	17591	4940	9510	2	6713	51987	44047
Celkem za kraj	1145	2792	2062	2408380	788515	358708	73282	165157	125	150701	1026656	865357

Poznámka: Počty staveb nezahrnují části budov a rozestavěné budovy.

POČTY OBJEKTŮ V ČLENĚNÍ PO OKRESECH K 31. 12. 2009

KRAJ: JIHOČESKÝ

Okres	Počet													
	části		katastr.		parcel		staveb		vodních		jednotek		listů	
	obcí	území	KN	ZE	s č. popis.	s č. evid.	bez čísla	děl	jednotek	vlastníků	vlastnictví			
České Budějovice	108	332	260	327716	159082	41491	4619	26225	4	24188	118584	106299		
Český Krumlov	46	215	176	164574	53029	15037	3210	13148	6	7542	43523	40802		
Jindřichův Hradec	106	289	271	287766	131939	28824	2314	19566	47	12458	76542	69867		
Písek	75	260	192	202047	77381	20059	2287	13036	5	12907	63684	56664		
Prachatice	65	271	224	189093	52344	14804	707	11857	11	3335	39971	35682		
Strakonice	112	263	239	202517	100482	20594	817	13205	12	11388	63651	57681		
Tábor	110	349	253	263575	143161	28519	5948	16103	8	11719	83502	73533		
Celkem za kraj	622	1979	1615	1637288	717418	169328	19902	113140	93	83537	489457	440528		

POČTY OBJEKTŮ V ČLENĚNÍ PO OKRESECH K 31. 12. 2009

KRAJ: PLZEŇSKÝ

Okres	Počet													
	části		katastr.		parcel		staveb		vodních		jednotek		listů	
	obcí	území	KN	ZE	s č. popis.	s č. evid.	bez čísla	děl	jednotek	vlastníků	vlastnictví			
Domažlice	85	245	213	187665	86800	17154	1871	12174	10	6025	47934	42276		
Klatovy	94	479	415	361465	106669	26962	3931	18179	1	11491	81175	72272		
Pízeň-jih	90	203	186	207434	100354	20397	3620	11500	4	4762	56152	48162		
Pízeň-město	15	46	43	129734	12560	22866	4880	20078	3	59440	97777	95855		
Pízeň-sever	98	237	222	269764	89578	22294	6392	12602	12	7344	61904	55293		
Rokycany	68	102	91	110138	25233	14681	3217	8282	3	3775	36989	32241		
Tachov	51	227	215	156303	7038	11876	3188	10835	39	8553	34630	32455		
Celkem za kraj	501	1539	1385	1422503	428232	136230	27099	93650	72	101390	416561	378554		

Poznámka: Počty staveb nezahrnují části budov a rozestavěné budovy.

POČTY OBJEKTŮ V ČLENĚNÍ PO OKRESECH K 31. 12. 2009

KRAJ: KARLOVARSKÝ

Okres	části katastr. území		parcel		Počet		vodních děl		listů vlastnictví			
	obcí	obcí	KN	ZE	s č. popis.	s č. evid.	bez čísla	jednotek	vlastníků	vlastnictví		
Cheb	40	183	211	137579	0	15548	6359	10290	14	19889	51578	50844
Karlovy Vary	54	232	221	191557	0	18853	4520	20251	9	28322	70637	67518
Sokolov	38	103	129	99142	823	12289	1742	14686	3	21009	43373	44127
Celkem za kraj	132	518	561	428278	823	46690	12621	45227	26	69220	165588	162489

POČTY OBJEKTŮ V ČLENĚNÍ PO OKRESECH K 31. 12. 2009

KRAJ: ÚSTECKÝ

Okres	části katastr. území		parcel		Počet		vodních děl		listů vlastnictví			
	obcí	obcí	KN	ZE	s č. popis.	s č. evid.	bez čísla	jednotek	vlastníků	vlastnictví		
Děčín	52	193	143	204465	2031	27993	5837	10303	31	17994	63551	58496
Chomutov	44	173	152	171885	0	16129	6443	14123	9	26792	56347	54176
Litoměřice	105	271	252	246199	93023	29832	5098	17421	48	16930	86621	75437
Louny	70	221	204	192928	87083	23522	4482	13628	1	12187	62867	55284
Most	26	75	85	83400	36	10443	4639	12186	7	16778	39644	37562
Teplice	34	115	111	131821	911	19332	4078	17910	7	12411	47150	43045
Ústí nad Labem	23	102	110	131494	1287	14262	4637	14330	0	30295	53335	52339
Celkem za kraj	354	1150	1057	1162192	184371	141513	35214	99901	103	133387	409515	376339

Poznámka: Počty staveb nezahnují části budov a rozestavěné budovy.

POČTY OBJEKTŮ V ČLENĚNÍ PO OKRESECH K 31. 12. 2009

KRAJ: LIBERECKÝ

Okres	části katastr. území		parcel		Počet				listů			
	obcí	obcí	KN	ZE	s č. popis.	s č. evid.	bez čísla	vodních děl	jednotek	vlastníků	vlastnictví	
Česká Lípa	57	192	144	177685	17712	20536	4158	15157	1	17076	52871	49248
Jablonec nad Nisou	34	116	78	149951	56	18481	4233	12113	3	15732	51041	46887
Liberec	59	246	161	260333	20	31388	3230	22904	6	30248	88892	83936
Semily	65	208	125	247070	34490	25794	759	14461	4	7502	60015	52808
Celkem za kraj	215	762	508	835039	52278	96199	12380	64635	14	70558	252819	232879

POČTY OBJEKTŮ V ČLENĚNÍ PO OKRESECH K 31. 12. 2009

KRAJ: KRÁLOVÉHRADECKÝ

Okres	části katastr. území		parcel		Počet				listů			
	obcí	obcí	KN	ZE	s č. popis.	s č. evid.	bez čísla	vodních děl	jednotek	vlastníků	vlastnictví	
Hradec Králové	104	215	195	230671	44807	34792	3073	17492	0	29039	111413	93081
Jičín	111	295	240	203902	82311	28167	995	13705	4	7568	81858	66468
Náchod	78	218	186	211587	31370	29329	1730	14226	7	12016	73983	63683
Rychnov nad Kněžnou	80	182	163	198337	47315	23012	2014	13128	5	8544	60722	53257
Trutnov	75	165	177	234737	40961	28795	2287	21135	10	17460	75203	68525
Celkem za kraj	448	1075	961	1079234	246764	144095	10099	79686	26	74627	403179	345014

Poznámka: Počty staveb nezahnují části budov a rozestavěné budovy.

POČTY OBJEKTŮ V ČLENĚNÍ PO OKRESECH K 31. 12. 2009

KRAJ: PARDUBICKÝ

Okres	části		katastr. území	parcel		Počet				listů		
	obcí	obcí		KN	ZE	s č. popis.	s č. evid.	bez čísla	vodních děl	jednotek	vlastníků	vlastnictví
Chrudim	108	335	232	249980	59172	30676	4700	16126	9	12418	88687	77597
Pardubice	112	215	183	234591	45683	34249	1916	20509	17	34022	105953	94285
Svitavy	116	198	182	288257	72716	30314	1602	18494	10	10802	74541	65994
Ústí nad Orlicí	115	243	193	324249	65210	36313	3652	21818	11	13172	90380	79248
Celkem za kraj	451	991	790	1097077	242781	131552	11870	76947	47	70414	359561	317124

POČTY OBJEKTŮ V ČLENĚNÍ PO OKRESECH K 31. 12. 2009

KRAJ: VYSOČINA

Okres	části		katastr. území	parcel		Počet				listů		
	obcí	obcí		KN	ZE	s č. popis.	s č. evid.	bez čísla	vodních děl	jednotek	vlastníků	vlastnictví
Havlíčkův Brod	120	330	278	248908	111932	28778	3714	15516	27	9130	80321	69477
Jihlava	123	203	203	254710	74954	25920	7594	11613	36	19351	74054	67852
Pelhřimov	120	322	257	271548	107642	23187	4090	12693	34	5579	66741	58563
Třebíč	167	225	224	275998	112920	30908	2151	19797	22	14451	86776	76955
Žďár nad Sázavou	174	322	301	317763	117695	32252	5586	16716	43	10916	84203	74723
Celkem za kraj	704	1402	1263	1368927	525143	141045	23135	76335	162	59427	392095	347570

Poznámka: Počty staveb nezahrnují části budov a rozestavěné budovy.

POČTY OBJEKTŮ V ČLENĚNÍ PO OKRESECH K 31. 12. 2009

KRAJ: JIHMORAVSKÝ

Okres	části		katastr. území	parcel		Počet				listů		
	obcí	obcí		KN	ZE	s č. popis.	s č. evid.	bez čísla	vodních děl	jednotek	vlastníků	vlastnictví
Blansko	116	174	175	247302	59712	28753	3886	12901	12	11184	77634	68924
Brno-město	1	48	48	243546	2730	41595	8174	20409	0	94687	145199	137348
Brno-venkov	187	230	227	474921	122477	57962	13624	19187	36	15688	161665	140430
Břeclav	63	69	69	323192	75404	33915	871	19932	9	9169	106298	90068
Hodonín	82	93	90	496197	121811	43374	5583	19513	12	15425	158757	142129
Vyškov	80	118	108	254026	70612	26984	2921	10117	5	6936	77072	65084
Znojmo	144	170	174	307567	76948	32908	4581	19947	4	10454	92384	81048
Celkem za kraj	673	902	891	2346751	529694	265491	39640	122006	78	163543	819009	725031

POČTY OBJEKTŮ V ČLENĚNÍ PO OKRESECH K 31. 12. 2009

KRAJ: OLOMOUCKÝ

Okres	části		katastr. území	parcel		Počet				listů		
	obcí	obcí		KN	ZE	s č. popis.	s č. evid.	bez čísla	vodních děl	jednotek	vlastníků	vlastnictví
Jeseník	24	63	59	98323	23949	9768	676	6186	10	3713	21259	19096
Olomouc	96	232	226	308537	29512	45097	5099	21040	6	44687	137513	120786
Prostějov	97	158	144	200794	64158	30140	3060	14282	1	10170	85280	71420
Přerov	104	152	154	239774	45169	28854	2589	15547	2	23982	90212	77499
Šumperk	78	162	182	267491	47343	28038	2548	16580	12	17601	72912	66754
Celkem za kraj	399	767	765	1114919	210131	141897	13972	73635	31	100153	407176	355555

Poznámka: Počty staveb nezahrnují části budov a rozestavěné budovy.

POČTY OBJEKTŮ V ČLENĚNÍ PO OKRESECH K 31. 12. 2009

KRAJ: ZLÍNSKÝ

Okres	Počet											
	části katastr. území		parcel		staveb		vodních děl		jednotek		listů	
	obcí	obcí	KN	ZE	s č. popis.	s č. evid.	bez čísla	děl	jednotek	vlastníků	vlastnictví	listů
Kroměříž	79	128	131	273487	27581	28878	2205	14871	2	14579	88666	76357
Uherské Hradiště	78	98	97	419641	121374	41123	3276	11927	9	11423	130467	109224
Vsetín	59	86	88	326519	65504	33003	4348	21297	0	22307	89178	85512
Zlín	89	126	127	366288	95945	42325	6504	17454	7	36677	128722	116441
Celkem za kraj	305	438	443	1385935	310404	145329	16333	65549	18	84986	437033	387534

POČTY OBJEKTŮ V ČLENĚNÍ PO OKRESECH K 31. 12. 2009

KRAJ: MORAVSKOSLEZSKÝ

Okres	Počet											
	části katastr. území		parcel		staveb		vodních děl		jednotek		listů	
	obcí	obcí	KN	ZE	s č. popis.	s č. evid.	bez čísla	děl	jednotek	vlastníků	vlastnictví	listů
Bruntál	67	152	152	200680	123	21100	1561	13412	6	13555	49398	46164
Frydek-Místek	72	101	105	349766	38819	44897	9755	23895	17	24295	117454	106369
Karviná	17	55	52	212911	0	32148	761	23348	6	20967	73152	66463
Nový Jičín	53	111	113	237981	41261	31143	2221	18394	4	19934	82123	74953
Opava	77	149	139	265332	25628	38424	2269	17750	5	18337	87469	80573
Ostrava-město	13	55	53	195804	8525	36155	1516	28755	12	54280	99986	95025
Celkem za kraj	299	623	614	1462474	114356	203867	18083	125554	50	151368	509582	469547

Poznámka: Počty staveb nezahrnují části budov a rozestavěné budovy.

Kraj	části katastr.		parcel		Počet				vodních		listů	
	obcí	obcí území	KN	ZE	s č. popis.	s č. evid.	bez čísla	děl	jednotek	vlastníků	vlastnictví	
Hlavní město Praha	1	112	112	393663	6192	97777	4457	41725	34	334024	405822	382456
Středočeský kraj	1145	2792	2062	2408380	788515	358708	73282	165157	125	150701	1026656	865357
Jihočeský kraj	622	1979	1615	1637288	717418	169328	19902	113140	93	83537	489457	440528
Plzeňský kraj	501	1539	1385	1422503	428232	136230	27099	93650	72	101390	416561	378554
Karlovarský kraj	132	518	561	428278	823	46690	12621	45227	26	69220	165588	162489
Ústecký kraj	354	1150	1057	1162192	184371	141513	35214	99901	103	133387	409515	376339
Liberecký kraj	215	762	508	835039	52278	96199	12380	64635	14	70558	252819	232879
Královéhradecký kraj	448	1075	961	1079234	246764	144095	10099	79686	26	74627	403179	345014
Pardubický kraj	451	991	790	1097077	242781	131552	11870	76947	47	70414	359561	317124
Kraj Vysočina	704	1402	1263	1368927	525143	141045	23135	76335	162	59427	392095	347570
Jihomoravský kraj	673	902	891	2346751	529694	265491	39640	122006	78	163543	819009	725031
Olomoucký kraj	399	767	765	1114919	210131	141897	13972	73635	31	100153	407176	355555
Zlínský kraj	305	438	443	1385935	310404	145329	16333	65549	18	84986	437033	387534
Moravskoslezský kraj	299	623	614	1462474	114356	203867	18083	125554	50	151368	509582	469547
Celkem za ČR	6249	15050	13027	18142660	4357102	2219721	318087	1243147	879	1647335	6494053	5785977

Poznámka: Počty staveb nezahrnují části budov a rozestavěné budovy.

III.

Údaje o vkladech, záznamech a poznámkách

a. Počty zápisů práv do katastru nemovitostí vkladem za rok 2009

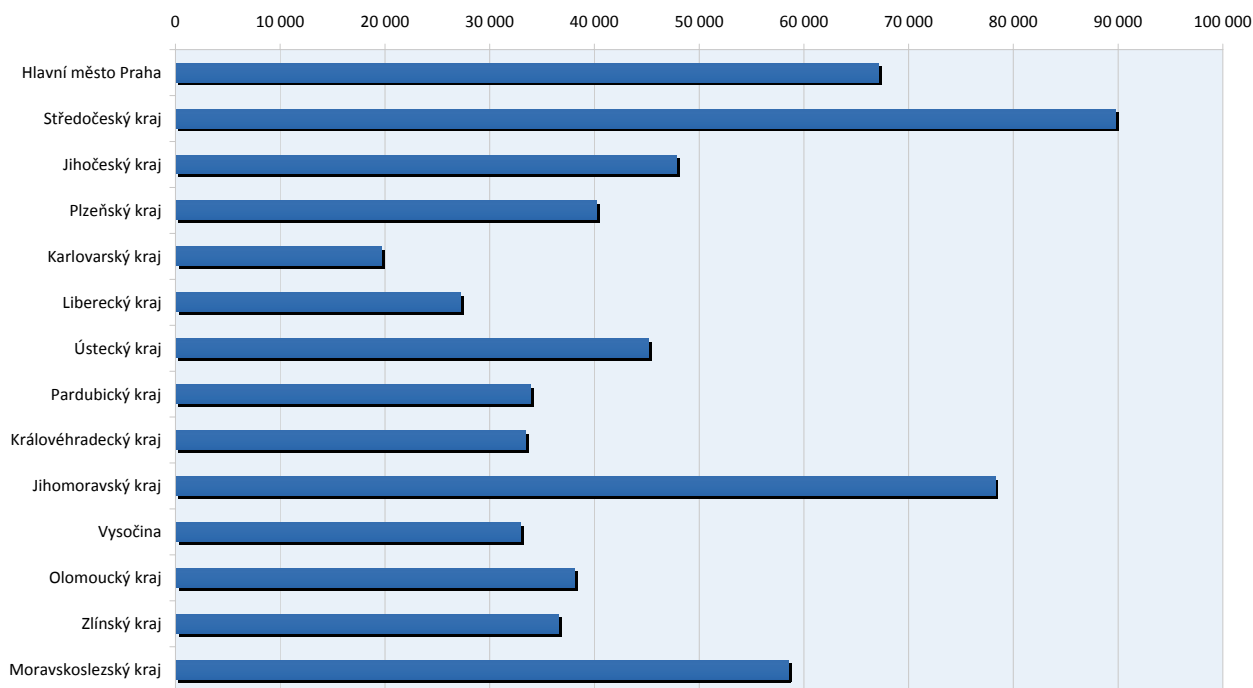
Katastrální úřad	Počet řízení	Počet předmětů řízení												
		celkem	vlastnické právo						zástavní právo	věcné břemeno	předkupní právo	ostatní		
			k pozemk. parcelám	ke staveb. parcelám	k budovám	k rozest. budovám	k jednotkám	k rozest. jednotkám					k vod. dílům	celkem
Hlavní město Praha	67109	70875	48134	11445	4369	2905	226	50914	8152	0	17452	4272	1016	1
Středočeský kraj	89746	95666	59419	78233	12069	8401	631	15824	2757	0	23782	11626	835	4
Jihočeský kraj	47791	51703	31846	61314	6531	4442	161	9344	579	3	8864	9891	1095	7
Pízeňský kraj	40115	42803	27753	44164	5458	3438	134	6763	819	0	7836	6621	591	2
Karlovarský kraj	19645	20840	14069	13457	2700	1753	53	5189	285	1	4376	1987	406	2
Liberecký kraj	27187	28802	19175	24086	4972	3250	56	5592	460	1	6085	3190	348	4
Ústecký kraj	45120	48131	32251	37928	6833	4521	58	11763	79	8	8586	5725	1563	6
Parubický kraj	33856	36409	23016	33095	4995	4159	95	6677	544	11	7653	5177	562	1
Královéhradecký kraj	33415	35743	23581	31651	5154	2949	63	7011	785	3	7226	4487	443	6
Jihomoravský kraj	78205	83048	56553	69899	11639	6638	320	18514	3264	0	15995	9526	969	5
Vysočina	32910	35985	23896	48555	6139	3791	68	4953	547	11	6143	5059	880	7
Olomoucký kraj	38060	41133	26897	34239	5271	3470	85	7025	1271	0	8458	5368	408	2
Zlínský kraj	36527	41108	27943	43935	6037	4274	80	5793	617	1	7424	5227	508	6
Moravskoslezský kra	58481	64716	38765	41644	7054	5508	98	14256	433	0	12602	12505	843	1
Česká republika	648167	696962	453298	573645	89221	59499	2128	169618	20592	39	142482	90661	10467	54

Poznámka:

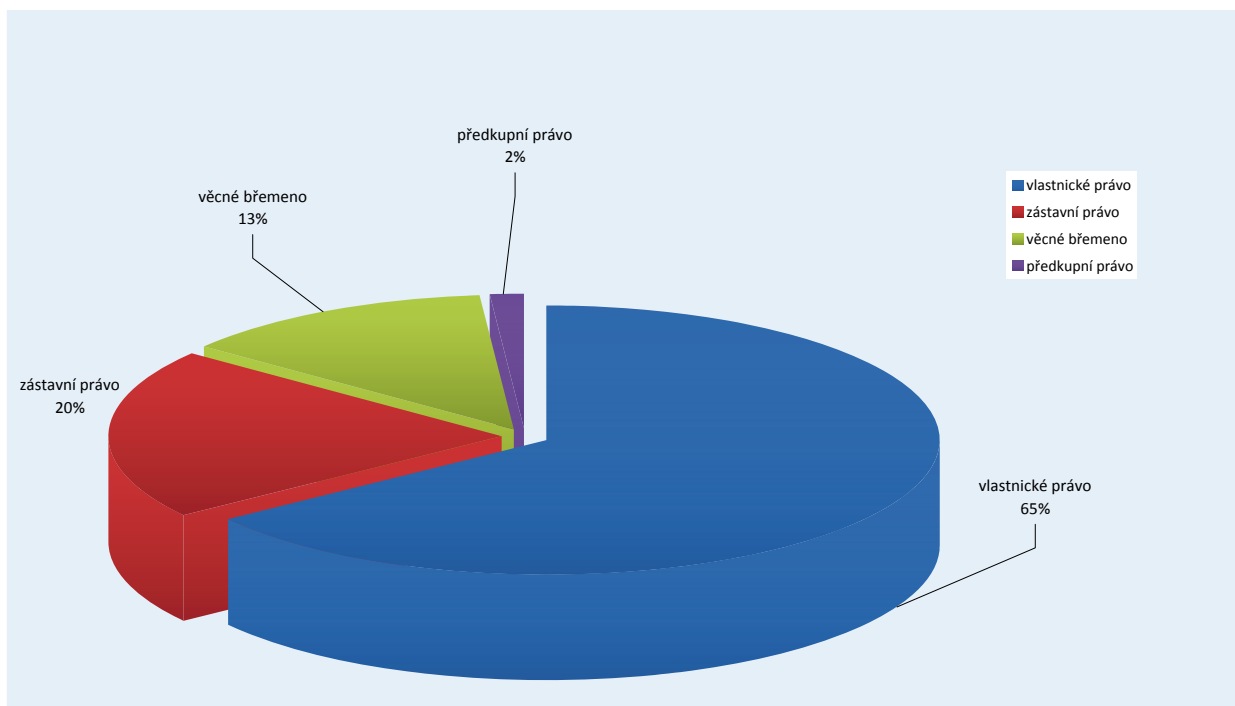
Počet řízení – počet řízení, která byla ukončena provedením vkladu do katastru.

Celkem – údaj vypočítá o počtu předmětů řízení ve vztahu k jednotlivým řízením, nikoli ve vztahu k nemovitostem.

Počty vkladů v jednotlivých krajích za rok 2009



Podíl práv zapisovaných vkladem za rok 2009 (celkový počet předmětů řízení: 696 962)



b. Počty zápisů práv do katastru nemovitostí záznamem za rok 2009

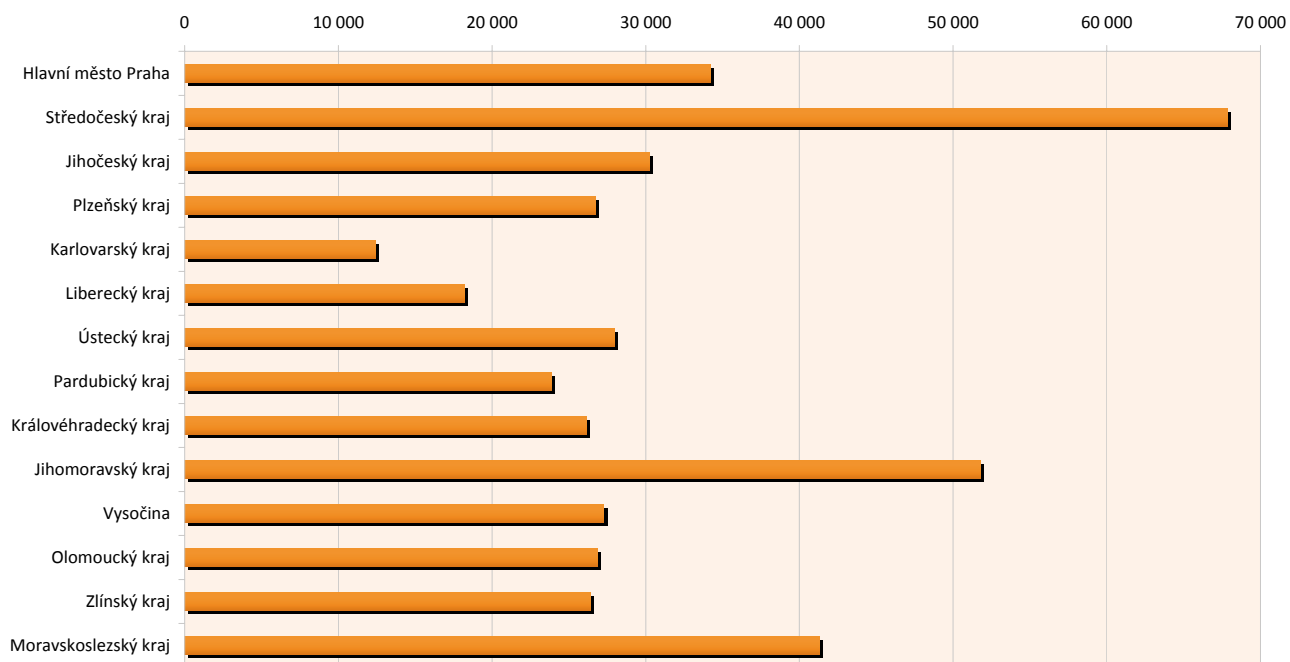
Katastrální úřad	Počet řízení	Počet předmětů řízení												
		celkem	vlastnické právo						výmaz zástavního práva			zápis jiných údajů KN		ostatní
			celkem	k pozemkům	ke staveb.	k budovám	k rozest.	k budovám	k jednotkám	k rozest.	k vod.	celkem	zástavního práva	
Hlavní město Praha	34186	10725	15597	4680	3319	682	12414	445	28	14386	6664	4307		
Středočeský kraj	67824	36976	69099	23928	21928	4165	3814	194	83	19950	9866	6646		
Jihočeský kraj	30224	14871	61571	10619	10039	1344	1000	81	34	9433	10076	3932		
Plzeňský kraj	26693	12199	36171	6711	5759	882	1127	35	32	7889	6034	4501		
Karlovarský kraj	12405	4484	7508	2297	1959	349	82	0	24	4752	2402	1857		
Liberecký kraj	18163	6489	12489	4935	4148	774	258	7	7	6843	3899	2236		
Ústecký kraj	27950	30144	21497	5738	5070	787	398	62	71	9415	4621	3976		
Pardubický kraj	23852	26195	11024	25439	5240	4659	566	10	32	8971	3257	2943		
Královéhradecký kraj	26111	29004	17867	4713	3628	853	570	30	17	9918	4516	3649		
Jihomoravský kraj	51751	27690	70908	15058	11644	1994	5332	490	18	15564	8958	5464		
Vysočina	27249	33218	43396	7897	6928	855	1179	11	84	7520	9349	4322		
Olomoucký kraj	26854	29279	13322	3999	3608	1016	1698	184	15	8314	4202	2971		
Zlínský kraj	26388	30136	23384	5398	4720	783	1658	82	6	9019	4262	2716		
Moravskoslezský kra	41298	47044	17378	6898	6086	1626	536	9	25	11432	7022	4483		
Česká republika	440948	211576	435626	108111	93495	17025	30632	1640	476	143406	85128	54003		

Poznámka:

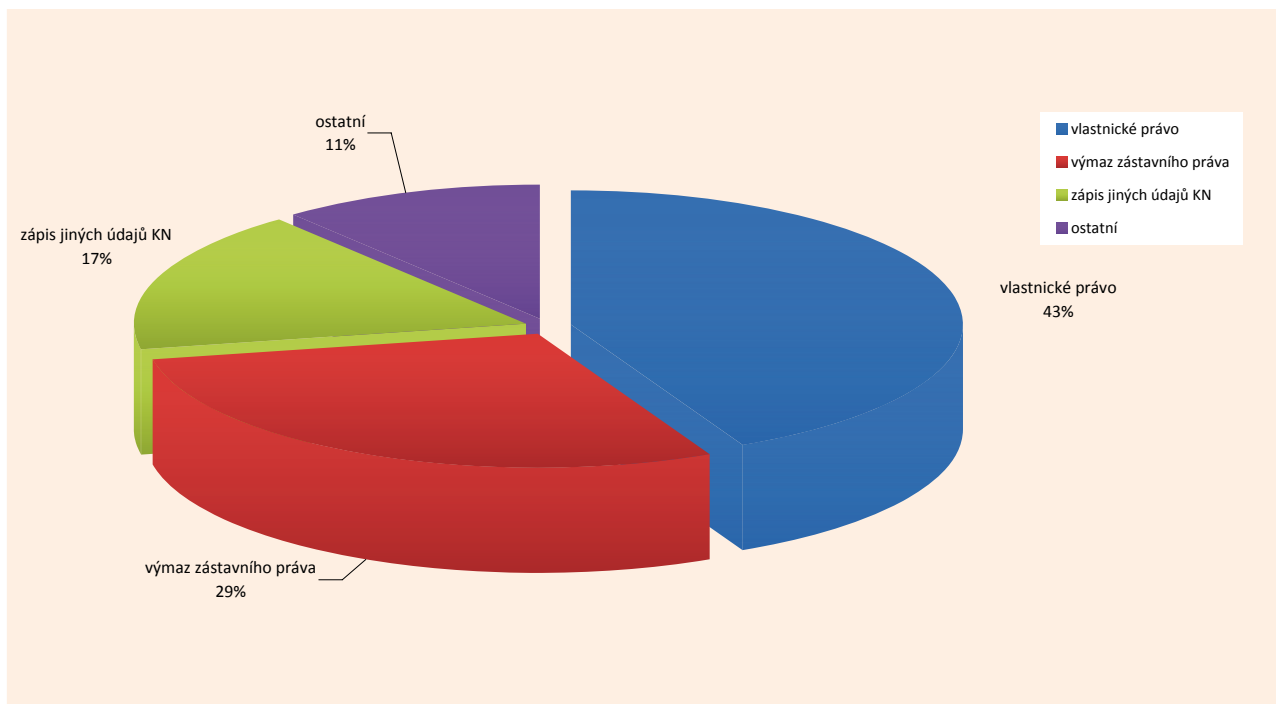
Počet řízení – počet řízení, která byla ukončena provedením záznamu nebo zápisu jiného údaje do katastru.

Celkem – údaj vypočítává o počtu předmětů řízení ve vztahu k jednotlivým řízením, nikoliv ve vztahu k nemovitostem.

Počty záznamů v jednotlivých krajích za rok 2009



Podíl práv zapisovaných záznamem za rok 2009 (celkový počet předmětů řízení: 494 113)



c. Počty zápisů poznámek do katastru nemovitostí za rok 2009

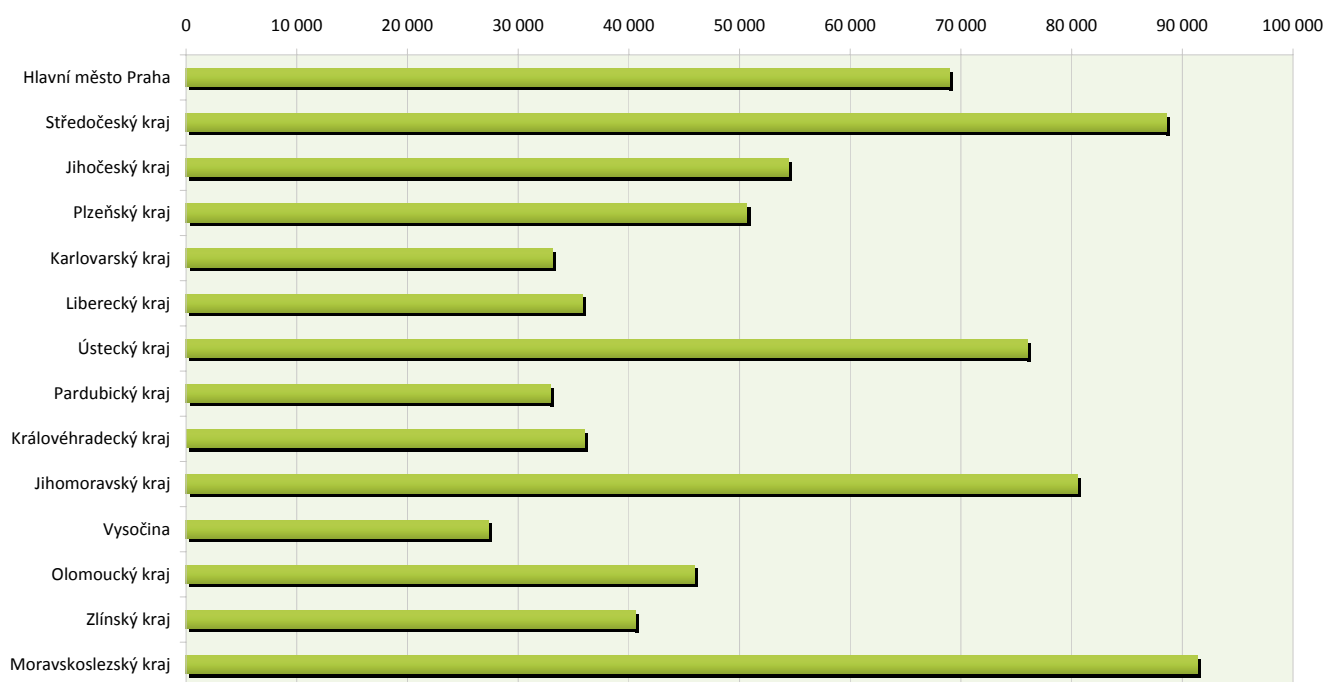
Katastrální úřad	Počet řízení	Počet zápisů											
		celkem		nařízení exekuce		nařízení exekuce k nemovitosti		podaný žalobní návrh		exekuční příkaz k prodeji nemovitosti		úpadek a konkurz	
		zápis	výmaz	zápis	výmaz	zápis	výmaz	zápis	výmaz	zápis	výmaz	zápis	výmaz
Hlavní město Praha	68921	53604	15982	48959	14083	2	1	246	138	3586	2027	32	27
Středočeský kraj	88525	67659	21922	49298	15080	6	2	354	200	14967	7945	108	84
Jihočeský kraj	54381	43836	11907	33371	8198	0	1	109	65	7343	3984	120	49
Píseňský kraj	50647	39148	11777	30165	9126	0	3	69	53	6196	3500	106	40
Karlovarský kraj	33050	27041	6571	21162	4761	0	0	32	22	3775	2181	46	25
Liberecký kraj	35772	27230	8762	20285	6620	0	4	45	35	4624	2573	35	21
Ústecký kraj	76004	61173	15480	48541	12192	0	2	150	65	8835	5219	66	58
Pardubický kraj	32862	26225	7895	17471	5060	3	3	65	33	4435	2305	117	37
Královéhradecký kraj	35954	27987	8896	19154	5795	2	3	54	44	4739	2599	119	52
Jihomoravský kraj	80476	59327	22195	44610	16338	1	1	248	175	10505	5908	71	82
Vysočina	27321	20775	7076	13738	4612	1	2	109	63	4710	2493	36	63
Olomoucký kraj	45900	33691	12865	24610	9076	3	0	82	46	6406	3730	36	37
Zlínský kraj	40598	30539	11077	21477	7232	0	2	115	98	6403	3674	30	27
Moravskoslezský kra	91376	71869	20318	59452	15574	6	2	155	81	7902	4869	115	47
Česká republika	761787	590104	182723	452293	133747	24	26	1833	1118	94426	53007	1037	649

Poznámka:

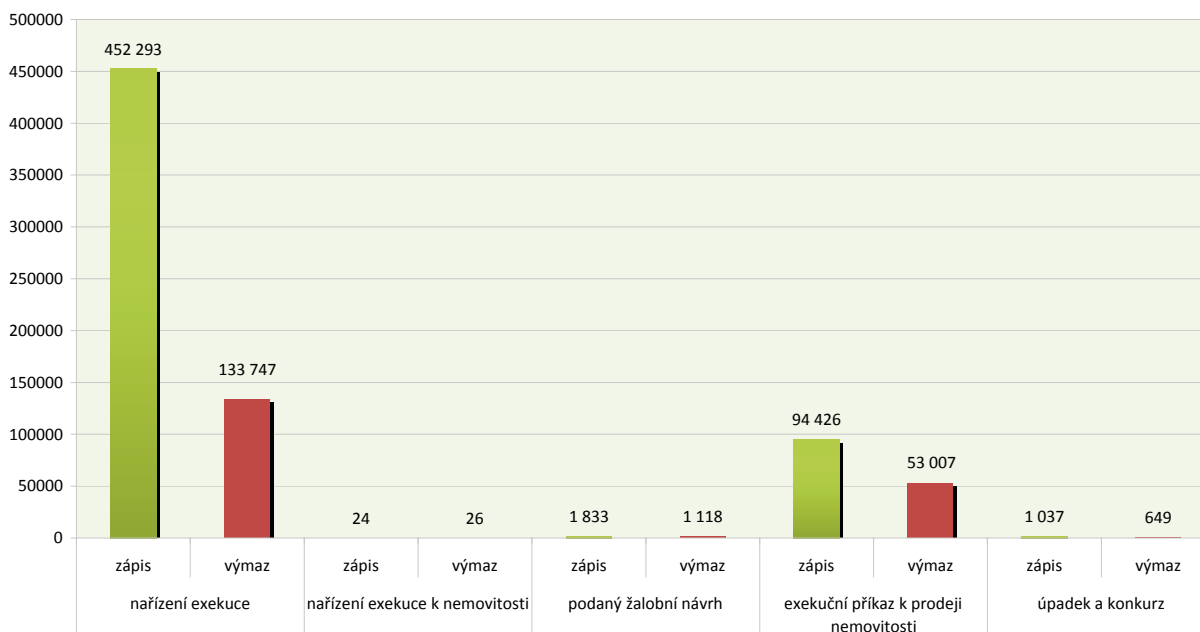
Počet řízení – počet řízení, v rámci kterých byl proveden zápis poznámky.

Úpadek a konkurz – poznámky vyznačované v souvislosti s konkurzním a insolvenčním řízením.

Počty poznámek v jednotlivých krajích za rok 2009



Podíl poznámek: zápis, výmaz, za rok 2009 (z celkového počtu řízení: 761 787)



Souhrnné přehledy o půdním fondu z údajů katastru nemovitostí České republiky
1. vydání

Zpracoval a vydal Český úřad zeměměřický a katastrální, Pod sídlištěm 9, 182 11 Praha 8.


Vytiskl Zeměměřický úřad, Pod sídlištěm 9, 182 11 Praha 8.

Vydáno v dubnu 2010. Vychází jedenkrát ročně. EP 2010.

ISSN 1804-2422

© Český úřad zeměměřický a katastrální, 2010

ISBN 978-80-86918-60-0



9 788086 918600

ISSN 1804-2422