

ČESKÝ ÚŘAD ZEMĚMĚŘICKÝ A KATASTRÁLNÍ

**STATISTICKÁ ROČENKA
PŮDNÍHO FONDU
ČESKÉ REPUBLIKY**

**Souhrnné výstupy ze souboru popisných informací
katastru nemovitostí České republiky se stavem
ke dni 31. prosince 2008**

PRAHA 2009

ISBN 978-80-86918-55-6

ISSN 1210-4604

OBSAH

Str.

Úvod			5
		Přehled správního rozdělení ČR podle krajů a okresů	6
		I. Stav a vývoj půdního fondu ČR podle údajů katastru nemovitostí k 31.12. 2008	
Tabulka č.	1	Změny jednotlivých druhů pozemků v roce 2008	8
	2	Vývoj jednotlivých druhů pozemků zemědělské půdy a lesních pozemků od roku 1966	9
	3	Výměra zemědělské a orné půdy v ČR na 1 obyvatele k 31.12. 2008	10
		Vývoj podílu výměry zemědělské a orné půdy v ČR na 1 obyvatele v letech 1936-2008	
	4	Podíl zemědělské půdy v procentech v jednotlivých okresech ČR v roce 2008	11
	5	Podíl lesních pozemků v procentech v jednotlivých okresech ČR v roce 2008	12
		II. Úhrnné hodnoty druhů pozemků podle údajů katastru nemovitostí včetně přehledů o počtu objektů evidovaných v katastru nemovitostí k 31.12. 2008	
Tabulka č.	1	CZ020 Středočeský kraj	14
	2	CZ031 Jihočeský kraj	15
	3	CZ032 Plzeňský kraj	16
	4	CZ041 Karlovarský kraj	17
	5	CZ042 Ústecký kraj	18
	6	CZ051 Liberecký kraj	19
	7	CZ052 Královéhradecký kraj	20
	8	CZ053 Pardubický kraj	21
	9	CZ061 Vysočina	22
	10	CZ062 Jihomoravský kraj	23
	11	CZ071 Olomoucký kraj	24
	12	CZ072 Zlínský kraj	25
	13	CZ080 Moravskoslezský kraj	26
	14	Česká republika	27
		III. Rozčlenění orné a zemědělské půdy do výrobních podoblastí podle údajů ÚHDP k 31.12. 2008	
Tabulka č.	1	CZ020 Středočeský kraj	30
	2	CZ031 Jihočeský kraj	31
	3	CZ032 Plzeňský kraj	32
	4	CZ041 Karlovarský kraj	33
	5	CZ042 Ústecký kraj	34
	6	CZ051 Liberecký kraj	35
	7	CZ052 Královéhradecký kraj	36
	8	CZ053 Pardubický kraj	37
	9	CZ061 Vysočina	38
	10	CZ062 Jihomoravský kraj	39
	11	CZ071 Olomoucký kraj	40
	12	CZ072 Zlínský kraj	41
	13	CZ080 Moravskoslezský kraj	42
	14	Česká republika	43

Úvod

Katastr nemovitostí České republiky byl vytvořen zákonem České národní rady č. 344/1992 Sb., a navázal na dosavadní evidenci nemovitostí, která byla vedena na území České republiky od roku 1964.

Správu katastru nemovitostí vykonává Český úřad zeměměřický a katastrální jako ústřední orgán státní správy a katastrální úřady, jako územní orgány státní správy.

Údaje katastru nemovitostí se využívají pro všechny úkony, které se týkají nemovitostí, zejména pro řešení vlastnických práv a jiných věcných práv k nemovitostem, nájmu a výpůjček nemovitostí, pro stanovování daní z nemovitostí a pro ochranu zemědělského půdního fondu a lesního fondu. Katastr nemovitostí poskytuje základní údaje o územním členění státu, zejména výměry územních správních jednotek (obcí, okresů, krajů) a údaje o rozčlenění půdního fondu v těchto jednotkách.

Rozčlenění půdního fondu se provádí podle jednotlivých druhů pozemků (orná půda, chmelnice, vinice, zahrady, ovocné sady, trvalé travní porosty, lesní pozemky, vodní plochy, zastavěné plochy a nádvoří, ostatní plochy) a podle výrobních podoblastí.

Podle dohody resortů zeměměřictví a katastru, zemědělství a statistiky provedly katastrální úřady k 31. prosinci 2008 sumarizaci úhrnných hodnot druhů pozemků podle údajů katastru nemovitostí. Výsledky této sumarizace za jednotlivé okresy a kraje jsou uvedeny v této „Statistické ročence půdního fondu České republiky“, kterou vydává Český úřad zeměměřický a katastrální zejména pro potřebu státních orgánů na různých stupních řízení.

Publikované údaje jsou uspořádány do 3 skupin označených vždy římskými číslicemi I až III.

Skupina I. - obsahuje tabulky a grafy, které vyjadřují stav a vývoj půdního fondu podle údajů katastru nemovitostí k 31. prosinci 2008. Meziroční změny v celkových výměrách vyplývají z postupného zavádění obnoveného katastrálního operátu. Údaje o počtu obyvatel (tabulka č. 3) byly převzaty z údajů Českého statistického úřadu (počty obyvatel v obcích ČR k 1. 1. 2008).

Skupina II. - obsahuje úhrnné hodnoty druhů pozemků podle stavu k 31. prosinci 2008.

Uvedené výkazy úhrnných hodnot druhů pozemků podle okresů představují výměry okresů, krajů a republiky v jejich územních správních hranicích. Dále jsou uvedeny počty objektů evidovaných v katastru nemovitostí: obce, části obcí, katastrální území, parcely katastru nemovitostí (KN), parcely ve zjednodušené evidenci (ZE), budovy s čísly popisnými, s čísly evidenčními, bez čísel, byty a nebytové prostory (jednotky), vlastníci a listy vlastnictví. Druhy pozemků a jejich charakteristiky jsou uvedeny v příloze k vyhlášce č. 26/2007 Sb., kterou se provádí zákon č. 265/1992 Sb. a zákon ČNR č. 344/1992 Sb., ve znění pozdějších zákonů.

Skupina III. - obsahuje přehledy o rozčlenění orné a zemědělské půdy do výrobních podoblastí, provedené na základě výsledků sumarizace úhrnných hodnot druhů pozemků k 31. prosinci 2008.

Podle přírodních a ekonomických podmínek jsou jednotlivé obce ČR zařazeny do pěti výrobních oblastí a jedenácti podoblastí:

1. Výrobní oblast kukuřičná se třemi podoblastmi K1, K2, K3
2. Výrobní oblast řepařská se třemi podoblastmi R1, R2, R3
3. Výrobní oblast bramborářská se dvěma podoblastmi B1 a B2
4. Výrobní oblast bramborářsko-ovesná s jednou podoblastí B3
5. Výrobní oblast horská se dvěma podoblastmi H1 a H2

Upozornění: drobné nesoulady na posledních místech čísel jsou způsobeny zaokrouhlováním.

PŘEHLED SPRÁVNÍHO ROZDĚLENÍ ČR

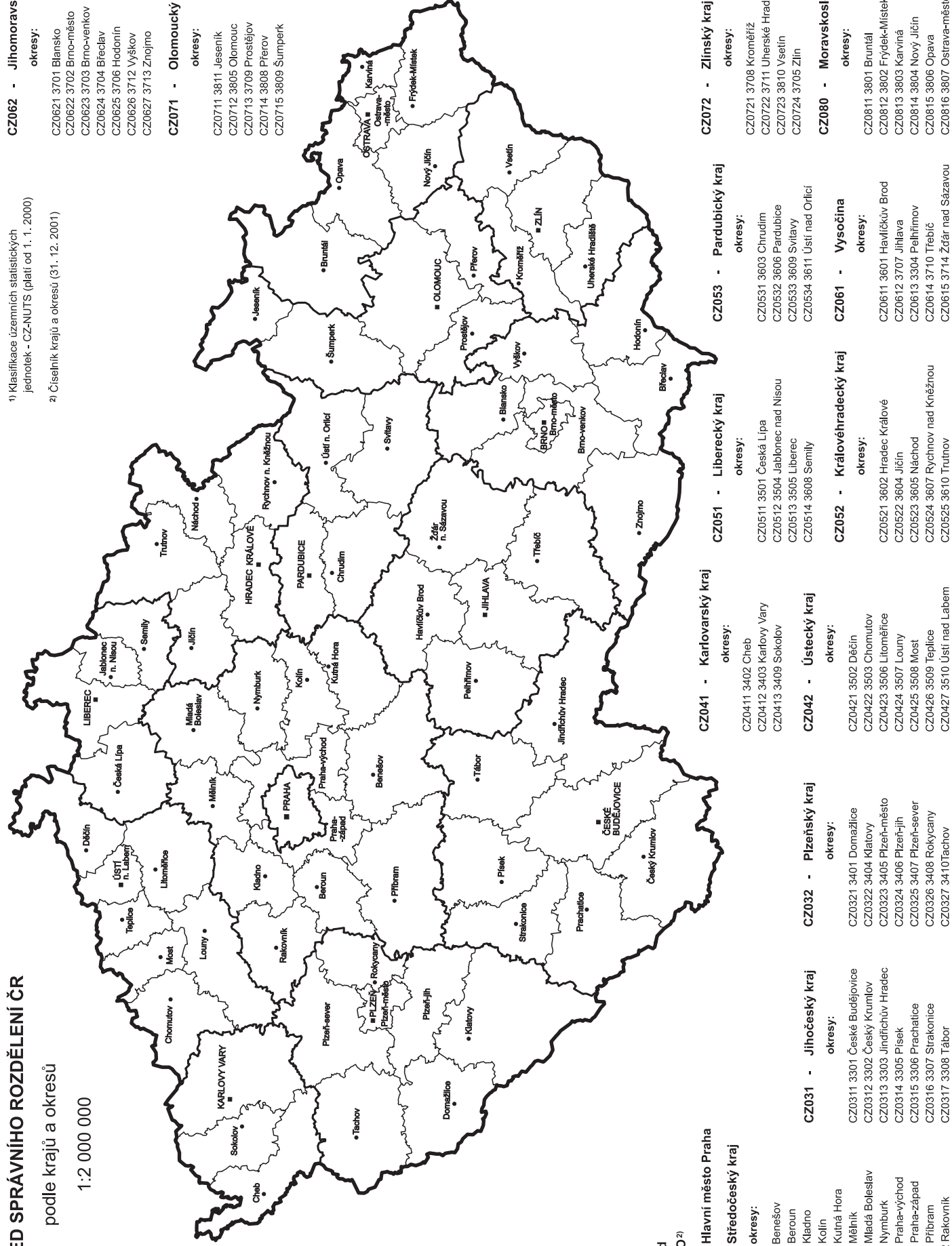
podle krajů a okresů

1:2 000 000

- 1) Klasifikace územních statistických jednotek - CZ-NUTS (platí od 1. 1. 2000)
- 2) Číselník krajů a okresů (31. 12. 2001)

- CZ062 - Jihomoravský kraj**
okresy:
CZ0621 3701 Blansko
CZ0622 3702 Brno-město
CZ0623 3703 Brno-venkov
CZ0624 3704 Břeclav
CZ0625 3706 Hodonín
CZ0626 3712 Vyškov
CZ0627 3713 Znojmo

- CZ071 - Olomoucký kraj**
okresy:
CZ0711 3811 Jeseník
CZ0712 3805 Olomouc
CZ0713 3709 Prostějov
CZ0714 3808 Přerov
CZ0715 3809 Šumperk



Číselný kód
NUTS ¹⁾ ČKO ²⁾

CZ010 Hlavní město Praha
CZ020 Středočeský kraj

- okresy:
CZ0211 3201 Benešov
CZ0212 3202 Beroun
CZ0213 3203 Kladno
CZ0214 3204 Kolin
CZ0215 3205 Kutná Hora
CZ0216 3206 Mělník
CZ0217 3207 Mladá Boleslav
CZ0218 3208 Nymburk
CZ0219 3209 Praha-východ
CZ021A 3210 Praha-západ
CZ021B 3211 Příbram
CZ021C 3212 Rakovník

CZ031 - Jihočeský kraj
okresy:

- CZ0311 3301 České Budějovice
CZ0312 3302 Český Krumlov
CZ0313 3303 Jindřichův Hradec
CZ0314 3305 Písek
CZ0315 3306 Prácheň
CZ0316 3307 Strakonice
CZ0317 3308 Tábor

CZ032 - Plzeňský kraj
okresy:

- CZ0321 3401 Domažlice
CZ0322 3404 Klatovy
CZ0323 3405 Plzeň-město
CZ0324 3406 Plzeň-jih
CZ0325 3407 Plzeň-sever
CZ0326 3408 Rokycany
CZ0327 3410 Tachov

CZ041 - Karlovarský kraj
okresy:

- CZ0411 3402 Cheb
CZ0412 3403 Karlovy Vary
CZ0413 3409 Sokolov

CZ042 - Ústecký kraj
okresy:

- CZ0421 3502 Děčín
CZ0422 3503 Chomutov
CZ0423 3506 Litoměřice
CZ0424 3507 Louny
CZ0425 3508 Most
CZ0426 3509 Teplice
CZ0427 3510 Ústí nad Labem

CZ051 - Liberecký kraj
okresy:

- CZ0511 3501 Česká Lípa
CZ0512 3504 Jablonec nad Nisou
CZ0513 3505 Liberec
CZ0514 3506 Semily

CZ052 - Královéhradecký kraj
okresy:

- CZ0521 3602 Hradec Králové
CZ0522 3604 Jičín
CZ0523 3605 Náchod
CZ0524 3607 Rychnov nad Kněžnou
CZ0525 3610 Trutnov

CZ053 - Pardubický kraj
okresy:

- CZ0531 3603 Chrudim
CZ0532 3606 Pardubice
CZ0533 3609 Svitavy
CZ0534 3611 Ústí nad Orlicí

CZ054 - Zlínský kraj
okresy:

- CZ0541 3708 Kroměříž
CZ0542 3711 Uherské Hradiště
CZ0543 3810 Vsetín
CZ0544 3705 Zlín

CZ080 - Moravskoslezský kraj
okresy:

- CZ0801 3801 Brno-úřadní
CZ0802 3802 Frydek-Místek
CZ0803 3803 Karviná
CZ0804 3804 Nový Jičín
CZ0805 3806 Opava
CZ0806 3807 Ostrava-město

I.

**STAV A VÝVOJ
PŮDNÍHO FONDU ČR**

podle údajů katastru nemovitostí k 31. 12. 2008

Změny jednotlivých druhů pozemků v roce 2008
(v hektarech)

Druh pozemku	Výměra v ha		Rozdíl ha
	k 31. 12. 2007	k 31. 12. 2008	
orná půda	3 032 448	3 025 597	-6851
chmelnice	10 766	10 762	-4
vinice	19 116	19 131	15
zahrady	162 322	162 642	320
ovocné sady	46 537	46 231	-306
trvalé trav. porosty	977 988	979 918	1730
zemědělská půda	4 249 177	4 244 081	-5096
lesní pozemky	2 651 209	2 653 033	1824
vodní plochy	162 122	162 500	378
zastavěné plochy a nádvoří	130 574	130 933	359
ostatní plochy	693 584	695 965	2381
nezemědělská půda	3 637 489	3 642 431	4 942
celkem	7 886 666	7 886 512	-154

Rozdíl v celkové výměře je způsoben obnovou katastrálního operátu v jiné souřadnicové soustavě

Tabulka č. 2

Vývoj jednotlivých druhů pozemků zemědělské půdy a lesních pozemků od roku 1966
(v hektarech)

Stav ke dni	Druh pozemku									
	orná půda	chmelnice	viniče	zahrady	ovocné sady	louky		pastviny	zem. půda	lesní pozemky
						trvalé trav. porosty	7			
1	2	3	4	5	6	7	8	9	10	
1.4. 1966	3 351 570	9 427	7 984	146 960	48 092	658 306	291 794	4 514 133	2 599 628	
1.4. 1971	3 320 179	8 991	9 725	147 354	54 101	640 770	288 643	4 469 763	2 608 445	
1.1. 1976	3 316 341	10 162	12 409	148 785	54 428	615 281	286 106	4 443 512	2 612 461	
1.1. 1981	3 293 392	10 612	15 008	150 969	53 539	577 572	273 230	4 374 322	2 623 807	
1.1. 1986	3 268 974	11 213	16 226	155 284	52 663	566 736	256 351	4 327 447	2 626 059	
1.1. 1991	3 219 030	11 315	15 821	157 747	51 079	576 506	255 989	4 287 487	2 629 483	
1.1. 1996	3 142 642	11 427	15 633	158 697	50 091	629 691	271 642	4 279 823	2 630 129	
31.12. 2000	3 082 383	11 232	15 574	160 609	49 008		961 070	4 279 876	2 637 289	
31.12. 2005	3 047 249	10 967	18 670	161 811	46 994		973 789	4 259 480	2 647 416	
31.12. 2006	3 039 669	10 844	18 906	162 033	46 725		976 226	4 254 403	2 649 147	
31. 12. 2007	3 032 448	10 766	19 116	162 322	46 537		977 988	4 249 177	2 651 209	
31. 12. 2008	3 025 597	10 762	19 131	162 642	46 231		979 718	4 244 081	2 653 033	

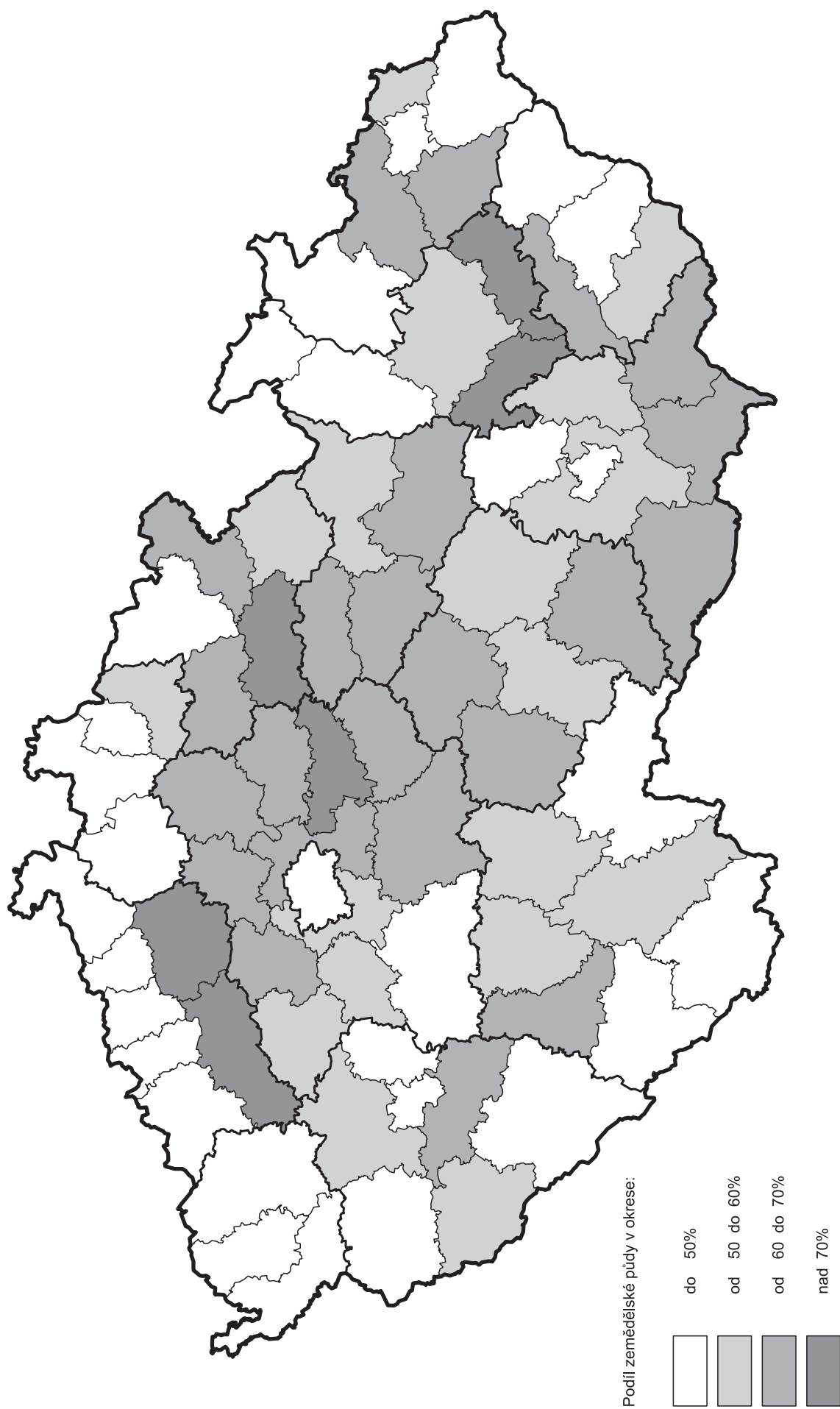
Výměra zemědělské a orné půdy v ČR na 1 obyvatele

Kraj	Výměra na 1 obyvatele		Počet obyvatel
	zemědělské půdy (ha)	orné půdy (ha)	
CZ011	0,0169	0,0124	1212097
CZ021	0,5532	0,4597	1201827
CZ031	0,7784	0,5011	633264
CZ032	0,6797	0,4664	561074
CZ041	0,4037	0,1777	307449
CZ042	0,3325	0,2208	831180
CZ051	0,3231	0,1547	433948
CZ052	0,5049	0,3484	552212
CZ053	0,5335	0,3902	511400
CZ061	0,8007	0,6198	513677
CZ062	0,3763	0,3127	1140534
CZ071	0,4375	0,3252	641791
CZ072	0,3297	0,2115	590780
CZ081	0,2209	0,1385	1249897
ČR	0,4088	0,2915	10381130

Vývoj podílu výměry zemědělské a orné půdy V ČR na 1 obyvatele v letech 1936 - 2008

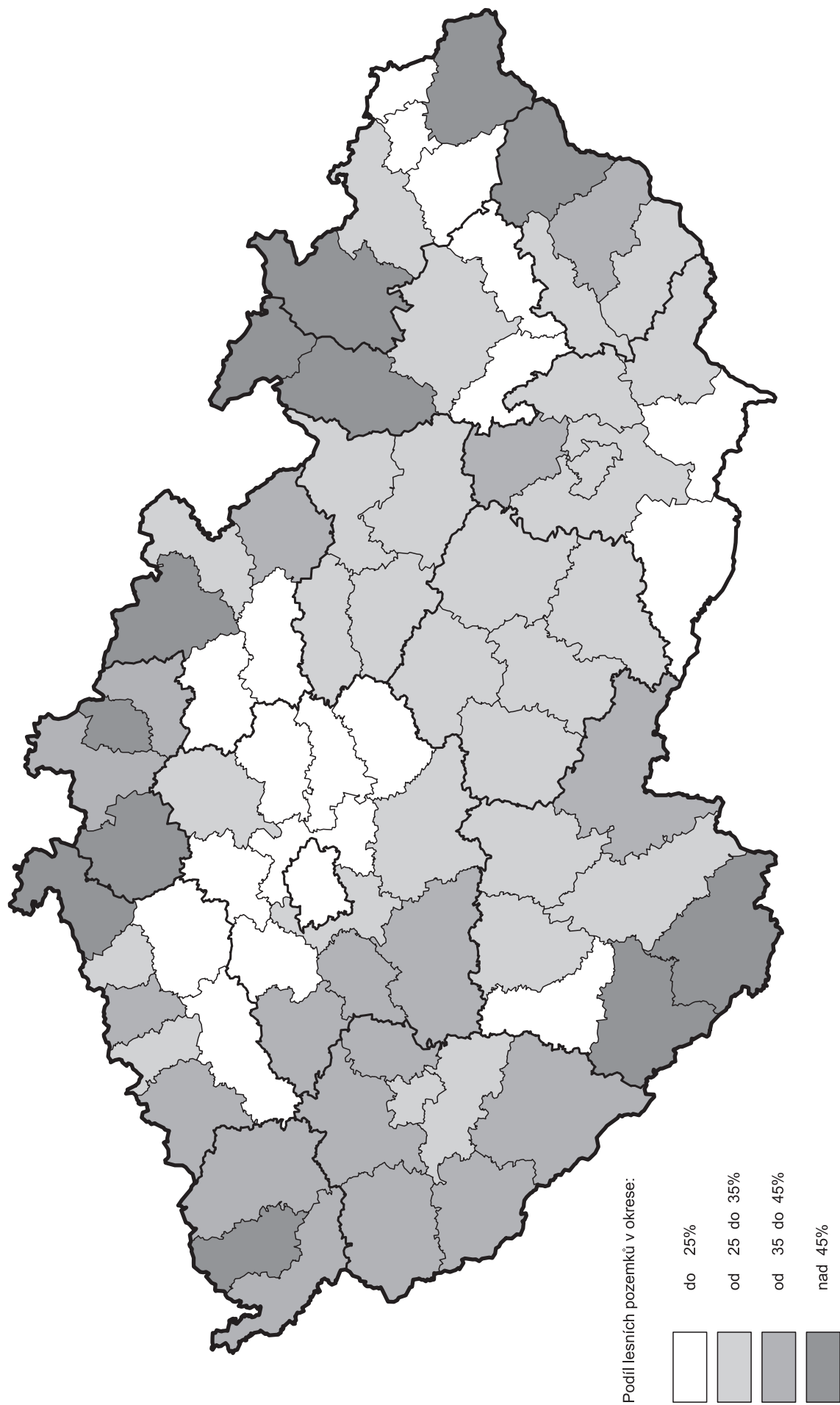
Rok	Výměra na 1 obyvatele	
	zemědělské půdy (ha)	orné půdy (ha)
1936	0,4710	0,3640
1950	0,5660	0,4330
1960	0,4790	0,3530
1970	0,4497	0,3340
1980	0,4251	0,3201
1990	0,4137	0,3106
2000	0,4164	0,2999
2008	0,4088	0,2915

Podíl zemědělské půdy v procentech v jednotlivých okresech ČR v roce 2008



Tabulka č. 5

Podíl lesních pozemků v procentech v jednotlivých okresech ČR v roce 2008



II.

ÚHRNNÉ HODNOTY DRUHŮ POZEMKŮ

podle údajů katastru nemovitostí včetně přehledů
o počtu objektů evidovaných v katastru nemovitostí
k 31.12. 2008 (v hektarech)

ÚHRNNÉ HODNOTY DRUHŮ POZEMKŮ (KULTUR) K 31.12. 2008
/V HEKTARECH/

ČESKÁ REPUBLIKA
KRAJ: STŘEDOČESKÝ

OKRES	ORNA PŮDA	CHMEL- NICE	VINICE ZAHRADY	OVOCNÉ SADY	TRAVNÍ POROSTY	ZEMĚD. PŮDA	LESNÍ POZEMKY	VODNÍ PLOCHY	ZASTAV. PLOCHY	OSTATNÍ PLOCHY	CELKOVÁ VÝMĚRA	POČET		VLASTNÍKŮ VLASTNICTVÍ	LISTŮ VLASTNICTVÍ	
												BUDOV S. Č. POPIS.	BUDOV S. Č. EVID.			
BENEŠOV	70219	0	0	3069	17052	90844	41240	3312	2100	9976	147472	29077	17061	8013	91765	77995
BEROUN	25829	0	16	1835	6717	34860	23607	884	1332	5522	66205	24276	12026	10372	68331	58495
KLADNO	43365	366	30	1644	1523	48152	14528	723	1879	6685	71967	34760	15675	26619	89962	76922
KOLÍN	49210	0	0	1683	2003	55439	9450	1679	1819	5971	74358	28226	10689	10565	78801	65051
KUTNÁ HORA	50335	23	18	1863	6146	60094	21717	1709	1783	6396	91699	24265	12299	7913	72921	60381
MĚLNÍK	41466	317	260	1615	1942	46501	13158	1410	1647	7391	70107	25978	15512	7147	68112	55612
MLADÁ BOLESLAV	56115	0	1	2112	5052	64397	26630	1427	2090	7739	102283	30099	14274	18806	90586	74883
NYMBURK	54455	0	2	1680	2294	59195	14834	1827	1877	7280	85013	28939	11178	12328	82500	66437
PRAHA-VÝCHOD	40545	0	11	4046	3263	48480	17025	1127	2068	6799	75499	42546	14920	8358	116749	97786
PRAHA-ZÁPAD	27485	0	0	3242	2664	34053	16001	1157	1455	5397	58063	36604	13742	10197	102155	86891
PŘÍBRAM	53052	0	0	2678	18745	74801	73827	4406	1908	14264	169206	30271	17626	14730	100312	85123
RAKOVNÍK	40395	2625	2	1203	3429	47988	33458	1221	1287	5674	89628	17462	9498	6547	51989	43907
KRAJ CELKEM	552471	3331	340	26670	70830	664804	305475	20882	21245	89094	1101500	70830	20882	141595	1014183	849483
POČET PARCEL	340390	4378	403	404930	173423	938876	150895	60619	644033	528895	2323318	173423	60619	528895	2323318	2323318
OKRES	OBCÍ	ČÁSTI OBCÍ	KAT. ÚZEMÍ	PARCEL KN	PARCEL ZE	PARCEL S. Č. POPIS.	BUDOV. S. Č. EVID.	BUDOV BEZ ČÍSLA	VODNÍCH DĚL	JEDNOTEK	VLASTNÍKŮ	POČET	BUDOV S. Č. EVID.	BUDOV S. Č. POPIS.	VLASTNÍKŮ	LISTŮ VLASTNICTVÍ
BENEŠOV	115	548	284	276794	169257	29077	10136	17061	17	8013	91765	29077	10136	29077	91765	77995
BEROUN	85	146	116	184077	43765	24276	6048	12026	2	10372	68331	24276	6048	24276	68331	58495
KLADNO	100	163	144	171717	49258	34760	3378	15675	13	26619	89962	34760	3378	34760	89962	76922
KOLÍN	89	177	171	145549	63647	28226	1272	10689	1	10565	78801	28226	1272	28226	78801	65051
KUTNÁ HORA	88	300	215	151173	92052	24265	3005	12299	8	7913	72921	24265	3005	24265	72921	60381
MĚLNÍK	69	165	138	155843	50548	25978	1569	15512	1	7147	68112	25978	1569	25978	68112	55612
MLADÁ BOLESLAV	120	266	200	173936	75970	30099	2491	14274	2	18806	90586	30099	2491	30099	90586	74883
NYMBURK	87	157	143	130085	83447	28939	1580	11178	0	12328	82500	28939	1580	28939	82500	66437
PRAHA-VÝCHOD	110	198	136	244819	42975	42546	14081	14920	3	8358	116749	42546	14081	42546	116749	97786
PRAHA-ZÁPAD	79	121	112	221761	23084	36604	17372	13742	3	10197	102155	36604	17372	36604	102155	86891
PŘÍBRAM	121	408	280	307240	90427	30271	7183	17626	0	14730	100312	30271	7183	30271	100312	85123
RAKOVNÍK	83	142	123	160324	62410	17462	4924	9498	1	6547	51989	17462	4924	17462	51989	43907
KRAJ CELKEM	1146	2791	2062	2323318	846840	352503	73039	164500	51	141595	1014183	352503	73039	352503	1014183	849483

ÚHRNNÉ HODNOTY DRUHŮ POZEMKŮ (KULTUR) K 31.12. 2008
/V HEKTARECH/

ČESKÁ REPUBLIKA
KRAJ: JIHOČESKÝ

OKRES	ORNÁ PŮDA	CHMEL- NICE	VINICE	ZAHŘADY	OVOCNÉ SADY	TRAVNÍ POROSTY	ZEMĚD. PŮDA	LESNÍ POZEMKY	VODNÍ PLOCHY	ZASTAV. PLOCHY	OSTATNÍ PLOCHY	CELKOVÁ VÝMĚRA
ČESKÉ BUDĚJOVICE	63103	0	0	2813	97	20843	86856	52974	9097	2342	12560	163829
ČESKÝ KRUMLOV	20966	0	0	930	149	35485	57530	77405	7005	792	18775	161507
JINDŘICHŮV HRADEC	62804	0	0	1908	71	26394	91177	75305	12947	1770	13164	194363
PISEK	47332	0	0	1581	163	13590	62666	37132	4623	1523	6733	112677
PRACHATICE	18620	0	0	984	949	29190	49743	71837	1709	827	13391	137507
STRAKONICE	46236	0	0	1681	821	18043	66781	23262	3925	1474	7760	103202
TABOR	58291	0	0	2460	43	17400	78194	38882	4494	1838	9165	132573
KRAJ CELKEM	317352	0	0	12357	2293	160945	492947	376797	43800	10566	81548	1005658
POČET PARCEL	200469	0	0	183424	2556	218343	604792	149123	63250	324013	411932	1553110

POČET

OKRES	OBCÍ	ČÁSTI OBCÍ	KAT. ÚZEMÍ	PARCEL KN	PARCEL ZE	BUDOV S Č. POPIS.	BUDOV. S. Č. EVID.	BUDOV BEZ ČÍSLA	VODNÍCH DĚL	JEDNOTEK	VLASTNÍKŮ	LISTŮ VLASTNICTVÍ
ČESKÉ BUDĚJOVICE	108	332	258	311624	174869	40738	4704	25760	4	22906	117013	104278
ČESKÝ KRUMLOV	46	215	176	157588	59700	14796	3152	13148	4	6844	42735	39782
JINDŘICHŮV HRADEC	106	289	271	272211	150088	28584	2294	19459	28	12024	75998	68966
PISEK	75	260	193	191488	85071	19902	2251	13019	1	12472	62934	55487
PRACHATICE	65	271	224	183761	59255	14649	693	11796	11	2922	39598	35058
STRAKONICE	112	263	239	191625	109531	20433	808	13167	6	11113	63242	56996
TABOR	110	349	254	244813	157006	27751	6289	16031	6	11106	82620	72289
KRAJ CELKEM	622	1979	1615	1553110	795520	166853	20191	112380	60	79387	484140	432856

Tabulka č. 3

ÚHRNNÉ HODNOTY DRUHŮ POZEMKŮ (KULTUR) K 31.12. 2008
/V HEKTARECH/

ČESKÁ REPUBLIKA
KRAJ: PLZEŇSKÝ

OKRES	ORNÁ PŮDA	CHMELNICE	VINICE	ZAHRADY	OVOCNÉ SADY	TRAVNÍ POROSTY	ZEMĚD. PŮDA	LESNÍ POZEMKY	VODNÍ PLOCHY	ZASTAV. PLOCHY	OSTATNÍ PLOCHY	CELKOVÁ VÝMĚRA
DOMAŽLICE	40685	0	0	1302	141	18280	60408	42699	1270	1291	6674	112342
KLATOVY	49988	0	0	2544	491	37080	90103	83946	3270	2096	15144	194559
PLZEŇ-JIH	42870	0	0	1920	300	14409	59499	29845	1525	1481	6649	98999
PLZEŇ-MĚSTO	9174	0	0	1493	78	1976	12721	6563	614	1267	4977	26142
PLZEŇ-SEVER	53616	0	0	1918	296	9635	65465	51710	1652	1584	8259	128670
ROKYCANY	19935	20	0	1315	197	5379	26846	24863	810	910	4080	57509
TACHOV	45429	0	0	1012	297	19568	66306	59670	2444	1098	8348	137866
KRAJ CELKEM	261697	20	0	11504	1800	106327	381348	299296	11585	9727	54131	756087
POČET PARCEL	231338	25	1	170104	3085	188865	593418	123946	44122	287139	338963	1387588

POČET

OKRES	OBCÍ	ČÁSTI OBCÍ	KAT. ÚZEMÍ	PARCEL KN	PARCEL ZE	BUDOV S Č. POPIS.	BUDOV S Č. EVID.	BUDOV BEZ ČÍSLA	VODNÍCH DĚL	JEDNOTEK	VLASTNÍKŮ	LISTŮ VLASTNICTVÍ
DOMAŽLICE	85	245	218	184442	93613	17044	1868	12165	7	5744	47611	41716
KLATOVY	94	479	412	351252	115267	26766	3906	18068	1	10786	80804	71617
PLZEŇ-JIH	90	203	201	199308	104245	20206	3604	11457	3	4573	55809	47615
PLZEŇ-MĚSTO	15	46	23	127553	13783	22451	4887	20145	3	58116	95683	93457
PLZEŇ-SEVER	98	237	225	263643	98318	22008	6344	12584	9	6984	61050	54119
ROKYCANY	68	102	91	105482	29134	14536	3186	8271	1	3675	36650	31889
TACHOV	51	226	215	155908	7255	11756	3182	10889	17	8228	33845	31618
KRAJ CELKEM	501	1538	1385	1387588	461615	134767	26977	93579	41	98106	411452	372031

ÚHRNNÉ HODNOTY DRUHŮ POZEMKŮ (KULTUR) K 31.12. 2008
/V HEKTARECH/

ČESKÁ REPUBLIKA
KRAJ: KARLOVARSKÝ

OKRES	ORNÁ PŮDA	CHMEL- NICE	VINICE ZAHRADY	OVOCNÉ SADY	TRAVNÍ POROSTY	ZEMĚD. PŮDA	LESNÍ POZEMKY	VODNÍ PLOCHY	ZASTAV. PLOCHY	OSTATNÍ PLOCHY	CELKOVÁ VÝMĚRA	POČET											
												ČÁSTI OBCÍ	OBCÍ	PARCEL KN	PARCEL ZE	BUDOV S Č. POPIS.	BUDOV. S. Č. EVID.	BUDOV BEZ ČÍSLA	VODNÍCH DĚL	JEDNOTEK	VLASTNÍKŮ	LISTŮ VLASTNICTVI	
CHEB	26426	0	0	1001	57	22864	40558	3223	1049	9415	104593	40	183	136167	0	15291	6269	10193	1	19127	50589	49512	
KARLOVY VARY	23841	0	0	1182	546	27611	64630	2666	1353	29663	151492	54	232	189281	0	18555	4427	20280	2	27089	69623	65860	
SOKOLOV	4382	0	0	819	31	15350	38261	1243	787	14487	75360	38	103	98303	1016	12195	1736	14624	0	19987	42518	43029	
KRAJ CELKEM	54649	0	0	3002	634	65825	143449	7132	3189	53565	331445	132	518	423751	1016	46041	12432	45097	3	66203	162730	158401	
POČET PARCEL	24230	0	0	48770	845	67995	30463	11756	118607	121085	423751												

Tabulka č. 5

ÚHRNNÉ HODNOTY DRUHŮ POZEMKŮ (KULTUR) K 31.12. 2008
/V HEKTARECH/

ČESKÁ REPUBLIKA
KRAJ: ÚSTECKÝ

OKRES	ORNÁ PŮDA	CHMELNICE	VINICE	ZAHŘADY	OVOCNÉ SADY	TRAVNÍ POROSTY	ZEMĚD. PŮDA	LESNÍ POZEMKY	VODNÍ PLOCHY	ZASTAV. PLOCHY	OSTATNÍ PLOCHY	CELKOVÁ VÝMĚRA
DĚČÍN	10771	0	0	2361	358	22886	36376	44781	1038	1494	7169	90858
CHOMUTOV	22903	16	20	820	863	14333	38955	35201	3106	1146	15124	93532
LITOMĚŘICE	60129	1477	249	1989	2646	7079	73569	16863	1903	2010	8871	103216
LOUNY	66911	4863	15	1211	1165	5621	79786	17547	1466	1801	11161	111761
MOST	9442	0	106	570	414	3009	13541	15587	972	834	15778	46712
TEPLICE	8195	0	0	947	394	6316	15852	17405	760	1046	11838	46901
ÚSTÍ NAD LABEM	5136	0	0	972	200	11979	18287	12823	1020	910	7432	40472
KRAJ CELKEM	183487	6356	390	8870	6040	71223	276366	160207	10265	9241	77373	533452
POČET PARCEL	118209	6450	499	155096	5613	141043	426910	59341	22622	317051	320125	1146049

OKRES	OBCÍ	ČÁSTI OBCÍ	KAT. ÚZEMÍ	PARCEL KN	PARCEL ZE	POČET		BUDOV. S. Č. EVID.	BUDOV. BEZ ČÍSLA	VODNÍCH DÉL	JEDNOTEK	VLASTNÍKŮ	LISTŮ VLASTNICTVÍ
						BUDOV S. Č. POPIS.	BUDOV S. Č. EVID.						
DĚČÍN	52	192	143	202306	4994	27842	5889	10025	10025	20	17527	62716	57539
CHOMUTOV	44	173	152	169703	0	15986	7638	12569	12569	6	24557	54447	52075
LITOMĚŘICE	105	270	252	242175	96321	29640	5050	17345	17345	0	16191	85439	73998
LOUNY	70	221	204	188770	94118	23677	4448	13579	13579	1	11023	62149	54005
MOST	26	75	85	82623	112	10384	4718	12166	12166	7	16006	39116	36762
TEPLICE	34	114	111	130041	959	19176	4089	17804	17804	1	12101	46407	42379
ÚSTÍ NAD LABEM	23	102	110	130431	1323	14095	4597	14351	14351	0	30120	52369	51340
KRAJ CELKEM	354	1147	1057	1146049	197827	140490	36429	97839	97839	35	127525	402643	368098

ÚHRNNÉ HODNOTY DRUHŮ POZEMKŮ (KULTUR) K 31.12. 2008
 /V HEKTARECH/

 ČESKÁ REPUBLIKA
 KRAJ: LIBERECKÝ

OKRES	ORNÁ PŮDA	CHMEL- NICE	VINICE	ZAHRADY	OVOCNÉ SADY	TRAVNÍ POROSTY	ZEMĚD. PŮDA	LESNÍ POZEMKY	VODNÍ PLOCHY	ZASTAV. PLOCHY	OSTATNÍ PLOCHY	CELKOVÁ VÝMĚRA
ČESKÁ LÍPA	24084	24	0	1528	276	16868	42780	50149	2569	1616	10176	107290
JABLONEC NAD NISOU	3152	0	0	1346	45	8381	12924	22297	616	795	3596	40228
LIBEREC	22587	0	0	2924	335	21267	47113	41758	921	1763	7332	98887
SEMILY	17315	0	0	1762	719	17576	37372	26029	672	1052	4768	69893
KRAJ CELKEM	67138	24	0	7560	1375	64092	140189	140233	4778	5226	25872	316298
POČET PARCEL	53547	10	0	106355	1923	196095	357930	79159	12265	193540	183740	826634

POČET

OKRES	OBCÍ	ČÁSTI OBCÍ	KAT. ÚZEMÍ	PARCEL KN	PARCEL ZE	BUDOV S Č. POPIS.	S. Č. EVID.	BUDOV BEZ ČÍSLA	VODNÍCH DĚL	JEDNOTEK	VLASTNÍKŮ	LISTŮ VLASTNICTVÍ
ČESKÁ LÍPA	57	191	153	175529	19648	20331	4139	15156	1	16372	51889	48145
JABLONEC NAD NISOU	34	116	77	149147	64	18323	4227	12029	0	15458	50202	46057
LIBEREC	59	246	152	257590	20	30934	3227	22695	2	29025	86384	81135
SEMILY	65	208	126	244368	36322	25620	749	14428	4	7238	59232	51879
KRAJ CELKEM	215	761	508	826634	56054	95208	12342	64308	7	68093	247707	227216

Tabulka č. 7

ÚHRNNÉ HODNOTY DRUHŮ POZEMKŮ (KULTUR) K 31.12. 2008
/V HEKTARECH/

ČESKÁ REPUBLIKA
KRAJ: KRÁLOVÉHRADECKÝ

OKRES	ORNÁ PŮDA	CHMEL- NICE	VINICE	ZAHRADY	OVOCNÉ SADY	TRAVNÍ POROSTY	ZEMĚD. PŮDA	LESNÍ POZEMKY	VODNÍ PLOCHY	ZASTAV. PLOCHY	OSTATNÍ PLOCHY	CELKOVÁ VÝMĚRA
HRADEC KRÁLOVÉ	52519	0	1	2435	799	6899	62653	14837	1735	2334	7601	89160
JÍČÍN	46140	0	0	2177	1851	10371	60539	19194	1362	1836	5733	88664
NÁCHOD	33788	0	0	2379	1023	15319	52509	23103	1991	1791	5770	85164
RYCHNOV NAD KNĚŽNOU	32435	0	0	2204	347	17998	52984	36821	1155	1695	5534	98189
TRUTNOV	27509	0	0	2402	253	19943	50107	53512	1112	1603	8341	114675
KRAJ CELKEM	192391	0	1	11597	4273	70530	278792	147467	7355	9259	32979	475852
POČET PARCEL	133123	0	2	156316	7682	162170	459293	70302	35253	254724	237129	1056701

OKRES	OBCÍ	ČÁSTI OBCÍ	KAT. ÚZEMÍ	PARCEL KN	PARCEL ZE	POČET			BUDOV S. Č. EVID.	BUDOV BEZ ČÍSLA	VODNÍCH DĚL	JEDNOTEK	VLASTNÍKŮ	LISTŮ VLASTNICTVÍ
						BUDOV S. Č. POPIS.	PARCEL ZE	BUDOV S. Č. EVID.						
HRADEC KRÁLOVÉ	104	215	191	222066	51254	34427	3050	17500	0	27706	109829	91224		
JÍČÍN	111	295	240	200672	85158	28019	993	13713	3	7384	81504	65868		
NÁCHOD	78	217	186	208292	33038	29080	1706	14120	1	11528	73710	62961		
RYCHNOV NAD KNĚŽNOU	80	182	167	194187	54524	22858	1998	13118	2	7958	60240	52440		
TRUTNOV	75	165	177	231484	43896	28583	2255	21088	3	16606	73579	66275		
KRAJ CELKEM	448	1074	961	1056701	267870	142967	10002	79539	9	71182	398862	338768		

ÚHRNNÉ HODNOTY DRUHŮ POZEMKŮ (KULTUR) K 31.12. 2008
/V HEKTARECH/

ČESKÁ REPUBLIKA
KRAJ: PARDUBICKÝ

OKRES	ORNÁ PŮDA	CHMEL- NICE	VINICE ZAHRADY	OVOCNÉ SADY POROSTY	TRAVNÍ POROSTY	ZEMĚD. PŮDA	LESNÍ POZEMKY	VODNÍ PLOCHY	ZASTAV. PLOCHY	OSTATNÍ PLOCHY	CELKOVÁ VYMĚRA	POČET	
												BUDOV S Č. POPIS.	BUDOV S Č. EVID.
CHRUDIM	44946	0	0	2308	785	12579	28441	1480	1717	7009	99265	30327	4614
PARDUBICE	43157	0	0	2331	501	6767	22178	2469	2147	8461	88011	33741	1897
SVITAVY	63376	0	0	3016	465	16874	43043	1051	1587	8447	137859	30079	1452
ÚSTÍ NAD ORLÍCI	48053	0	0	3590	161	23902	39736	1285	1783	8221	126731	36036	3618
KRAJ CELKEM	199532	0	0	11245	1912	60122	133398	6285	7234	32138	451866	130183	11581
POČET PARCEL	134414	0	3	179292	3571	148767	89884	26462	241978	237658	1062029	275389	15
OKRES	OBCÍ	ČÁSTI OBCÍ	KAT. ÚZEMÍ	PARCEL KN	PARCEL ZE	BUDOV S Č. POPIS.	BUDOV. S Č. EVID.	BUDOV BEZ ČÍSLA	VODNÍCH DĚL	JEDNOTEK	VLASTNÍKŮ	VLASTNÍKŮ VLASTNICTVÍ	LISTŮ
CHRUDIM	108	335	242	237908	68883	30327	4614	16248	3	12199	87967	87967	76626
PARDUBICE	112	215	186	228620	49911	33741	1897	20386	5	32661	103527	103527	91687
SVITAVY	116	198	177	277419	84102	30079	1452	18466	5	10046	73864	73864	64983
ÚSTÍ NAD ORLÍCI	115	243	185	318082	72493	36036	3618	21915	2	12273	89418	89418	77901
KRAJ CELKEM	451	991	790	1062029	275389	130183	11581	77015	15	67179	354776	354776	311197

Tabulka č. 9

ÚHRNNÉ HODNOTY DRUHŮ POZEMKŮ (KULTUR) K 31.12. 2008
/V HEKTARECH/

ČESKÁ REPUBLIKA
KRAJ: VYSOČINA

OKRES	ORNÁ PŮDA	CHMEL- NICE	VINICE	ZAHRADY	OVOCNÉ SADY	TRAVNÍ POROSTY	ZEMĚD. PŮDA	LESNÍ POZEMKY	VODNÍ PLOCHY	ZASTAV. PLOCHY	OSTATNÍ PLOCHY	CELKOVÁ VÝMĚRA
HAVLÍČKŮV BROD	59566	0	0	2194	154	17608	79522	36061	1910	1767	7221	126481
JIHLAVA	53169	0	0	1684	68	16000	70921	37272	1969	1535	8231	119928
PELHRIMOV	60074	0	0	1829	46	16965	78914	38934	2131	1486	7525	128990
TŘEBÍČ	82069	0	3	2208	194	9137	93611	39557	2416	1911	8801	146296
ŽDAR NAD SÁZAVOU	63506	0	0	2231	165	22417	88319	54641	3242	1849	9801	157852
KRAJ CELKEM	318384	0	3	10146	627	82127	411287	206465	11668	8548	41579	679547
POČET PARCEL	180814	0	6	170583	1613	175756	528772	164407	35085	263034	312880	1304178

OKRES	OBCÍ	ČÁSTI OBCÍ	KAT. ÚZEMÍ	PARCEL KN	PARCEL ZE	POČET		BUDOV. S. Č. EVID.	BUDOV BEZ ČÍSLA	VODNÍCH DĚL	JEDNOTEK	VLASTNÍKŮ	LISTŮ VLASTNICTVÍ
						BUDOV S. Č. POPIS.	BUDOV S. Č. EVID.						
HAVLÍČKŮV BROD	120	330	280	240132	119384	28484	3694	15570	16	8662	80015	68570	
JIHLAVA	123	203	196	244240	82034	25610	7594	11504	26	18797	73109	66718	
PELHRIMOV	120	322	257	247751	128308	22974	4281	12487	8	5091	66468	58021	
TŘEBÍČ	167	225	232	261677	124133	30690	2143	19654	9	14233	86299	76147	
ŽDAR NAD SÁZAVOU	174	322	298	310378	124231	31960	5594	16567	19	10038	83330	73312	
KRAJ CELKEM	704	1402	1263	1304178	578090	139718	23306	75782	78	56821	389221	342768	

ÚHRNNÉ HODNOTY DRUHŮ POZEMKŮ (KULTUR) K 31.12. 2008
/V HEKTARECH/

ČESKÁ REPUBLIKA
KRAJ: JIHMORAVSKÝ

OKRES	ORNÁ PŮDA	CHMEL- NICE	VINICE	ZAHŘADY	OVOCNÉ SADY	TRAVNÍ POROSTY	ZEMĚD. PŮDA	LESNÍ POZEMKY	VODNÍ PLOCHY	ZASTAV. PLOCHY	OSTATNÍ PLOCHY	CELKOVÁ VÝMĚRA
OKRES	OBCÍ	ČÁSTI OBCÍ	KAT. ÚZEMÍ	PARCEL KN	PARCEL ZE	POČET S Č. POPIS.	BUDOV. S. Č. EVID.	BUDOV. BEZ ČÍSLA	VODNÍCH DĚL	JEDNOTEK	VLASTNÍKŮ	LISTŮ VLASTNICTVÍ
BLANSKŮ	116	174	194	238692	65478	28447	4315	12332	1	10636	76958	68117
BRNO-MĚSTO	1	48	48	241542	4437	41325	8137	20558	0	90355	139562	130871
BRNO-VENKOV	187	230	194	437109	143734	56950	13855	18738	35	14875	159666	138089
BŘECLAV	63	69	79	295723	94559	33629	877	19780	9	8133	105105	88628
HODONÍN	82	93	89	479105	133250	43169	5918	19370	10	14171	158281	141412
VYŠKOV	80	118	109	245871	78331	26808	2980	10043	2	5948	76578	64377
ZNOJMO	144	170	178	294088	87257	32656	5377	18858	4	10008	91618	79928
KRAJ CELKEM	673	902	891	2232130	607046	262984	41459	119679	61	154126	807768	711422
POČET PARCEL	607744	3	65510	295244	15614	110003	1094118	108694	43624	484903	500791	2232130
KRAJ CELKEM	356662	0	17384	16155	9137	29848	429186	201467	15392	14198	59297	719540

ÚHRNNÉ HODNOTY DRUHŮ POZEMKŮ (KULTUR) K 31.12. 2008
/V HEKTARECH/

ČESKÁ REPUBLIKA
KRAJ: ZLÍNSKÝ

OKRES	ORNÁ PŮDA	CHMEL- NICE	VINICE ZAHRADY	OVOCNÉ SADY	TRAVNÍ POROSTY	ZEMĚD. PŮDA	LESNÍ POZEMKY	VODNÍ PLOCHY	ZASTAV. PLOCHY	OSTATNÍ PLOCHY	CELKOVÁ VÝMĚRA	
OKRES	OBCÍ	ČÁSTI OBCÍ	KAT. ÚZEMÍ	PARCEL KN	PARCEL ZE	POČET S Č. POPIS.	BUDOV S. Č. EVID.	BUDOV BEZ ČÍSLA	VODNÍCH DĚL	JEDNOTEK	VLASTNÍKŮ VLASTNICTVÍ	LISTŮ VLASTNICTVÍ
KROMĚŘÍŽ	79	128	132	256702	38914	28715	2191	14728	1	14213	88580	75965
UHERSKÉ HRADIŠTĚ	78	98	97	409301	127747	40840	3257	11835	4	10469	130067	108600
VSETÍN	59	86	90	317482	71091	32729	4343	21230	0	21470	88094	84253
ZLÍN	88	126	124	357520	103220	41984	6499	17459	6	35806	126811	114230
KRAJ CELKEM	304	438	443	1341005	340972	144268	16290	65252	11	81958	433552	383048
KRAJ CELKEM												
POČET PARCEL	300346	300346	0	4380	156185	6461	640007	95871	257081	313781	1341005	1341005
KRAJ CELKEM	124966	124966	0	987	9887	2813	194778	157411	5043	31908	396357	396357

ÚHRNNÉ HODNOTY DRUHŮ POZEMKŮ (KULTUR) K 31.12. 2008
/V HEKTARECH/

ČESKÁ REPUBLIKA
KRAJ: MORAVSKOSLEZSKÝ

OKRES	ORNÁ PŮDA	CHMELNICE	VINICE	ZAHRADY	OVOCNÉ SADY	TRAVNÍ POROSTY	ZEMĚD. PŮDA	LESNÍ POZEMKY	VODNÍ PLOCHY	ZASTAV. PLOCHY	OSTATNÍ PLOCHY	CELKOVÁ VÝMĚRA
BRUNTÁL	30265	0	0	1846	80	38483	70674	70121	2052	1487	9253	153587
FRÝDEK-MÍSTEK	21322	0	0	4306	144	19730	45502	61520	2372	2250	9166	120810
KARVÍNÁ	12421	0	0	2833	233	2624	18111	5072	2178	1849	8416	35626
NOVÝ JÍČÍN	42313	0	0	3517	70	11121	57021	20112	1797	1756	7470	88156
OPAVA	56313	0	0	2571	146	10080	69110	30883	1843	2283	7197	111316
OSTRAVA-MĚSTO	10485	0	0	2496	59	2678	15718	5339	1175	2371	8546	33149
KRAJ CELKEM	173119	0	0	17569	732	84716	276136	193047	11417	11996	50048	542644
POČET PARCEL	202010	0	1	240955	776	175253	618995	82512	33774	381153	319127	1435561

POČET

OKRES	OBCÍ	ČÁSTI OBCÍ	KAT. ÚZEMÍ	PARCEL KN	PARCEL ZE	BUDOV S Č. POPIS.	BUDOV S Č. EVID.	BUDOV BEZ ČÍSLA	VODNÍCH DÉL	JEDNOTEK	VLASTNÍKŮ	LISTŮ VLASTNICTVÍ
BRUNTÁL	67	152	153	199323	123	20987	1550	13549	3	12692	48707	45184
FRÝDEK-MÍSTEK	72	101	113	342661	42845	44252	9748	23622	4	22881	115035	103565
KARVÍNÁ	17	55	50	209821	1118	31952	711	23264	0	19943	72396	65588
NOVÝ JÍČÍN	53	111	117	233419	43476	30856	2235	18292	2	19496	81134	73779
OPAVA	77	149	142	260205	27707	38083	2251	17639	3	17448	86636	79405
OSTRAVA-MĚSTO	13	55	39	190132	11966	35715	1510	28948	8	50815	97268	91970
KRAJ CELKEM	299	623	614	1435561	127235	201845	18005	125314	20	143275	501176	459491

ÚHRNNÉ HODNOTY DRUHŮ POZEMKŮ (KULTUR) K 31.12. 2008
/V HEKTARECH/

ČESKÁ REPUBLIKA

KRAJ	ORNÁ PŮDA	CHMEL-NICE	VINICE	ZAHRADY	OVOCNÉ SADY	TRAVNÍ POROSTY	ZEMĚD. PŮDA	LESNÍ POZEMKY	VODNÍ PLOCHY	ZASTAV. PLOCHY	OSTATNÍ PLOCHY	CELKOVÁ VÝMĚRA
HL. MĚSTO PRAHA	15009	0	10	3975	650	872	20516	5021	1079	5006	17981	49603
STŘEDOČESKÝ	552471	3331	340	26670	11162	70830	664804	305475	20882	21245	89094	1101500
JIHOČESKÝ	317352	0	0	12357	2293	160945	492947	376797	43800	10566	81548	1005658
PLZEŇSKÝ	261697	20	0	11504	1800	106327	381348	299296	11585	9727	54131	756087
KARLOVARSKÝ	54649	0	0	3002	634	65825	124110	143449	7132	3189	53565	331445
ÚSTECKÝ	183487	6356	390	8870	6040	71223	276366	160207	10265	9241	77373	533452
LIBERECKÝ	67138	24	0	7560	1375	64092	140189	140233	4778	5226	25872	316298
KRALOVÉHRADECKÝ	192391	0	1	11597	4273	70530	278792	147467	7355	9259	32979	475852
PARDUBICKÝ	199532	0	0	11245	1912	60122	272811	133398	6285	7234	32138	451866
VYSOČINA	318384	0	3	10146	627	82127	411287	206465	11668	8548	41579	679547
JIHOMORAVSKÝ	356662	0	17384	16155	9137	29848	429186	201467	15392	14198	59297	719540
OLOMOUCKÝ	208740	1031	16	12105	2783	56136	280811	183300	5819	8281	48452	526663
ZLÍNSKÝ	124966	0	987	9887	2813	56125	194778	157411	5043	7217	31908	396357
MORAVSKOSLEZSKÝ	173119	0	0	17569	732	84716	276136	193047	11417	11996	50048	542644
VÝMĚRA CELKEM	3025597	10762	19131	162642	46231	979718	4244081	2653033	162500	130933	695965	7886512
POČET PARCEL	2766132	12883	70869	2519531	69844	2035439	7474698	1287250	451270	4181821	4183250	17578289

POČET

KRAJ	OBCÍ	ČÁSTI OBCÍ	KAT. ÚZEMÍ	PARCEL KN	PARCEL ZE	BUDOV S Č. POPIS.	BUDOV S Č. EVID.	BUDOV BEZ ČÍSLA	VODNÍCH DÉL	JEDNOTEK	VLASTNÍKŮ	LISTŮ VLASTNICTVÍ
HL. MĚSTO PRAHA	1	112	112	385400	7461	96815	4529	41833	5	307696	378681	354425
STŘEDOČESKÝ	1146	2791	2062	2323318	846840	352503	73039	164500	51	141595	1014183	849483
JIHOČESKÝ	622	1979	1615	1553110	795520	166853	20191	112380	60	79387	484140	432856
PLZEŇSKÝ	501	1538	1385	1387588	461615	134767	26977	93579	41	98106	411452	372031
KARLOVARSKÝ	132	518	561	423751	1016	46041	12432	45097	3	66203	162730	158401
ÚSTECKÝ	354	1147	1057	1146049	197827	140490	36429	97839	35	127525	402643	368098
LIBERECKÝ	215	761	508	826634	56054	95208	12342	64308	7	68093	247707	227216
KRALOVÉHRADECKÝ	448	1074	961	1056701	267870	142967	10002	79539	9	71182	398862	338768
PARDUBICKÝ	451	991	790	1062029	275389	130183	11581	77015	15	67179	354776	311197
VYSOČINA	704	1402	1263	1304178	578090	139718	23306	75782	78	56821	389221	342768
JIHOMORAVSKÝ	673	902	891	2232130	607046	262984	41459	119679	61	154126	807768	711422
OLOMOUCKÝ	398	767	765	1100835	220281	140523	14026	73415	7	96425	402663	349770
ZLÍNSKÝ	304	438	443	1341005	340972	144268	16290	65252	11	81958	433552	383048
MORAVSKOSLEZSKÝ	299	623	614	1435561	127235	201845	18005	125314	20	143275	501176	459491
REPUBLIKA CELKEM	6248	15043	13027	17578289	4783216	2195165	320608	1235532	403	1559571	6389554	5658974

III.

ROZČLENĚNÍ

orné a zemědělské půdy do výrobních podoblastí
podle údajů ÚHDP ke dni 31.12. 2008

ROZČLENĚNÍ ORNÉ A ZEMĚDĚLSKÉ PŮDY DO VÝROBNÍCH PODOBLASTÍ K 31.12. 2008
 /V HEKTARECH/

 ČESKÁ REPUBLIKA
 KRAJ: STŘEDOČESKÝ

OKRES	ORNÁ PŮDA										H1	H2	NEZAŘAZ.	CELKEM	
	K1	K2	K3	R1	R2	R3	B1	B2	B3	B3					
BENEŠOV	0	0	0	0	0	0	0	0	0	0	256	0	0	0	70219
BEROUN	0	0	0	490	5276	10462	5674	29329	3805	122	0	0	0	0	25829
KLADNO	0	0	0	18294	9465	13132	653	1821	0	0	0	0	0	0	43365
KOLÍN	0	0	0	30781	7839	9647	944	0	0	0	0	0	0	0	49210
KUTNÁ HORA	0	0	0	21532	3743	0	20735	4009	317	0	0	0	0	0	50335
MĚLNÍK	0	0	0	19096	14440	7930	0	0	0	0	0	0	0	0	41466
MLADÁ BOLESLAV	0	0	0	28155	17699	8050	272	1938	0	0	0	0	0	0	56115
NYMBURK	0	0	0	10490	40923	3042	0	0	0	0	0	0	0	0	54455
PRAHA-VÝCHOD	0	0	0	19478	6104	3741	8326	2693	202	0	0	0	0	0	40545
PRAHA-ZÁPAD	0	0	0	14570	3317	2777	884	5740	198	0	60	0	0	0	27485
PŘÍBRAM	0	0	0	0	0	461	23605	19430	9497	0	0	0	0	0	53052
RAKOVNÍK	0	0	0	4071	7281	14062	9366	5511	102	0	0	0	0	0	40395
CELKEM	0	0	0	166957	116089	73304	105589	74276	15941	316	0	0	0	0	552471

ZEMĚDĚLSKÁ PŮDA

BENEŠOV	0	0	0	0	6325	13970	44351	38490	7498	507	0	0	0	0	90844
BEROUN	0	0	0	537	10978	14974	7751	5889	390	0	0	0	0	0	34860
KLADNO	0	0	0	19296	8660	11019	781	2122	0	0	0	0	0	0	48152
KOLÍN	0	0	0	34737	4809	1023	1023	0	0	0	0	0	0	0	55439
KUTNÁ HORA	0	0	0	23910	16233	9401	24999	5979	397	0	0	0	0	0	60094
MĚLNÍK	0	0	0	20867	20603	9779	403	2509	0	0	0	0	0	0	64397
MLADÁ BOLESLAV	0	0	0	31104	44351	3712	0	0	0	0	0	0	0	0	64397
NYMBURK	0	0	0	11133	7148	4288	10638	4688	326	0	0	0	0	0	59195
PRAHA-VÝCHOD	0	0	0	21392	4416	3800	1226	8179	390	0	0	0	0	0	48480
PRAHA-ZÁPAD	0	0	0	16043	0	805	30535	26711	16467	282	0	0	0	0	34053
PŘÍBRAM	0	0	0	0	8848	16430	10782	6746	159	0	0	0	0	0	74801
RAKOVNÍK	0	0	0	5018	0	0	0	0	0	0	0	0	0	0	47988
CELKEM	0	0	0	184037	132371	88178	132489	101313	25626	788	0	0	0	0	664804

ROZČLENĚNÍ ORNÉ A ZEMĚDĚLSKÉ PŮDY DO VÝROBNÍCH PODOBLASTÍ K 31.12. 2008
 /IV HEKTARECH/

 ČESKÁ REPUBLIKA
 KRAJ: JIHOČESKÝ

OKRES	ORNÁ PŮDA										CELKEM		
	K1	K2	K3	R1	R2	R3	B1	B2	B3	H1		H2	NEZAŘAZ.
ČESKÉ BUDĚJOVICE	0	0	0	0	0	0	31951	9499	21594	58	0	0	63103
ČESKÝ KRUMLOV	0	0	0	0	0	0	1381	2927	8326	6983	1349	0	20966
JINDŘICHUV HRADEC	0	0	0	0	0	0	17545	15523	26245	3492	0	0	62804
PISEK	0	0	0	0	0	0	25489	13836	7437	570	0	0	47332
PRACHATICE	0	0	0	0	0	0	8172	1679	2444	2208	4117	0	18620
STRAKONICE	0	0	0	0	0	0	28979	10958	5350	617	333	0	46236
TABOR	0	0	0	0	0	0	33920	8521	15343	506	0	0	58291
CELKEM	0	0	0	0	0	0	147437	62942	86739	14435	5799	0	317352

ZEMĚDĚLSKÁ PŮDA

ČESKÉ BUDĚJOVICE	0	0	0	0	0	0	41795	14029	30684	347	0	0	86856
ČESKÝ KRUMLOV	0	0	0	0	0	0	1893	4054	14627	27811	9144	0	57530
JINDŘICHUV HRADEC	0	0	0	0	0	0	20888	21181	40716	8392	0	0	91177
PISEK	0	0	0	0	0	0	32107	18489	10937	1133	0	0	62666
PRACHATICE	0	0	0	0	0	0	12753	2578	4993	6798	22620	0	49743
STRAKONICE	0	0	0	0	0	0	39070	16958	8536	1304	913	0	66781
TABOR	0	0	0	0	0	0	42830	11542	22751	1072	0	0	78194
CELKEM	0	0	0	0	0	0	191336	88831	133246	46857	32677	0	492947

ROZČLENĚNÍ ORNÉ A ZEMĚDĚLSKÉ PŮDY DO VÝROBNÍCH PODOBLASTÍ K 31.12. 2008
/V HEKTARECH/

ČESKÁ REPUBLIKA
KRAJ: PLZEŇSKÝ

OKRES	K1	K2	K3	R1	R2	R3	B1	B2	B3	H1	H2	NEZAŘAZ.	CELKEM
ORNÁ PŮDA													
DOMAŽLICE	0	0	0	0	0	0	34779	2475	3193	0	238	0	40685
KLATOVY	0	0	0	0	0	0	24504	12404	8195	2007	2878	0	49988
PLZEŇ-JIH	0	0	0	968	1191	5772	26245	6044	2649	0	0	0	42870
PLZEŇ-MĚSTO	0	0	0	0	1439	3700	2923	1113	0	0	0	0	9174
PLZEŇ-SEVER	0	0	0	0	441	16180	25668	7550	3590	186	0	0	53616
ROKYCANY	0	0	0	0	0	973	16027	2542	394	0	0	0	19935
TACHOV	0	0	0	0	0	0	25504	10791	6845	1015	1274	0	45429
CELKEM	0	0	0	968	3072	26625	155650	42919	24867	3208	4389	0	261697

ZEMĚDĚLSKÁ PŮDA

DOMAŽLICE	0	0	0	0	0	0	46711	3447	6890	0	3360	0	60408
KLATOVY	0	0	0	0	0	0	34864	2067	16246	6205	12720	0	90103
PLZEŇ-JIH	0	0	0	1138	1617	7175	35345	9201	5022	0	0	0	59499
PLZEŇ-MĚSTO	0	0	0	0	1889	5012	4043	1778	0	0	0	0	12721
PLZEŇ-SEVER	0	0	0	0	476	18336	31069	9690	5592	302	0	0	65465
ROKYCANY	0	0	0	0	0	1180	21711	3255	701	0	0	0	26846
TACHOV	0	0	0	0	0	0	32266	15109	11782	2021	5127	0	66306
CELKEM	0	0	0	1138	3983	31704	206009	62547	46232	8528	21207	0	381348

Tabulka č. 4

ROZČLENĚNÍ ORNÉ A ZEMĚDĚLSKÉ PŮDY DO VÝROBNÍCH PODOBLASTÍ K 31.12. 2008
/V HEKTARECH/

ČESKÁ REPUBLIKA
KRAJ: KARLOVARSKÝ

OKRES	K1	K2	K3	R1	R2	R3	ORNÁ PŮDA					H1	H2	NEZAŘAZ.	CELKEM
							B1	B2	B3	B3	B3				
CHEB	0	0	0	0	0	0	12758	5439	5733	2101	394	0	26426		
KARLOVY VARY	0	0	0	0	0	16	8922	2869	11628	352	55	0	23841		
SOKOLOV	0	0	0	0	0	0	2563	236	897	193	492	0	4382		
CELKEM	0	0	0	0	0	16	24243	8545	18258	2646	941	0	54649		

ZEMĚDĚLSKÁ PŮDA

CHEB	0	0	0	0	0	0	18803	8971	15779	5543	1251	0	50348
KARLOVY VARY	0	0	0	0	0	96	16481	5349	23988	1624	3751	1893	53180
SOKOLOV	0	0	0	0	0	0	4803	708	5921	2305	6844	0	20582
CELKEM	0	0	0	0	0	96	40087	15028	45689	9472	11846	1893	124110

ROZČLENĚNÍ ORNÉ A ZEMĚDĚLSKÉ PŮDY DO VÝROBNÍCH PODOBLASTÍ K 31.12. 2008
 /V HEKTARECH/

 ČESKÁ REPUBLIKA
 KRAJ: ÚSTECKÝ

OKRES	K1	K2	K3	R1	R2	R3	ORNÁ PŮDA					H2	NEZAŘAZ.	CELKEM
							B1	B2	B3	H1	H2			
DĚČÍN	0	0	0	0	0	0	7874	1050	1787	59	0	0	10771	
CHOMUTOV	0	0	0	7154	5577	6342	2057	980	382	310	102	0	22903	
LITOMĚŘICE	0	0	0	24815	20326	10377	4523	87	0	0	0	0	60129	
LOUNY	0	0	0	21224	32392	11480	1816	0	0	0	0	0	66911	
MOST	0	0	0	3507	4098	1275	174	370	3	3	10	0	9442	
TEPLICE	0	0	0	673	4678	1833	702	119	106	84	0	0	8195	
ÚSTÍ NAD LABEM	0	0	0	28	619	615	2339	643	36	855	0	0	5136	
CELKEM	0	0	0	57401	67691	31923	19486	3250	2314	1311	111	0	183487	

ZEMĚDĚLSKÁ PŮDA

DĚČÍN	0	0	0	0	0	0	23090	5428	7010	847	0	0	36376
CHOMUTOV	0	0	0	7630	6088	8643	5121	2066	1755	6472	1181	0	38955
LITOMĚŘICE	0	0	0	28811	23303	13054	8281	120	0	0	0	0	73569
LOUNY	0	0	0	23839	38119	14625	3205	0	0	0	0	0	79786
MOST	0	0	0	3709	5190	2053	444	647	353	496	647	0	13541
TEPLICE	0	0	0	813	6532	3610	1760	304	398	2436	0	0	15852
ÚSTÍ NAD LABEM	0	0	0	124	975	1886	10555	1043	330	3371	0	0	18287
CELKEM	0	0	0	64926	80207	43872	52456	9609	9845	13623	1828	0	276366

ROZČLENĚNÍ ORNÉ A ZEMĚDĚLSKÉ PŮDY DO VÝROBNÍCH PODOBLASTÍ K 31.12. 2008
/V HEKTARECH/

ČESKÁ REPUBLIKA
KRAJ: LIBERECKÝ

OKRES	K1	K2	K3	R1	R2	R3	ORNÁ PŮDA						CELKEM
							B1	B2	B3	H1	H2	NEZÁŘAZ.	
ČESKÁ LÍPA	0	0	0	366	4146	4298	10628	4187	399	60	0	0	24084
JABLONEC NAD NISOU	0	0	0	0	0	0	585	374	1422	406	364	0	3152
LIBEREC	0	0	0	1096	318	0	13756	4338	2732	341	6	0	22587
SEMILY	0	0	0	565	1627	232	2932	435	9280	1465	779	0	17315
CELKEM	0	0	0	2028	6092	4529	27901	9335	13832	2272	1150	0	67138

ZEMĚDĚLSKÁ PŮDA

ČESKÁ LÍPA	0	0	0	499	5178	6661	20651	6970	2200	619	0	0	42780
JABLONEC NAD NISOU	0	0	0	0	0	0	946	944	4885	1569	4583	0	12924
LIBEREC	0	0	0	1495	485	0	25242	9443	8036	2140	272	0	47113
SEMILY	0	0	0	776	2713	322	5866	1272	17912	3517	4991	0	37372
CELKEM	0	0	0	2771	8376	6983	52706	18629	33034	7845	9845	0	140189

Tabulka č. 7

ČESKÁ REPUBLIKA
KRAJ: KRÁLOVÉHRADECKÝ

ROZČLENĚNÍ ORNÉ A ZEMĚDĚLSKÉ PŮDY DO VÝROBNÍCH PODOBLASTÍ K 31.12. 2008
/V HEKTARECH/

OKRES	K1	K2	K3	R1	R2	R3	ORNÁ PŮDA					H1	H2	NEZÁŘAZ.	CELKEM
							B1	B2	B3	B3	B3				
HRADEC KRÁLOVÉ	0	0	0	18996	24117	7432	0	0	0	0	0	0	0	0	52519
JÍČÍN	0	0	0	29024	10146	2869	939	1630	1533	0	0	0	0	0	46140
NÁCHOD	0	0	0	5483	6802	2260	6829	1453	10546	283	132	0	0	0	33788
RYCHNOV NAD KNĚŽNOU	0	0	0	2435	9834	3397	7482	6349	1781	864	293	0	0	0	32435
TRUTNOV	0	0	0	381	4059	487	4373	207	17159	395	448	0	0	0	27509
CELKEM	0	0	0	56320	54959	16444	19622	11613	31019	1541	872	0	0	0	192391

ZEMĚDĚLSKÁ PŮDA

HRADEC KRÁLOVÉ	0	0	0	22428	28264	8817	0	3144	0	0	0	0	0	0	62653
JÍČÍN	0	0	0	35643	13234	3863	1480	3212	3106	0	0	0	0	0	60539
NÁCHOD	0	0	0	7703	8753	2955	10469	2885	18530	753	461	0	0	0	52509
RYCHNOV NAD KNĚŽNOU	0	0	0	3374	12677	4548	10286	10319	3475	5729	2574	0	0	0	52984
TRUTNOV	0	0	0	506	5840	748	6482	457	30907	651	4517	0	0	0	50107
CELKEM	0	0	0	69655	68767	20931	28718	20018	56018	7133	7551	0	0	0	278792

ROZČLENĚNÍ ORNÉ A ZEMĚDĚLSKÉ PŮDY DO VÝROBNÍCH PODOBLASTÍ K 31.12. 2008
/V HEKTARECH/

ČESKÁ REPUBLIKA
KRAJ: PARDUBICKÝ

OKRES	K1	K2	K3	R1	R2	R3	B1	B2	B3	H1	H2	NEZAŘAZ.	CELKEM
	ORNÁ PŮDA												
CHRUDIM	0	0	0	19370	4353	1773	8698	3060	6103	1589	0	0	44946
PARDOBICE	0	0	0	4599	17641	19222	0	1695	0	0	0	0	43157
SVITAVY	0	0	0	4218	4487	768	39038	1808	11296	1593	170	0	63376
ÚSTÍ NAD ORLICÍ	0	0	0	7014	1906	1803	20914	2682	9240	1253	3241	0	48053
CELKEM	0	0	0	35200	28387	23566	68649	9245	26638	4435	3411	0	199532

ZEMĚDĚLSKÁ PŮDA

CHRUDIM	0	0	0	21751	5213	2248	12665	5308	10179	3253	0	0	60618
PARDOBICE	0	0	0	5269	21154	23494	0	2839	0	0	0	0	52756
SVITAVY	0	0	0	4984	5784	989	48444	2943	17241	2836	514	0	83731
ÚSTÍ NAD ORLICÍ	0	0	0	8610	2324	2968	30230	4178	17262	3486	6646	0	75706
CELKEM	0	0	0	40614	34475	29699	91339	15267	44682	9575	7160	0	272811

ROZČLENĚNÍ ORNÉ A ZEMĚDĚLSKÉ PŮDY DO VÝROBNÍCH PODOBLASTÍ K 31.12. 2008
 /V HEKTARECH/

 ČESKÁ REPUBLIKA
 KRAJ: VYSOČINA

OKRES	ORNÁ PŮDA										CELKEM		
	K1	K2	K3	R1	R2	R3	B1	B2	B3	H1		H2	NEZAŘAZ.
HAVLÍČKŮV BROD	0	0	0	1954	621	0	36134	7332	12987	537	0	0	59566
JIHLAVA	0	0	0	0	0	0	12299	4565	32857	3157	290	0	53169
PELHŘÍMOV	0	0	0	0	0	0	10836	12594	35104	1540	0	0	60074
TŘEBÍČ	0	0	0	0	2114	2167	48715	16910	11774	390	0	0	82069
ŽDĀR NAD SÁZAVOU	0	0	0	0	0	0	11534	14745	28634	6211	2382	0	63506
CELKEM	0	0	0	1954	2734	2167	119519	56147	121356	11835	2672	0	318384

ZEMĚDĚLSKÁ PŮDA

HAVLÍČKŮV BROD	0	0	0	2227	728	0	46962	9728	18868	1010	0	0	79522
JIHLAVA	0	0	0	0	0	0	15401	6123	44015	4733	649	0	70921
PELHŘÍMOV	0	0	0	0	0	0	13783	15968	46976	2186	0	0	78914
TŘEBÍČ	0	0	0	0	2366	2370	54107	19565	14721	482	0	0	93611
ŽDĀR NAD SÁZAVOU	0	0	0	0	0	0	14064	18543	39554	11119	5041	0	88319
CELKEM	0	0	0	2227	3094	2370	144316	69927	164135	19530	5690	0	411287

ROZČLENĚNÍ ORNÉ A ZEMĚDĚLSKÉ PŮDY DO VÝROBNÍCH PODOBLASTÍ K 31.12. 2008
 /V HEKTARECH/

 ČESKÁ REPUBLIKA
 KRAJ: JIHMORAVSKÝ

OKRES	ORNÁ PŮDA											CELKEM	
	K1	K2	K3	R1	R2	R3	B1	B2	B3	H1	H2		NEZÁŘAZ.
BLANSKO	0	0	0	5563	2862	2960	7371	3301	6522	859	0	0	29438
BRNO-MĚSTO	0	0	0	2640	2102	493	0	24	0	0	0	0	5259
BRNO-VENKOV	21403	5629	1911	18025	9363	3854	5162	3873	3025	88	0	0	72333
BŘECLAV	30951	14490	3362	0	909	3468	0	0	0	0	0	0	53180
HODONÍN	11583	20665	4945	404	6443	7652	1012	457	636	0	0	0	53796
VYŠKOV	724	0	0	19680	10468	10574	1235	598	363	0	0	1	43643
ZNOJMO	25415	18996	5929	3160	13867	9385	14502	7760	0	0	0	0	99013
CELKEM	90076	59781	16147	49473	46013	38385	29282	16012	10547	946	0	1	356662

ZEMĚDĚLSKÁ PŮDA

BLANSKO	0	0	0	6941	3676	3842	9690	4902	10061	1527	0	0	40640
BRNO-MĚSTO	0	0	0	3881	3221	740	0	42	0	0	0	0	7884
BRNO-VENKOV	23356	6596	2205	20173	10738	5452	6347	5169	5001	107	0	0	85144
BŘECLAV	40487	19393	4918	0	1026	3929	0	0	0	0	0	0	69754
HODONÍN	14649	24437	6242	437	8989	10405	1986	961	1346	0	0	0	69452
VYŠKOV	745	0	0	21179	11137	11690	1499	802	559	0	0	105	47716
ZNOJMO	28282	21257	6137	3470	15231	10097	15740	8382	0	0	0	0	108596
CELKEM	107519	71684	19502	56081	54018	46155	35263	20259	16967	1634	0	105	429186

Tabulka č. 11

ROZČLENĚNÍ ORNÉ A ZEMĚDĚLSKÉ PŮDY DO VÝROBNÍCH PODOBLASTÍ K 31.12. 2008
/V HEKTARECH/

ČESKÁ REPUBLIKA
KRAJ: OLOMOUCKÝ

OKRES	ORNÁ PŮDA										CELKEM		
	K1	K2	K3	R1	R2	R3	B1	B2	B3	H1		H2	NEZAŘAZ.
JESENÍK	0	0	0	0	3102	5113	2265	1481	1572	547	604	0	14684
OLOMOUC	0	0	0	50541	7751	377	2887	1893	3710	922	237	0	68317
PROSTĚJOV	0	0	0	30744	2360	632	4201	2581	6718	0	340	0	47575
PŘEROV	0	0	0	28859	4477	10411	1297	1632	1942	0	189	0	48807
ŠUMPERK	0	0	0	3993	4959	3595	4212	4563	3605	2705	1724	0	29357
CELKEM	0	0	0	114138	22649	20128	14861	12151	17547	4174	3093	0	208740

ZEMĚDĚLSKÁ PŮDA

JESENÍK	0	0	0	0	3323	6146	3509	2327	3903	1952	2864	0	24025
OLOMOUC	0	0	0	55777	9263	458	3874	2613	11873	1667	1760	0	87284
PROSTĚJOV	0	0	0	33040	2813	766	4891	3323	8706	0	619	0	54155
PŘEROV	0	0	0	33092	5741	12369	1914	2773	2983	0	340	0	59212
ŠUMPERK	0	0	0	4616	5916	5190	5858	7301	8673	7919	10661	0	56135
CELKEM	0	0	0	126525	27057	24930	20045	18337	36138	11537	16244	0	280811

Tabulka č. 12

ČESKÁ REPUBLIKA
KRAJ: ZLÍNSKÝROZČLENĚNÍ ORNÉ A ZEMĚDĚLSKÉ PŮDY DO VÝROBNÍCH PODOBLASTÍ K 31.12. 2008
/V HEKTARECH/

OKRES	K1	K2	K3	R1	R2	R3	B1	B2	B3	H1	H2	NEZAŘAZ.	CELKEM
KROMĚŘIŽ	0	0	0	23374	8753	8590	132	790	0	0	65	0	41706
UHERSKÉ HRADIŠTĚ	6564	0	0	3642	14188	12504	264	1312	2130	0	609	0	41213
VSETÍN	0	0	0	0	0	547	2378	3888	390	615	7835	0	15653
ZLÍN	32	0	0	4269	2363	1957	3241	4536	5951	0	4046	0	26394
CELKEM	6596	0	0	31285	25304	23598	6016	10525	8471	615	12556	0	124966

ZEMĚDĚLSKÁ PŮDA

KROMĚŘIŽ	0	0	0	25618	10286	10659	157	1343	0	0	822	0	48884
UHERSKÉ HRADIŠTĚ	7634	0	0	4098	17525	17290	672	3115	4932	0	2442	0	57706
VSETÍN	0	0	0	0	0	646	3119	6125	1033	2439	27200	0	40563
ZLÍN	109	0	0	5264	2828	2454	4624	7528	12297	0	12520	0	47625
CELKEM	7743	0	0	34980	30640	31049	8571	18111	18262	2439	42984	0	194778

ROZČLENĚNÍ ORNÉ A ZEMĚDĚLSKÉ PŮDY DO VÝROBNÍCH PODOBLASTÍ K 31.12. 2008
/V HEKTARECH/ČESKÁ REPUBLIKA
KRAJ: MORAVSKOSLEZSKÝ

OKRES	ORNÁ PŮDA											CELKEM	
	K1	K2	K3	R1	R2	R3	B1	B2	B3	H1	H2		NEZAŘAZ.
BRUNTÁL	0	0	0	5606	984	1077	6881	3961	7012	2934	1811	0	30265
FRÝDEK-MÍSTEK	0	0	0	0	0	292	6729	3139	4546	1463	5152	0	21322
KARVINA	0	0	0	0	0	816	3074	5973	2558	0	0	0	12421
NOVÝ JÍČÍN	0	0	0	0	0	19618	6812	7817	6411	327	1328	0	42313
OPAVA	0	0	0	16766	9545	6889	13948	4514	4120	0	530	0	56313
OSTRAVA-MĚSTO	0	0	0	0	0	6729	2267	1488	0	0	0	0	10485
CELKEM	0	0	0	22372	10529	35421	39711	26893	24648	4724	8820	0	173119

ZEMĚDĚLSKÁ PŮDA

BRUNTÁL	0	0	0	6192	1332	1255	9651	6832	19379	12975	13060	0	70674
FRÝDEK-MÍSTEK	0	0	0	0	0	396	9635	4717	7292	4002	19462	0	45502
KARVINA	0	0	0	0	0	1033	3780	9183	4114	0	0	0	18111
NOVÝ JÍČÍN	0	0	0	0	0	24083	8335	10675	10002	879	3048	0	57021
OPAVA	0	0	0	18733	10674	8616	16663	6349	6384	0	1692	0	69110
OSTRAVA-MĚSTO	0	0	0	0	0	10218	2974	2525	0	0	0	0	15718
CELKEM	0	0	0	24925	12006	45600	51038	40280	47170	17856	37262	0	276136

ROZČLENĚNÍ ORNÉ A ZEMĚDĚLSKÉ PŮDY DO VÝROBNÍCH PODOBLASTÍ K 31.12. 2008
/V HEKTARECH/

ČESKÁ REPUBLIKA

KRAJ	ORNÁ PŮDA											CELKEM	
	K1	K2	K3	R1	R2	R3	B1	B2	B3	H1	H2		NEZAŘAZ.
HL. MĚSTO PRAHA	0	0	0	9516	3844	1549	0	99	0	0	0	0	15009
STŘEDOČESKÝ	0	0	0	166957	116089	73304	105589	74276	15941	316	0	0	552471
JIHOČESKÝ	0	0	0	0	0	0	147437	62942	86739	14435	5799	0	317352
PLZEŇSKÝ	0	0	0	968	3072	26625	155650	42919	24867	3208	4389	0	261697
KARLOVARSKÝ	0	0	0	0	0	16	24243	18258	8545	2646	941	0	54649
ÚSTECKÝ	0	0	0	57401	67691	31923	19486	3250	2314	1311	111	0	183487
LIBERECKÝ	0	0	0	2028	6092	4529	27901	9335	13832	2272	1150	0	67138
KRÁLOVÉHRADECKÝ	0	0	0	56320	54959	16444	19622	11613	31019	1541	872	0	192391
PARDUBICKÝ	0	0	0	35200	28387	23566	68649	9245	26638	4435	3411	0	199532
VYSOČINA	0	0	0	1954	2734	2167	119519	56147	121356	11835	2672	0	318384
JIHMORAVSKÝ	90076	59781	16147	49473	46013	38385	29282	16012	10547	946	0	1	356662
OLOMOUCKÝ	0	0	0	114138	22649	20128	14861	12151	17547	4174	3093	0	208740
ZLÍNSKÝ	6596	0	0	31285	25304	23598	6016	10525	8471	615	12556	0	124966
MORAVSKOSLEZSKÝ	0	0	0	22372	10529	35421	39711	26893	24648	4724	8820	0	173119
CELKEM	96672	59781	16147	547612	387363	297656	777965	343952	402178	52458	43815	1	3025597

ZEMĚDĚLSKÁ PŮDA

HL. MĚSTO PRAHA	0	0	0	11705	6355	2101	0	356	0	0	0	0	20516
STŘEDOČESKÝ	0	0	0	184037	132371	88178	132489	101313	25626	788	0	0	664804
JIHOČESKÝ	0	0	0	0	0	0	191336	88831	133246	46857	32677	0	492947
PLZEŇSKÝ	0	0	0	1138	3983	31704	206009	62547	46232	8528	21207	0	381348
KARLOVARSKÝ	0	0	0	0	0	96	40087	15028	45689	9472	11846	1893	124110
ÚSTECKÝ	0	0	0	64926	80207	43872	52456	9609	9845	13623	1828	0	276366
LIBERECKÝ	0	0	0	2771	8376	6983	52706	18629	33034	7845	9845	0	140189
KRÁLOVÉHRADECKÝ	0	0	0	69655	68767	20931	28718	20018	56018	7133	7551	0	278792
PARDUBICKÝ	0	0	0	40614	34475	29699	91339	15267	44682	9575	7160	0	212811
VYSOČINA	0	0	0	2227	3094	2370	144316	69927	164135	19530	5690	0	411287
JIHMORAVSKÝ	107519	71684	19502	56081	54018	46155	35263	20259	16967	1634	0	105	429186
OLOMOUCKÝ	0	0	0	126525	27057	24930	20045	18337	36138	11537	16244	0	280811
ZLÍNSKÝ	7743	0	0	34980	30640	31049	8571	18111	18262	2439	42984	0	194778
MORAVSKOSLEZSKÝ	0	0	0	24925	12006	45600	51038	40280	47170	17856	37262	0	276136
CELKEM	115262	71684	19502	619584	461348	373669	1054373	498512	677043	156818	194294	1998	4244081

Statistická ročenka půdního fondu České republiky

1. vydání. Zpracoval a vydal Český úřad zeměměřický a katastrální.

Vytiskl Zeměměřický úřad.

Vydáno v březnu 2009. EP 2009

ISBN 978-80-86918-55-6



9 788086 918556

ISSN 1210-4604