

# Statistická ročenka půdního fondu České republiky



ČESKÝ ÚŘAD ZEMĚMĚŘICKÝ A KATASTRÁLNÍ

**STATISTICKÁ ROČENKA  
PŮDNÍHO FONDU  
ČESKÉ REPUBLIKY**

**Souhrnné výstupy ze souboru popisných informací  
katastru nemovitostí České republiky se stavem  
ke dni 31. prosince 2006**

**PRAHA 2007**

**ISBN 978-80-86918-41-9**

**ISSN 1210-4604**

## OBSAH

Str.

Úvod			5
	Přehled správního rozdělení ČR podle krajů a okresů		6
	I. Stav a vývoj půdního fondu ČR podle údajů katastru nemovitostí k 31.12. 2006		
Tabulka č. 1	Změny jednotlivých druhů pozemků v roce 2006		8
2	Vývoj jednotlivých druhů pozemků zemědělské půdy a lesních pozemků od roku 1966		9
3	Výměra zemědělské a orné půdy v ČR na 1 obyvatele k 31.12. 2006		10
	Vývoj podílu výměry zemědělské a orné půdy v ČR na 1 obyvatele v letech 1936-2006		
4	Podíl zemědělské půdy v procentech v jednotlivých okresech ČR v roce 2006		11
5	Podíl lesních pozemků v procentech v jednotlivých okresech ČR v roce 2006		12
	II. Úhrnné hodnoty druhů pozemků podle údajů katastru nemovitostí včetně přehledů o počtu objektů evidovaných v katastru nemovitostí k 31.12. 2006		
Tabulka č. 1	CZ020 Středočeský kraj		14
2	CZ031 Jihočeský kraj		15
3	CZ032 Plzeňský kraj		16
4	CZ041 Karlovarský kraj		17
5	CZ042 Ústecký kraj		18
6	CZ051 Liberecký kraj		19
7	CZ052 Královéhradecký kraj		20
8	CZ053 Pardubický kraj		21
9	CZ061 Vysočina		22
10	CZ062 Jihomoravský kraj		23
11	CZ071 Olomoucký kraj		24
12	CZ072 Zlínský kraj		25
13	CZ080 Moravskoslezský kraj		26
14	Česká republika		27
	III. Rozčlenění orné a zemědělské půdy do výrobních podoblastí podle údajů ÚHDP k 31.12. 2006		
Tabulka č. 1	CZ020 Středočeský kraj		30
2	CZ031 Jihočeský kraj		31
3	CZ032 Plzeňský kraj		32
4	CZ041 Karlovarský kraj		33
5	CZ042 Ústecký kraj		34
6	CZ051 Liberecký kraj		35
7	CZ052 Královéhradecký kraj		36
8	CZ053 Pardubický kraj		37
9	CZ061 Vysočina		38
10	CZ062 Jihomoravský kraj		39
11	CZ071 Olomoucký kraj		40
12	CZ072 Zlínský kraj		41
13	CZ080 Moravskoslezský kraj		42
14	Česká republika		43



## Úvod

Katastr nemovitostí České republiky byl vytvořen zákonem České národní rady č. 344/1992 Sb., a navázal na dosavadní evidenci nemovitostí, která byla vedena na území České republiky od roku 1964.

Správu katastru nemovitostí vykonává Český úřad zeměměřický a katastrální jako ústřední orgán státní správy a katastrální úřady, jako územní orgány státní správy.

Údaje katastru nemovitostí se využívají pro všechny úkony, které se týkají nemovitostí, zejména pro řešení vlastnických práv a jiných věcných práv k nemovitostem, nájmu a výpůjček nemovitostí, pro stanovování daní z nemovitostí a pro ochranu zemědělského půdního fondu a lesního fondu. Katastr nemovitostí poskytuje základní údaje o územním členění státu, zejména výměry územních správních jednotek (obcí, okresů, krajů) a údaje o rozčlenění půdního fondu v těchto jednotkách.

Rozčlenění půdního fondu se provádí podle jednotlivých druhů pozemků (orná půda, chmelnice, vinice, zahrady, ovocné sady, trvalé travní porosty, lesní pozemky, vodní plochy, zastavěné plochy a nádvoří, ostatní plochy) a podle výrobních podoblastí.

Podle dohody resortů zeměměřictví a katastru, zemědělství a statistiky provedly katastrální úřady k 31. prosinci 2006 sumarizaci úhrnných hodnot druhů pozemků podle údajů katastru nemovitostí. Výsledky této sumarizace za jednotlivé okresy a kraje jsou uvedeny v této „Statistické ročence půdního fondu České republiky“, kterou vydává Český úřad zeměměřický a katastrální zejména pro potřebu státních orgánů na různých stupních řízení.

Publikované údaje jsou uspořádány do 3 skupin označených vždy římskými číslicemi I až III.

Skupina I. - obsahuje tabulky a grafy, které vyjadřují stav a vývoj půdního fondu podle údajů katastru nemovitostí k 31. prosinci 2006. Meziroční změny v celkových výměrách vyplývají z postupného zavádění obnoveného katastrálního operátu. Údaje o počtu obyvatel (tabulka č. 3) byly převzaty z údajů Českého statistického úřadu (počty obyvatel v obcích ČR k 1. 1. 2006).

Skupina II. - obsahuje úhrnné hodnoty druhů pozemků podle stavu k 31. prosinci 2006.

Uvedené výkazy úhrnných hodnot druhů pozemků podle okresů představují výměry okresů, krajů a republiky v jejich územních správních hranicích. Dále jsou uvedeny počty objektů evidovaných v katastru nemovitostí: obce, části obcí, katastrální území, parcely katastru nemovitostí (KN), parcely ve zjednodušené evidenci (ZE), budovy s čísly popisnými, s čísly evidenčními, bez čísel, byty a nebytové prostory (jednotky), vlastníci a listy vlastnictví. Druhy pozemků a jejich charakteristiky jsou uvedeny v příloze k vyhlášce č. 190/1996 Sb., kterou se provádí zákon č. 265/1992 Sb. a zákon ČNR č. 344/1992 Sb., ve znění pozdějších zákonů.

Skupina III. - obsahuje přehledy o rozčlenění orné a zemědělské půdy do výrobních podoblastí, provedené na základě výsledků sumarizace úhrnných hodnot druhů pozemků k 31. prosinci 2006.

Podle přírodních a ekonomických podmínek jsou jednotlivé obce ČR zařazeny do pěti výrobních oblastí a jedenácti podoblastí:

1. Výrobní oblast kukuřičná se třemi podoblastmi K1, K2, K3
2. Výrobní oblast řepašská se třemi podoblastmi R1, R2, R3
3. Výrobní oblast bramborářská se dvěma podoblastmi B1 a B2
4. Výrobní oblast bramborářsko-ovesná s jednou podoblastí B3
5. Výrobní oblast horská se dvěma podoblastmi H1 a H2

# PŘEHLED SPRÁVNÍHO ROZDĚLENÍ ČR

podle krajů a okresů

1:2 000 000

1) Klasifikace územních statistických jednotek - CZ-NUTS (platí od 1. 1. 2000)

2) Číselník krajů a okresů (31. 12. 2001)

## CZ062 - Jihomoravský kraj

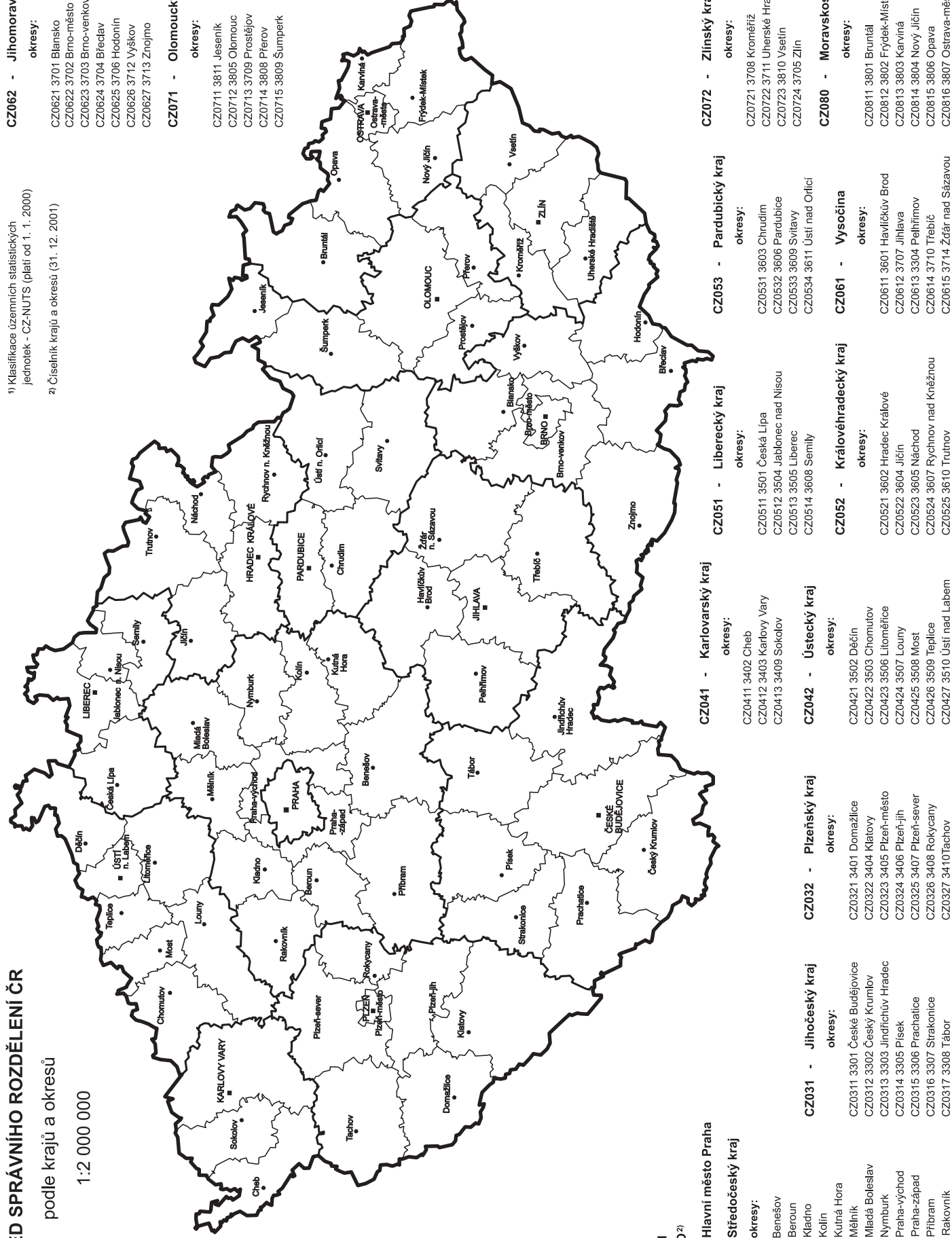
okresy:

- CZ0621 3701 Blansko
- CZ0622 3702 Brno-město
- CZ0623 3703 Brno-venkov
- CZ0624 3704 Břeclav
- CZ0625 3706 Hodonín
- CZ0626 3712 Vyškov
- CZ0627 3713 Znojmo

## CZ071 - Olomoucký kraj

okresy:

- CZ0711 3811 Jeseník
- CZ0712 3805 Olomouc
- CZ0713 3709 Prostějov
- CZ0714 3808 Pterov
- CZ0715 3809 Šumperk



## Číselný kód NUTS <sup>1)</sup> ČKO <sup>2)</sup>

### CZ010 Hlavní město Praha

### CZ020 Středočeský kraj

okresy:

- CZ0211 3201 Benešov
- CZ0212 3202 Beroun
- CZ0213 3203 Kladno
- CZ0214 3204 Kolín
- CZ0215 3205 Kutná Hora
- CZ0216 3206 Mělník
- CZ0217 3207 Mladá Boleslav
- CZ0218 3208 Nymburk
- CZ0219 3209 Praha-východ
- CZ021A 3210 Praha-západ
- CZ021B 3211 Píbram
- CZ021C 3212 Rakovník

### CZ031 - Jihočeský kraj

okresy:

- CZ0311 3301 České Budějovice
- CZ0312 3302 Český Krumlov
- CZ0313 3303 Jindřichův Hradec
- CZ0314 3305 Písek
- CZ0315 3306 Praha-tišeň
- CZ0316 3307 Strakonice
- CZ0317 3308 Tábor

### CZ032 - Plzeňský kraj

okresy:

- CZ0321 3401 Domažlice
- CZ0322 3404 Klatovy
- CZ0323 3405 Plzeň-město
- CZ0324 3406 Plzeň-jih
- CZ0325 3407 Plzeň-sever
- CZ0326 3408 Rokycany
- CZ0327 3410 Tachov

### CZ042 - Ústecký kraj

okresy:

- CZ0421 3502 Dačín
- CZ0422 3503 Chomutov
- CZ0423 3506 Litoměřice
- CZ0424 3507 Louny
- CZ0425 3508 Most
- CZ0426 3509 Teplice
- CZ0427 3510 Ústí nad Labem

### CZ041 - Karlovarský kraj

okresy:

- CZ0411 3402 Cheb
- CZ0412 3403 Karlovy Vary
- CZ0413 3409 Sokolov

### CZ051 - Liberecký kraj

okresy:

- CZ0511 3501 Česká Lípa
- CZ0512 3504 Jablonec nad Nisou
- CZ0513 3505 Liberec
- CZ0514 3608 Semily

### CZ053 - Pardubický kraj

okresy:

- CZ0531 3603 Chrudim
- CZ0532 3606 Pardubice
- CZ0533 3609 Svitavy
- CZ0534 3611 Ústí nad Orlicí

### CZ072 - Zlínský kraj

okresy:

- CZ0721 3708 Kroměříž
- CZ0722 3711 Uherské Hradiště
- CZ0723 3810 Vsetín
- CZ0724 3705 Zlín

### CZ080 - Moravskoslezský kraj

okresy:

- CZ0811 3801 Bruntál
- CZ0812 3802 Frydek-Místek
- CZ0813 3803 Karviná
- CZ0814 3804 Nový Jičín
- CZ0815 3806 Opava
- CZ0816 3807 Ostrava-město



I.

**STAV A VÝVOJ  
PŮDNÍHO FONDU ČR**

podle údajů katastru nemovitostí k 31. 12. 2006

Změny jednotlivých druhů pozemků v roce 2006  
(v hektarech)

Druh pozemku	Výměra v ha		Rozdíl ha
	k 31. 12. 2005	k 31. 12. 2006	
orná půda	3 047 249	3 039 669	-7580
chmelnice	10 967	10 844	-123
vinice	18 670	18 906	236
zahrady	161 811	162 033	222
ovocné sady	46 994	46 725	-269
trvalé trav. porosty	973 789	976226	2 437
zemědělská půda	4 259 480	4 254 403	-5 077
lesní pozemky	2 647 416	2 649 147	1 731
vodní plochy	160 939	161 421	482
zastavěné plochy a nádvoří	130 078	130 194	116
ostatní plochy	688 800	691 534	2 734
nezemědělská půda	3 627 233	3 632 296	5 063
celkem	7 886 713	7 886 699	-14

Rozdíl v celkové výměře je způsoben obnovou katastrálního operátu v jiné souřadnicové soustavě

Vývoj jednotlivých druhů pozemků zemědělské půdy a lesních pozemků od roku 1966  
(v hektarech)

Stav ke dni	Druh pozemku									
	orná půda	chmelnice	vínice	zahrady	ovocné sady	louky		pastviny	zem. půda	lesní pozemky
						trvalé trav. porosty	7			
1	2	3	4	5	6	7	8	9	10	
1.4. 1966	3 351 570	9 427	7 984	146 960	48 092	658 306	291 794	4 514 133	2 599 628	
1.4. 1971	3 320 179	8 991	9 725	147 354	54 101	640 770	288 643	4 469 763	2 608 445	
1.1. 1976	3 316 341	10 162	12 409	148 785	54 428	615 281	286 106	4 443 512	2 612 461	
1.1. 1981	3 293 392	10 612	15 008	150 969	53 539	577 572	273 230	4 374 322	2 623 807	
1.1. 1986	3 268 974	11 213	16 226	155 284	52 663	566 736	256 351	4 327 447	2 626 059	
1.1. 1991	3 219 030	11 315	15 821	157 747	51 079	576 506	255 989	4 287 487	2 629 483	
1.1. 1996	3 142 642	11 427	15 633	158 697	50 091	629 691	271 642	4 279 823	2 630 129	
31.12. 2000	3 082 383	11 232	15 574	160 609	49 008	961 070		4 279 876	2 637 289	
31.12. 2005	3 047 249	10 967	18 670	161 811	46 994	973 789		4 259 480	2 647 416	
31.12. 2006	3 039 669	10 844	18 906	162 033	46 725	976 226		4 254 403	2 649 147	

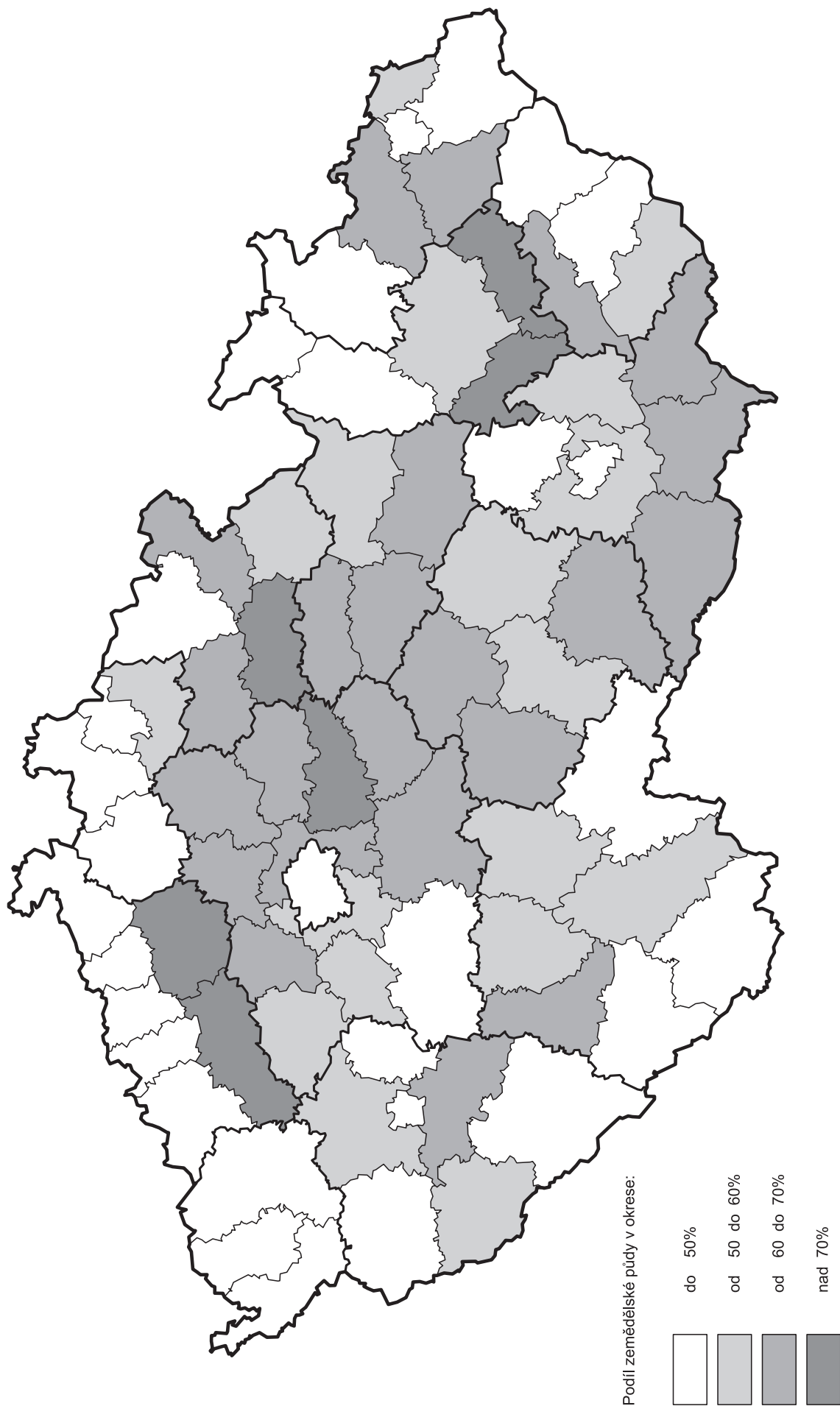
Výměra zemědělské a orné půdy v ČR na 1 obyvatele

Kraj	Výměra na 1 obyvatele		Počet obyvatel
	zemědělské půdy (ha)	orné půdy (ha)	
CZ010	0,0178	0,0131	1170571
CZ020	0,5821	0,4841	1144071
CZ031	0,7891	0,5090	625712
CZ032	0,6953	0,4784	549618
CZ041	0,4084	0,1841	304588
CZ042	0,3370	0,2243	822133
CZ051	0,3285	0,1599	427563
CZ052	0,5802	0,3525	547296
CZ053	0,5408	0,3956	505285
CZ061	0,8076	0,6254	510114
CZ062	0,3812	0,3171	1130240
CZ071	0,4403	0,3278	639423
CZ072	0,3306	0,2127	590706
CZ080	0,2211	0,1390	1253257
ČR	0,4162	0,2974	10220577

Vývoj podílu výměry zemědělské a orné půdy v ČR  
na 1 obyvatele v letech 1936 - 2006

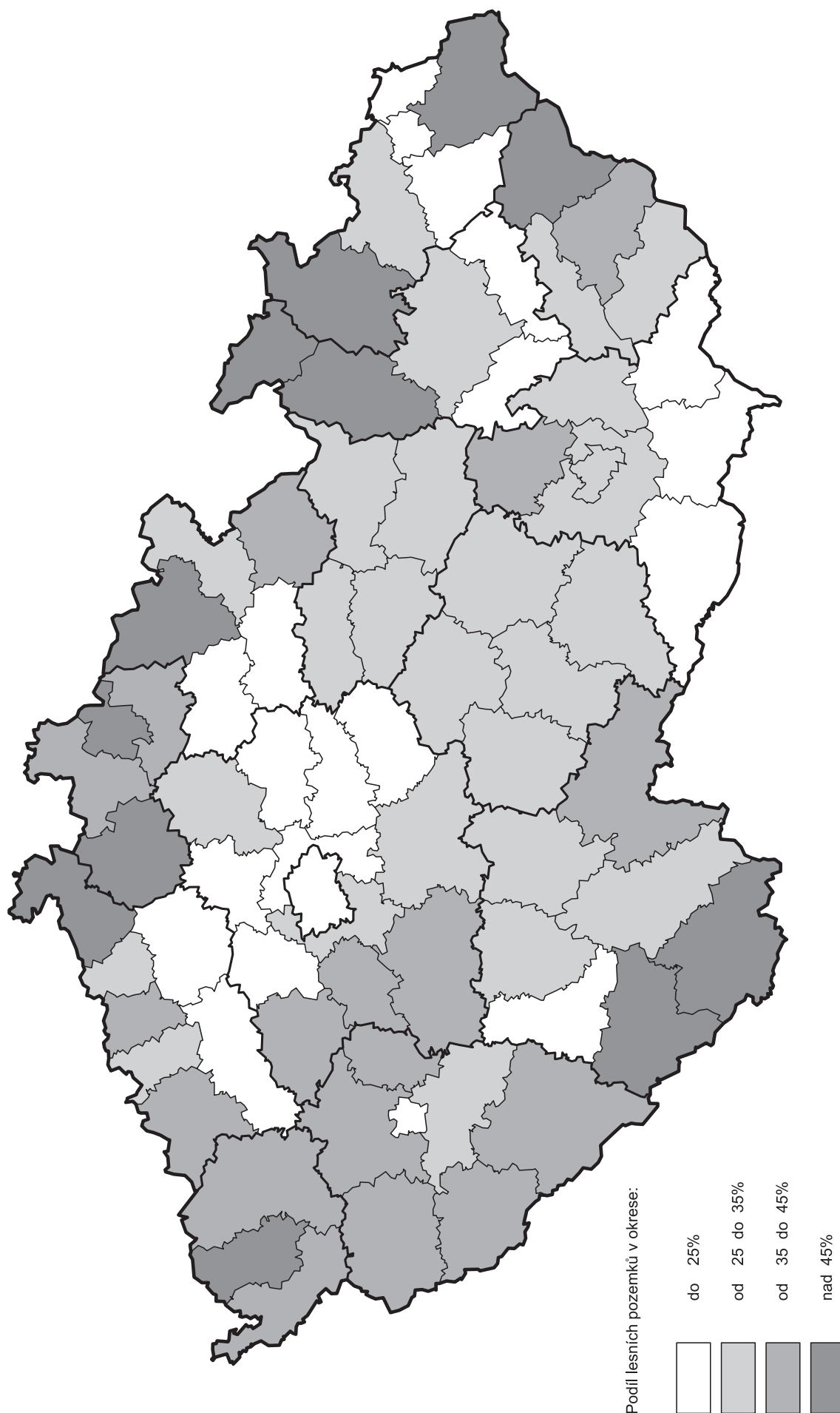
Rok	Výměra na 1 obyvatele	
	zemědělské půdy (ha)	orné půdy (ha)
1936	0,4710	0,3640
1950	0,5660	0,4330
1960	0,4790	0,3530
1970	0,4497	0,3340
1980	0,4251	0,3201
1990	0,4137	0,3106
2000	0,4164	0,2999
2006	0,4162	0,2974

Podíl zemědělské půdy v procentech v jednotlivých okresech ČR v roce 2006



Tabulka č. 5

Podíl lesních pozemků v procentech v jednotlivých okresech ČR v roce 2006



II.

**ÚHRNNÉ HODNOTY DRUHŮ POZEMKŮ**

podle údajů katastru nemovitostí včetně přehledů  
o počtu objektů evidovaných v katastru nemovitostí  
k 31.12. 2006 (v hektarech)

ÚHRNNÉ HODNOTY DRUHŮ POZEMKŮ (KULTUR) K 31.12. 2006  
 /V HEKTARECH/

 ČESKÁ REPUBLIKA  
 KRAJ: STŘEDOČESKÝ

OKRES	ORNA PŮDA	CHMELNICE	VINICE	ZAHRADY	OVOCNÉ SADY	TRAVNÍ POROSTY	ZEMĚD. PŮDA	LESNÍ POZEMKY	VODNÍ PLOCHY	ZASTAV. PLOCHY	OSTATNÍ PLOCHY	CELKOVÁ VÝMĚRA
BENEŠOV	72867	0	0	3125	529	18139	94660	42235	3400	2164	10319	152778
BEROUN	25963	0	16	1829	477	6651	34936	23604	860	1324	5469	66193
KLADNO	43455	367	30	1620	1240	1455	48167	12008	674	1864	6439	69152
KOLÍN	52236	0	0	1954	2760	2768	59718	14920	1519	2001	6466	84624
KUTNÁ HORA	50411	23	18	1845	1732	6172	60201	21664	1702	1791	6333	91691
MĚLNÍK	41673	316	266	1599	906	1979	46739	13927	1509	1647	7419	71241
MILADA BOLESLAV	57889	0	1	2129	1145	5064	66228	28256	1432	2119	7743	105778
NYMBURK	56206	0	2	1712	781	2409	61110	15078	2141	1913	7365	87607
PRAHA-VÝCHOD	33986	0	10	3641	429	2362	40428	9358	763	1713	5708	57970
PRAHA-ZÁPAD	27978	0	0	3210	682	2683	34553	16068	1188	1404	5404	58617
PŘÍBRAM	50178	0	0	2552	257	17609	70596	72247	4300	1803	13850	162796
RAKOVNÍK	41049	2666	0	1217	353	3446	48731	35946	1280	1311	5759	93027
<b>KRAJ CELKEM</b>	<b>553891</b>	<b>3372</b>	<b>343</b>	<b>26433</b>	<b>11291</b>	<b>70737</b>	<b>666067</b>	<b>305311</b>	<b>20768</b>	<b>21054</b>	<b>88274</b>	<b>1101474</b>
<b>POČET PARCEL</b>	<b>297588</b>	<b>4352</b>	<b>364</b>	<b>397097</b>	<b>15564</b>	<b>160308</b>	<b>875273</b>	<b>147518</b>	<b>56380</b>	<b>625279</b>	<b>501392</b>	<b>2205842</b>

## POČET

OKRES	OBCÍ	ČÁSTI OBCÍ	KAT. ÚZEMÍ	PARCEL KN	PARCEL ZE	PARCEL S. Č. POPIS.	BUDOV. S. Č. EVID	BUDOV. BEZ ČÍSLA	JEDNOTEK	VLASTNÍKŮ	VLASTNICTVÍ	LISTŮ
BENEŠOV	115	577	284	281363	176557	29387	9929	17350	7211	92427	77779	77779
BEROUN	85	146	116	161660	54536	23513	6039	11927	9506	65958	56165	56165
KLADNO	100	162	144	165237	51147	33674	3235	15577	23760	85370	72114	72114
KOLÍN	100	196	171	160494	78039	30460	3962	11294	9799	87510	71396	71396
KUTNÁ HORA	88	299	215	147084	95611	23904	2965	12187	5830	71800	58603	58603
MĚLNÍK	70	166	138	150921	54577	25430	1711	15321	5192	67305	54066	54066
MILADA BOLESLAV	123	269	200	170465	80115	29713	2461	14304	17706	88937	72823	72823
NYMBURK	90	162	143	126995	89029	29122	1584	11157	10711	83270	66569	66569
PRAHA-VÝCHOD	91	175	136	198947	33829	34529	11372	13261	5486	95646	79079	79079
PRAHA-ZÁPAD	80	123	112	211332	24298	34053	17370	13339	7493	96550	80386	80386
PŘÍBRAM	120	368	280	274725	99181	28468	6968	16956	12708	92222	80375	80375
RAKOVNÍK	84	144	123	156619	72956	17800	4871	9537	6264	52680	44693	44693
<b>KRAJ CELKEM</b>	<b>1146</b>	<b>2787</b>	<b>2062</b>	<b>2205842</b>	<b>909875</b>	<b>340053</b>	<b>72467</b>	<b>162210</b>	<b>121666</b>	<b>982675</b>	<b>814048</b>	<b>814048</b>



ÚHRNNÉ HODNOTY DRUHŮ POZEMKŮ (KULTUR) K 31.12. 2006  
 /V HEKTARECH/

 ČESKÁ REPUBLIKA  
 KRAJ: JIHOČESKÝ

OKRES	ORNÁ PŮDA	CHMEL- NICE	VINICE	ZAHŘADY	OVOCNÉ SADY	TRAVNÍ POROSTY	ZEMĚD. PŮDA	LESNÍ POZEMKY	VODNÍ PLOCHY	ZASTAV. PLOCHY	OSTATNÍ PLOCHY	CELKOVÁ VÝMĚRA	POČET				
													PARCEL KN	PARCEL ZE	BUDOV S Č. POPIS.	BUDOV S Č. EVID	BUDOV BEZ ČÍSLA
ČESKÉ BUDĚJOVICE	62770	0	0	2783	97	20526	86176	52432	9053	2301	12606	162568					
ČESKÝ KRUMLOV	21244	0	0	929	151	35267	57591	77362	6987	782	18786	161508					
JINDŘICHŮV HRADEC	63199	0	0	1897	67	26363	91526	75153	12918	1771	12998	194366					
PISEK	48025	0	0	1598	164	13681	63468	37431	4654	1536	6724	113813					
PRACHATICE	18649	0	0	980	951	29205	49785	71807	1710	825	13379	137506					
STRAKONICE	46354	0	0	1671	831	17990	66846	23229	3913	1473	7742	103203					
TÁBOR	58362	0	0	2456	42	17556	78416	38874	4480	1834	9119	132723					
<b>KRAJ CELKEM</b>	<b>318603</b>	<b>0</b>	<b>0</b>	<b>12314</b>	<b>2303</b>	<b>160588</b>	<b>493808</b>	<b>376288</b>	<b>43715</b>	<b>10522</b>	<b>81354</b>	<b>1005687</b>					
<b>POČET PARCEL</b>	<b>181961</b>	<b>0</b>	<b>0</b>	<b>181227</b>	<b>2550</b>	<b>206356</b>	<b>572094</b>	<b>141281</b>	<b>59517</b>	<b>318400</b>	<b>391130</b>	<b>1482422</b>					
OKRES	OBCÍ	ČÁSTI OBCÍ	KAT. ÚZEMÍ	PARCEL KN	PARCEL ZE	BUDOV S Č. POPIS.	BUDOV S Č. EVID	BUDOV BEZ ČÍSLA	JEDNOTEK	VLASTNÍKŮ	LISTŮ VLASTNICTVÍ						
ČESKÉ BUDĚJOVICE	106	327	258	298100	189499	39143	4583	25348	19055	112055	98461						
ČESKÝ KRUMLOV	46	214	176	150701	67543	14287	3199	12976	6045	41061	37816						
JINDŘICHŮV HRADEC	106	289	271	260307	161090	28039	2225	19280	11355	74718	67416						
PISEK	76	264	193	183134	95521	19731	2097	13132	10589	61060	52647						
PRACHATICE	65	271	224	176647	65986	14338	660	11662	2426	38778	34076						
STRAKONICE	112	263	239	179813	119907	20105	778	13036	10008	62311	55672						
TÁBOR	111	350	254	233720	168184	27078	6324	16089	8512	81158	70040						
<b>KRAJ CELKEM</b>	<b>622</b>	<b>1978</b>	<b>1615</b>	<b>1482422</b>	<b>867730</b>	<b>162721</b>	<b>19866</b>	<b>111523</b>	<b>67990</b>	<b>471141</b>	<b>416128</b>						

ÚHRNNÉ HODNOTY DRUHŮ POZEMKŮ (KULTUR) K 31.12. 2006  
/V HEKTARECH/

ČESKÁ REPUBLIKA  
KRAJ: PLZEŇSKÝ

OKRES	ORNÁ PŮDA	CHMEL- NICE	VINICE	ZAHRADY	OVOCNÉ SADY	TRAVNÍ POROSTY	ZEMĚD. PŮDA	LESNÍ POZEMKY	VODNÍ PLOCHY	ZASTAV. PLOCHY	OSTATNÍ PLOCHY	CELKOVÁ VÝMĚRA	POČET												
													OBCÍ	ČÁSTI OBCÍ	KAT. ÚZEMÍ	PARCEL KN	PARCEL ZE	BUDOV S Č. POPIS.	BUDOV S Č. EVID	BUDOV BEZ ČÍSLA	JEDNOTEK	VLASTNÍKŮ	LISTŮ VLASTNICTVÍ		
DOMAŽLICE	41787	0	0	1317	145	18294	61543	43228	1266	1320	6657	114014													
KLATOVY	49620	0	0	2537	495	37044	89696	83826	3269	2090	15068	193949													
PLZEŇ-MĚSTO	4398	0	0	967	50	662	6077	2592	439	960	3699	13767													
PLZEŇ-JIH	46703	0	0	2280	324	15351	64658	32317	1624	1675	7314	107588													
PLZEŇ-SEVER	54827	0	0	2048	303	9729	66907	52503	1693	1670	8632	131405													
ROKYCANY	19971	20	0	1314	196	5404	26905	24841	810	910	4056	57522													
TACHOV	45648	0	0	1012	297	19457	66414	59620	2431	1080	8316	137861													
<b>KRAJ CELKEM</b>	<b>262954</b>	<b>20</b>	<b>0</b>	<b>11475</b>	<b>1810</b>	<b>105941</b>	<b>382200</b>	<b>298927</b>	<b>11532</b>	<b>9705</b>	<b>53742</b>	<b>756106</b>													
<b>POČET PARCEL</b>	<b>210508</b>	<b>25</b>	<b>0</b>	<b>167994</b>	<b>2931</b>	<b>178359</b>	<b>559817</b>	<b>118391</b>	<b>40828</b>	<b>283441</b>	<b>320051</b>	<b>1322528</b>													
OKRES	OBCÍ	ČÁSTI OBCÍ	KAT. ÚZEMÍ	PARCEL KN	PARCEL ZE	BUDOV S Č. POPIS.	BUDOV S Č. EVID	BUDOV BEZ ČÍSLA	JEDNOTEK	VLASTNÍKŮ	LISTŮ VLASTNICTVÍ														
DOMAŽLICE	86	250	218	177636	101714	16915	1843	12300	5438	47446	41206														
KLATOVY	95	476	412	330606	127126	26484	3825	17916	9451	79226	69907														
PLZEŇ-MĚSTO	1	25	23	92449	2388	16465	3156	17384	54344	76350	75251														
PLZEŇ-JIH	99	218	201	210983	121968	23682	4946	13132	4530	65106	55730														
PLZEŇ-SEVER	101	241	225	254818	113509	22819	6425	13507	6207	62662	55058														
ROKYCANY	68	102	91	102920	30443	14264	3145	8254	3037	35903	31165														
TACHOV	51	226	215	153116	7525	11592	3152	10810	7772	32329	30065														
<b>KRAJ CELKEM</b>	<b>501</b>	<b>1538</b>	<b>1385</b>	<b>1322528</b>	<b>504673</b>	<b>132221</b>	<b>26492</b>	<b>93303</b>	<b>90779</b>	<b>399022</b>	<b>358382</b>														

ÚHRNNÉ HODNOTY DRUHŮ POZEMKŮ (KULTUR) K 31.12. 2006  
/V HEKTARECH/

ČESKÁ REPUBLIKA  
KRAJ: KARLOVARSKÝ

OKRES	ORNÁ PŮDA	CHMEL- NICE	VINICE	ZAHŘADY	OVOČNÉ SADY	TRAVNÍ POROSTY	ZEMĚD. PŮDA	LESNÍ POZEMKY	VODNÍ PLOCHY	ZASTAV. PLOCHY	OSTATNÍ PLOCHY	CELKOVÁ VÝMĚRA	POČET				
													PARCEL KN	PARCEL ZE	BUDOV S Č. POPIS.	BUDOV. S. Č. EVID	BUDOV BEZ ČÍSLA
CHEB	24989	0	0	955	56	17612	43612	37164	2882	975	8642	93275					
KARLOVY VARY	26623	0	0	1215	551	31824	60213	67982	2976	1447	30201	162819					
SOKOLOV	4475	0	0	818	31	15265	20589	38235	1219	819	14499	75361					
<b>KRAJ CELKEM</b>	<b>56087</b>	<b>0</b>	<b>0</b>	<b>2988</b>	<b>638</b>	<b>64701</b>	<b>124414</b>	<b>143381</b>	<b>7077</b>	<b>3241</b>	<b>53342</b>	<b>331455</b>					
<b>POČET PARCEL</b>	<b>23649</b>	<b>0</b>	<b>0</b>	<b>47104</b>	<b>853</b>	<b>65800</b>	<b>137406</b>	<b>29604</b>	<b>11515</b>	<b>117460</b>	<b>116321</b>	<b>412306</b>					
OKRES	OBCÍ	ČÁSTI OBCÍ	KAT. ÚZEMÍ	PARCEL KN	PARCEL ZE	BUDOV S Č. POPIS.	BUDOV. S. Č. EVID	BUDOV BEZ ČÍSLA	JEDNOTEK	VLASTNÍKŮ	LISTŮ VLASTNICTVÍ						
CHEB	39	160	187	120188	0	14051	5895	11048	16644	46413	44654						
KARLOVY VARY	55	256	245	196624	0	18897	4582	20921	25184	69181	64032						
SOKOLOV	38	103	129	95494	1652	12045	1709	14515	17349	40487	40367						
<b>KRAJ CELKEM</b>	<b>132</b>	<b>519</b>	<b>561</b>	<b>412306</b>	<b>1652</b>	<b>44993</b>	<b>12186</b>	<b>46484</b>	<b>59177</b>	<b>156081</b>	<b>149053</b>						

ÚHRNNÉ HODNOTY DRUHŮ POZEMKŮ (KULTUR) K 31.12. 2006  
/V HEKTARECH/

ČESKÁ REPUBLIKA  
KRAJ: ÚSTECKÝ

OKRES	ORNÁ PŮDA	CHMELNICE	VINICE	ZAHRADY	OVOCNÉ SADY	TRAVNÍ POROSTY	ZEMĚD. PŮDA	LESNÍ POZEMKY	VODNÍ PLOCHY	ZASTAV. PLOCHY	OSTATNÍ PLOCHY	CELKOVÁ VÝMĚRA
DĚČÍN	10994	0	0	2348	369	22675	36386	44772	1034	1495	7169	90856
CHOMUTOV	23132	16	22	828	897	14277	39172	34477	3151	1147	15586	93533
LITOMĚŘICE	60198	1476	250	1971	2702	7056	73653	16856	1858	2007	8840	103214
LOUNY	67192	4895	12	1211	1183	5602	80095	17529	1452	1799	10889	111764
MOST	9451	0	105	566	415	3007	13544	15495	985	753	15938	46715
TEPLICE	8244	0	0	930	403	6361	15938	17302	770	1037	11879	46926
USTÍ NAD LABEM	5217	0	0	949	209	11953	18328	12677	762	908	7769	40444
<b>KRAJ CELKEM</b>	<b>184428</b>	<b>6387</b>	<b>389</b>	<b>8803</b>	<b>6178</b>	<b>70931</b>	<b>277116</b>	<b>159108</b>	<b>10012</b>	<b>9146</b>	<b>78070</b>	<b>533452</b>
<b>POČET PARCEL</b>	<b>115015</b>	<b>6067</b>	<b>496</b>	<b>151904</b>	<b>5721</b>	<b>138267</b>	<b>417470</b>	<b>57752</b>	<b>22316</b>	<b>313153</b>	<b>312308</b>	<b>1122999</b>

OKRES	OBCÍ	ČÁSTI OBCÍ	KAT. ÚZEMÍ	PARCEL KN	PARCEL ZE	POČET		BUDOV. S. Č. EVID	BUDOV. BEZ ČÍSLA	JEDNOTEK	VLASTNÍKŮ	LISTŮ VLASTNICTVÍ
						BUDOV. S. Č. POPIS.	BUDOV. S. Č. EVID					
DĚČÍN	52	192	143	198816	11719	27546	5798	9644	60823	16927	60823	55372
CHOMUTOV	44	173	152	165675	0	15763	7383	12591	50547	21579	50547	47751
LITOMĚŘICE	105	270	252	237967	99971	29265	4900	17209	83238	13734	83238	71568
LOUNY	70	219	204	183900	103998	23196	4275	13438	60358	7578	60358	51465
MOST	26	75	85	80730	208	10235	4667	12203	37436	14410	37436	34533
TEPLICE	34	114	111	127532	2189	18887	4074	17578	44875	11308	44875	40641
USTÍ NAD LABEM	23	102	110	128379	1360	13746	4437	14502	49717	28788	49717	48352
<b>KRAJ CELKEM</b>	<b>354</b>	<b>1145</b>	<b>1057</b>	<b>1122999</b>	<b>219445</b>	<b>138638</b>	<b>35534</b>	<b>97165</b>	<b>386994</b>	<b>113924</b>	<b>386994</b>	<b>349682</b>

ÚHRNNÉ HODNOTY DRUHŮ POZEMKŮ (KULTUR) K 31.12. 2006  
/V HEKTARECH/

ČESKÁ REPUBLIKA  
KRAJ: LIBERECKÝ

OKRES	ORNÁ PŮDA	CHMEL- NICE	VINICE	ZAHRADY	OVOCNÉ SADY	TRAVNÍ POROSTY	ZEMĚD. PŮDA	LESNÍ POZEMKY	VODNÍ PLOCHY	ZASTAV. PLOCHY	OSTATNÍ PLOCHY	CELKOVÁ VÝMĚRA
ČESKÁ LÍPA	26003	45	0	1595	291	17938	45872	52844	2668	1511	10814	113709
JABLONEC NAD NISOU	3191	0	0	1347	48	8368	12954	22286	615	795	3578	40228
LIBEREC	21855	0	0	2829	314	19224	44222	38888	821	1668	6868	92467
SEMILY	17332	0	0	1757	727	17614	37430	26006	671	1043	4743	69893
<b>KRAJ CELKEM</b>	<b>68381</b>	<b>45</b>	<b>0</b>	<b>7528</b>	<b>1380</b>	<b>63144</b>	<b>140478</b>	<b>140024</b>	<b>4775</b>	<b>5017</b>	<b>26003</b>	<b>316297</b>
<b>POČET PARCEL</b>	<b>52134</b>	<b>42</b>	<b>0</b>	<b>104313</b>	<b>1947</b>	<b>192868</b>	<b>351304</b>	<b>78530</b>	<b>12112</b>	<b>190351</b>	<b>179103</b>	<b>811400</b>

## POČET

OKRES	OBCÍ	ČÁSTI OBCÍ	KAT. ÚZEMÍ	PARCEL KN	PARCEL ZE	BUDOV S Č. POPIS.	BUDOV. S. Č. EVID	BUDOV BEZ ČÍSLA	JEDNOTEK	VLASTNÍKŮ	LISTŮ VLASTNICTVÍ
ČESKÁ LÍPA	59	205	153	183021	25206	21273	4120	15703	14824	52240	47428
JABLONEC NAD NISOU	34	116	77	147139	66	17978	5115	10940	14659	48249	43848
LIBEREC	57	233	152	239686	21	29044	3099	21748	25923	78563	72920
SEMILY	65	208	126	241554	38283	25313	736	14351	6268	57825	50123
<b>KRAJ CELKEM</b>	<b>215</b>	<b>762</b>	<b>508</b>	<b>811400</b>	<b>63576</b>	<b>93608</b>	<b>13070</b>	<b>62742</b>	<b>61674</b>	<b>236877</b>	<b>214319</b>

ÚHRNNÉ HODNOTY DRUHŮ POZEMKŮ (KULTUR) K 31.12. 2006  
/V HEKTARECH/

ČESKÁ REPUBLIKA  
KRAJ: KRÁLOVÉHRADECKÝ

OKRES	ORNÁ PŮDA	CHMEL- NICE	VINICE	ZAHRADY	OVOCNÉ SADY	TRAVNÍ POROSTY	ZEMĚD. PŮDA	LESNÍ POZEMKY	VODNÍ PLOCHY	ZASTAV. PLOCHY	OSTATNÍ PLOCHY	CELKOVÁ VÝMĚRA
HRADEC KRÁLOVÉ	51861	0	1	2411	778	6788	61839	14296	1698	2301	7422	87556
JÍČÍN	46220	0	0	2165	1847	10383	60615	19175	1358	1835	5680	88663
NÁCHOD	33816	0	0	2378	1030	15338	52562	23073	1990	1785	5744	85154
RYCHNOV NAD KNĚŽNOU	33469	0	0	2214	361	18014	54058	37333	1153	1739	5504	99787
TRUTNOV	27606	0	0	2402	261	19936	50205	53439	1098	1608	8330	114680
<b>KRAJ CELKEM</b>	<b>192972</b>	<b>0</b>	<b>1</b>	<b>11570</b>	<b>4277</b>	<b>70459</b>	<b>279279</b>	<b>147316</b>	<b>7297</b>	<b>9268</b>	<b>32680</b>	<b>475840</b>
<b>POČET PARCEL</b>	<b>120355</b>	<b>0</b>	<b>2</b>	<b>154201</b>	<b>7671</b>	<b>156331</b>	<b>438560</b>	<b>68428</b>	<b>33422</b>	<b>251283</b>	<b>228013</b>	<b>1019706</b>

OKRES	OBCÍ	ČÁSTI OBCÍ	KAT. ÚZEMÍ	PARCEL KN	PARCEL ZE	POČET		BUDOV S. Č. EVID	BUDOV BEZ ČÍSLA	JEDNOTEK	VLASTNÍKŮ	LISTŮ VLASTNICTVÍ
						BUDOV S. Č. POPIS.	BUDOV S. Č. EVID					
HRADEC KRÁLOVÉ	101	210	191	208420	62544	33430	2997	17305	24198	103948	85967	
JÍČÍN	111	295	240	197674	87026	27714	961	13705	6229	80512	65773	
NÁCHOD	78	217	186	197500	39211	28642	1609	13958	10357	72749	61160	
RYCHNOV NAD KNĚŽNOU	83	187	167	189470	61204	22873	1946	13152	6840	59939	51434	
TRUTNOV	75	163	177	226642	48038	28139	2188	21129	14991	70956	63203	
<b>KRAJ CELKEM</b>	<b>448</b>	<b>1072</b>	<b>961</b>	<b>1019706</b>	<b>298023</b>	<b>140798</b>	<b>9701</b>	<b>79249</b>	<b>62615</b>	<b>388104</b>	<b>327537</b>	

ÚHRNNÉ HODNOTY DRUHŮ POZEMKŮ (KULTUR) K 31.12. 2006  
/V HEKTARECH/

ČESKÁ REPUBLIKA  
KRAJ: PARDUBICKÝ

OKRES	ORNÁ PŮDA	CHMEL- NICE	VINICE	ZAHŘADY	OVOCNÉ SADY	TRAVNÍ POROSTY	ZEMĚD. PŮDA	LESNÍ POZEMKY	VODNÍ PLOCHY	ZASTAV. PLOCHY	OSTATNÍ PLOCHY	CELKOVÁ VÝMĚRA
OKRES	OBCÍ	ČÁSTI OBCÍ	KAT. ÚZEMÍ	PARCEL KN	PARCEL ZE	POČET S Č. POPIS.	BUDOV. S. Č. EVID	BUDOV BEZ ČÍSLA	JEDNOTEK	VLASTNÍKŮ	LISTŮ VLASTNICTVÍ	
CHRUDIM	113	346	242	237494	77788	30585	4512	16310	11946	88577	76725	
PARDUBICE	114	218	186	222083	54393	32717	1893	20183	29862	99442	86930	
SVITAVY	113	189	177	264006	85261	28568	1349	17955	9260	70488	62036	
ÚSTÍ NAD ORLÍCI	111	237	185	311237	75325	35585	3479	21925	10611	87159	76106	
<b>KRAJ CELKEM</b>	<b>451</b>	<b>990</b>	<b>790</b>	<b>1034820</b>	<b>292767</b>	<b>127455</b>	<b>11233</b>	<b>76373</b>	<b>61799</b>	<b>345666</b>	<b>301797</b>	
<b>KRAJ CELKEM</b>												<b>451860</b>
<b>POČET PARCEL</b>				<b>3</b>	<b>177527</b>	<b>145089</b>	<b>451679</b>	<b>89393</b>	<b>25695</b>	<b>237291</b>	<b>230762</b>	<b>1034820</b>

ÚHRNNÉ HODNOTY DRUHŮ POZEMKŮ (KULTUR) K 31.12. 2006  
/V HEKTARECH/

ČESKÁ REPUBLIKA  
KRAJ: VYSOČINA

OKRES	ORNÁ PŮDA	CHMEL- NICE	VINICE	ZAHŘADY	OVOCNÉ SADY	TRAVNÍ POROSTY	ZEMĚD. PŮDA	LESNÍ POZEMKY	VODNÍ PLOCHY	ZASTAV. PLOCHY	OSTATNÍ PLOCHY	CELKOVÁ VÝMĚRA
HAVLÍČKŮV BROD	59746	0	0	2178	156	17596	79676	36026	1883	1749	7156	126490
JIHLAVA	52296	0	0	1648	67	15708	69719	36791	1891	1489	8123	118013
PELHRIMOV	60199	0	0	1821	46	16939	79005	38890	2116	1474	7507	128992
TŘEBÍČ	84426	0	3	2261	197	9729	96616	40910	2469	1943	8950	150888
ŽDĀR NAD SÁZAVOU	62399	0	0	2193	172	22232	86996	53605	3188	1802	9586	155177
<b>KRAJ CELKEM</b>	<b>319066</b>	<b>0</b>	<b>3</b>	<b>10101</b>	<b>638</b>	<b>82204</b>	<b>412012</b>	<b>206222</b>	<b>11547</b>	<b>8457</b>	<b>41322</b>	<b>679560</b>
<b>POČET PARCEL</b>	<b>166637</b>	<b>0</b>	<b>6</b>	<b>168689</b>	<b>1590</b>	<b>169160</b>	<b>506082</b>	<b>161595</b>	<b>33189</b>	<b>257249</b>	<b>301287</b>	<b>1259402</b>

## POČET

OKRES	OBCÍ	ČÁSTI OBCÍ	KAT. ÚZEMÍ	PARCEL KN	PARCEL ZE	BUDOV S Č. POPIS.	BUDOV. S. Č. EVID	BUDOV BEZ ČÍSLA	JEDNOTEK	VLASTNÍKŮ	LISTŮ VLASTNICTVÍ
HAVLÍČKŮV BROD	120	330	280	228869	129127	27950	3622	15308	7635	78909	67055
JIHLAVA	121	198	196	237304	79037	24446	7347	11243	16537	68137	61599
PELHRIMOV	120	322	257	234677	139912	22549	4135	12643	4592	65854	57086
TŘEBÍČ	172	233	232	260974	139810	31123	2263	19622	13215	87172	76949
ŽDĀR NAD SÁZAVOU	171	319	298	297578	127458	31088	5436	16106	7169	80688	70296
<b>KRAJ CELKEM</b>	<b>704</b>	<b>1402</b>	<b>1263</b>	<b>1259402</b>	<b>615344</b>	<b>137156</b>	<b>22803</b>	<b>74922</b>	<b>49148</b>	<b>380760</b>	<b>332985</b>



ÚHRNNÉ HODNOTY DRUHŮ POZEMKŮ (KULTUR) K 31.12. 2006  
/V HEKTARECH/

ČESKÁ REPUBLIKA  
KRAJ: JIHMORAVSKÝ

OKRES	ORNÁ PŮDA	CHMEL- NICE	VINICE ZAHRADY	OVOCNÉ SADY	TRAVNÍ POROSTY	ZEMĚD. PŮDA	LESNÍ POZEMKY	VODNÍ PLOCHY	ZASTAV. PLOCHY	OSTATNÍ PLOCHY	CELKOVÁ VÝMĚRA	POČET									
												OBCÍ	ČÁSTI OBCÍ	KAT. ÚZEMÍ	PARCEL KN	PARCEL ZE	BUDOV S Č. POPIS.	BUDOV S Č. EVID	BUDOV BEZ ČÍSLA	JEDNOTEK	VLASTNÍKŮ
BLANSKŮ	31828	0	2393	716	9172	44109	41402	706	1365	6664	94246										
BRNO-MĚSTO	5365	0	2076	225	311	7995	6370	445	2090	6120	23020										
BRNO-VENKOV	58191	0	1140	1567	4488	68832	41353	1250	2444	9813	123792										
BŘECLAV	61990	0	9037	3111	3433	79290	19337	6914	2143	9675	117359										
HODONÍN	53723	0	3887	1554	7959	69335	27007	2105	2515	7676	108638										
VYŠKOV	44199	0	61	458	1707	48346	30642	688	1393	7812	88881										
ZNOJMO	103173	0	3013	1661	2861	112851	35200	3113	2199	10330	163693										
<b>KRAJ CELKEM</b>	<b>358469</b>	<b>0</b>	<b>17156</b>	<b>9292</b>	<b>29931</b>	<b>430858</b>	<b>201311</b>	<b>15221</b>	<b>14149</b>	<b>58090</b>	<b>719629</b>										
<b>POČET PARCEL</b>	<b>567991</b>	<b>4</b>	<b>63569</b>	<b>14903</b>	<b>104275</b>	<b>1041415</b>	<b>102750</b>	<b>40757</b>	<b>475205</b>	<b>470930</b>	<b>2131057</b>										
OKRES	OBCÍ	ČÁSTI OBCÍ	KAT. ÚZEMÍ	PARCEL KN	PARCEL ZE	BUDOV S Č. POPIS.	BUDOV S Č. EVID	BUDOV BEZ ČÍSLA	JEDNOTEK	VLASTNÍKŮ	LISTŮ VLASTNICTVÍ										
BLANSKŮ	130	193	194	249235	74141	29389	4434	12464	9555	78729	69425										
BRNO-MĚSTO	1	48	48	235130	7590	40598	8049	20626	79495	128272	118246										
BRNO-VENKOV	162	198	194	367027	141493	50330	13377	16018	11734	142068	122321										
BŘECLAV	70	78	79	301549	122439	36099	906	21309	6983	111728	94584										
HODONÍN	81	92	89	442822	162838	42525	5708	19610	12060	156348	140207										
VYŠKOV	81	119	109	247879	81198	26719	2901	9929	3885	76261	63889										
ZNOJMO	148	174	178	287415	95229	32567	5328	19046	9332	91146	78943										
<b>KRAJ CELKEM</b>	<b>673</b>	<b>902</b>	<b>891</b>	<b>2131057</b>	<b>684928</b>	<b>258227</b>	<b>40703</b>	<b>119002</b>	<b>133044</b>	<b>784552</b>	<b>687615</b>										

Tabulka č. 11

ÚHRNNÉ HODNOTY DRUHŮ POZEMKŮ (KULTUR) K 31.12. 2006  
/V HEKTARECH/

ČESKÁ REPUBLIKA  
KRAJ: OLOMOUCKÝ

OKRES	ORNÁ PŮDA	CHMELNICE	VINICE	ZAHRADY	OVOCNÉ SADY	TRAVNÍ POROSTY	ZEMĚD. PŮDA	LESNÍ POZEMKY	VODNÍ PLOCHY	ZASTAV. PLOCHY	OSTATNÍ PLOCHY	CELKOVÁ VÝMĚRA	POČET				
													PARCEL KN	PARCEL ZE	BUDOV S Č. POPIS.	BUDOV S. Č. EVID	BUDOV BEZ ČÍSLA
JESENÍK	14787	0	0	1088	12	8251	24138	42651	670	692	3748	71899					
OLOMOUC	68314	396	3	3482	880	14168	87243	48402	1622	2792	21719	161778					
PROSTĚJOV	47676	16	12	2146	512	3878	54240	14929	659	1475	5669	76972					
PŘEROV	49220	608	1	2948	856	5903	59536	13519	1514	1741	8163	84473					
ŠUMPERK	29647	0	0	2443	561	23781	56432	63588	1300	1554	8681	131555					
<b>KRAJ CELKEM</b>	<b>209644</b>	<b>1020</b>	<b>16</b>	<b>12107</b>	<b>2821</b>	<b>55981</b>	<b>281589</b>	<b>183089</b>	<b>5765</b>	<b>8254</b>	<b>47980</b>	<b>526677</b>					
<b>POČET PARCEL</b>	<b>206613</b>	<b>1997</b>	<b>42</b>	<b>179782</b>	<b>3557</b>	<b>99137</b>	<b>491128</b>	<b>77613</b>	<b>23884</b>	<b>251472</b>	<b>231563</b>	<b>1075660</b>					
JESENÍK	24	63	59	95869	26676	9591	674	6044	3104	20527	17937						
OLOMOUC	95	231	225	296072	33362	43371	5129	20756	38574	128675	111446						
PROSTĚJOV	97	158	144	192409	70776	29572	3002	14054	8806	83922	69584						
PŘEROV	104	152	154	233138	51114	28179	2460	15645	20986	87544	74163						
ŠUMPERK	78	163	183	258172	54041	27379	2516	16263	15546	70319	63195						
<b>KRAJ CELKEM</b>	<b>398</b>	<b>767</b>	<b>765</b>	<b>1075660</b>	<b>235969</b>	<b>138092</b>	<b>13781</b>	<b>72762</b>	<b>87016</b>	<b>390987</b>	<b>336325</b>						

ÚHRNNÉ HODNOTY DRUHŮ POZEMKŮ (KULTUR) K 31.12. 2006  
/V HEKTARECH/

ČESKÁ REPUBLIKA  
KRAJ: ZLÍNSKÝ

OKRES	ORNÁ PŮDA	CHMELNICE	VINICE ZAHRADY	OVOCNÉ SADY POROSTY	TRAVNÍ POROSTY	ZEMĚD. PŮDA	LESNÍ POZEMKY	VODNÍ PLOCHY	ZASTAV. PLOCHY	OSTATNÍ PLOCHY	CELKOVÁ VÝMĚRA
OKRES	OBCÍ	ČÁSTI OBCÍ	KAT. ÚZEMÍ	PARCEL KN	PARCEL ZE	POČET S Č. POPIS.	BUDOV. S. Č. EVID	BUDOV BEZ ČÍSLA	JEDNOTEK	VLASTNÍKŮ	LISTŮ VLASTNICTVÍ
KROMĚŘÍŽ	80	129	132	246133	49328	28459	2160	14396	13362	88850	75481
UHERSKÉ HRADIŠTĚ	78	98	97	379327	143098	40322	3214	11761	9159	129533	108614
VSETÍN	59	86	90	310781	72324	32096	4315	21051	18957	85874	81977
ZLÍN	87	125	124	336576	113774	41179	6558	17270	33748	122756	110929
<b>KRAJ CELKEM</b>	<b>304</b>	<b>438</b>	<b>443</b>	<b>1272817</b>	<b>378524</b>	<b>142056</b>	<b>16247</b>	<b>64478</b>	<b>75226</b>	<b>427013</b>	<b>377001</b>
<b>KRAJ CELKEM</b>		<b>125644</b>	<b>0</b>	<b>986</b>	<b>9896</b>	<b>2805</b>	<b>195326</b>	<b>4985</b>	<b>7215</b>	<b>31568</b>	<b>396354</b>
<b>POČET PARCEL</b>		<b>273926</b>	<b>0</b>	<b>4350</b>	<b>154595</b>	<b>6376</b>	<b>604596</b>	<b>30966</b>	<b>253423</b>	<b>292814</b>	<b>1272817</b>

ÚHRNNÉ HODNOTY DRUHŮ POZEMKŮ (KULTUR) K 31.12. 2006  
/V HEKTARECH/

ČESKÁ REPUBLIKA  
KRAJ: MORAVSKOSLEZSKÝ

OKRES	ORNÁ PŮDA	CHMELNICE	VINICE	ZAHŘADY	OVOCNÉ SADY	TRAVNÍ POROSTY	ZEMĚD. PŮDA	LESNÍ POZEMKY	VODNÍ PLOCHY	ZASTAV. PLOCHY	OSTATNÍ PLOCHY	CELKOVÁ VÝMĚRA
BRUNTÁL	31069	0	0	1868	153	38546	71636	70511	2041	1516	9201	154905
FRÝDEK-MÍSTEK	24295	0	0	4761	148	20677	49881	62852	2556	2473	9508	127270
KARVÍNA	11935	0	0	2786	237	2505	17463	4940	2171	1842	8307	34723
NOVÝ JIČÍN	44463	0	0	3739	74	11433	59709	20800	1824	1840	7595	91768
OPAVA	57251	0	0	2670	38	10006	69965	31256	1848	2364	7172	112605
OSTRAVA-MĚSTO	5313	0	0	1757	55	1404	8529	2366	970	2036	7526	21427
<b>KRAJ CELKEM</b>	<b>174326</b>	<b>0</b>	<b>0</b>	<b>17581</b>	<b>705</b>	<b>84571</b>	<b>277183</b>	<b>192725</b>	<b>11410</b>	<b>12071</b>	<b>49309</b>	<b>542698</b>
<b>POČET PARCEL</b>	<b>182409</b>	<b>0</b>	<b>1</b>	<b>237710</b>	<b>752</b>	<b>168153</b>	<b>589025</b>	<b>79446</b>	<b>31172</b>	<b>375303</b>	<b>301811</b>	<b>1376757</b>

OKRES	OBCÍ	ČÁSTI OBCÍ	KAT. ÚZEMÍ	PARCEL KN	PARCEL ZE	POČET		BUDOV. S. Č. EVID	BUDOV. BEZ ČÍSLA	JEDNOTEK	VLASTNÍKŮ	LISTŮ VLASTNICTVÍ
						BUDOV S. Č. POPIS.	BUDOV S. Č. EVID					
BRUNTÁL	68	153	153	197261	123	20859	1535	13262	11448	47391	43331	
FRÝDEK-MÍSTEK	77	109	113	358424	54113	48199	9760	25122	20288	121543	107925	
KARVÍNA	16	53	50	199897	4198	30926	548	23025	18715	69107	62195	
NOVÝ JIČÍN	57	119	117	232802	55843	32499	2289	18613	18555	82590	74733	
OPAVA	80	152	142	253228	41028	38543	2486	17705	16200	87771	79784	
OSTRAVA-MĚSTO	1	37	39	135145	7330	27223	1089	26298	44214	72878	69339	
<b>KRAJ CELKEM</b>	<b>299</b>	<b>623</b>	<b>614</b>	<b>1376757</b>	<b>162635</b>	<b>198249</b>	<b>17707</b>	<b>124025</b>	<b>129420</b>	<b>481280</b>	<b>437307</b>	

ÚHRNNÉ HODNOTY DRUHŮ POZEMKŮ (KULTUR) K 31.12. 2006  
/V HEKTARECH/

ČESKÁ REPUBLIKA

KRAJ	ORNÁ PŮDA	CHMEL-NICE	VINICE	ZAHRADY	OVOCNÉ SADY	TRAVNÍ POROSTY	ZEMĚD. PŮDA	LESNÍ POZEMKY	VODNÍ PLOCHY	ZASTAV. PLOCHY	OSTATNÍ PLOCHY	CELKOVÁ VÝMĚRA
KRAJ	OBCÍ	ČÁSTI OBCÍ	KAT. ÚZEMÍ	PARCEL KN	PARCEL ZE	POČET S Č. POPIS.	BUDOV S. Č. EVID	BUDOV BEZ ČÍSLA	JEDNOTEK	VLASTNÍKŮ	VLASTNICTVÍ	
						POČET						
HL. MĚSTO PRAHA	1	112	112	363387	9330	94410	4626	41914	255182	325409	301067	49610
STŘEDOČESKÝ	1146	2787	2062	2205842	909875	340053	72467	162210	121666	982675	814048	1101474
Jihočeský	622	1978	1615	1482422	867730	162721	19866	111523	67990	471141	416128	1005687
Plzeňský	501	1538	1385	1322528	504673	132221	26492	93303	90779	399022	358382	756106
Karlovarský	132	519	561	412306	1652	44993	12186	46484	59177	156081	149053	331455
Ústecký	354	1145	1057	1122999	219445	138638	35534	97165	113924	386994	349682	533482
Liberecký	215	762	508	811400	63576	93608	13070	62742	61674	236877	214319	316297
Královéhradecký	448	1072	961	1019706	298023	140798	9701	79249	62615	388104	327537	475840
Pardubický	451	990	790	1034820	292767	127455	11233	76373	61799	345666	301797	679560
Vysočina	704	1402	1263	1259402	615344	137156	22803	74922	49148	380760	332985	719629
Jihomoravský	673	902	891	2131057	684928	258227	40703	119002	133044	784552	687615	526677
Olomoucký	398	767	765	1075660	235969	138092	13781	72762	80116	390987	336325	396354
Zlínský	304	438	443	1272817	378524	142056	16247	64478	75226	427013	377001	396354
Moravskoslezský	299	623	614	1376757	162635	198249	17707	124025	129420	481280	437307	542698
<b>VÝMĚRA CELKEM</b>	<b>3039669</b>	<b>10844</b>	<b>10844</b>	<b>18906</b>	<b>162033</b>	<b>976226</b>	<b>4254403</b>	<b>2649147</b>	<b>161421</b>	<b>130194</b>	<b>691534</b>	<b>7886699</b>
<b>POČET PARCEL</b>	<b>2544395</b>	<b>12489</b>	<b>12489</b>	<b>68854</b>	<b>2482282</b>	<b>1953872</b>	<b>7130921</b>	<b>1246924</b>	<b>424892</b>	<b>4104581</b>	<b>3983785</b>	<b>16891103</b>
<b>REPUBLIKA CELKEM</b>	<b>6248</b>	<b>15035</b>	<b>13027</b>	<b>16891103</b>	<b>5244471</b>	<b>2148677</b>	<b>316416</b>	<b>1226152</b>	<b>1368660</b>	<b>6156561</b>	<b>5403246</b>	



III.

**ROZČLENĚNÍ**

orné a zemědělské půdy do výrobních podoblastí  
podle údajů ÚHDP ke dni 31.12. 2006

ROZČLENĚNÍ ORNÉ A ZEMĚDĚLSKÉ PŮDY DO VÝROBNÍCH PODOBLASTÍ K 31.12. 2006  
 /V HEKTARECH/

 ČESKÁ REPUBLIKA  
 KRAJ: STŘEDOČESKÝ

OKRES	ORNÁ PŮDA										H1	H2	NEZÁŘAZ.	CELKEM
	K1	K2	K3	R1	R2	R3	B1	B2	B3					
BENEŠOV	0	0	0	0	0	0	36601	29610	6379	277	0	0	0	72667
BEROUN	0	0	0	490	5315	10504	5718	3809	126	0	0	0	0	25962
KLADNO	0	0	0	18315	9974	12681	653	1831	0	0	0	0	0	43455
KOLÍN	0	0	0	29846	7804	10619	3316	651	0	0	0	0	0	52236
KUTNÁ HORA	0	0	0	21559	3744	0	20767	4024	317	0	0	0	0	50411
MĚLNÍK	0	0	0	19971	14412	7290	0	0	0	0	0	0	0	41673
MLADA BOLESLAV	0	0	0	29609	17999	8067	275	1939	0	0	0	0	0	57869
NYMBURK	0	0	0	11555	41274	3377	0	0	0	0	0	0	0	56206
PRAHA-VÝCHOD	0	0	0	16970	5226	3177	6354	2058	202	0	0	0	0	33986
PRAHA-ZÁPAD	0	0	0	15012	3330	2797	885	5756	199	0	0	0	0	27978
PŘIBRAM	0	0	0	0	0	471	21809	19215	8645	38	0	0	0	50178
RAKOVNÍK	0	0	0	4071	7284	14661	9417	5515	102	0	0	0	0	41049
<b>CELKEM</b>	<b>0</b>	<b>0</b>	<b>0</b>	<b>167396</b>	<b>116363</b>	<b>73643</b>	<b>105796</b>	<b>74408</b>	<b>15968</b>	<b>316</b>	<b>0</b>	<b>0</b>	<b>0</b>	<b>553890</b>

## ZEMĚDĚLSKÁ PŮDA

BENEŠOV	0	0	0	0	0	0	46111	38991	8968	592	0	0	0	94662
BEROUN	0	0	0	536	6355	14007	7754	5893	390	0	0	0	0	34935
KLADNO	0	0	0	19327	11522	14404	781	2131	0	0	0	0	0	48165
KOLÍN	0	0	0	33784	8548	12292	3947	1147	0	0	0	0	0	59717
KUTNÁ HORA	0	0	0	23945	4811	0	25050	5998	398	0	0	0	0	60201
MĚLNÍK	0	0	0	21767	16253	8718	0	0	0	0	0	0	0	46738
MLADA BOLESLAV	0	0	0	32589	20924	9795	410	2510	0	0	0	0	0	66229
NYMBURK	0	0	0	12249	44789	4072	0	0	0	0	0	0	0	61110
PRAHA-VÝCHOD	0	0	0	18707	6156	3436	8257	3547	326	0	0	0	0	40429
PRAHA-ZÁPAD	0	0	0	16503	4429	3814	1227	8190	390	0	0	0	0	34553
PŘIBRAM	0	0	0	0	0	817	28246	26323	15014	197	0	0	0	70596
RAKOVNÍK	0	0	0	5018	8852	17131	10822	6751	159	0	0	0	0	48733
<b>CELKEM</b>	<b>0</b>	<b>0</b>	<b>0</b>	<b>184426</b>	<b>132639</b>	<b>88484</b>	<b>132604</b>	<b>101480</b>	<b>25644</b>	<b>789</b>	<b>0</b>	<b>0</b>	<b>0</b>	<b>666067</b>



ROZČLENĚNÍ ORNÉ A ZEMĚDĚLSKÉ PŮDY DO VÝROBNÍCH PODOBLASTÍ K 31.12. 2006  
/V HEKTARECH/

ČESKÁ REPUBLIKA  
KRAJ: JIHOČESKÝ

OKRES	K1	K2	K3	R1	R2	R3	ORNÁ PŮDA					H2	NEZAŘAZ.	CELKEM
							B1	B2	B3	H1	H2			
ČESKÉ BUDĚJOVICE	0	0	0	0	0	0	31360	9526	21823	61	0	0	62770	
ČESKÝ KRUMLOV	0	0	0	0	0	0	1381	2968	8348	7187	1359	0	21244	
JINDŘICHUV HRADEC	0	0	0	0	0	0	17547	15540	26462	3650	0	0	63199	
PISEK	0	0	0	0	0	0	26124	13876	7455	570	0	0	48025	
PRACHATICE	0	0	0	0	0	0	8212	1680	2409	2210	4137	0	18649	
STRAKONICE	0	0	0	0	0	0	29077	10975	5352	618	333	0	46354	
TÁBOR	0	0	0	0	0	0	34035	8507	15314	507	0	0	58362	
<b>CELKEM</b>	<b>0</b>	<b>0</b>	<b>0</b>	<b>0</b>	<b>0</b>	<b>0</b>	<b>147736</b>	<b>63072</b>	<b>87163</b>	<b>14803</b>	<b>5829</b>	<b>0</b>	<b>318603</b>	

ZEMĚDĚLSKÁ PŮDA

ČESKÉ BUDĚJOVICE	0	0	0	0	0	0	41006	14036	30784	350	0	0	86176
ČESKÝ KRUMLOV	0	0	0	0	0	0	1894	4067	14630	27852	9149	0	57591
JINDŘICHUV HRADEC	0	0	0	0	0	0	20923	21249	40907	8448	0	0	91527
PISEK	0	0	0	0	0	0	32860	18524	10951	1134	0	0	63469
PRACHATICE	0	0	0	0	0	0	12770	2582	5014	6799	22620	0	49785
STRAKONICE	0	0	0	0	0	0	39111	16978	8540	1305	912	0	66846
TÁBOR	0	0	0	0	0	0	43005	11565	22773	1073	0	0	78416
<b>CELKEM</b>	<b>0</b>	<b>0</b>	<b>0</b>	<b>0</b>	<b>0</b>	<b>0</b>	<b>191569</b>	<b>89000</b>	<b>133599</b>	<b>46960</b>	<b>32681</b>	<b>0</b>	<b>493808</b>

ROZČLENĚNÍ ORNÉ A ZEMĚDĚLSKÉ PŮDY DO VÝROBNÍCH PODOBLASTÍ K 31.12. 2006  
/V HEKTARECH/

ČESKÁ REPUBLIKA  
KRAJ: PLZEŇSKÝ

OKRES	ORNÁ PŮDA										CELKEM		
	K1	K2	K3	R1	R2	R3	B1	B2	B3	H1		H2	NEZÁŘAZ.
DOMAŽLICE	0	0	0	0	0	0	35876	2474	3199	0	238	0	41787
KLATOVY	0	0	0	0	218	0	23779	12514	8210	2017	2882	0	49620
PLZEŇ-MĚSTO	0	0	0	0	867	2433	205	893	0	0	0	0	4398
PLZEŇ-JIH	0	0	0	968	1576	6150	29090	6261	2657	0	0	0	46703
PLZEŇ-SEVER	0	0	0	0	442	17194	25770	7642	3592	187	0	0	54827
ROKYCANY	0	0	0	0	0	975	16064	2542	391	0	0	0	19972
TACHOV	0	0	0	0	0	0	25581	10856	6920	1015	1275	0	45648
<b>CELKEM</b>	<b>0</b>	<b>0</b>	<b>0</b>	<b>968</b>	<b>3102</b>	<b>26752</b>	<b>156366</b>	<b>43182</b>	<b>24969</b>	<b>3219</b>	<b>4396</b>	<b>0</b>	<b>262955</b>

ZEMĚDĚLSKÁ PŮDA

DOMAŽLICE	0	0	0	0	0	0	47833	3449	6900	0	3360	0	61543
KLATOVY	0	0	0	0	336	0	33917	20244	16259	6209	12730	0	89696
PLZEŇ-MĚSTO	0	0	0	0	1061	3322	220	1473	0	0	0	0	6076
PLZEŇ-JIH	0	0	0	1139	2139	7681	39247	9416	5037	0	0	0	64658
PLZEŇ-SEVER	0	0	0	0	476	19570	31174	9774	5609	303	0	0	66907
ROKYCANY	0	0	0	0	0	1182	21768	3256	701	0	0	0	26908
TACHOV	0	0	0	0	0	0	32320	15157	11792	2021	5124	0	66414
<b>CELKEM</b>	<b>0</b>	<b>0</b>	<b>0</b>	<b>1139</b>	<b>4012</b>	<b>31755</b>	<b>206479</b>	<b>62770</b>	<b>46298</b>	<b>8533</b>	<b>21214</b>	<b>0</b>	<b>382200</b>

ROZČLENĚNÍ ORNÉ A ZEMĚDĚLSKÉ PŮDY DO VÝROBNÍCH PODOBLASTÍ K 31.12. 2006  
/V HEKTARECH/

ČESKÁ REPUBLIKA  
KRAJ: KARLOVARSKÝ

OKRES	K1	K2	K3	R1	R2	R3	B1	B2	B3	H1	H2	NEZÁŘAZ.	CELKEM
	ORNÁ PŮDA												
CHEB	0	0	0	0	0	0	12893	5440	4043	2200	413	0	24989
KARLOVY VARY	0	0	0	0	0	16	9022	2930	13879	721	55	0	26624
SOKOLOV	0	0	0	0	0	0	2570	236	898	193	577	0	4475
<b>CELKEM</b>	<b>0</b>	<b>0</b>	<b>0</b>	<b>0</b>	<b>0</b>	<b>16</b>	<b>24485</b>	<b>8606</b>	<b>18821</b>	<b>3115</b>	<b>1045</b>	<b>0</b>	<b>56088</b>

ZEMĚDĚLSKÁ PŮDA

CHEB	0	0	0	0	0	0	18844	8973	10274	4269	1251	0	43612
KARLOVY VARY	0	0	0	0	0	96	16553	5417	29533	2944	3747	1923	60213
SOKOLOV	0	0	0	0	0	0	4790	708	5925	2305	6861	0	20589
<b>CELKEM</b>	<b>0</b>	<b>0</b>	<b>0</b>	<b>0</b>	<b>0</b>	<b>96</b>	<b>40187</b>	<b>15098</b>	<b>45732</b>	<b>9519</b>	<b>11860</b>	<b>1923</b>	<b>124414</b>

ROZČLENĚNÍ ORNÉ A ZEMĚDĚLSKÉ PŮDY DO VÝROBNÍCH PODOBLASTÍ K 31.12. 2006  
/V HEKTARECH/

ČESKÁ REPUBLIKA  
KRAJ: ÚSTECKÝ

OKRES	K1	K2	K3	R1	R2	R3	B1	B2	B3	H1	H2	NEZÁŘAZ.	CELKEM
ORNÁ PŮDA													
DĚČÍN	0	0	0	0	0	0	8076	1057	1803	59	0	0	10994
CHOMUTOV	0	0	0	7154	5579	6525	2082	993	386	310	102	0	23132
LITOMĚŘICE	0	0	0	24844	20332	10409	4525	87	0	0	0	0	60198
LOUNY	0	0	0	21338	32495	11535	1824	0	0	0	0	0	67192
MOST	0	0	0	3509	4100	1278	175	374	3	3	10	0	9451
TEPLICE	0	0	0	661	4699	1853	721	120	106	84	0	0	8244
ÚSTÍ NAD LABEM	0	0	0	28	621	645	2387	644	36	855	0	0	5217
<b>CELKEM</b>	<b>0</b>	<b>0</b>	<b>0</b>	<b>57534</b>	<b>67827</b>	<b>32247</b>	<b>19789</b>	<b>3275</b>	<b>2335</b>	<b>1311</b>	<b>111</b>	<b>0</b>	<b>184428</b>

ZEMĚDĚLSKÁ PŮDA

DĚČÍN	0	0	0	0	0	0	23127	5429	7002	828	0	0	36387
CHOMUTOV	0	0	0	7631	6090	8807	5129	2085	1770	6478	1181	0	39172
LITOMĚŘICE	0	0	0	28856	23312	13085	8281	120	0	0	0	0	73654
LOUNY	0	0	0	23950	38254	14681	3210	0	0	0	0	0	80094
MOST	0	0	0	3710	5189	2052	445	649	353	497	648	0	13543
TEPLICE	0	0	0	828	6553	3617	1797	304	398	2441	0	0	15938
ÚSTÍ NAD LABEM	0	0	0	124	975	1888	10599	1045	330	3367	0	0	18328
<b>CELKEM</b>	<b>0</b>	<b>0</b>	<b>0</b>	<b>65099</b>	<b>80373</b>	<b>44131</b>	<b>52588</b>	<b>9633</b>	<b>9853</b>	<b>13611</b>	<b>1828</b>	<b>0</b>	<b>277116</b>

ROZČLENĚNÍ ORNÉ A ZEMĚDĚLSKÉ PŮDY DO VÝROBNÍCH PODOBLASTÍ K 31.12. 2006  
/V HEKTARECH/

ČESKÁ REPUBLIKA  
KRAJ: LIBERECKÝ

OKRES	K1	K2	K3	R1	R2	R3	ORNÁ PŮDA						CELKEM
							B1	B2	B3	H1	H2	NEZÁŘAZ.	
ČESKÁ LÍPA	0	0	0	366	4147	4305	12236	4440	449	60	0	0	26003
JABLONEC NAD NISOU	0	0	0	0	0	0	585	374	1460	406	364	0	3191
LIBEREC	0	0	0	1097	318	0	12980	4370	2744	341	6	0	21855
SEMILY	0	0	0	566	1641	232	2943	437	9269	1465	779	0	17332
<b>CELKEM</b>	<b>0</b>	<b>0</b>	<b>0</b>	<b>2029</b>	<b>6107</b>	<b>4537</b>	<b>28744</b>	<b>9621</b>	<b>13921</b>	<b>2272</b>	<b>1150</b>	<b>0</b>	<b>68381</b>

ZEMĚDĚLSKÁ PŮDA

ČESKÁ LÍPA	0	0	0	499	5179	6662	23532	7179	2200	619	0	0	45871
JABLONEC NAD NISOU	0	0	0	0	0	0	946	944	4901	1569	4592	0	12953
LIBEREC	0	0	0	1496	485	0	22499	9277	8053	2141	272	0	44223
SEMILY	0	0	0	777	2722	322	5870	1275	17948	3519	4996	0	37430
<b>CELKEM</b>	<b>0</b>	<b>0</b>	<b>0</b>	<b>2772</b>	<b>8386</b>	<b>6984</b>	<b>52848</b>	<b>18676</b>	<b>33102</b>	<b>7849</b>	<b>9859</b>	<b>0</b>	<b>140478</b>

Tabulka č. 7

ČESKÁ REPUBLIKA  
KRAJ: KRÁLOVÉHRADECKÝ

ROZČLENĚNÍ ORNÉ A ZEMĚDĚLSKÉ PŮDY DO VÝROBNÍCH PODOBLASTÍ K 31.12. 2006  
/V HEKTARECH/

OKRES	ORNÁ PŮDA										CELKEM		
	K1	K2	K3	R1	R2	R3	B1	B2	B3	H1		H2	NEZÁŘAZ.
HRADEC KRÁLOVÉ	0	0	0	18885	24084	6889	0	2003	0	0	0	0	51861
JÍČÍN	0	0	0	29088	10151	2868	941	1632	1539	0	0	0	46220
NÁCHOD	0	0	0	5486	6809	2259	6838	1455	10554	283	132	0	33816
RYCHNOV NAD KNĚŽNOU	0	0	0	2559	10006	3966	7519	6476	1784	864	293	0	33469
TRUTNOV	0	0	0	381	4072	487	4378	208	17237	395	448	0	27605
<b>CELKEM</b>	<b>0</b>	<b>0</b>	<b>0</b>	<b>56399</b>	<b>55122</b>	<b>16471</b>	<b>19676</b>	<b>11774</b>	<b>31115</b>	<b>1542</b>	<b>872</b>	<b>0</b>	<b>192971</b>

## ZEMĚDĚLSKÁ PŮDA

HRADEC KRÁLOVÉ	0	0	0	22272	28200	8201	0	3166	0	0	0	0	61839
JÍČÍN	0	0	0	35690	13247	3866	1483	3217	3113	0	0	0	60615
NÁCHOD	0	0	0	7712	8758	2953	10483	2886	18557	754	461	0	52563
RYCHNOV NAD KNĚŽNOU	0	0	0	3564	12820	5197	10306	10386	3478	5734	2575	0	54058
TRUTNOV	0	0	0	506	5856	748	6485	457	30981	651	4519	0	50203
<b>CELKEM</b>	<b>0</b>	<b>0</b>	<b>0</b>	<b>69744</b>	<b>68881</b>	<b>20963</b>	<b>28757</b>	<b>20111</b>	<b>56129</b>	<b>7139</b>	<b>7555</b>	<b>0</b>	<b>279279</b>

ROZČLENĚNÍ ORNÉ A ZEMĚDĚLSKÉ PŮDY DO VÝROBNÍCH PODOBLASTÍ K 31.12. 2006  
/V HEKTARECH/

ČESKÁ REPUBLIKA  
KRAJ: PARDUBICKÝ

OKRES	ORNÁ PŮDA										CELKEM		
	K1	K2	K3	R1	R2	R3	B1	B2	B3	H1		H2	NEŽÁŘAZ.
CHRUDIM	0	0	0	19934	4741	1776	10156	3066	6112	1592	0	0	47377
PARDUBICE	0	0	0	4601	17926	19388	0	1798	0	0	0	0	43712
SVITAVY	0	0	0	3449	4491	768	37472	1816	11319	1598	169	0	61082
USTÍ NAD ORLÍCÍ	0	0	0	7241	1310	1711	21020	2601	9352	1266	3263	0	47764
<b>CELKEM</b>	<b>0</b>	<b>0</b>	<b>0</b>	<b>35226</b>	<b>28468</b>	<b>23642</b>	<b>68648</b>	<b>9281</b>	<b>26782</b>	<b>4456</b>	<b>3432</b>	<b>0</b>	<b>199935</b>

ZEMĚDĚLSKÁ PŮDA

CHRUDIM	0	0	0	22371	5653	2250	14496	5315	10191	3257	0	0	63534
PARDUBICE	0	0	0	5272	21528	23653	0	2974	0	0	0	0	53427
SVITAVY	0	0	0	4069	5789	990	46594	2956	17305	2845	514	0	81062
USTÍ NAD ORLÍCÍ	0	0	0	8928	1608	2828	30400	4074	17297	3482	6644	0	75261
<b>CELKEM</b>	<b>0</b>	<b>0</b>	<b>0</b>	<b>40640</b>	<b>34578</b>	<b>29720</b>	<b>91490</b>	<b>15319</b>	<b>44793</b>	<b>9584</b>	<b>7158</b>	<b>0</b>	<b>273284</b>

ROZČLENĚNÍ ORNÉ A ZEMĚDĚLSKÉ PŮDY DO VÝROBNÍCH PODOBLASTÍ K 31.12. 2006  
/V HEKTARECH/

ČESKÁ REPUBLIKA  
KRAJ: VYSOČINA

OKRES	K1	K2	K3	R1	R2	R3	B1	B2	B3	H1	H2	NEZÁŘAZ.	CELKEM
ORNÁ PŮDA													
HAVLÍČKŮV BROD	0	0	0	1955	621	0	36269	7341	13019	541	0	0	59746
JIHLAVA	0	0	0	0	0	0	12351	4851	31646	3158	290	0	52296
PELHŘÍMOV	0	0	0	0	0	0	10871	12619	35168	1542	0	0	60199
TŘEBÍČ	0	0	0	0	2119	2167	48814	17724	13212	391	0	0	84426
ŽDAR NAD SÁZAVOU	0	0	0	0	0	0	11550	13755	28496	6214	2385	0	62399
<b>CELKEM</b>	<b>0</b>	<b>0</b>	<b>0</b>	<b>1955</b>	<b>2740</b>	<b>2167</b>	<b>119854</b>	<b>56291</b>	<b>121541</b>	<b>11844</b>	<b>2675</b>	<b>0</b>	<b>319066</b>

ZEMĚDĚLSKÁ PŮDA

HAVLÍČKŮV BROD	0	0	0	2227	729	0	47079	9734	18894	1014	0	0	79676
JIHLAVA	0	0	0	0	0	0	15458	6511	42364	4736	649	0	69719
PELHŘÍMOV	0	0	0	0	0	0	13814	15984	47015	2192	0	0	79005
TŘEBÍČ	0	0	0	0	2371	2370	54213	20501	16678	484	0	0	96617
ŽDAR NAD SÁZAVOU	0	0	0	0	0	0	14094	17334	39397	11125	5047	0	86997
<b>CELKEM</b>	<b>0</b>	<b>0</b>	<b>0</b>	<b>2227</b>	<b>3100</b>	<b>2370</b>	<b>144658</b>	<b>70065</b>	<b>164347</b>	<b>19551</b>	<b>5696</b>	<b>0</b>	<b>412012</b>



ROZČLENĚNÍ ORNÉ A ZEMĚDĚLSKÉ PŮDY DO VÝROBNÍCH PODOBLASTÍ K 31.12. 2006  
 /V HEKTARECH/

 ČESKÁ REPUBLIKA  
 KRAJ: JIHMORAVSKÝ

OKRES	ORNÁ PŮDA											CELKEM	
	K1	K2	K3	R1	R2	R3	B1	B2	B3	H1	H2		NEZAŘAZ.
BLANSKO	0	0	0	5568	2867	2966	8262	3583	7721	861	0	0	31828
BRNO-MĚSTO	0	0	0	2703	2136	501	0	25	0	0	0	0	5365
BRNO-VENKOV	12089	4725	207	18072	9386	3862	4309	3604	1850	88	0	0	58191
BŘECLAV	36965	15545	5098	0	910	3473	0	0	0	0	0	0	61990
HODONÍN	11738	20746	4923	405	6488	7319	1012	457	636	0	0	0	53723
VYŠKOV	724	0	0	19820	10475	10969	1249	599	363	0	0	1	44199
ZNOJMO	29550	19008	5931	3162	13874	9380	14506	7761	0	0	0	0	103173
<b>CELKEM</b>	<b>91065</b>	<b>60024</b>	<b>16158</b>	<b>49730</b>	<b>46136</b>	<b>38470</b>	<b>29338</b>	<b>16028</b>	<b>10570</b>	<b>948</b>	<b>0</b>	<b>1</b>	<b>358469</b>

## ZEMĚDĚLSKÁ PŮDA

BLANSKO	0	0	0	6947	3683	3848	10900	5237	11963	1531	0	0	44109
BRNO-MĚSTO	0	0	0	3947	3256	747	0	43	0	0	0	0	7994
BRNO-VENKOV	13310	5639	277	20226	10763	5464	5162	4851	3133	107	0	0	68932
BŘECLAV	46959	20484	6888	0	1026	3933	0	0	0	0	0	0	79290
HODONÍN	14761	24516	6358	437	9003	9966	1986	962	1346	0	0	0	69334
VYŠKOV	745	0	0	21337	11148	12152	1500	802	559	0	0	105	48347
ZNOJMO	32496	21271	6138	3471	15246	10104	15741	8385	0	0	0	0	112851
<b>CELKEM</b>	<b>108271</b>	<b>71910</b>	<b>19661</b>	<b>56365</b>	<b>54125</b>	<b>46214</b>	<b>35289</b>	<b>20280</b>	<b>17001</b>	<b>1638</b>	<b>0</b>	<b>105</b>	<b>430858</b>

Tabulka č. 11

ČESKÁ REPUBLIKA  
KRAJ: OLOMOUCKÝ

ROZČLENĚNÍ ORNÉ A ZEMĚDĚLSKÉ PŮDY DO VÝROBNÍCH PODOBLASTÍ K 31.12. 2006  
/V HEKTARECH/

OKRES	ORNÁ PŮDA										CELKEM		
	K1	K2	K3	R1	R2	R3	B1	B2	B3	H1		H2	NEŽÁŘAZ.
JESENÍK	0	0	0	0	3103	5199	2277	1482	1575	547	605	0	14787
OLOMOUC	0	0	0	50615	7757	377	2799	1898	3710	922	237	0	68314
PROSTĚJOV	0	0	0	30783	2367	632	4207	2582	6765	0	340	0	47676
PŘEROV	0	0	0	28944	4525	10512	1311	1636	2032	0	261	0	49221
ŠUMPERK	0	0	0	4024	4994	3605	4312	4634	3628	2722	1728	0	29647
<b>CELKEM</b>	<b>0</b>	<b>0</b>	<b>0</b>	<b>114367</b>	<b>22746</b>	<b>20324</b>	<b>14906</b>	<b>12232</b>	<b>17710</b>	<b>4191</b>	<b>3170</b>	<b>0</b>	<b>209645</b>

## ZEMĚDĚLSKÁ PŮDA

JESENÍK	0	0	0	0	3324	6228	3515	2332	3910	1960	2868	0	24137
OLOMOUC	0	0	0	55864	9271	458	3723	2618	11883	1666	1760	0	87243
PROSTĚJOV	0	0	0	33075	2830	766	4899	3324	8728	0	619	0	54241
PŘEROV	0	0	0	33174	5805	12482	1927	2777	3016	0	355	0	59537
ŠUMPERK	0	0	0	4649	5939	5209	6020	7303	8686	7923	10704	0	56432
<b>CELKEM</b>	<b>0</b>	<b>0</b>	<b>0</b>	<b>126762</b>	<b>27169</b>	<b>25143</b>	<b>20083</b>	<b>18354</b>	<b>36222</b>	<b>11549</b>	<b>16307</b>	<b>0</b>	<b>281589</b>

ROZČLENĚNÍ ORNÉ A ZEMĚDĚLSKÉ PŮDY DO VÝROBNÍCH PODOBLASTÍ K 31.12. 2006  
/V HEKTARECH/

ČESKÁ REPUBLIKA  
KRAJ: ZLÍNSKÝ

OKRES	K1	K2	K3	R1	R2	R3	B1	B2	B3	H1	H2	NEZAŘAZ.	CELKEM
KROMĚŘÍŽ	0	0	0	23470	8857	8791	132	811	0	0	76	0	42138
UHERSKÉ HRADIŠTĚ	6578	0	0	3661	14279	12522	264	1319	2138	0	614	0	41375
VSETÍN	0	0	0	0	0	548	2383	3903	391	637	7892	0	15754
ZLÍN	36	0	0	4305	2367	1817	3253	4549	5974	0	4076	0	26377
<b>CELKEM</b>	<b>6615</b>	<b>0</b>	<b>0</b>	<b>31437</b>	<b>25504</b>	<b>23678</b>	<b>6032</b>	<b>10581</b>	<b>8503</b>	<b>637</b>	<b>12658</b>	<b>0</b>	<b>125644</b>

ZEMĚDĚLSKÁ PŮDA

KROMĚŘÍŽ	0	0	0	25653	10357	10906	157	1368	0	0	821	0	49261
UHERSKÉ HRADIŠTĚ	7647	0	0	4120	17612	17313	672	3115	4932	0	2439	0	57850
VSETÍN	0	0	0	0	0	648	3123	6143	1034	2447	27277	0	40673
ZLÍN	109	0	0	5339	2831	2255	4629	7532	12312	0	12535	0	47543
<b>CELKEM</b>	<b>7756</b>	<b>0</b>	<b>0</b>	<b>35111</b>	<b>30800</b>	<b>31122</b>	<b>8581</b>	<b>18157</b>	<b>18279</b>	<b>2447</b>	<b>43073</b>	<b>0</b>	<b>195327</b>

ČESKÁ REPUBLIKA  
KRAJ: MORAVSKOSLEZSKÝ

ROZČLENĚNÍ ORNÉ A ZEMĚDĚLSKÉ PŮDY DO VÝROBNÍCH PODOBLASTÍ K 31.12. 2006  
/V HEKTARECH/

OKRES	ORNÁ PŮDA											CELKEM	
	K1	K2	K3	R1	R2	R3	B1	B2	B3	H1	H2		NEŽAŘAZ.
BRUNTÁL	0	0	0	5607	984	1077	7486	4165	7023	2889	1839	0	31069
FRÝDEK-MÍSTEK	0	0	0	0	0	1207	7304	4514	4626	1465	5181	0	24295
KARVÍNÁ	0	0	0	0	0	817	3077	5454	2588	0	0	0	11935
NOVÝ JÍČÍN	0	0	0	0	0	20688	7575	8114	6429	327	1329	0	44463
OPAVA	0	0	0	16804	9568	6893	14564	4516	4131	0	777	0	57251
OSTRAVA-MĚSTO	0	0	0	0	0	4924	0	388	0	0	0	0	5312
<b>CELKEM</b>	<b>0</b>	<b>0</b>	<b>0</b>	<b>22410</b>	<b>10552</b>	<b>35605</b>	<b>40006</b>	<b>27150</b>	<b>24797</b>	<b>4681</b>	<b>9126</b>	<b>0</b>	<b>174325</b>

## ZEMĚDĚLSKÁ PŮDA

BRUNTÁL	0	0	0	6203	1332	1254	10412	6912	19416	13008	13101	0	71636
FRÝDEK-MÍSTEK	0	0	0	0	0	1770	10423	6813	7362	4004	19509	0	49881
KARVÍNÁ	0	0	0	0	0	1044	3784	8498	4137	0	0	0	17464
NOVÝ JÍČÍN	0	0	0	0	0	25370	9286	11097	10027	880	3049	0	59709
OPAVA	0	0	0	18745	10687	8619	17422	6354	6397	0	1742	0	69966
OSTRAVA-MĚSTO	0	0	0	0	0	7787	0	741	0	0	0	0	8528
<b>CELKEM</b>	<b>0</b>	<b>0</b>	<b>0</b>	<b>24948</b>	<b>12018</b>	<b>45845</b>	<b>51327</b>	<b>40414</b>	<b>47339</b>	<b>17892</b>	<b>37401</b>	<b>0</b>	<b>277183</b>

## ČESKÁ REPUBLIKA

ROZČLENĚNÍ ORNÉ A ZEMĚDĚLSKÉ PŮDY DO VÝROBNÍCH PODOBLASTÍ K 31.12. 2006  
/V HEKTARECH/

KRAJ	K1	K2	K3	R1	R2	R3	B1	B2	B3	H1	H2	NEZAŘAZ.	CELKEM
ORNÁ PŮDA													
HL. MĚSTO PRAHA	0	0	0	9636	3976	1557	0	100	0	0	0	0	15269
STŘEDOČESKÝ	0	0	0	167396	116363	73643	105796	74408	15968	316	0	0	553890
JIHOČESKÝ	0	0	0	0	0	0	147736	63072	87163	14803	5829	0	318603
PLZEŇSKÝ	0	0	0	968	3102	26752	156366	43182	24969	3219	4396	0	262955
KARLOVARSKÝ	0	0	0	0	0	16	24485	8606	18821	3115	1045	0	56088
ÚSTECKÝ	0	0	0	57534	67827	32247	19789	3275	2335	1311	111	0	184428
LIBERECKÝ	0	0	0	2029	6107	4537	28744	9621	13921	2272	1150	0	68381
KRÁLOVÉHRADECKÝ	0	0	0	56399	55122	16471	19676	11774	31115	1542	872	0	192971
PARDUBICKÝ	0	0	0	35226	28468	23642	68648	9281	26782	4456	3432	0	199935
VYSOČINA	0	0	0	1955	2740	2167	119854	56291	121541	11844	2675	0	319066
JIHOMORAVSKÝ	91065	60024	16158	49730	46136	38470	29338	16028	10570	948	0	1	358469
OLOMOUCKÝ	0	0	0	114367	22746	20324	14906	12232	17710	4191	3170	0	209645
ZLÍNSKÝ	6615	0	0	31437	25504	23678	6032	10581	8503	637	12658	0	125644
MORAVSKOSLEZSKÝ	0	0	0	22410	10552	35605	40006	27150	24797	4681	9126	0	174325
<b>CELKEM</b>	<b>97680</b>	<b>60024</b>	<b>16158</b>	<b>549086</b>	<b>388642</b>	<b>299108</b>	<b>781375</b>	<b>345602</b>	<b>404195</b>	<b>53334</b>	<b>44464</b>	<b>1</b>	<b>3039669</b>

## ZEMĚDĚLSKÁ PŮDA

HL. MĚSTO PRAHA	0	0	0	11834	6488	2107	0	359	0	0	0	0	20788
STŘEDOČESKÝ	0	0	0	184426	132639	88484	132604	101480	25644	789	0	0	666067
JIHOČESKÝ	0	0	0	0	0	0	191569	89000	133599	46960	32681	0	493808
PLZEŇSKÝ	0	0	0	1139	4012	31755	206479	62770	46298	8533	21214	0	382200
KARLOVARSKÝ	0	0	0	0	0	96	40187	15098	45732	9519	11860	1923	124414
ÚSTECKÝ	0	0	0	65099	80373	44131	52588	9633	9853	13611	1828	0	277116
LIBERECKÝ	0	0	0	2772	8386	6984	52848	18676	33102	7849	9859	0	140478
KRÁLOVÉHRADECKÝ	0	0	0	69744	68881	20963	28757	20111	56129	7139	7555	0	279279
PARDUBICKÝ	0	0	0	40640	34578	29720	91490	15319	44793	9584	7158	0	273284
VYSOČINA	0	0	0	2227	3100	2370	144658	70065	164347	19551	5696	0	412012
JIHOMORAVSKÝ	108271	71910	19661	56365	54125	46214	35289	20280	17001	1638	0	105	430858
OLOMOUCKÝ	0	0	0	126762	27169	25143	20083	18354	36222	11549	16307	0	281589
ZLÍNSKÝ	7756	0	0	35111	30800	31122	8581	18157	18279	2447	43073	0	195327
MORAVSKOSLEZSKÝ	0	0	0	24948	12018	45845	51327	40414	47339	17892	37401	0	277183
<b>CELKEM</b>	<b>116027</b>	<b>71910</b>	<b>19661</b>	<b>621068</b>	<b>462569</b>	<b>374935</b>	<b>1056460</b>	<b>499718</b>	<b>678339</b>	<b>157060</b>	<b>194631</b>	<b>2028</b>	<b>4254403</b>

**Statistická ročenka půdního fondu České republiky**

1. vydání. Zpracoval a vydal Český úřad zeměměřický a katastrální.

Vytiskl Zeměměřický úřad.

Vydáno v březnu 2007. EP 2007



ISBN 978-80-86918-41-9



9 788086 918419

ISSN 1210-4604