

ČESKÝ ÚŘAD ZEMĚMĚŘICKÝ A KATASTRÁLNÍ

**STATISTICKÁ ROČENKA
PŮDNÍHO FONDU
ČESKÉ REPUBLIKY**

**Souhrnné výstupy ze souboru popisných informací
katastru nemovitostí České republiky se stavem
ke dni 31. prosince 2003**

PRAHA 2004

ISBN 80-902321-8-3

ISSN 1210-4604

OBSAH

Str.

Úvod		5
Přehled správního rozdělení ČR podle krajů a okresů		6
I. Stav a vývoj půdního fondu ČR podle údajů katastru nemovitostí k 31.12. 2003		
Tabulka č. 1 Změny jednotlivých druhů pozemků v roce 2003		8
2 Vývoj jednotlivých druhů pozemků zemědělské půdy a lesních pozemků od roku 1966		9
3 Výměra zemědělské a orné půdy v ČR na 1 obyvatele k 31.12. 2003		10
Vývoj podílu výměry zemědělské a orné půdy v ČR na 1 obyvatele v letech 1936-2003		
4 Podíl zemědělské půdy v procentech v jednotlivých okresech ČR v roce 2003		11
5 Podíl lesních pozemků v procentech v jednotlivých okresech ČR v roce 2003		12
II. Úhrnné hodnoty druhů pozemků podle údajů katastru nemovitostí včetně přehledů o počtu objektů evidovaných v katastru nemovitostí k 31.12. 2003		
Tabulka č. 1 CZ021 Středočeský kraj		14
2 CZ031 Jihočeský kraj		15
3 CZ032 Plzeňský kraj		16
4 CZ041 Karlovarský kraj		17
5 CZ042 Ústecký kraj		18
6 CZ051 Liberecký kraj		19
7 CZ052 Královéhradecký kraj		20
8 CZ053 Pardubický kraj		21
9 CZ061 Vysočina		22
10 CZ062 Jihomoravský kraj		23
11 CZ071 Olomoucký kraj		24
12 CZ072 Zlínský kraj		25
13 CZ081 Moravskoslezský kraj		26
14 Česká republika		27
III. Rozčlenění orné a zemědělské půdy do výrobních podoblastí podle údajů ÚHDP k 31.12. 2003		
Tabulka č. 1 CZ021 Středočeský kraj		30
2 CZ031 Jihočeský kraj		31
3 CZ032 Plzeňský kraj		32
4 CZ041 Karlovarský kraj		33
5 CZ042 Ústecký kraj		34
6 CZ051 Liberecký kraj		35
7 CZ052 Královéhradecký kraj		36
8 CZ053 Pardubický kraj		37
9 CZ061 Vysočina		38
10 CZ062 Jihomoravský kraj		39
11 CZ071 Olomoucký kraj		40
12 CZ072 Zlínský kraj		41
13 CZ081 Moravskoslezský kraj		42
14 Česká republika		43

Úvod

Katastr nemovitostí České republiky byl vytvořen zákonem České národní rady č. 344/1992 Sb., a navázal na dosavadní evidenci nemovitostí, která byla vedena na území České republiky od roku 1964.

Správu katastru nemovitostí vykonává Český úřad zeměměřický a katastrální jako ústřední orgán státní správy a katastrální úřady, jako územní orgány státní správy.

Údaje katastru nemovitostí se využívají pro všechny úkony, které se týkají nemovitostí, zejména pro řešení vlastnických práv a jiných věcných práv k nemovitostem, nájmu a výpůjček nemovitostí, pro stanovování daní z nemovitostí a pro ochranu zemědělského půdního fondu a lesního fondu. Katastr nemovitostí poskytuje základní údaje o územním členění státu, zejména výměry územních správních jednotek (obcí, okresů, krajů) a údaje o rozčlenění půdního fondu v těchto jednotkách.

Rozčlenění půdního fondu se provádí podle jednotlivých druhů pozemků (orná půda, chmelnice, vinice, zahrady, ovocné sady, trvalé travní porosty, lesní pozemky, vodní plochy, zastavěné plochy a nádvoří, ostatní plochy) a podle výrobních podoblastí.

Podle dohody resortů zeměměřictví a katastru, zemědělství a statistiky provedly katastrální úřady k 31. prosinci 2003 sumarizaci úhrnných hodnot druhů pozemků podle údajů katastru nemovitostí. Výsledky této sumarizace za jednotlivé okresy a kraje jsou uvedeny v této „Statistické ročence půdního fondu České republiky“, kterou vydává Český úřad zeměměřický a katastrální zejména pro potřebu státních orgánů na různých stupních řízení.

Publikované údaje jsou uspořádány do 3 skupin označených vždy římskými číslicemi I až III.

Skupina I. - obsahuje tabulky a grafy, které vyjadřují stav a vývoj půdního fondu podle údajů katastru nemovitostí k 31. prosinci 2003. Meziroční změny v celkových výměrách vyplývají z postupného zavádění obnoveného katastrálního operátu. Údaje o počtu obyvatel (tabulka č. 3) byly převzaty z údajů Českého statistického úřadu (počty obyvatel v obcích ČR k 1. 1. 2003).

Skupina II. - obsahuje úhrnné hodnoty druhů pozemků podle stavu k 31. prosinci 2003.

Uvedené výkazy úhrnných hodnot druhů pozemků podle okresů představují výměry okresů, krajů a republiky v jejich územních správních hranicích. Dále jsou uvedeny počty objektů evidovaných v katastru nemovitostí: obce, části obcí, katastrální území, parcely katastru nemovitostí (KN), parcely ve zjednodušené evidenci (ZE), budovy s čísly popisnými, s čísly evidenčními, bez čísel, byty a nebytové prostory (jednotky), vlastníci a listy vlastnictví. Druhy pozemků a jejich charakteristiky jsou uvedeny v příloze k vyhlášce č. 190/1996 Sb., kterou se provádí zákon č. 265/1992 Sb. a zákon ČNR č. 344/1992 Sb., ve znění pozdějších zákonů.

Skupina III. - obsahuje přehledy o rozčlenění orné a zemědělské půdy do výrobních podoblastí, provedené na základě výsledků sumarizace úhrnných hodnot druhů pozemků k 31. prosinci 2003.

Podle přírodních a ekonomických podmínek jsou jednotlivé obce ČR zařazeny do pěti výrobních oblastí a jedenácti podoblastí:

1. Výrobní oblast kukuřičná se třemi podoblastmi K1, K2, K3
2. Výrobní oblast řepařská se třemi podoblastmi R1, R2, R3
3. Výrobní oblast bramborářská se dvěma podoblastmi B1 a B2
4. Výrobní oblast bramborářsko-ovesná s jednou podoblastí B3
5. Výrobní oblast horská se dvěma podoblastmi H1 a H2 .

PŘEHLED SPRÁVNÍHO ROZDĚLENÍ ČR

podle krajů a okresů

1:2 000 000

1) Klasifikace územních statistických jednotek - CZ-NUTS (platí od 1. 1. 2000)
2) Číselník krajů a okresů (31. 12. 2001)

CZ062 - Jihomoravský kraj

okresy:

CZ0621 3701 Blansko
CZ0622 3702 Brno-město
CZ0623 3703 Brno-venkov
CZ0624 3704 Břeclav
CZ0625 3706 Hodonín
CZ0626 3712 Vyškov
CZ0627 3713 Znojmo

CZ071 - Olomoucký kraj

okresy:

CZ0711 3811 Jeseník
CZ0712 3805 Olomouc
CZ0713 3709 Prostějov
CZ0714 3808 Přerov
CZ0715 3809 Šumperk

Číselný kód NUTS ¹⁾ ČKO ²⁾

CZ011 31 Hlavní město Praha CZ021 32 Středočeský kraj

okresy:

CZ0211 3201 Benešov
CZ0212 3202 Beroun
CZ0213 3203 Kladno
CZ0214 3204 Kolín
CZ0215 3205 Kutná Hora
CZ0216 3206 Mělník
CZ0217 3207 Mladá Boleslav
CZ0218 3208 Nymburk
CZ0219 3209 Praha-východ
CZ021A 3210 Praha-západ
CZ021B 3211 Příbram
CZ021C 3212 Rakovník

CZ031 - Jihočeský kraj

okresy:

CZ0311 3301 České Budějovice
CZ0312 3302 Český Krumlov
CZ0313 3303 Jindřichův Hradec
CZ0314 3305 Písek
CZ0315 3306 Prácheň
CZ0316 3307 Strakonice
CZ0317 3308 Tábor

CZ032 - Plzeňský kraj

okresy:

CZ0321 3401 Domažlice
CZ0322 3404 Klatovy
CZ0323 3405 Plzeň-město
CZ0324 3406 Plzeň-jih
CZ0325 3407 Plzeň-sever
CZ0326 3408 Rokycany
CZ0327 3410 Tachov

CZ042 - Ústecký kraj

okresy:

CZ0421 3502 Děčín
CZ0422 3503 Chomutov
CZ0423 3506 Litoměřice
CZ0424 3507 Louny
CZ0425 3508 Most
CZ0426 3509 Teplice
CZ0427 3510 Ústí nad Labem

CZ041 - Karlovarský kraj

okresy:

CZ0411 3402 Cheb
CZ0412 3403 Karlovy Vary
CZ0413 3409 Sokolov

CZ051 - Liberecký kraj

okresy:

CZ0511 3501 Česká Lípa
CZ0512 3504 Jablonec nad Nisou
CZ0513 3505 Liberec
CZ0514 3608 Semily

CZ053 - Pardubický kraj

okresy:

CZ0531 3603 Chrudim
CZ0532 3606 Pardubice
CZ0533 3609 Svitavy
CZ0534 3611 Ústí nad Orlicí

CZ072 - Zlínský kraj

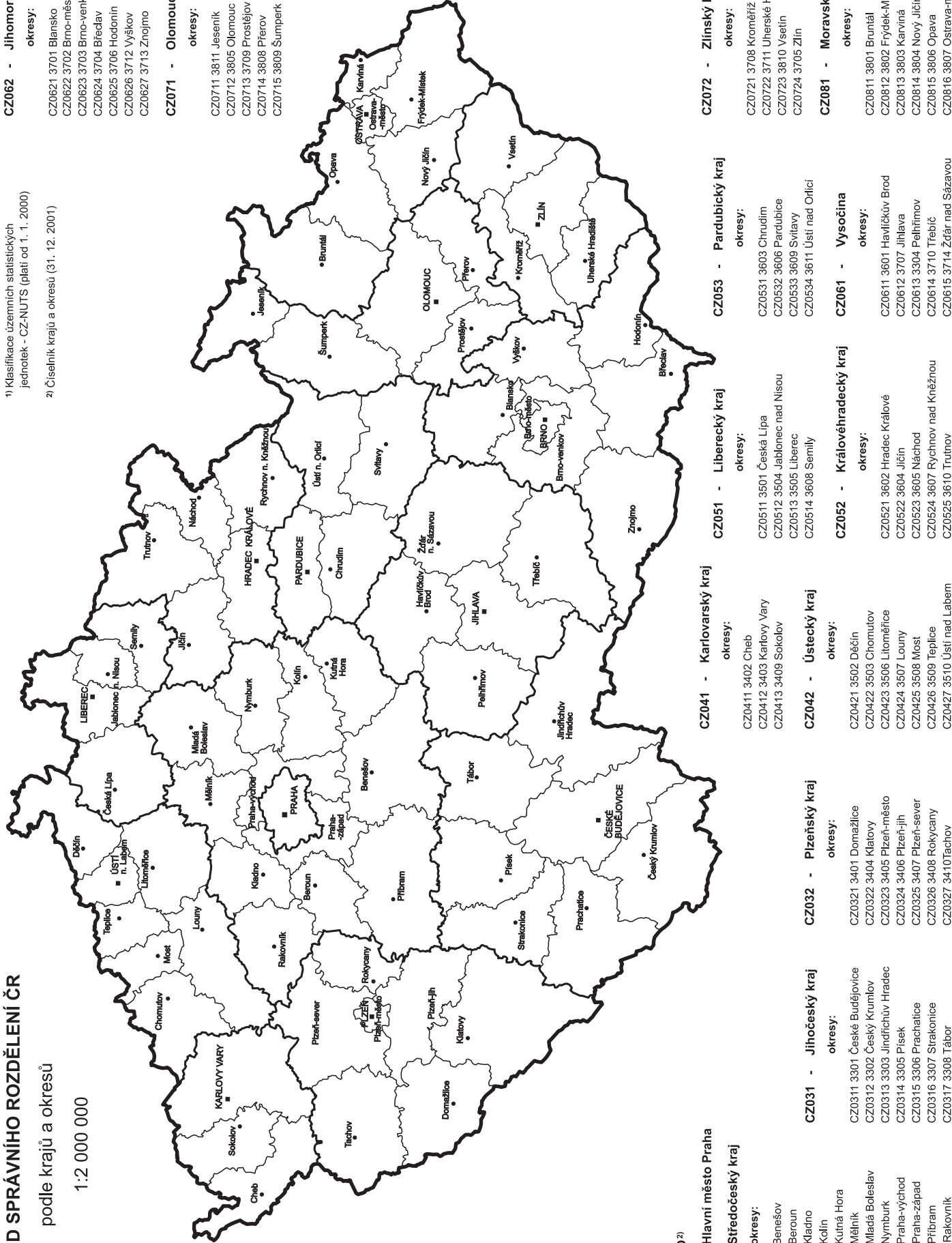
okresy:

CZ0721 3708 Kroměříž
CZ0722 3711 Uherské Hradiště
CZ0723 3810 Vsetín
CZ0724 3705 Zlín

CZ081 - Moravskoslezský kraj

okresy:

CZ0811 3801 Bruntál
CZ0812 3802 Frydek-Místek
CZ0813 3803 Karviná
CZ0814 3804 Nový Jičín
CZ0815 3806 Opava
CZ0816 3817 Ostrava-město



I.

**STAV A VÝVOJ
PŮDNÍHO FONDU ČR**

podle údajů katastru nemovitostí k 31.12. 2003

Změny jednotlivých druhů pozemků v roce 2003
(v hektarech)

Druh pozemku	Výměra v ha		Rozdíl ha
	k 31.12. 2002	k 31.12. 2003	
orná půda	3 068 239	3 062 009	-6 230
chmelnice	11 105	11 063	-42
vinice	15 902	16 740	838
zahrady	160 910	161 186	276
ovocné sady	48 373	47 593	-780
trvalé trav. porosty	968 272	970 627	2355
zemědělská půda	4 272 801	4 269 218	-3 583
lesní pozemky	2 643 058	2 644 168	1 110
vodní plochy	159 897	160 149	252
zastavěné plochy a nádvoří	130 587	130 610	23
ostatní plochy	680 412	682 535	2 123
nezemědělská půda	3 613 954	3 617 462	3 508
celkem	7 886 755	7 886 680	-75

Rozdíl v celkové výměře je způsoben obnovou katastrálního operátu v jiné souřadnicové soustavě.

Vývoj jednotlivých druhů pozemků zemědělské půdy a lesních pozemků od roku 1966
(v hektarech)

Stav ke dni	Druh pozemku									
	orná půda	chmelnice	vinice	zahrady	ovocné sady	louky		pastviny	zem. půda	lesní pozemky
						trvalé trav. pozemky				
1	2	3	4	5	6	7	8	9	10	
1.4. 1966	3 351 570	9 427	7 984	146 960	48 092	658 306	291 794	4 514 133	2 599 628	
1.4. 1971	3 320 179	8 991	9 725	147 354	54 101	640 770	288 643	4 469 763	2 608 445	
1.1. 1976	3 316 341	10 162	12 409	148 785	54 428	615 281	286 106	4 443 512	2 612 461	
1.1. 1981	3 293 392	10 612	15 008	150 969	53 539	577 572	273 230	4 374 322	2 623 807	
1.1. 1986	3 268 974	11 213	16 226	155 284	52 663	566 736	256 351	4 327 447	2 626 059	
1.1. 1991	3 219 030	11 315	15 821	157 747	51 079	576 506	255 989	4 287 487	2 629 483	
1.1. 1996	3 142 642	11 427	15 633	158 697	50 091	629 691	271 642	4 279 823	2 630 129	
31.12. 2000	3 082 383	11 232	15 574	160 609	49 008		961 070	4 279 876	2 637 289	
31.12. 2003	3 062 009	11 063	16 740	161 186	47 593		970 627	4 269 218	2 644 168	

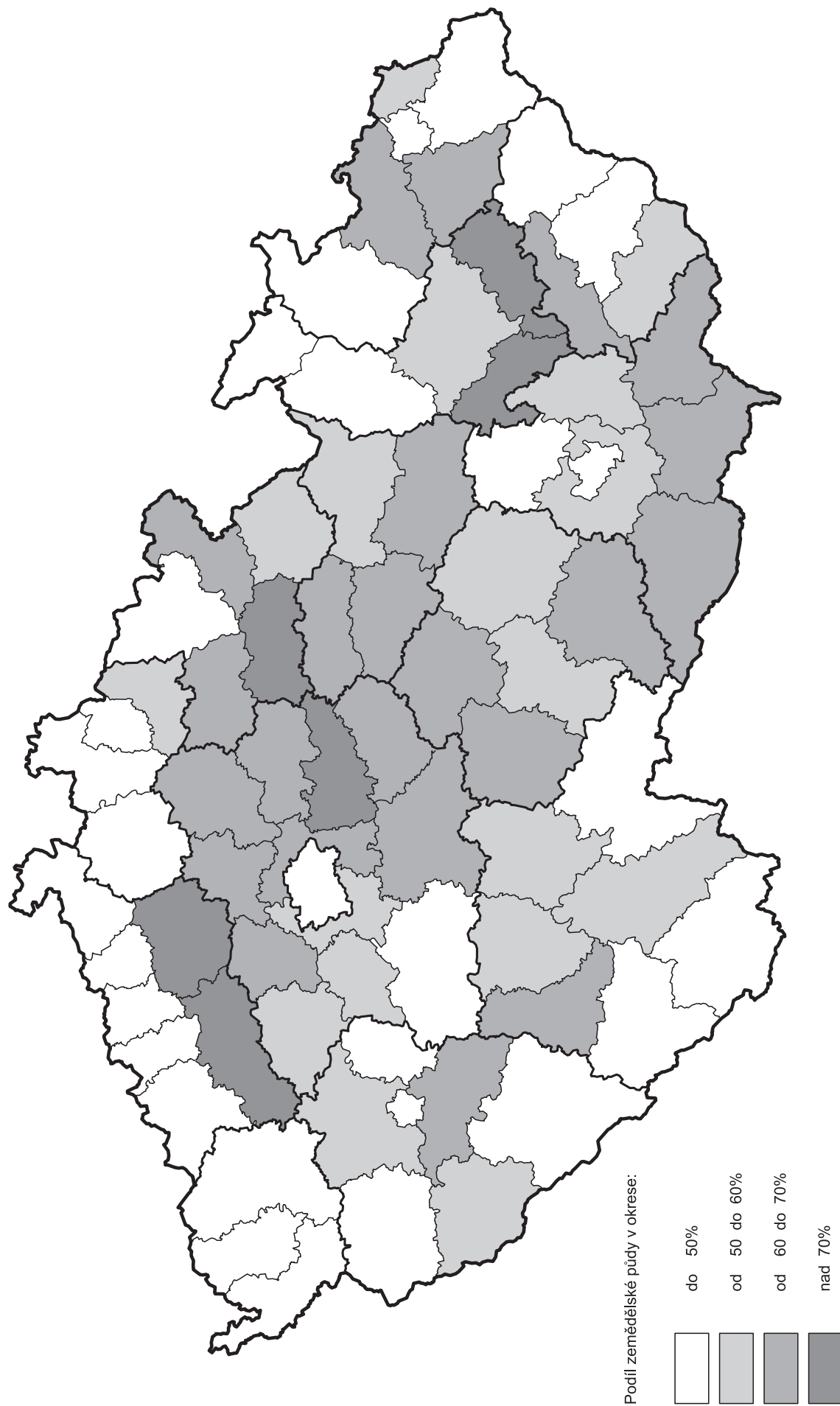
Výměra zemědělské a orné půdy v ČR na 1 obyvatele

Kraj	Výměra na 1 obyvatele		Počet obyvatel
	zemědělské půdy (ha)	orné půdy (ha)	
CZ011	0,0179	0,0131	1 178 576
CZ021	0,5920	0,4927	1 128 627
CZ031	0,7861	0,5089	630 168
CZ032	0,6932	0,4779	553 741
CZ041	0,4062	0,1858	306 799
CZ042	0,3364	0,2260	826 380
CZ051	0,3268	0,1620	430 769
CZ052	0,5052	0,3498	554 348
CZ053	0,5373	0,3944	510 079
CZ061	0,8056	0,6232	521 212
CZ062	0,3759	0,3158	1 133 916
CZ071	0,4303	0,3245	642 465
CZ072	0,3276	0,2113	597 758
CZ081	0,2229	0,1399	1 277 095
ČR	0,4148	0,2975	10 291 933

Vývoj podílu výměry zemědělské a orné půdy v ČR na 1 obyvatele v letech 1936 - 2003

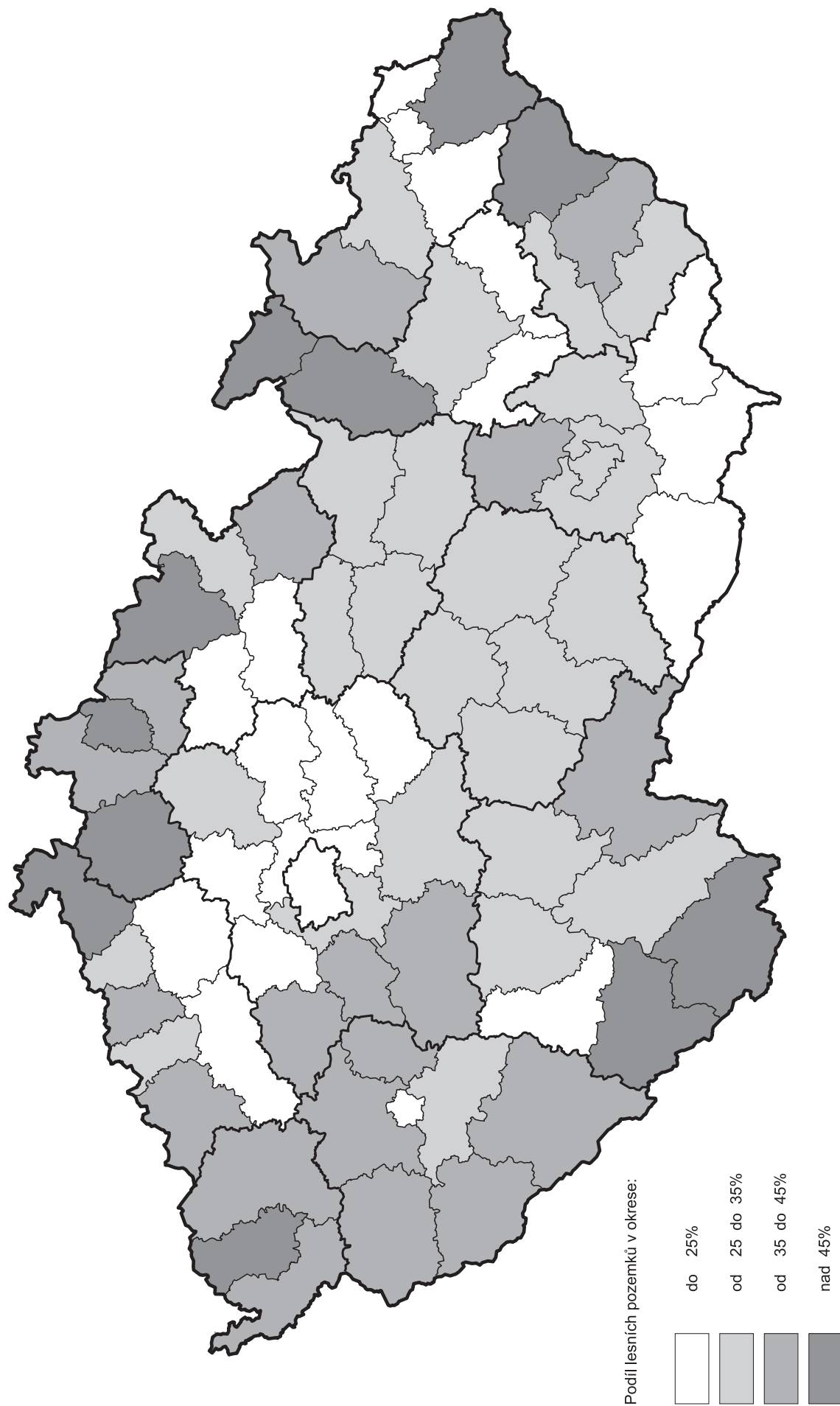
Rok	Výměra na 1 obyvatele	
	zemědělské půdy (ha)	orné půdy (ha)
1936	0,4710	0,3640
1950	0,5660	0,4330
1960	0,4790	0,3530
1970	0,4497	0,3340
1980	0,4251	0,3201
1990	0,4137	0,3106
2003	0,4148	0,2975

Podíl zemědělské půdy v procentech v jednotlivých okresech ČR v roce 2003



Tabulka č. 5

Podíl lesních pozemků v procentech v jednotlivých okresech ČR v roce 2003



II.

ÚHRNNÉ HODNOTY DRUHŮ POZEMKŮ

podle údajů katastru nemovitostí včetně přehledů
o počtu objektů evidovaných v katastru nemovitostí
k 31.12. 2003 (v hektarech)

Tabulka č. 1

ČESKÁ REPUBLIKA
KRAJ: STŘEDOČESKÝ

ÚHRNNÉ HODNOTY DRUHŮ POZEMKŮ (KULTUR) K 31.12. 2003
/V HEKTARECH/

O K R E S	ORNÁ PŮDA	CHMEL- NICE	VINICE	ZAHRADY	OVOCNÉ SADY	TRAVNÍ POROSTY	ZEMĚD. PŮDA	LESNÍ POZEMKY	VODNÍ PLOCHY	ZASTAV. PLOCHY	OSTATNÍ PLOCHY	CELKOVÁ VYMĚRA
BENEŠOV	72982	0	0	3087	551	18179	94799	41866	3384	2146	10153	152348
BEROUN	26090	0	16	1816	487	6588	34997	23605	862	1298	5428	66190
KLADNO	43555	438	28	1603	1238	1441	48303	12008	673	1876	6287	69147
KOLÍN	52435	0	0	1900	2803	2776	59914	14902	1522	1982	6302	84622
KUŤNÁ HORA	50595	27	18	1837	1761	6275	60513	21528	1667	1780	6198	91686
MĚLNÍK	41854	316	258	1579	982	1956	46945	13873	1489	1662	7271	71240
MILADA BOLESLAV	58053	0	0	2118	1194	5001	66366	28245	1418	2107	7643	105779
NYMBURK	56370	0	2	1685	788	2386	61231	15077	2137	1904	7254	87603
PRAHA-VÝCHOD	34392	0	10	3573	447	40854	40854	9615	760	1627	5544	58400
PRAHA-ZÁPAD	28284	0	0	3158	724	2522	34888	16079	1183	1343	5321	58614
PŘIBRAM	50382	0	0	2530	267	17635	70814	72174	4290	1796	13717	162791
RAKOVNÍK	41088	2672	0	1212	356	3444	48772	35934	1278	1308	5738	93030
KRAJ CELKEM:	556080	3453	332	26098	11598	70635	668196	304906	20663	20829	86856	1101450
POČET PARCEL:	237189	3742	315	384569	15905	145236	786956	140414	50405	600367	452156	2030298

P O Č E T

O K R E S	O B C Í	Č Á S T Í O B C Í	K A T. Ú Z E M Í	P A R C E L K N	P A R C E L Z E	B U D O V S Č. P O P I S.	B U D O V S Č. E V I D.	B U D O V B E Z Č Í S L A	J E D N O T E K	V L A S T N Í K Ů	L I S T Ů V L A S T N Í C T V Í
BENEŠOV	115	575	283	264487	192392	28372	9611	17024	5808	89156	73801
BEROUN	85	146	116	144291	61841	22769	6015	11925	7777	62292	52313
KLADNO	100	162	144	153010	58725	32931	3244	15504	19510	80249	65961
KOLÍN	100	196	171	146345	85534	29631	3877	10897	7846	84489	67418
KUŤNÁ HORA	88	298	215	140447	103327	23478	2879	11969	4236	69925	56773
MĚLNÍK	70	165	138	140657	58992	24807	1677	14942	3653	64973	51339
MILADA BOLESLAV	123	268	200	157148	86047	28773	2387	14109	14409	83812	67218
NYMBURK	90	162	143	120407	91564	28510	1568	11052	8267	80631	63721
PRAHA-VÝCHOD	91	175	137	180690	38923	31114	11554	13435	3618	89359	72441
PRAHA-ZÁPAD	80	121	112	192282	27712	30547	17016	13461	4002	89100	72492
PŘIBRAM	120	368	280	247314	117273	27682	6723	16608	9943	91216	75771
RAKOVNÍK	84	144	123	143220	85906	17522	4785	9512	5420	51509	43321
KRAJ CELKEM:	1146	2780	2062	2030298	1008236	326136	71336	160438	94489	936711	762569

Tabulka č. 2

ÚHRNNÉ HODNOTY DRUHŮ POZEMKŮ (KULTUR) K 31.12. 2003
/V HEKTARECH/

ČESKÁ REPUBLIKA
KRAJ: JIHOČESKÝ

O K R E S	ORNÁ PŮDA	CHMEL- NICE	VINICE	ZAHRADY	OVOCNÉ SADY POROSTY	TRAVNÍ POROSTY	ZEMĚD. PŮDA	LESNÍ POZEMKY	VODNÍ PLOCHY	ZASTAV. PLOCHY	OSTATNÍ PLOCHY	CELKOVÁ VYMĚRA
ČESKÉ BUDĚJOVICE	62946	0	0	2757	99	20536	86338	52391	9051	2277	12508	162565
ČESKÝ KRUMLOV	22063	0	0	925	156	34586	57730	77232	6974	801	18766	161503
JINDŘICHŮV HRADEC	63493	0	0	1890	68	26588	92039	74822	12811	1795	12909	194376
PISEK	48270	0	0	1584	168	13684	63706	37321	4609	1538	6639	113813
PRACHATICE	18776	0	0	963	944	29216	49899	71673	1702	821	13409	137504
STRAKONICE	46466	0	0	1654	834	17951	66905	23248	3892	1466	7697	103208
TÁBOR	58689	0	0	2440	38	17593	78760	38775	4445	1845	8893	132718
KRAJ CELKEM:	320703	0	0	12213	2307	160154	495377	375462	43484	10543	80821	1005687
POČET PARCEL:	148548	0	3	176315	2261	186475	513602	129367	52401	308697	357214	1361281

P O Č E T

O K R E S	O B C Í	Č Á S T Í O B C Í	K A T. Ú Z E M Í	P A R C E L K N	P A R C E L Z E	B U D O V S Č. P O P I S.	B U D O V S Č. E V I D.	B U D O V B E Z Č Í S L A	J E D N O T E K	V L A S T N Í K Ů	L I S T Ů V L A S T N I C T V Í
ČESKÉ BUDĚJOVICE	107	328	258	275572	208434	37547	4352	24348	14317	104595	89469
ČESKÝ KRUMLOV	46	212	176	136284	82144	13702	3145	12566	3646	37607	33491
JINDŘICHŮV HRADEC	106	289	271	241354	179885	27314	2078	18902	10207	71209	63133
PISEK	76	264	193	164302	115625	19396	2057	12697	8305	58953	49338
PRACHATICE	65	268	224	161054	80056	13946	626	11656	2001	37181	32229
STRAKONICE	112	263	239	169164	134026	19791	760	12744	6169	58397	50102
TÁBOR	111	349	254	213551	184723	26313	6097	15598	6295	79136	66748
KRAJ CELKEM:	623	1973	1615	1361281	984893	158009	19115	108511	50940	447078	384510

Tabulka č. 3

ÚHRNNÉ HODNOTY DRUHŮ POZEMKŮ (KULTUR) K 31.12. 2003
/V HEKTARECH/

ČESKÁ REPUBLIKA
KRAJ: PLZEŇSKÝ

O K R E S	ORNÁ PŮDA	CHMEL- NICE	VINICE	ZAHRADY	OVOCNÉ SADY	TRAVNÍ POROSTY	ZEMĚD. PŮDA	LESNÍ POZEMKY	VODNÍ PLOCHY	ZASTAV. PLOCHY	OSTATNÍ PLOCHY	CELKOVÁ VYMĚRA
DOMAŽLICE	41948	0	0	1306	146	18362	61762	43127	1263	1322	6543	114017
KLATOVY	49825	0	0	2501	483	37027	89836	83720	3251	2085	15068	193960
PLZEŇ-MĚSTO	46949	0	0	2262	327	15339	64877	32321	1612	1666	7119	107595
PLZEŇ-JIH	4507	0	0	965	53	714	6239	2596	436	976	3519	13766
PLZEŇ-SEVER	55011	0	0	2057	290	9906	67264	52170	1691	1656	8627	131408
ROKYCANY	20062	35	0	1313	200	5449	27059	24683	815	962	3989	57508
TACHOV	46319	0	0	1010	314	19185	66828	59542	2410	1084	8005	137869
KRAJ CELKEM:	264621	35	0	11414	1813	105982	383685	298159	11478	9751	52870	756123
POČET PARCEL:	170645	26	0	163947	2654	158305	495577	108191	34790	275786	283883	1198227

P O Č E T

O K R E S	O B C Í	Č Á S T Í O B C Í	K A T. Ú Z E M Í	P A R C E L K N	P A R C E L Z E	B U D O V S Č. P O P I S.	B U D O V S Č. E V I D.	B U D O V B E Z Č Í S L A	J E D N O T E K	V L A S T N Í K Ů	L I S T Ů V L A S T N I C T V Í
DOMAŽLICE	86	250	218	150734	122895	16509	1739	12383	4855	45870	39145
KLATOVY	95	476	412	309521	140286	26044	3688	17646	7073	76870	66658
PLZEŇ-MĚSTO	99	218	201	188434	136385	23150	4884	12876	45089	62782	53052
PLZEŇ-JIH	1	25	23	85261	5260	15987	3005	17520	3150	65223	62862
PLZEŇ-SEVER	101	241	225	222865	136129	22157	6278	14733	4561	59477	51294
ROKYCANY	68	101	91	93228	38343	13885	3057	8222	2758	34927	29977
TACHOV	51	226	215	148184	9063	11373	3332	10450	7089	29697	27491
KRAJ CELKEM:	501	1537	1385	1198227	588361	129105	25983	93830	74575	374846	330479

ÚHRNNÉ HODNOTY DRUHŮ POZEMKŮ (KULTUR) K 31.12. 2003
 /V HEKTARECH/

 ČESKÁ REPUBLIKA
 KRAJ: KARLOVARSKÝ

O K R E S	ORNÁ PŮDA	CHMEL- NICE	VINICE	ZAHRADY	OVOCNÉ SADY	TRAVNÍ POROSTY	ZEMĚD. PŮDA	LESNÍ POZEMKY	VODNÍ PLOCHY	ZASTAV. PLOCHY	OSTATNÍ PLOCHY	CELKOVÁ VYMĚRA
CHEB	25016	0	0	961	57	17744	43778	37157	2857	978	8505	93275
KARLOVY VARY	27061	0	0	1206	551	31485	60303	67956	2970	1467	30127	162823
SOKOLOV	4931	0	0	807	40	14756	20534	38184	1211	913	14517	75359
KRAJ CELKEM:	57008	0	0	2974	648	63985	124615	143297	7038	3358	53149	331457
POČET PARCEL:	22521	0	0	44894	758	62567	130740	28428	11150	114881	108926	394125

P O Č E T

O K R E S	O B C Í	Č Á S T Í O B C Í	K A T. Ú Z E M Í	P A R C E L K N	P A R C E L Z E	B U D O V S Č. P O P I S.	B U D O V S. Č. E V I D.	B U D O V B E Z Č Í S L A	J E D N O T E K	V L A S T N Í K Ů	L I S T Ů V L A S T N I C T V Í
CHEB	39	160	187	113749	532	13474	5729	11547	14149	41384	38784
KARLOVY VARY	55	253	245	189182	0	18426	4560	21123	19530	63582	55714
SOKOLOV	38	101	129	91194	2315	11826	1675	14150	13451	36903	35819
KRAJ CELKEM:	132	514	561	394125	2847	43726	11964	46820	47130	141869	130317

Tabulka č. 5

ÚHRNNÉ HODNOTY DRUHŮ POZEMKŮ (KULTUR) K 31.12. 2003
/V HEKTARECH/

ČESKÁ REPUBLIKA
KRAJ: ÚSTECKÝ

O K R E S	ORNÁ PŮDA	CHMEL- NICE	VINICE	ZAHRADY	OVOCNÉ SADY	TRAVNÍ POROSTY	ZEMĚD. PŮDA	LESNÍ POZEMKY	VODNÍ PLOCHY	ZASTAV. PLOCHY	OSTATNÍ PLOCHY	CELKOVÁ VYMĚRA
DĚČÍN	12005	0	0	2320	393	21730	36448	44789	1040	1496	7127	90900
CHOMUTOV	23812	16	11	818	899	13662	39218	34438	3143	1156	15577	93532
LITOMĚŘICE	60365	1518	248	1954	2729	7013	73827	16828	1832	2007	8718	103212
LOUNY	67276	4932	12	1200	1202	5691	80313	17491	1442	1807	10722	111775
MOST	9568	0	102	553	424	3026	13673	15481	987	1076	15501	46718
TEPLICE	8357	0	0	929	488	6294	16068	17246	764	1036	11798	46912
ÚSTÍ NAD LABEM	5417	0	0	950	213	11887	18467	12685	723	910	7660	40445
KRAJ CELKEM:	186800	6466	373	8724	6348	69303	278014	158958	9931	9488	77103	533494
POČET PARCEL:	106575	5778	487	146978	5928	131727	397473	55874	21323	305249	296274	1076193

P O Č E T

O K R E S	O B C Í	Č Á S T Í O B C Í	K A T. Ú Z E M Í	P A R C E L K N	P A R C E L Z E	P A R C E L S Č. P O P I S.	B U D O V S Č. E V I D.	B U D O V B E Z Č I S L A	J E D N O T E K	V L A S T N Í K Ů	L I S T Ů V L A S T N I C T V Í
DĚČÍN	52	192	143	188573	26599	27207	5473	9047	13996	56385	50331
CHOMUTOV	44	173	152	157135	0	15498	5560	14314	16141	43413	40282
LITOMĚŘICE	105	265	252	229899	107638	28952	4450	17352	10261	79236	66651
LOUNY	70	219	204	176702	116346	22906	3819	13349	4055	57967	47889
MOST	26	74	85	76684	596	10095	4608	10912	12615	34923	31699
TEPLICE	34	114	111	123914	3833	18594	4000	17293	10012	42643	38291
ÚSTÍ NAD LABEM	23	102	110	123286	2256	13367	3976	14608	26951	46262	44983
KRAJ CELKEM:	354	1139	1057	1076193	257268	136619	31886	96875	94031	360829	320126

Tabulka č. 6

ÚHRNNÉ HODNOTY DRUHŮ POZEMKŮ (KULTUR) K 31.12. 2003
/V HEKTARECH/

ČESKÁ REPUBLIKA
KRAJ: LIBERECKÝ

O K R E S	ORNÁ PŮDA	CHMEL- NICE	VINIČE	ZAHRADY	OVOCNÉ SADY	TRAVNÍ POROSTY	ZEMĚD. PŮDA	LESNÍ POZEMKY	VODNÍ PLOCHY	ZASTAV. PLOCHY	OSTATNÍ PLOCHY	CELKOVÁ VYMĚRA
ČESKÁ LIPA	26376	49	0	1570	299	17612	45906	52752	2672	1544	10831	113705
JABLONEC NAD NISOU	3235	0	0	1349	49	8364	12997	22271	612	795	3654	40229
LIBEREC	22691	0	0	2809	315	18539	4354	38838	822	1656	6800	92470
SEMILY	17474	0	0	1735	771	17555	37535	25966	669	1035	4687	69892
KRAJ CELKEM:	69776	49	0	7463	1434	62070	140792	139827	4775	5030	25872	316296
POČET PARCEL:	49719	46	0	100914	2000	188176	340855	77708	11776	185918	172203	788460

P O Č E T

O K R E S	OBCÍ	ČÁSTÍ OBCÍ	KAT. ÚZEMÍ	PARCEL KN	PARCEL ZE	BUDOV S Č. POPIS.	BUDOV S Č. EVID.	BUDOV BEZ ČÍSLA	JEDNOTEK	VLASTNÍKŮ	LISTŮ VLASTNICTVÍ
ČESKÁ LIPA	60	205	153	174672	37480	20767	3541	16076	13136	48435	42958
JABLONEC NAD NISOU	34	116	77	144714	92	17620	5276	10268	13660	45902	41039
LIBEREC	57	234	152	232392	29	28240	3047	21238	23991	72160	65676
SEMILY	65	208	126	236682	42805	24898	692	14538	4451	55863	47227
KRAJ CELKEM:	216	763	508	788460	80406	91525	12556	62120	55138	222360	196900

Tabulka č. 7

ÚHRNNÉ HODNOTY DRUHŮ POZEMKŮ (KULTUR) K 31.12. 2003
/V HEKTARECH/

ČESKÁ REPUBLIKA
KRAJ: KRÁLOVÉHRADECKÝ

O K R E S	ORNÁ PŮDA	CHMEL- NICE	VINICE	ZAHRADY	OVOCNÉ SADY POROSTY	TRAVNÍ POROSTY	ZEMĚD. PŮDA	LESNÍ POZEMKY	VODNÍ PLOCHY	ZASTAV. PLOCHY	OSTATNÍ PLOCHY	CELKOVÁ VYMĚRA
HRADEC KRÁLOVÉ	52050	0	2	2411	820	6797	62080	14272	1641	2294	7259	87546
JÍČÍN	46318	0	0	2150	1872	10362	60702	19151	1349	1838	5621	88661
NÁCHOD	34107	0	0	2371	1046	15209	52733	22922	1992	1785	5725	85157
RYCHNOV NAD KNĚŽNOU	33621	0	0	2222	361	18019	54223	37272	1131	1770	5381	99777
TRUTNOV	27810	0	0	2394	267	19852	50323	53391	1084	1611	8269	114678
KRAJ CELKEM:	193906	0	2	11548	4366	70239	280061	147008	7197	9298	32255	475819
POČET PARCEL:	94560	0	6	150775	6998	144899	397238	65805	28184	246082	209300	946609

P O Č E T

O K R E S	O B C Í	Č Á S T Í O B C Í	K A T. Ú Z E M Í	P A R C E L K N	P A R C E L Z E	B U D O V S Č. P O P I S.	B U D O V S Č. E V I D.	B U D O V B E Z Č Í S L A	J E D N O T E K	V L A S T N Í K Ů	L I S T Ů V L A S T N I C T V Í
HRADEC KRÁLOVÉ	101	210	191	184040	77884	32631	2942	17091	20287	98683	80037
JÍČÍN	111	295	240	179504	101194	27414	931	13592	4462	78902	63824
NÁCHOD	78	217	186	184443	48169	28191	1445	13870	8650	71249	58388
RYCHNOV NAD KNĚŽNOU	83	187	167	177785	71420	22527	1866	13080	5803	57939	48717
TRUTNOV	75	164	177	220837	54338	27694	2056	21006	12342	67598	58343
KRAJ CELKEM:	448	1073	961	946609	353005	138457	9240	78639	51544	374371	309309

ÚHRNNÉ HODNOTY DRUHŮ POZEMKŮ (KULTUR) K 31.12. 2003
/V HEKTARECH/

ČESKÁ REPUBLIKA
KRAJ: PARDUBICKÝ

O K R E S	ORNÁ PŮDA	CHMEL- NICE	VINICE	ZAHRADY	OVOCNÉ SADY	TRAVNÍ POROSTY	ZEMĚD. PŮDA	LESNÍ POZEMKY	VODNÍ PLOCHY	ZASTAV. PLOCHY	OSTATNÍ PLOCHY	CELKOVÁ VYMĚRA
CHRUDIM	47477	0	0	2367	831	13023	63698	28920	1468	1752	7129	102967
PARDUBICE	43823	0	0	2327	527	6863	53540	22443	2460	2109	8346	88898
SVITAVY	61370	0	0	2866	464	16565	81265	41476	981	1529	8221	133472
ÚSTÍ NAD ORLÍCÍ	48503	0	0	3664	143	23246	75556	39929	1215	1761	8053	126514
KRAJ CELKEM:	201173	0	0	11224	1965	59697	274059	132768	6124	7151	31749	451851
POČET PARCEL:	111187	1	4	174435	3623	138646	427896	87507	23703	230590	218482	988178

P O Č E T

O K R E S	O B C Í	Č Á S T Í O B C Í	K A T. Ú Z E M Í	P A R C E L K N	P A R C E L Z E	B U D O V S Č. P O P I S.	B U D O V S Č. E V I D.	B U D O V B E Z Č Í S L A	J E D N O T E K	V L A S T N Í K Ů	L I S T Ů V L A S T N I C T V Í
CHRUDIM	113	344	242	231660	79441	29974	4256	16083	11005	86489	73707
PARDUBICE	115	217	186	208844	62632	31729	1803	20119	24743	91250	77664
SVITAVY	113	189	177	251214	96238	27924	1254	17569	8552	68514	59534
ÚSTÍ NAD ORLÍCÍ	111	237	185	296460	88299	34829	3284	22055	8273	84733	72516
KRAJ CELKEM:	452	987	790	988178	326610	124456	10597	75826	52573	330986	283421

Tabulka č. 9

ÚHRNNÉ HODNOTY DRUHŮ POZEMKŮ (KULTUR) K 31.12. 2003
/V HEKTARECH/

ČESKÁ REPUBLIKA
KRAJ: VYSOČINA

O K R E S	ORNÁ PŮDA	CHMEL- NICE	VINICE	ZAHRADY	OVOCNÉ SADY	TRAVNÍ POROSTY	ZEMĚD. PŮDA	LESNÍ POZEMKY	VODNÍ PLOCHY	ZASTAV. PLOCHY	OSTATNÍ PLOCHY	CELKOVÁ VYMĚRA
HAVLÍČKŮV BROD	59856	0	0	2168	160	17638	79822	35940	1866	1742	7123	126493
JIHLAVA	52479	0	0	1634	68	15733	69914	36732	1850	1457	8060	118013
PELHRIMOV	60371	0	0	1817	47	16958	79193	38750	2104	1458	7485	128990
TŘEBÍČ	85094	0	3	2261	204	9857	97419	41198	2452	1940	8852	151861
ŽDĀR NAD SÁZAVOU	67042	0	0	2457	323	23718	93540	57853	3303	1926	10562	167184
KRAJ CELKEM:	324842	0	3	10337	802	83904	419888	210473	11575	8523	42082	692541
POČET PARCEL:	147147	0	6	169516	1775	162901	481345	162539	31334	253707	288395	1217320

P O Č E T

O K R E S	O B C Í	Č Á S T Í O B C Í	K A T. Ú Z E M Í	P A R C E L K N	P A R C E L Z E	B U D O V S Č. P O P I S.	B U D O V S Č. E V I D.	B U D O V B E Z Č Í S L A	J E D N O T E K	V L A S T N Í K Ů	L I S T Ů V L A S T N I C T V Í
HAVLÍČKŮV BROD	120	331	280	218071	137032	27575	3516	15203	6582	76327	64106
JIHLAVA	121	198	196	227189	83851	23666	6616	11321	13890	63903	56240
PELHRIMOV	120	322	257	209456	158857	22011	3371	13525	3570	64808	55240
TŘEBÍČ	173	234	233	247922	154264	30827	2219	19087	12204	86128	75183
ŽDĀR NAD SÁZAVOU	195	359	336	314682	146071	33113	5914	17081	5713	85169	72991
KRAJ CELKEM:	729	1444	1302	1217320	680075	137192	21636	76217	41959	376335	323760

ÚHRNNÉ HODNOTY DRUHŮ POZEMKŮ (KULTUR) K 31.12. 2003
/V HEKTARECH/

ČESKÁ REPUBLIKA
KRAJ: JIHMORAVSKÝ

O K R E S	ORNÁ PŮDA	CHMEL- NICE	VINICE	ZAHŘADY	OVOCNÉ SADY	TRAVNÍ POROSTY	ZEMĚD. PŮDA	LESNÍ POZEMKY	VODNÍ PLOCHY	ZASTAV. PLOCHY	OSTATNÍ PLOCHY	CELKOVÁ VYMĚRA
BLANSKO	31963	0	0	2383	732	9149	44227	41361	701	1351	6606	94246
BRNO-MĚSTO	5463	0	18	2088	230	308	8107	6376	440	2127	5969	23019
BRNO-VENKOV	53630	0	1143	3272	1450	2843	62338	36482	1085	2244	8668	110817
BRECLAV	64561	0	7454	1680	2979	3445	80119	19166	6866	2139	8987	117277
HODONÍN	54178	0	3618	2212	1624	8019	69651	26918	2054	2506	7507	108636
VYSKOV	44508	0	61	1914	466	1689	48638	30618	630	1395	7590	88871
ZNOJMO	103759	0	2761	2105	1717	2872	113214	35178	3098	2197	10009	163696
KRAJ CELKEM:	358062	0	15055	15654	9198	28325	426294	196099	14874	13959	55336	706562
POČET PARCEL:	464896	4	47725	280016	10714	90770	894125	85786	32865	457191	397670	1867637

P O Č E T

O K R E S	O B C Í	Č Á S T Í O B C Í	K A T. Ú Z E M Í	P A R C E L K N	P A R C E L Z E	B U D O V S Č. P O P I S.	B U D O V S Č. E V I D.	B U D O V B E Z Č I S L A	J E D N O T E K	V L A S T N Í K Ů	L I S T Ů V L A S T N I C T V Í
BLANSKO	130	193	194	230859	85713	28663	4518	11784	7454	75524	65627
BRNO-MĚSTO	1	48	48	220865	15043	39880	8101	22119	69540	114048	101582
BRNO-VENKOV	137	157	155	300141	160634	45714	11883	15481	9807	129708	110610
BRECLAV	69	78	79	248074	169510	35515	695	21498	4888	107252	91237
HODONÍN	81	92	89	366740	212484	42417	5272	20725	10036	155438	139155
VYSKOV	81	119	109	229021	99808	26454	2624	10856	2731	75386	62518
ZNOJMO	148	174	178	271937	112648	31843	5012	18411	7951	88946	76135
KRAJ CELKEM:	647	861	852	1867637	855840	250486	38105	120874	112407	746302	646864

ÚHRNNÉ HODNOTY DRUHŮ POZEMKŮ (KULTUR) K 31.12. 2003
/V HEKTARECH/

ČESKÁ REPUBLIKA
KRAJ: OLOMOUCKÝ

O K R E S	ORNÁ PŮDA	CHMEL- NICE	VINICE	ZAHRADY	OVOCNÉ SADY	TRAVNÍ POROSTY	ZEMĚD. PŮDA	LESNÍ POZEMKY	VODNÍ PLOCHY	ZASTAV. PLOCHY	OSTATNÍ PLOCHY	CELKOVÁ VYMĚRA
JESENÍK	14819	0	0	1080	13	8264	24176	42632	661	693	3732	71894
OLOMOUC	66185	409	3	3440	891	10289	81217	44627	1580	2684	20881	150989
PROSTĚJOV	47877	16	13	2137	523	4016	54582	14896	637	1462	5413	76990
PŘEROV	49588	634	1	2937	874	5874	59908	13510	1471	1754	7833	84476
ŠUMPERK	30040	0	0	2469	544	23524	56577	63466	1277	1569	8666	131555
KRAJ CELKEM:	208509	1059	17	12063	2845	51967	276460	179131	5626	8162	46525	515904
POČET PARCEL:	176650	1553	42	176060	3479	92129	449913	72237	20770	242669	211569	997158

P O Č E T

O K R E S	O B C Í	Č Á S T Í O B C Í	K A T. Ú Z E M Í	P A R C E L K N	P A R C E L Z E	B U D O V S Č. P O P I S.	B U D O V S Č. E V I D.	B U D O V B E Z Č Í S L A	J E D N O T E K	V L A S T N Í K Ů	L I S T Ů V L A S T N I C T V Í
JESENÍK	24	63	59	91989	29150	9446	656	5921	2444	19359	16473
OLOMOUC	92	219	213	266715	44844	41322	4501	20330	31704	116379	98598
PROSTĚJOV	96	158	144	181496	83071	29333	2915	13702	6119	82043	66406
PŘEROV	104	152	154	216208	63947	27552	2395	15774	17725	84444	70782
ŠUMPERK	78	163	183	240750	69275	26716	2455	15980	14410	67553	59446
KRAJ CELKEM:	394	755	753	997158	290287	134369	12922	71707	72402	369778	311705

ÚHRNNÉ HODNOTY DRUHŮ POZEMKŮ (KULTUR) K 31.12. 2003
 IV HEKTARECH/

 ČESKÁ REPUBLIKA
 KRAJ: ZLÍNSKÝ

O K R E S	ORNÁ PŮDA	CHMEL- NICE	VINICE	ZAHRADY	OVOCNÉ SADY	TRAVNÍ POROSTY	ZEMĚD. PŮDA	LESNÍ POZEMKY	VODNÍ PLOCHY	ZASTAV. PLOCHY	OSTATNÍ PLOCHY	CELKOVÁ VYMĚRA
KROMĚŘÍŽ	42328	0	6	2427	761	3957	49479	21808	1160	1527	5948	79922
UHERSKÉ HRADIŠTĚ	41517	0	941	2640	972	11885	57955	30127	1551	2000	7504	99137
VSETÍN	15877	0	0	2166	276	22461	40780	61582	1082	1665	9198	114307
ZLÍN	26595	0	1	2645	859	17522	47622	43513	1163	2027	8695	103020
KRAJ CELKEM:	126317	0	948	9878	2868	55825	195836	157030	4956	7219	31345	396386
POČET PARCEL:	226405	0	3658	150547	5312	148123	534045	80881	21508	246886	250635	1133955

P O Č E T

O K R E S	O B C Í	Č Á S T Í O B C Í	K A T. Ú Z E M Í	P A R C E L K N	P A R C E L Z E	B U D O V S Č. P O P I S.	B U D O V S Č. E V I D.	B U D O V B E Z Č Í S L A	J E D N O T E K	V L A S T N Í K Ů	L I S T Ů V L A S T N I C T V Í
KROMĚŘÍŽ	80	129	132	227441	62074	27931	2189	13614	11813	87753	73336
UHERSKÉ HRADIŠTĚ	78	98	97	321625	170365	39667	3017	11808	7500	126951	106261
VSETÍN	59	86	90	292475	85071	31352	4228	20681	15464	82963	78214
ZLÍN	87	126	124	292414	140859	40353	6361	17621	31669	116969	105365
KRAJ CELKEM:	304	439	443	1133955	458369	139303	15795	63724	66446	414636	363176

ÚHRNNÉ HODNOTY DRUHŮ POZEMKŮ (KULTUR) K 31.12. 2003
/V HEKTARECH/

ČESKÁ REPUBLIKA
KRAJ: MORAVSKOSLEZSKÝ

O K R E S	ORNÁ PŮDA	CHMEL- NICE	VINICE	ZAHRADY	OVOCNÉ SADY	TRAVNÍ POROSTY	ZEMĚD. PŮDA	LESNÍ POZEMKY	VODNÍ PLOCHY	ZASTAV. PLOCHY	OSTATNÍ PLOCHY	CELKOVÁ VYMĚRA
BRUNTÁL	34198	0	0	1903	157	41928	78186	74123	2072	1653	9673	165707
FRYDEK-MÍSTEK	24536	0	0	4743	149	20695	50123	62822	2561	2582	9187	127275
KARVINA	12133	0	0	2782	239	2477	17631	4883	2172	1898	8143	34727
NOVÝ-JIČÍN	44812	0	0	3736	75	11456	60079	20761	1821	1845	7270	91776
OPAVA	57652	0	0	2670	38	9729	70089	31220	1758	2398	7147	112612
OŠTRAVA-MĚSTO	5397	0	0	1765	56	1388	8606	2330	964	2069	7454	21423
KRAJ CELKEM:	178728	0	0	17599	714	87673	284714	196139	11348	12445	48874	553520
POČET PARCEL:	159517	0	0	232848	745	160317	553427	74917	26452	368233	277918	1300947

P O Č E T

O K R E S	O B C Í	Č Á S T Í O B C Í	K A T. Ú Z E M Í	P A R C E L K N	P A R C E L Z E	B U D O V S Č. P O P I S.	B U D O V S Č. E V I D.	B U D O V B E Z Č Í S L A	J E D N O T E K	V L A S T N Í K Ů	L I S T Ů V L A S T N I C T V Í
BRUNTÁL	71	165	165	202015	123	21440	1505	13358	10444	46298	41248
FRYDEK-MÍSTEK	77	109	113	343334	59431	46975	9621	24356	15111	116317	101401
KARVINA	16	53	50	187171	14484	30563	254	22983	15104	65348	57501
NOVÝ-JIČÍN	57	119	117	215794	65131	31692	2188	18149	16376	78421	69998
OPAVA	80	152	142	225436	60775	37769	2433	17130	13706	84028	75069
OŠTRAVA-MĚSTO	1	37	39	127197	10494	26886	1047	26031	32170	62952	58212
KRAJ CELKEM:	302	635	626	1300947	210438	195125	17048	122007	102911	453364	403429

ÚHRNNÉ HODNOTY DRUHŮ POZEMKŮ (KULTUR) K 31.12. 2003
/V HEKTARECH/

ČESKÁ REPUBLIKA

K R A J	ORNÁ PŮDA	CHMEL- NICE	VINICE	ZAHRADY	OVOCNÉ SADY	TRAVNÍ POROSTY	ZEMĚD. PŮDA	LESNÍ POZEMKY	VODNÍ PLOCHY	ZASTAV. PLOCHY	OSTATNÍ PLOCHY	CELKOVÁ VYMĚRA
HL. MĚSTO PRAHA	15484	1	10	3997	687	868	21047	4911	1080	4854	17698	49590
STŘEDOČESKÝ	556080	3453	332	26098	11598	70635	668196	304906	20663	20829	86856	1101450
JIHOČESKÝ	320703	0	0	12213	2307	160154	495377	375462	43484	10543	80821	1005687
PLZEŇSKÝ	264621	35	0	11414	1813	105982	383865	298159	11478	9751	52870	756123
KAŘOVARSKÝ	57008	0	0	2974	648	63985	124615	143297	7038	3358	53149	331457
USTECKÝ	186800	6466	373	8724	6348	69303	278014	158958	9931	9488	77103	533494
LIBERECKÝ	69776	49	0	7463	1434	62070	140792	139827	4775	5030	25872	316296
KRALOVÉHRADECKÝ	193906	0	2	11548	4366	70239	280061	147008	7197	9298	32255	475819
PARDUBICKÝ	201173	0	0	11224	1965	59697	274059	132768	6124	7151	31749	451851
VYSOČINA	324842	0	3	10337	802	83904	419888	210473	11575	8523	42082	692541
JIHOMORAVSKÝ	358062	0	15055	15654	9198	28325	426294	196099	14874	13959	55336	706562
OLOMOUCKÝ	208509	1059	17	12063	2845	51967	276460	179131	5626	8162	46525	515904
ZLÍNSKÝ	126317	0	948	9878	2868	55825	195836	157030	4956	7219	31345	396386
MORAVSKOSLEZSKÝ	178728	0	0	17599	714	87673	284714	196139	11348	12445	48874	553520
VÝMĚRA CELKEM:	3062009	11063	16740	161186	47593	970627	4269218	2644168	160149	130610	682535	7886680
POČET PARCEL:	2132556	11151	52254	2419972	63329	1814338	6493606	1173088	369512	3985993	3618245	15640444

P O Č E T

K R A J	OBCÍ	ČÁSTÍ OBCÍ	KAT. ÚZEMÍ	PARCEL KN	PARCEL ZE	S Č. POPIS.	BUDOV S. Č. EVID.	BUDOV BEZ ČÍSLA	JEDNOTEK	VLASTNÍKŮ	LISTŮ VLASTNICTVÍ
HL. MĚSTO PRAHA	1	112	112	340056	11340	91321	4677	41931	199460	265273	238870
STŘEDOČESKÝ	1146	2780	2062	2030298	1008236	326136	71336	160438	94489	936711	762569
JIHOČESKÝ	623	1973	1615	1361281	984893	158009	19115	108511	50940	447078	384510
PLZEŇSKÝ	501	1537	1385	1198227	588361	129105	25983	93830	74575	374846	330479
KAŘOVARSKÝ	132	514	561	394125	2847	43726	11964	46820	47130	141869	130317
USTECKÝ	354	1139	1057	1076193	257268	136619	31886	96875	94031	360829	320126
LIBERECKÝ	216	763	508	788460	80406	91525	12556	62120	55138	222360	196900
KRALOVÉHRADECKÝ	448	1073	961	946609	353005	138457	9240	78639	51544	374371	309309
PARDUBICKÝ	452	987	790	988178	326610	124456	10597	75826	52573	330986	283421
VYSOČINA	729	1444	1302	1217320	680075	137192	21636	76217	41959	376335	323760
JIHOMORAVSKÝ	647	861	852	1867637	855840	250486	38105	120874	112407	746302	646864
OLOMOUCKÝ	394	755	753	997158	290287	134369	12922	71707	72402	369778	311705
ZLÍNSKÝ	304	439	443	1133955	458369	139303	15795	63724	66446	414636	363176
MORAVSKOSLEZSKÝ	302	635	626	1300947	210438	195125	17048	122007	102911	453364	403429
REPUBLIKA CELKEM:	6249	15012	13027	15640444	6107975	2095829	302860	1219519	1116005	5814738	5005435

III.

ROZČLENĚNÍ

orné a zemědělské půdy do výrobních podoblastí
podle údajů ÚHDP k 31.12. 2003
(v hektarech)

Tabulka č. 1

ROZČLENĚNÍ ORNÉ A ZEMĚDĚLSKÉ PŮDY DO VÝROBNÍCH PODOBLASTÍ K 31.12. 2003
/V HEKTARECH/

ČESKÁ REPUBLIKA
KRAJ: STŘEDOČESKÝ

O K R E S	K1	K2	K3	R1	R2	R3	B1	B2	B3	H1	H2	NEZAŘAZ.	CELKEM
O R N Á P Ů D A													
BENEŠOV	0	0	0	0	0	0	36651	29656	6396	279	0	0	72982
BEROUN	0	0	0	490	5362	10537	5746	3817	138	0	0	0	26090
KLADNO	0	0	0	18367	10011	12686	654	1837	0	0	0	0	43555
KOLÍN	0	0	0	29962	7842	10647	3332	653	0	0	0	0	52435
KUTNÁ HORA	0	0	0	21627	3744	0	20856	4050	318	0	0	0	50595
MĚLNÍK	0	0	0	20067	14466	7320	0	0	0	0	0	0	41854
MLADÁ BOLESLAV	0	0	0	29708	18034	8084	277	1950	0	0	0	0	58053
NYMBURK	0	0	0	11558	41426	3386	0	0	0	0	0	0	56370
PRAHA-VÝCHOD	0	0	0	17165	5285	3183	6481	2076	203	0	0	0	34392
PRAHA-ZÁPAD	0	0	0	15142	3443	2845	887	5768	200	0	0	0	28284
PŘIBRAM	0	0	0	0	0	472	21907	19261	8704	39	0	0	50382
RAKOVNÍK	0	0	0	4072	7288	14686	9420	5520	102	0	0	0	41088
CELKEM:	0	0	0	168157	116902	73846	106210	74588	16060	318	0	0	556080
Z E M Ě D Ě L S K Á P Ů D A													
BENEŠOV	0	0	0	0	0	0	46144	39082	8980	593	0	0	94799
BEROUN	0	0	0	537	6371	14035	7766	5900	390	0	0	0	34997
KLADNO	0	0	0	19389	11552	14439	782	2140	0	0	0	0	48303
KOLÍN	0	0	0	33911	8583	12321	3950	1150	0	0	0	0	59914
KUTNÁ HORA	0	0	0	24028	4812	0	25230	6042	401	0	0	0	60513
MĚLNÍK	0	0	0	21919	16281	8745	0	0	0	0	0	0	46945
MLADÁ BOLESLAV	0	0	0	32661	20966	9811	415	2512	0	0	0	0	66366
NYMBURK	0	0	0	12250	44904	4077	0	0	0	0	0	0	61231
PRAHA-VÝCHOD	0	0	0	18871	6202	3442	8459	3554	326	0	0	0	40854
PRAHA-ZÁPAD	0	0	0	16583	4453	3837	1227	8198	391	0	0	0	34688
PŘIBRAM	0	0	0	0	0	820	28355	26395	15047	198	0	0	70814
RAKOVNÍK	0	0	0	5021	8857	17151	10831	6754	159	0	0	0	48772
CELKEM:	0	0	0	185170	132982	88676	133157	101727	25693	791	0	0	668196

Tabulka č. 2

ROZČLENĚNÍ ORNÉ A ZEMĚDĚLSKÉ PŮDY DO VÝROBNÍCH PODOBLASTÍ K 31.12. 2003
/V HEKTARECH/

ČESKÁ REPUBLIKA
KRAJ: JIHOČESKÝ

O K R E S	K1	K2	K3	R1	R2	R3	O R N Á P Ů D A			H1	H2	NEZAŘAZ.	CELKEM
							B1	B2	B3				
ČESKÉ BUDĚJOVICE	0	0	0	0	0	0	31444	9598	21843	61	0	0	62946
ČESKÝ KRUMLOV	0	0	0	0	0	0	1383	2997	8372	7467	1844	0	22063
JINDŘICHŮV HRADEC	0	0	0	0	0	0	17513	15524	26720	3736	0	0	63493
PISEK	0	0	0	0	0	0	26234	13986	7479	570	0	0	48270
PRACHATICE	0	0	0	0	0	0	8249	1682	2425	2220	4199	0	18776
STRAKONICE	0	0	0	0	0	0	29117	10999	5399	618	333	0	46466
TABOR	0	0	0	0	0	0	34217	8549	15416	507	0	0	58689
CELKEM:	0	0	0	0	0	0	148157	63336	87654	15178	6377	0	320703
Z E M Ě D Ě L S K Á P Ů D A													
ČESKÉ BUDĚJOVICE	0	0	0	0	0	0	41116	14075	30798	349	0	0	86338
ČESKÝ KRUMLOV	0	0	0	0	0	0	1895	4068	14660	27929	9177	0	57730
JINDŘICHŮV HRADEC	0	0	0	0	0	0	21026	21363	41161	8489	0	0	92039
PISEK	0	0	0	0	0	0	32982	18610	10982	1133	0	0	63706
PRACHATICE	0	0	0	0	0	0	12802	2586	5036	6810	22666	0	49899
STRAKONICE	0	0	0	0	0	0	39147	16993	8546	1304	915	0	66905
TABOR	0	0	0	0	0	0	43177	11607	22906	1069	0	0	78760
CELKEM:	0	0	0	0	0	0	192144	89301	134089	47083	32758	0	495377

Tabulka č. 3

ROZČLENĚNÍ ORNÉ A ZEMĚDĚLSKÉ PŮDY DO VÝROBNÍCH PODOBLASTÍ K 31.12. 2003
/V HEKTARECH/

ČESKÁ REPUBLIKA
KRAJ: PLZEŇSKÝ

O K R E S	K1	K2	K3	R1	R2	R3	B1	B2	B3	H1	H2	NEZAŘAZ.	CELKEM
	O R N Á P Ů D A												
DOMAŽLICE	0	0	0	0	0	0	36028	2475	3206	0	238	0	41948
KLATOVY	0	0	0	0	218	0	23840	12584	8256	2037	2891	0	49825
PLZEŇ-MĚSTO	0	0	0	973	1593	6167	29235	6321	2660	0	0	0	46949
PLZEŇ-JIH	0	0	0	0	870	2521	205	911	0	0	0	0	4507
PLZEŇ-SEVER	0	0	0	0	442	17223	25833	7715	3611	187	0	0	55011
ROKYCANY	0	0	0	0	0	978	16143	2550	391	0	0	0	20062
TACHOV	0	0	0	0	0	0	25737	11290	7007	1010	1275	0	46319
CELKEM:	0	0	0	973	3123	26888	157021	43847	25131	3234	4404	0	264621

Z E M Ě D Ě L S K Á P Ů D A

DOMAŽLICE	0	0	0	0	0	0	47996	3451	6911	0	3404	0	61762
KLATOVY	0	0	0	0	336	0	33940	20283	16311	6215	12751	0	89836
PLZEŇ-MĚSTO	0	0	0	1144	2151	7695	39355	9487	5044	0	0	0	64877
PLZEŇ-JIH	0	0	0	0	1065	3449	220	1506	0	0	0	0	6239
PLZEŇ-SEVER	0	0	0	0	476	19603	31292	9972	5617	303	0	0	67264
ROKYCANY	0	0	0	0	0	1185	21899	3274	701	0	0	0	27059
TACHOV	0	0	0	0	0	0	32544	15245	11881	2021	5138	0	66828
CELKEM:	0	0	0	1144	4028	31932	207245	63216	46466	8540	21293	0	383865

Tabulka č. 4

ROZČLENĚNÍ ORNÉ A ZEMĚDĚLSKÉ PŮDY DO VÝROBNÍCH PODOBLASTÍ K 31.12. 2003
/V HEKTARECH/

ČESKÁ REPUBLIKA
KRAJ: KARLOVARSKÝ

O K R E S	K1	K2	K3	R1	R2	R3	B1	B2	B3	H1	H2	NEZAŘAZ.	CELKEM
O R N Á P Ů D A													
CHEB	0	0	0	0	0	0	12847	5455	4073	2224	417	0	25016
KARLOVY VARY	0	0	0	0	0	16	9150	2972	14141	726	55	0	27061
SOKOLOV	0	0	0	0	0	0	2633	236	1025	205	833	0	4931
CELKEM:	0	0	0	0	0	16	24631	8664	19238	3154	1304	0	57008
Z E M Ě D Ě L S K Á P Ů D A													
CHEB	0	0	0	0	0	0	18909	8996	10316	4298	1258	0	43778
KARLOVY VARY	0	0	0	0	0	96	16587	5423	29567	2948	3754	1927	60303
SOKOLOV	0	0	0	0	0	0	4676	708	5972	2305	6872	0	20534
CELKEM:	0	0	0	0	0	96	40172	15128	45856	9551	11884	1927	124615

Tabulka č. 5

ROZČLENĚNÍ ORNÉ A ZEMĚDĚLSKÉ PŮDY DO VÝROBNÍCH PODOBLASTÍ K 31.12. 2003
/V HEKTARECH/

ČESKÁ REPUBLIKA
KRAJ: ÚSTECKÝ

O K R E S	K1	K2	K3	R1	R2	R3	O R N Á P Ů D A					H1	H2	NEZAŘAZ.	CELKEM
							B1	B2	B3	B3	B3				
DĚČÍN	0	0	0	0	0	0	8617	1221	2100	66	0	0	0	12005	
CHOMUTOV	0	0	0	7181	5613	6959	2190	1009	390	369	102	0	0	23812	
LITOMĚŘICE	0	0	0	24852	20354	10487	4585	87	0	0	0	0	0	60365	
LOUNY	0	0	0	21411	32518	11522	1826	0	0	0	0	0	0	67276	
MOST	0	0	0	3564	4101	1326	175	386	3	3	10	0	0	9568	
TEPLICE	0	0	0	661	4719	1893	729	120	152	84	0	0	0	8357	
ÚSTÍ NAD LABEM	0	0	0	28	644	668	2531	655	37	855	0	0	0	5417	
CELKEM:	0	0	0	57697	67948	32854	20652	3479	2683	1376	111	0	0	186800	
Z E M Ě D Ě L S K Á P Ů D A															
DĚČÍN	0	0	0	0	0	0	23172	5425	7006	846	0	0	0	36448	
CHOMUTOV	0	0	0	7657	6104	8825	5123	2069	1776	6482	1181	0	0	39218	
LITOMĚŘICE	0	0	0	28890	23357	13135	8326	120	0	0	0	0	0	73827	
LOUNY	0	0	0	24035	38378	14692	3210	0	0	0	0	0	0	80313	
MOST	0	0	0	3781	5189	2098	445	662	353	497	648	0	0	13673	
TEPLICE	0	0	0	828	6603	3632	1806	305	452	2442	0	0	0	16068	
ÚSTÍ NAD LABEM	0	0	0	125	998	1918	10675	1053	330	3369	0	0	0	18467	
CELKEM:	0	0	0	65315	80629	44300	52758	9633	9917	13635	1828	0	0	278014	

Tabulka č. 6

ROZČLENĚNÍ ORNÉ A ZEMĚDĚLSKÉ PŮDY DO VÝROBNÍCH PODOBLASTÍ K 31.12. 2003
/V HEKTARECH/

ČESKÁ REPUBLIKA
KRAJ: LIBERECKÝ

O K R E S	K1	K2	K3	R1	R2	R3	B1	B2	B3	H1	H2	NEZAŘAZ.	CELKEM
O R N Á P Ů D A													
ČESKÁ LÍPA	0	0	0	366	4153	4352	12412	4567	466	60	0	0	26376
JABLONEC NAD NISOU	0	0	0	0	0	0	602	388	1468	409	367	0	3235
LIBEREC	0	0	0	1100	320	0	13541	4537	2838	349	7	0	22691
SEMILY	0	0	0	567	1697	232	2974	443	9308	1469	784	0	17474
CELKEM:	0	0	0	2034	6170	4584	29529	9936	14080	2286	1158	0	69776
Z E M Ě D Ě L S K Á P Ů D A													
ČESKÁ LÍPA	0	0	0	499	5181	6673	23549	7184	2199	620	0	0	45906
JABLONEC NAD NISOU	0	0	0	0	0	0	957	946	4926	1572	4596	0	12997
LIBEREC	0	0	0	1497	485	0	22533	9279	8141	2145	272	0	4354
SEMILY	0	0	0	778	2765	322	5886	1277	17981	3527	4998	0	37535
CELKEM:	0	0	0	2774	8431	6996	52925	18686	33247	7864	9866	0	140792

ROZČLENĚNÍ ORNÉ A ZEMĚDĚLSKÉ PŮDY DO VÝROBNÍCH PODOBLASTÍ K 31.12. 2003
/V HEKTARECH/

ČESKÁ REPUBLIKA
KRAJ: KRÁLOVÉHRADECKÝ

O K R E S	K1	K2	K3	R1	R2	R3	O R N Á P Ů D A					CELKEM	
							B1	B2	B3	H1	H2		NEZAŘAZ.
HRADEC KRÁLOVÉ	0	0	0	19039	24089	6907	0	2014	0	0	0	0	52050
JIČÍN	0	0	0	29135	10178	2869	944	1643	1549	0	0	0	46318
NACHOD	0	0	0	5486	6812	2281	6880	1459	10734	313	142	0	34107
RYCHNOV NAD KNEŽNOU	0	0	0	2561	10010	3989	7569	6529	1785	875	303	0	33621
TRUTNOV	0	0	0	439	4090	487	4400	208	17335	395	456	0	27810
CELKEM:	0	0	0	56660	55179	16533	19794	11854	31403	1583	901	0	193906

Z E M Ě D Ě L S K Á P Ů D A

HRADEC KRÁLOVÉ	0	0	0	22442	28243	8220	0	3174	0	0	0	0	62080
JIČÍN	0	0	0	35719	13278	3867	1487	3231	3120	0	0	0	60702
NACHOD	0	0	0	7730	8759	2963	10571	2888	18589	769	464	0	52733
RYCHNOV NAD KNEŽNOU	0	0	0	3567	12859	5220	10363	10420	3479	5740	2575	0	54223
TRUTNOV	0	0	0	515	5873	748	6504	457	31052	651	4524	0	50323
CELKEM:	0	0	0	69974	69011	21019	28925	20171	56239	7160	7562	0	280061

Tabulka č. 8

ROZČLENĚNÍ ORNÉ A ZEMĚDĚLSKÉ PŮDY DO VÝROBNÍCH PODOBLASTÍ K 31.12. 2003
/V HEKTARECH/

ČESKÁ REPUBLIKA
KRAJ: PARDUBICKÝ

O K R E S	K1	K2	K3	R1	R2	R3	B1	B2	B3	H1	H2	NEZAŘAZ.	CELKEM
O R N Á P Ů D A													
CHRUDIM	0	0	0	19952	4748	1778	10189	3069	6145	1597	0	0	47477
PARDUBICE	0	0	0	4606	17969	19444	0	1804	0	0	0	0	43823
SVITAVY	0	0	0	3467	4525	768	37695	1817	11336	1592	169	0	61370
ÚSTÍ NAD ORLICÍ	0	0	0	7260	1312	1720	21214	2604	9573	1280	3540	0	48503
CELKEM:	0	0	0	35285	28554	23710	69098	9293	27054	4469	3709	0	201173
Z E M Ě D Ě L S K Á P Ů D A													
CHRUDIM	0	0	0	22423	5663	2255	14525	5327	10239	3268	0	0	63698
PARDUBICE	0	0	0	5278	21571	23706	0	2985	0	0	0	0	53540
SVITAVY	0	0	0	4080	5841	990	46630	2964	17401	2844	514	0	81265
ÚSTÍ NAD ORLICÍ	0	0	0	8960	1608	2838	30510	4078	17361	3509	6693	0	75556
CELKEM:	0	0	0	40741	34682	29788	91664	15355	45001	9621	7207	0	274059

Tabulka č. 9

ROZČLENĚNÍ ORNÉ A ZEMĚDĚLSKÉ PŮDY DO VÝROBNÍCH PODOBLASTÍ K 31.12. 2003
/V HEKTARECH/

ČESKÁ REPUBLIKA
KRAJ: VYSOČINA

O K R E S	K1	K2	K3	R1	R2	R3	O R N Á P Ů D A					CELKEM	
							B1	B2	B3	H1	H2		NEZAŘAZ.
HAVLIČKŮV BROD	0	0	0	1972	621	0	36343	7347	13032	541	0	0	59856
JIHLAVA	0	0	0	0	0	0	12467	4857	31681	3164	310	0	52479
PELHRIMOV	0	0	0	0	0	0	10905	12624	35265	1577	0	0	60371
TŘEBÍČ	0	0	0	0	2564	2165	48957	17770	13247	393	0	0	85094
ŽDAR NAD SÁZAVOU	0	0	0	0	0	0	12041	16093	30135	6382	2391	0	67042
CELKEM:	0	0	0	1972	3185	2165	120713	58690	123360	12056	2701	0	324842

Z E M Ě D Ě L S K Á P Ů D A

HAVLIČKŮV BROD	0	0	0	2234	729	0	47169	9752	18926	1013	0	0	79822
JIHLAVA	0	0	0	0	0	0	15522	6522	42465	4754	651	0	69914
PELHRIMOV	0	0	0	0	0	0	13851	15993	47115	2234	0	0	79193
TŘEBÍČ	0	0	0	0	2903	2373	54368	20546	16742	486	0	0	97419
ŽDAR NAD SÁZAVOU	0	0	0	0	0	0	14678	20428	42120	11263	5049	0	93540
CELKEM:	0	0	0	2234	3632	2373	145587	73243	167369	19750	5700	0	419888

ROZČLENĚNÍ ORNÉ A ZEMĚDĚLSKÉ PŮDY DO VÝROBNÍCH PODOBLASTÍ K 31.12. 2003
 IV HEKTARECH/

 ČESKÁ REPUBLIKA
 KRAJ: JIHMORAVSKÝ

O K R E S	K1	K2	K3	R1	R2	R3	O R N Á P Ů D A					H1	H2	NEZAŘAZ.	CELKEM
							B1	B2	B3	B3	B3				
BLANSKO	0	0	0	5567	2874	2975	8326	3620	7740	860	0	0	0	31963	
BRNO-MĚSTO	0	0	0	2756	2183	498	0	25	0	0	0	0	0	5463	
BRNO-VENKOV	12148	4731	208	18178	8963	3880	3857	1321	344	0	0	0	0	53630	
BŘECLAV	38727	16281	5161	0	911	3482	0	0	0	0	0	0	0	64561	
HODONÍN	11938	20894	4945	406	6515	7375	1012	457	636	0	0	0	0	54178	
VYŠKOV	724	0	0	19971	10597	11002	1250	600	364	0	0	0	1	44508	
ZNOJMO	29776	19171	5931	3167	13972	9386	14594	7762	0	0	0	0	0	103799	
CELKEM:	93314	61077	16244	50046	45014	35599	29038	13785	9084	860	0	0	1	358062	

Z E M Ě D Ě L S K Á P Ů D A

BLANSKO	0	0	0	6961	3687	3860	10935	5273	11975	1535	0	0	0	44227
BRNO-MĚSTO	0	0	0	4008	3310	746	0	44	0	0	0	0	0	8107
BRNO-VENKOV	13341	5643	277	20327	10252	5457	4640	1821	579	0	0	0	0	62338
BŘECLAV	47478	20786	6892	0	1027	3937	0	0	0	0	0	0	0	80119
HODONÍN	14926	24560	6395	437	9033	9989	1987	979	1345	0	0	0	0	69651
VYŠKOV	745	0	0	21505	11247	12175	1500	803	559	0	0	0	105	48638
ZNOJMO	32621	21332	6138	3474	15313	10106	15844	8387	0	0	0	0	0	113214
CELKEM:	109111	72320	19702	56713	53870	46270	34906	17306	14459	1535	0	0	105	426294

ROZČLENĚNÍ ORNÉ A ZEMĚDĚLSKÉ PŮDY DO VÝROBNÍCH PODOBLASTÍ K 31.12. 2003
/V HEKTARECH/

ČESKÁ REPUBLIKA
KRAJ: OLOMOUCKÝ

O K R E S	K1	K2	K3	R1	R2	R3	B1	B2	B3	H1	H2	NEZAŘAZ.	CELKEM
O R N Á P Ů D A													
JESENÍK	0	0	0	0	3106	5201	2295	1482	1577	548	611	0	14819
OLOMOUC	0	0	0	50731	7799	377	2800	1924	2329	226	0	0	66185
PROSTĚJOV	0	0	0	30928	2368	632	4208	2662	6738	0	340	0	47877
PŘEROV	0	0	0	29126	4537	10676	1317	1639	2032	0	261	0	49588
ŠUMPERK	0	0	0	4033	5028	3649	4481	4650	3702	2735	1762	0	30040
CELKEM:	0	0	0	114817	22839	20535	15101	12357	16378	3509	2974	0	208509

Z E M Ě D Ě L S K Á P Ů D A

JESENÍK	0	0	0	0	3327	6240	3518	2334	3911	1974	2872	0	24176
OLOMOUC	0	0	0	56050	9291	459	3745	2625	7797	280	970	0	81217
PROSTĚJOV	0	0	0	33232	2832	766	4902	3357	8871	0	621	0	54582
PŘEROV	0	0	0	33377	5808	12647	1928	2780	3012	0	355	0	59908
ŠUMPERK	0	0	0	4652	5972	5254	6059	7315	8694	7923	10709	0	56577
CELKEM:	0	0	0	127311	27231	25367	20152	18411	32285	10177	15527	0	276460

ROZČLENĚNÍ ORNÉ A ZEMĚDĚLSKÉ PŮDY DO VÝROBNÍCH PODOBLASTÍ K 31.12. 2003
/V HEKTARECH/

ČESKÁ REPUBLIKA
KRAJ: ZLÍNSKÝ

O K R E S	K1	K2	K3	R1	R2	R3	B1	B2	B3	H1	H2	NEZAŘAZ.	CELKEM
O R N Á P Ů D A													
KROMĚŘÍŽ	0	0	0	23587	8890	8811	132	825	0	0	83	0	42328
UHERSKÉ HRADIŠTĚ	6651	0	0	3675	14301	12531	265	1329	2142	0	622	0	41517
VSETÍN	0	0	0	0	0	515	2418	3928	400	647	7969	0	15877
ZLÍN	52	0	0	4315	2384	1819	3251	4574	6019	0	4181	0	26595
CELKEM:	6703	0	0	31577	25575	23676	6067	10656	8562	647	12855	0	126317
Z E M Ě D Ě L S K Á P Ů D A													
KROMĚŘÍŽ	0	0	0	25796	10389	10944	157	1371	0	0	822	0	49479
UHERSKÉ HRADIŠTĚ	7682	0	0	4138	17605	17332	672	3116	4973	0	2437	0	57955
VSETÍN	0	0	0	0	0	618	3157	6178	1044	2452	27332	0	40780
ZLÍN	109	0	0	5351	2849	2259	4636	7549	12326	0	12543	0	47622
CELKEM:	7791	0	0	35285	30844	31153	8622	18214	18343	2452	43134	0	195836

ČESKÁ REPUBLIKA

ROZČLENĚNÍ ORNÉ A ZEMĚDĚLSKÉ PŮDY DO VÝROBNÍCH PODOBLASTÍ K 31.12. 2003
/V HEKTARECH/

O K R E S	O R N Á P Ů D A										H1	H2	NEZAŘAZ.	CELKEM	
	K1	K2	K3	R1	R2	R3	B1	B2	B3						
HL.MĚSTO PRAHA	0	0	0	9767	4046	1571	0	101	0	0	0	0	0	0	15484
STŘEDOČESKÝ	0	0	0	168157	116902	73846	106210	74588	16060	318	0	0	0	0	556080
JIHOČESKÝ	0	0	0	0	0	0	148157	63336	87654	15178	6377	0	0	0	320703
PLZEŇSKÝ	0	0	0	973	3123	26888	157021	43847	25131	3234	4404	0	0	0	264621
KARLOVARSKÝ	0	0	0	0	0	16	24631	8664	19238	3154	1304	0	0	0	57008
ÚSTECKÝ	0	0	0	57697	67948	32854	20652	3479	2683	1376	111	0	0	0	186800
LIBERECKÝ	0	0	0	2034	6170	4584	29529	9936	14080	2286	1158	0	0	0	69776
KRÁLOVÉHRADECKÝ	0	0	0	56660	55179	16533	19794	11854	31403	1583	901	0	0	0	193906
PARDUBICKÝ	0	0	0	35285	28554	23710	69098	9293	27054	4469	3709	0	0	0	201173
VYSOČINA	0	0	0	1972	3185	2165	120713	58690	123360	12056	2701	0	0	0	324842
JIHOHMORAVSKÝ	93314	61077	16244	50046	46014	38599	29038	13785	9084	860	2974	0	1	0	358062
OLOMOUČSKÝ	0	0	0	114817	22839	20535	15101	12357	16378	3509	2974	0	0	0	208509
ZLÍNSKÝ	6703	0	0	31577	25575	23676	6067	10656	8562	647	12855	0	0	0	126317
MORAVSKOSLEZSKÝ	0	0	0	22459	10575	35911	40147	27358	26984	5527	9767	0	0	0	178728
CELKEM:	100016	61077	16244	551442	390109	300888	786157	347943	407672	54198	46261	1	1	3062009	

Z E M Ě D Ě L S K Á P Ů D A

HL.MĚSTO PRAHA	0	0	0	11981	6582	2122	0	362	0	0	0	0	0	0	21047
STŘEDOČESKÝ	0	0	0	185170	132982	88676	133157	101727	25693	791	0	0	0	0	668196
JIHOČESKÝ	0	0	0	0	0	0	192144	89301	134089	47083	32758	0	0	0	495377
PLZEŇSKÝ	0	0	0	1144	4028	31932	207245	63216	46466	8540	21293	0	0	0	383865
KARLOVARSKÝ	0	0	0	0	0	96	40172	15128	45856	9551	11884	1927	0	0	124615
ÚSTECKÝ	0	0	0	65315	80629	44300	52758	9633	9917	13635	1828	0	0	0	278014
LIBERECKÝ	0	0	0	2774	8431	6996	52925	18686	33247	7864	9866	0	0	0	140792
KRÁLOVÉHRADECKÝ	0	0	0	69974	69011	21019	28925	20171	56239	7160	7562	0	0	0	280061
PARDUBICKÝ	0	0	0	40741	34682	29788	91664	15355	45001	9621	7207	0	0	0	274059
VYSOČINA	0	0	0	2234	3632	2373	145587	73243	167369	19750	5700	0	0	0	419888
JIHOHMORAVSKÝ	109111	72320	19702	56713	53870	46270	34906	17306	14459	1535	0	105	0	0	426294
OLOMOUČSKÝ	0	0	0	127311	27231	25367	20152	18411	32285	10177	15527	0	0	0	276460
ZLÍNSKÝ	7791	0	0	35285	30844	31153	8622	18214	18343	2452	43134	0	0	0	195836
MORAVSKOSLEZSKÝ	0	0	0	25006	12041	46154	51465	40616	51778	19293	38360	0	0	0	284714
CELKEM:	116902	72320	19702	623648	463964	376245	1059723	501367	680741	157451	195120	2032	1	4269218	

Statistická ročenka půdního fondu České republiky
1. vydání. Vydal Český úřad zeměměřický a katastrální.
Zpracoval a vytiskl Zeměměřický úřad ve spolupráci
s územně příslušnými katastrálními úřady.
Vydáno v březnu 2004. EP 2004.

© Český úřad zeměměřický a katastrální, 2004

