

**Statistická ročenka
půdního fondu
České republiky**

ČESKÝ ÚŘAD ZEMĚMĚŘICKÝ A KATASTRÁLNÍ

**STATISTICKÁ ROČENKA
PŮDNÍHO FONDU
ČESKÉ REPUBLIKY**

**Souhrnné výstupy ze souboru popisných informací
katastru nemovitostí České republiky se stavem
ke dni 31. prosince 2002**

PRAHA 2003

ISBN 80-902321-7-5

ISSN 1210-4604

OBSAH

Str.

Úvod		5
Přehled správního rozdělení ČR podle krajů a okresů		6
I. Stav a vývoj půdního fondu ČR podle údajů katastru nemovitostí k 31.12. 2002		
Tabulka č. 1 Změny jednotlivých druhů pozemků v roce 2002		8
2 Vývoj jednotlivých druhů pozemků zemědělské půdy a lesních pozemků od roku 1966		9
3 Výměra zemědělské a orné půdy v ČR na 1 obyvatele k 31.12. 2002		10
Vývoj podílu výměry zemědělské a orné půdy v ČR na 1 obyvatele v letech 1936-2002		
4 Podíl zemědělské půdy v procentech v jednotlivých okresech ČR v roce 2002		11
5 Podíl lesních pozemků v procentech v jednotlivých okresech ČR v roce 2002		12
II. Úhrnné hodnoty druhů pozemků podle údajů katastru nemovitostí včetně přehledů o počtu objektů evidovaných v katastru nemovitostí k 31.12. 2002		
Tabulka č. 1 CZ021 Středočeský kraj		14
2 CZ031 Jihočeský kraj		15
3 CZ032 Plzeňský kraj		16
4 CZ041 Karlovarský kraj		17
5 CZ042 Ústecký kraj		18
6 CZ051 Liberecký kraj		19
7 CZ052 Královéhradecký kraj		20
8 CZ053 Pardubický kraj		21
9 CZ061 Vysočina		22
10 CZ062 Jihomoravský kraj		23
11 CZ071 Olomoucký kraj		24
12 CZ072 Zlínský kraj		25
13 CZ081 Moravskoslezský kraj		26
14 Česká republika		27
II. a Úhrnné hodnoty druhů pozemků podle údajů katastru nemovitostí včetně přehledů o počtu objektů evidovaných v katastru nemovitostí k 31.12. 2002 v územním členění do 31. 12. 2000		
Česká republika		31
III. Rozčlenění orné a zemědělské půdy do výrobních podoblastí podle údajů ÚHDP k 31.12. 2002		
Tabulka č. 1 CZ021 Středočeský kraj		34
2 CZ031 Jihočeský kraj		35
3 CZ032 Plzeňský kraj		36
4 CZ041 Karlovarský kraj		37
5 CZ042 Ústecký kraj		38
6 CZ051 Liberecký kraj		39
7 CZ052 Královéhradecký kraj		40
8 CZ053 Pardubický kraj		41
9 CZ061 Vysočina		42
10 CZ062 Jihomoravský kraj		43
11 CZ071 Olomoucký kraj		44
12 CZ072 Zlínský kraj		45
13 CZ081 Moravskoslezský kraj		46
14 Česká republika		47

Ú v o d

Katastr nemovitostí České republiky byl vytvořen zákonem České národní rady č. 344/1992 Sb., a navázal na dosavadní evidenci nemovitostí, která byla vedena na území České republiky od roku 1964.

Správu katastru nemovitostí vykonává Český úřad zeměměřický a katastrální jako ústřední orgán státní správy a katastrální úřady jako územní orgány státní správy.

Údaje katastru nemovitostí se využívají pro všechny úkony, které se týkají nemovitostí, zejména pro řešení vlastnických práv a jiných věcných práv k nemovitostem, nájmu a výpůjček nemovitostí, pro stanovování daní z nemovitostí a pro ochranu zemědělského půdního fondu a lesního fondu. Katastr nemovitostí poskytuje základní údaje o územním členění státu, zejména výměry územních správních jednotek (obcí, okresů, krajů) a údaje o rozčlenění půdního fondu v těchto jednotkách.

Rozčlenění půdního fondu se provádí podle jednotlivých druhů pozemků (orná půda, chmelnice, vinice, zahrady, ovocné sady, trvalé travní porosty, lesní pozemky, vodní plochy, zastavěné plochy a nádvoří, ostatní plochy) a podle výrobních podoblastí.

Podle dohody resortů zeměměřictví a katastru, zemědělství a statistiky provedly katastrální úřady k 31. prosinci 2002 sumarizaci úhrnných hodnot druhů pozemků podle údajů katastru nemovitostí. Výsledky této sumarizace za jednotlivé okresy a kraje jsou uvedeny v této „Statistické ročence půdního fondu České republiky“, kterou vydává Český úřad zeměměřický a katastrální zejména pro potřebu státních orgánů na různých stupních řízení.

Publikované údaje jsou uspořádány do 3 skupin označených vždy římskými číslicemi I až III.

Skupina I. - obsahuje tabulky a grafy, které vyjadřují stav a vývoj půdního fondu podle údajů katastru nemovitostí k 31. prosinci 2002. Meziroční změny v celkových výměrách vyplývají z postupného zavádění obnoveného katastrálního operátu.

Údaje o počtu obyvatel (tabulka č.3) byly převzaty z údajů Českého statistického úřadu (počty obyvatel v obcích ČR k 1. 1. 2002).

Skupina II. - obsahuje úhrnné hodnoty druhů pozemků podle stavu k 31. prosinci 2002.

Uvedené republikové a krajské výkazy úhrnných hodnot druhů pozemků podle okresů představují výměry okresů, krajů a republiky v jejich územních správních hranicích. Dále jsou uvedeny počty objektů evidovaných v katastru nemovitostí: obce, části obcí, katastrální území, parcely katastru nemovitostí (KN), parcely ve zjednodušené evidenci (ZE), budovy s čísly popisnými, s čísly evidenčními, bez čísel, byty a nebytové prostory (jednotky), vlastníci a listy vlastnictví. Druhy pozemků a jejich charakteristiky jsou uvedeny v příloze k vyhlášce č. 190/1996 Sb., kterou se provádí zákon č. 265/1992 Sb. a zákon ČNR č. 344/1992 Sb., ve znění pozdějších zákonů.

Skupina II.a - obsahuje úhrnné hodnoty druhů pozemků podle stavu k 31. prosinci 2002 v územním členění do 31. prosince 2000.

Skupina III. - obsahuje přehledy o rozčlenění orné a zemědělské půdy do výrobních podoblastí, provedené na základě výsledků sumarizace úhrnných hodnot druhů pozemků k 31. prosinci 2002.

Podle přírodních a ekonomických podmínek jsou jednotlivé obce ČR zařazeny do pěti výrobních oblastí a jedenácti podoblastí :

1. Výrobní oblast kukuřičná se třemi podoblastmi K1, K2, K3
2. Výrobní oblast řepařská se třemi podoblastmi R1, R2, R3
3. Výrobní oblast bramborářská se dvěma podoblastmi B1 a B2
4. Výrobní oblast bramborářsko-ovesná s jednou podoblastí B3
5. Výrobní oblast horská se dvěma podoblastmi H1 a H2 .

PŘEHLED SPRÁVNÍHO ROZDĚLENÍ ČR

podle krajů a okresů

1:2 000 000

1) Klasifikace územních statistických jednotek - CZ-NUTS (platí od 1. 1. 2000)
2) Číselník krajů a okresů (31. 12. 2001)

CZ062 - Jihomoravský kraj

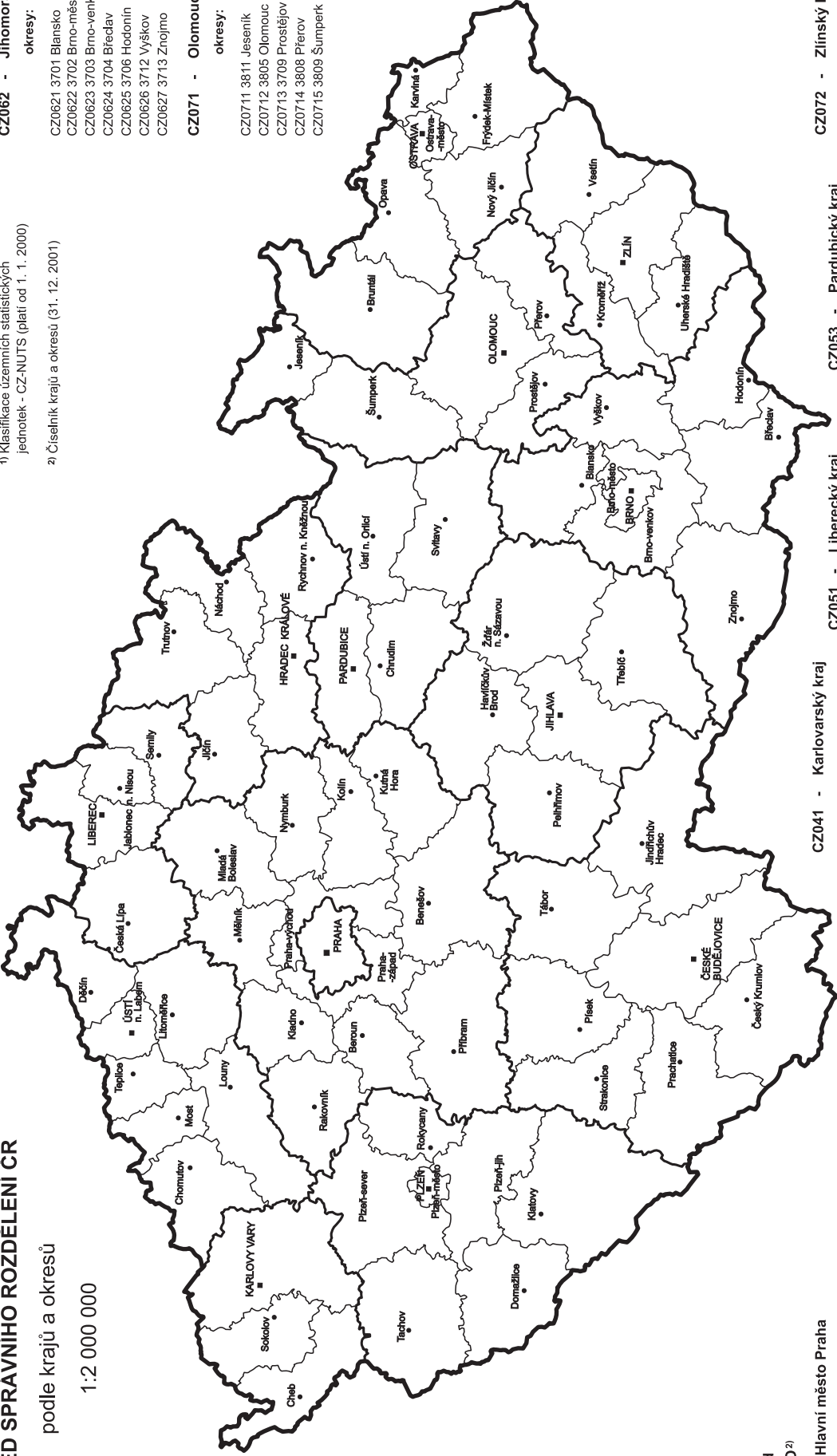
okresy:

CZ0621 3701 Blansko
CZ0622 3702 Brno-město
CZ0623 3703 Brno-venkov
CZ0624 3704 Břeclav
CZ0625 3706 Hodonín
CZ0626 3712 Vyškov
CZ0627 3713 Znojmo

CZ071 - Olomoucký kraj

okresy:

CZ0711 3811 Jeseník
CZ0712 3805 Olomouc
CZ0713 3709 Prostějov
CZ0714 3808 Přerov
CZ0715 3809 Šumperk



Číselný kód
NUTS ¹⁾ ČKO ²⁾

CZ011 31 Hlavní město Praha

CZ021 32 Středočeský kraj

okresy:

CZ0211 3201 Benešov
CZ0212 3202 Beroun
CZ0213 3203 Kladno
CZ0214 3204 Kolín
CZ0215 3205 Kutná Hora
CZ0216 3206 Mělník
CZ0217 3207 Mladá Boleslav
CZ0218 3208 Nymburk
CZ0219 3209 Praha-východ
CZ021A 3210 Praha-západ
CZ021B 3211 Příbram
CZ021C 3212 Rakovník

CZ031 - Jihočeský kraj

okresy:

CZ0311 3301 České Budějovice
CZ0312 3302 Český Krumlov
CZ0313 3303 Jindřichův Hradec
CZ0314 3305 Písek
CZ0315 3306 Prácheň
CZ0316 3307 Strakonice
CZ0317 3308 Tábor

CZ032 - Píseňský kraj

okresy:

CZ0321 3401 Domažlice
CZ0322 3404 Klášov
CZ0323 3405 Plzeň-město
CZ0324 3406 Plzeň-jih
CZ0325 3407 Plzeň-sever
CZ0326 3408 Rokycany
CZ0327 3410 Tachov

CZ042 - Ústecký kraj

okresy:

CZ0421 3502 Děčín
CZ0422 3503 Chomutov
CZ0423 3506 Litoměřice
CZ0424 3507 Louny
CZ0425 3508 Most
CZ0426 3509 Teplice
CZ0427 3510 Ústí nad Labem

CZ041 - Karlovarský kraj

okresy:

CZ0411 3402 Cheb
CZ0412 3403 Karlovy Vary
CZ0413 3409 Sokolov

CZ051 - Liberecký kraj

okresy:

CZ0511 3501 Česká Lípa
CZ0512 3504 Jablonec nad Nisou
CZ0513 3505 Liberec
CZ0514 3608 Semily

CZ053 - Pardubický kraj

okresy:

CZ0531 3603 Chrudim
CZ0532 3606 Pardubice
CZ0533 3609 Svitavy
CZ0534 3611 Ústí nad Orlicí

CZ072 - Zlínský kraj

okresy:

CZ0721 3708 Kroměříž
CZ0722 3711 Uherské Hradiště
CZ0723 3810 Vsetín
CZ0724 3705 Zlín

CZ081 - Moravskoslezský kraj

okresy:

CZ0811 3801 Bruntál
CZ0812 3802 Frydek-Místek
CZ0813 3803 Karviná
CZ0814 3804 Nový Jičín
CZ0815 3806 Opava
CZ0816 3817 Ostrava-město

I.

**STAV A VÝVOJ
PŮDNÍHO FONDU ČR**

podle údajů katastru nemovitostí k 31.12. 2002

Změny jednotlivých druhů pozemků v roce 2002
(v hektarech)

Druh pozemku	Výměra v ha		Rozdíl ha
	k 31.12. 2001	k 31.12. 2002	
orná půda	3 075 178	3 068 239	-6 939
chmelnice	11 236	11 105	-131
vinice	15 626	15 902	276
zahrady	160 710	160 910	200
ovocné sady	48 803	48 373	-430
trvalé travní porosty	965 882	968 272	2 390
zemědělská půda	4 277 435	4 272 801	-4 634
lesní pozemky	2 638 917	2 643 058	4 141
vodní plochy	159 549	159 897	348
zastavěné plochy a nádvoří	130 666	130 587	-79
ostatní plochy	679 927	680 412	485
nezemědělská půda	3 609 059	3 613 954	4 895
celkem	7 886 494	7 886 755	261

Rozdíl v celkové výměře je způsoben obnovou katastrálního operátu v jiné souřadnicové soustavě.

Vývoj jednotlivých druhů pozemků zemědělské půdy a lesních pozemků od roku 1966
(v hektarech)

Stav ke dni	Druh pozemku									
	orná půda	chmelnice	vinice	zahrady	ovocné sady	louky		pastviny	zem. půda	lesní pozemky
						trvalé travní porosty				
1	2	3	4	5	6	7	8	9	10	
1.4. 1966	3 351 570	9 427	7 984	146 960	48 092	658 306	291 794	4 514 133	2 599 628	
1.4. 1971	3 320 179	8 991	9 725	147 354	54 101	640 770	288 643	4 469 763	2 608 445	
1.1. 1976	3 316 341	10 162	12 409	148 785	54 428	615 281	286 106	4 443 512	2 612 461	
1.1. 1981	3 293 392	10 612	15 008	150 969	53 539	577 572	273 230	4 374 322	2 623 807	
1.1. 1986	3 268 974	11 213	16 226	155 284	52 663	566 736	256 351	4 327 447	2 626 059	
1.1. 1991	3 219 030	11 315	15 821	157 747	51 079	576 506	255 989	4 287 487	2 629 483	
1.1. 1996	3 142 642	11 427	15 633	158 697	50 091	629 691	271 642	4 279 823	2 630 129	
31.12. 2000	3 082 383	11 232	15 574	160 609	49 008		961 070	4 279 876	2 637 289	
31.12. 2002	3 068 239	11 105	15 902	160 910	48 373		968 272	4 272 801	2 643 058	

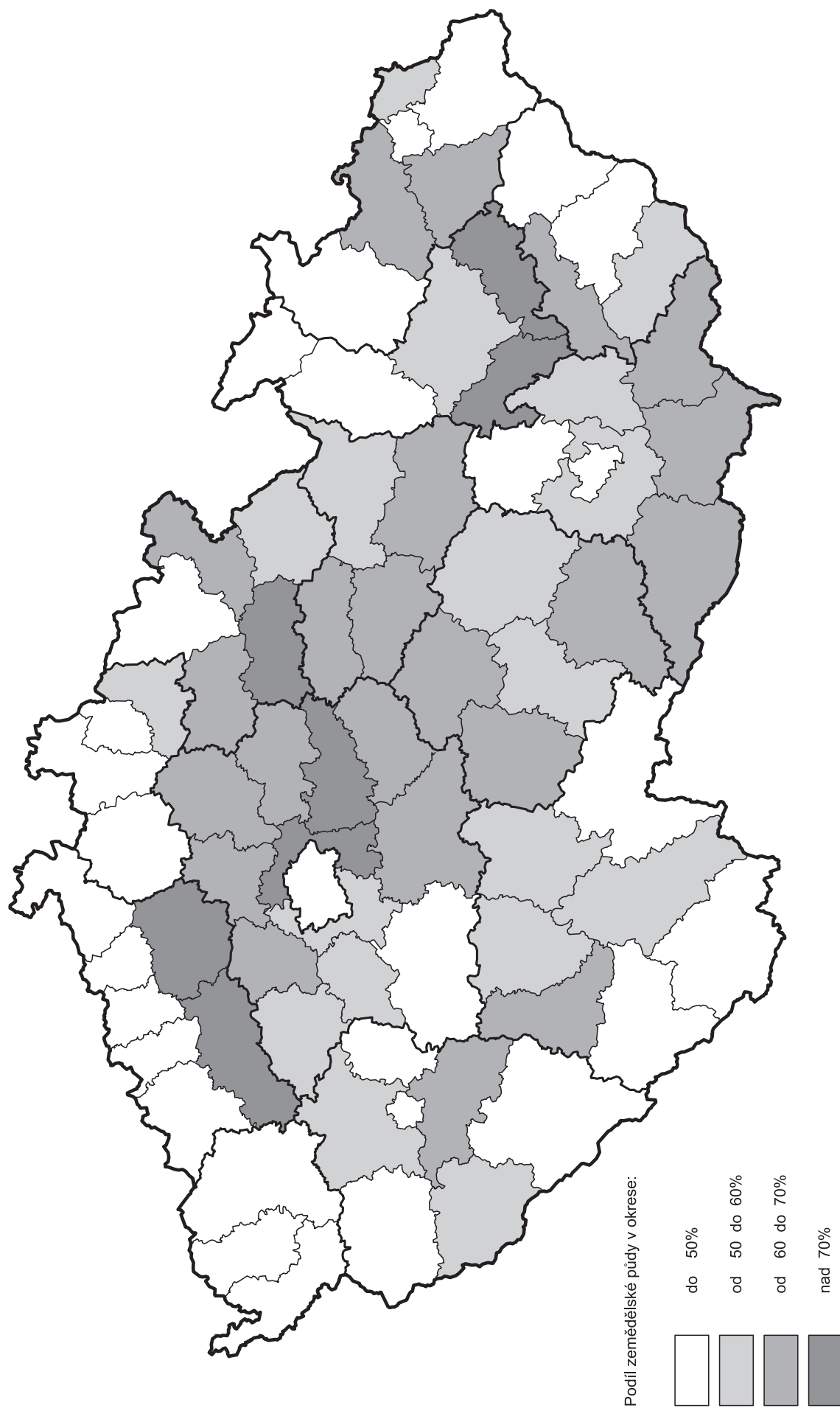
Výměra zemědělské a orné půdy v ČR na 1 obyvatele

Kraj	Výměra na 1 obyvatele		Počet obyvatel
	zemědělské půdy (ha)	orné půdy (ha)	
CZ011	0,0182	0,0134	1 160 118
CZ021	0,5949	0,4956	1 123 931
CZ031	0,7938	0,5126	624 568
CZ032	0,6988	0,4824	549 600
CZ041	0,4106	0,1782	303 714
CZ042	0,3395	0,2283	819 450
CZ051	0,3296	0,1649	427 396
CZ052	0,5102	0,3535	549 329
CZ053	0,5407	0,3970	507 176
CZ061	0,8108	0,6279	518 315
CZ062	0,3794	0,3193	1 124 493
CZ071	0,4339	0,3287	638 374
CZ072	0,3298	0,2131	594 060
CZ081	0,2251	0,1415	1 265 912
ČR	0,4186	0,3006	10 206 436

Vývoj podílu výměry zemědělské a orné půdy v ČR na 1 obyvatele v letech 1936 - 2002

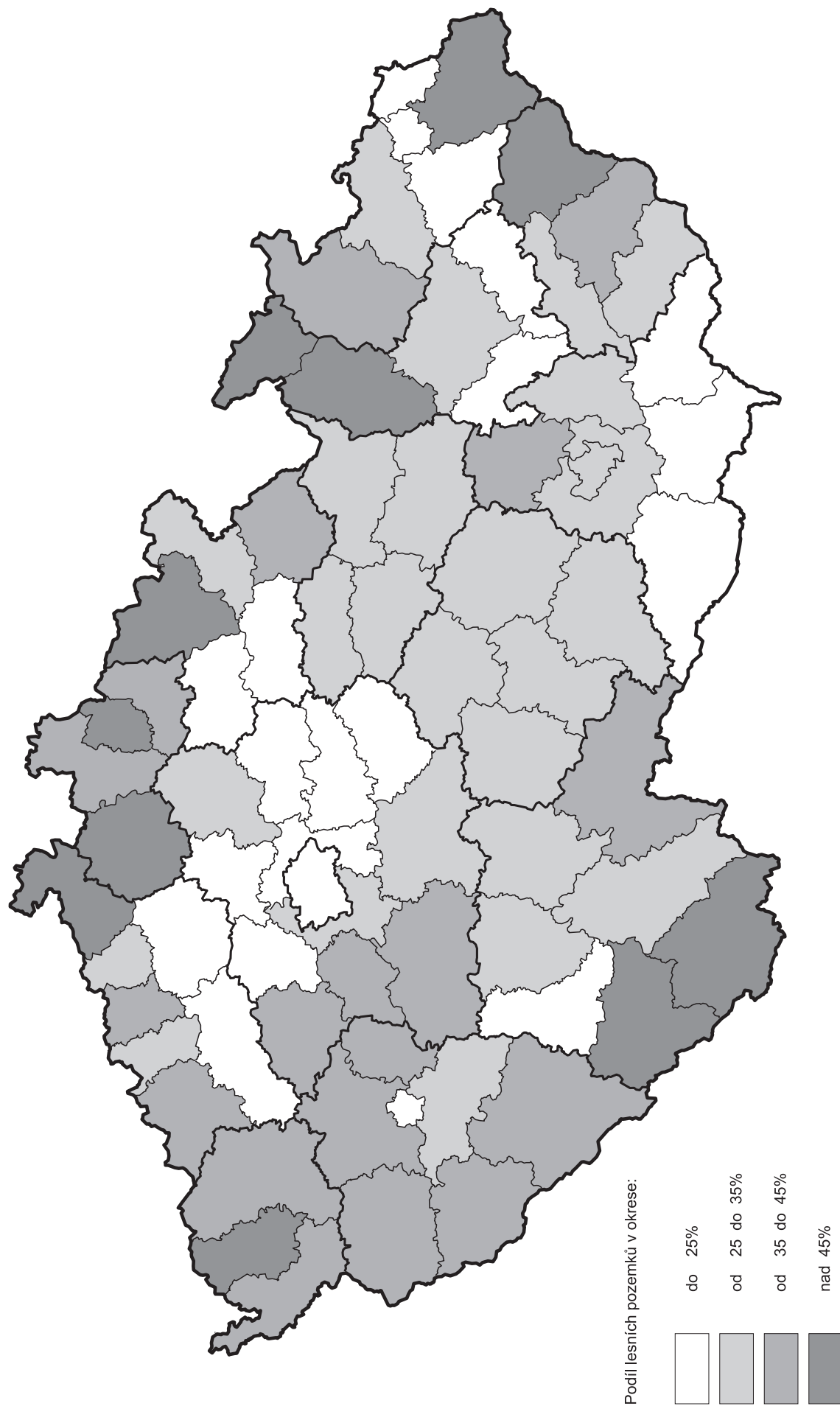
Rok	Výměra na 1 obyvatele	
	zemědělské půdy (ha)	orné půdy (ha)
1936	0,4710	0,3640
1950	0,5660	0,4330
1960	0,4790	0,3530
1970	0,4497	0,3340
1980	0,4251	0,3201
1990	0,4137	0,3106
2000	0,4164	0,2999
2002	0,4186	0,3006

Podíl zemědělské půdy v procentech v jednotlivých okresech ČR v roce 2002



Tabulka č. 5

Podíl lesních pozemků v procentech v jednotlivých okresech ČR v roce 2002



II.

ÚHRNNÉ HODNOTY DRUHŮ POZEMKŮ

podle údajů katastru nemovitostí včetně přehledů
o počtu objektů evidovaných v katastru nemovitostí
k 31.12. 2002 (v hektarech)

Tabulka č. 1

ČESKÁ REPUBLIKA
KRAJ: STŘEDOČESKÝ

ÚHRNNÉ HODNOTY DRUHŮ POZEMKŮ K 31.12.2002
/V HEKTARECH/

O K R E S	ORNÁ PŮDA	CHMEL- NICE	VINICE	ZAHRADY	OVOCNÉ SADY	TRAVNÍ POROSTY	ZEMĚD. PŮDA	LESNÍ POZEMKY	VODNÍ PLOCHY	ZASTAV. PLOCHY	OSTATNÍ PLOCHY	CELKOVÁ VYMĚRA
BENEŠOV	73067	0	0	3083	555	18139	94844	41824	3381	2144	10154	152347
BEROUN	26159	3	16	1810	508	6539	35035	23620	858	1289	5384	66186
KLADNO	43693	439	0	1597	1229	1427	48385	11985	682	1873	6222	69147
KOLÍN	52463	0	0	1884	2820	2772	59939	14898	1524	1982	6279	84622
KUŤNÁ HORA	50599	27	18	1837	1825	6256	60562	21509	1664	1776	6168	91679
MĚLNÍK	41920	314	249	1572	990	1956	47001	13825	1474	1682	7258	71240
MLADÁ BOLESLAV	58093	0	2	2116	1201	5011	66423	28238	1413	2094	7612	105780
NYMBURK	56440	0	3	1682	725	2387	61237	15079	2135	1910	7244	87605
PRAHA-VÝCHOD	34636	0	10	3495	457	2318	40916	9613	755	1601	5512	58397
PRAHA-ZÁPAD	28357	0	0	3138	766	2453	34714	16103	1183	1323	5291	58614
PŘÍBRAM	50459	0	0	2521	273	17597	70850	72351	4300	1780	13687	162968
RAKOVNÍK	41166	2644	0	1211	367	3428	48816	35931	1276	1313	5692	93028
KRAJ CELKEM:	557052	3427	298	25946	11716	70283	668722	304976	20645	20767	86503	1101613
POČET PARCEL:	215755	3271	300	380004	15951	138617	753898	136577	47794	591885	434265	1964419

P O Č E T

O K R E S	O B C Í	Č Á S T Í O B C Í	K A T. Ú Z E M Í	P A R C E L K N	P A R C E L Z E	B U D O V S Č. P O P I S.	B U D O V S Č. E V I D.	B U D O V B E Z Č I S L A	J E D N O T E K	V L A S T N Í K Ů	L I S T Ů V L A S T N Í C T V Í
BENEŠOV	115	574	283	259438	195633	28164	9553	17360	5178	88176	72705
BEROUN	86	146	116	139559	63638	22565	6003	11811	7239	61533	51402
KLADNO	100	162	144	147849	63243	32731	3187	15612	17600	78755	64258
KOLÍN	100	195	171	143822	86964	29433	3864	10727	7409	83428	66112
KUŤNÁ HORA	88	298	215	138579	104187	23346	2832	11871	3434	69160	55727
MĚLNÍK	70	165	138	137166	61011	24706	1667	14846	3326	64193	50480
MLADÁ BOLESLAV	123	268	199	153579	86620	28481	2221	14170	13437	81437	64665
NYMBURK	90	162	143	119073	91700	28395	1540	11000	7589	79821	62814
PRAHA-VÝCHOD	91	175	137	173406	41222	30521	11715	13867	3073	87016	70076
PRAHA-ZÁPAD	80	122	112	185497	28495	29667	16907	13617	3161	86429	69877
PŘÍBRAM	120	368	314	231282	125632	27490	6659	16260	8613	89384	73691
RAKOVNÍK	85	144	123	135169	93103	17415	4771	9465	5055	50965	42888
KRAJ CELKEM:	1148	2779	2095	1964419	1041448	322914	70919	160606	85114	920297	744695

Tabulka č. 2

ÚHRNNÉ HODNOTY DRUHŮ POZEMKŮ K 31.12.2002
/V HEKTARECH/

ČESKÁ REPUBLIKA
KRAJ: JIHOČESKÝ

O K R E S	ORNÁ PŮDA	CHMEL- NICE	VINICE	ZAHRADY	OVOCNÉ SADY	TRAVNÍ POROSTY	ZEMĚD. PŮDA	LESNÍ POZEMKY	VODNÍ PLOCHY	ZASTAV. PLOCHY	OSTATNÍ PLOCHY	CELKOVÁ VYMĚRA
ČESKÉ BUDĚJOVICE	62992	0	0	2752	100	20531	86375	52371	9054	2267	12477	162544
ČESKÝ KRUMLOV	21262	0	0	923	155	35461	57802	77157	6968	798	18776	161501
JINDŘICHŮV HRADEC	63514	0	1	1889	68	26698	92170	74895	12807	1794	12908	194374
PISEK	48322	0	0	1581	167	13694	63764	37290	4606	1538	6615	113813
PRACHATICE	18785	0	0	962	968	29234	49949	71590	1703	818	13444	137504
STRAKONICE	46550	0	0	1651	834	17877	66912	23228	3891	1465	7712	103208
TÁBOR	58743	0	0	2440	38	17641	78862	38746	4426	1842	8846	132722
KRAJ CELKEM:	320169	0	1	12198	2330	161136	495834	375077	43455	10522	80778	1005666
POČET PARCEL:	132941	0	4	174114	2206	178914	488179	124908	48816	304723	344635	1311261

P O Č E T

O K R E S	O B C Í	Č Á S T Í O B C Í	K A T. Ú Z E M Í	P A R C E L K N	P A R C E L Z E	P A R C E L S Č. P O P I S.	B U D O V S Č. E V I D.	B U D O V B E Z Č Í S L A	J E D N O T E K	V L A S T N Í K Ů	L I S T Ů V L A S T N I C T V Í
ČESKÉ BUDĚJOVICE	106	318	258	257344	225183	36982	4301	24013	12154	101548	86114
ČESKÝ KRUMLOV	46	208	176	128776	90592	13353	3117	12318	3249	36595	32325
JINDŘICHŮV HRADEC	106	289	271	238940	181575	27098	2043	18824	9702	70544	62097
PISEK	76	264	193	160417	120351	19320	2043	12760	7678	58321	48374
PRACHATICE	65	266	224	154292	87025	13829	616	11586	1857	36628	31614
STRAKONICE	112	263	239	165780	139470	19684	757	12661	4805	57489	48867
TÁBOR	111	349	254	205712	191068	26091	6036	15470	5807	77759	65082
KRAJ CELKEM:	622	1957	1615	1311261	1035264	156357	18913	107632	45252	438884	374473

Tabulka č. 3

ÚHRNNÉ HODNOTY DRUHŮ POZEMKŮ K 31.12.2002
/V HEKTARECH/

ČESKÁ REPUBLIKA
KRAJ: PLZEŇSKÝ

O K R E S	ORNÁ PŮDA	CHMEL- NICE	VINICE	ZAHRADY	OVOCNÉ SADY	TRAVNÍ POROSTY	ZEMĚD. PŮDA	LESNÍ POZEMKY	VODNÍ PLOCHY	ZASTAV. PLOCHY	OSTATNÍ PLOCHY	CELKOVÁ VYMĚRA
DOMAŽLICE	41955	0	0	1305	148	18389	61797	43091	1260	1320	6545	114013
KLATOVY	49947	0	0	2491	509	36874	89821	83704	3244	2082	15099	193950
PLZEŇ-JIH	47174	0	0	2289	333	15353	65149	32422	1618	1674	7120	107983
PLZEŇ-MĚSTO	3756	0	0	920	47	649	5372	2360	417	958	3369	12476
PLZEŇ-SEVER	55766	0	0	2067	302	9833	67968	52318	1705	1663	8657	132311
ROKYCANY	20088	35	0	1311	200	5479	27113	24643	810	961	3982	57509
TACHOV	46453	0	0	1010	314	19112	66889	59526	2406	1083	7960	137864
KRAJ CELKEM:	265139	35	0	11393	1853	105689	384109	298064	11460	9741	52732	756106
POČET PARCEL:	153603	26	1	162711	2603	150172	469116	103953	32909	273119	273760	1152857

P O Č E T

O K R E S	O B C Í	Č Á S T Í O B C Í	K A T. Ú Z E M Í	P A R C E L K N	P A R C E L Z E	B U D O V S Č. P O P I S.	B U D O V S Č. E V I D.	B U D O V B E Z Č Í S L A	J E D N O T E K	V L A S T N Í K Ů	L I S T Ů V L A S T N I C T V Í
DOMAŽLICE	86	250	218	148076	123860	16363	1705	12521	4574	45496	38641
KLATOVY	95	476	412	298634	152510	25912	3641	17695	6423	76115	65526
PLZEŇ-JIH	100	219	202	182186	141152	23293	5085	13177	2892	63111	53110
PLZEŇ-MĚSTO	1	28	20	81086	2916	15566	2684	17625	44071	62169	59362
PLZEŇ-SEVER	102	243	227	212629	146259	22120	6168	14951	4190	58823	50380
ROKYCANY	68	101	91	86927	45072	13776	3004	8283	2725	34602	29669
TACHOV	51	226	215	143319	9747	11310	3324	10416	6572	29033	26764
KRAJ CELKEM:	503	1543	1385	1152857	621516	128340	25611	94668	71447	369349	323452

ÚHRNNÉ HODNOTY DRUHŮ POZEMKŮ K 31.12.2002
/V HEKTARECH/

ČESKÁ REPUBLIKA
KRAJ: KARLOVARSKÝ

O K R E S	ORNÁ PŮDA	CHMEL- NICE	VINICE	ZAHRADY	OVOCNÉ SADY	TRAVNÍ POROSTY	ZEMĚD. PŮDA	LESNÍ POZEMKY	VODNÍ PLOCHY	ZASTAV. PLOCHY	OSTATNÍ PLOCHY	CELKOVÁ VYMĚRA
CHEB	25113	0	0	960	58	17663	43794	37121	2853	977	8531	93276
KARLOVY VARY	27047	0	0	1207	572	31519	60345	67934	2960	1469	30093	162801
SOKOLOV	4954	0	0	806	39	14767	20566	38147	1182	919	14545	75359
KRAJ CELKEM:	57114	0	0	2973	669	63949	124705	143202	6995	3365	53169	331436
POČET PARCEL:	22003	0	0	44331	747	61431	128512	27765	10981	113869	107185	388312

P O Č E T

O K R E S	O B C Í	Č Á S T Í O B C Í	K A T. Ú Z E M Í	P A R C E L K N	P A R C E L Z E	B U D O V S Č. P O P I S.	B U D O V S Č. E V I D.	B U D O V B E Z Č Í S L A	J E D N O T E K	V L A S T N Í K Ů	L I S T Ů V L A S T N I C T V Í
CHEB	39	160	187	111932	1069	13313	5643	11616	13157	39464	36611
KARLOVY VARY	55	253	245	186891	0	18319	4537	20991	17487	61260	53002
SOKOLOV	38	101	129	89489	2891	11792	1665	14086	12264	35604	34205
KRAJ CELKEM:	132	514	561	388312	3960	43424	11845	46693	42908	136328	123818

Tabulka č. 5

ÚHRNNÉ HODNOTY DRUHŮ POZEMKŮ K 31.12.2002
/V HEKTARECH/

ČESKÁ REPUBLIKA
KRAJ: ÚSTECKÝ

O K R E S	ORNÁ PŮDA	CHMEL- NICE	VINICE	ZAHRADY	OVOCNÉ SADY	TRAVNÍ POROSTY	ZEMĚD. PŮDA	LESNÍ POZEMKY	VODNÍ PLOCHY	ZASTAV. PLOCHY	OSTATNÍ PLOCHY	CELKOVÁ VYMĚRA
DĚČÍN	12103	0	0	2317	395	21642	36457	44778	1038	1495	7137	90905
CHOMUJOV	23869	16	11	817	905	13632	39250	34457	3148	1154	15522	93531
LITOMĚŘICE	60423	1520	248	1946	2732	7013	73882	16833	1832	2002	8662	103211
LOUNY	67288	4966	12	1197	1227	5682	80372	17489	1437	1803	10679	111780
MOST	9554	0	102	552	426	3028	13662	15461	987	1080	15528	46718
TEPLICE	8337	0	0	919	535	6298	16089	17254	767	1038	11765	46913
ÚSTÍ NAD LABEM	5514	0	0	950	214	11784	18462	12681	722	912	7668	40445
KRAJ CELKEM:	187088	6502	373	8698	6434	69079	278174	158953	9931	9484	76961	533503
POČET PARCEL:	101233	5177	487	145780	6019	129097	387793	54957	20587	302473	289002	1054812

P O Č E T

O K R E S	O B C Í	Č Á S T Í O B C Í	K A T. Ú Z E M Í	P A R C E L K N	P A R C E L Z E	B U D O V S Č. P O P I S.	B U D O V S Č. E V I D.	B U D O V B E Z Č Í S L A	J E D N O T E K	V L A S T N Í K Ů	L I S T Ů V L A S T N I C T V Í
DĚČÍN	52	191	143	184809	31248	27065	5388	8889	12952	54481	48362
CHOMUJOV	44	173	152	153827	0	15549	5562	14515	13992	41112	37915
LITOMĚŘICE	105	265	252	226623	109210	28896	4339	17630	9365	78147	65516
LOUNY	70	219	204	169504	128438	22860	3789	14983	3797	57068	47007
MOST	26	74	85	75620	644	10043	4493	10623	11739	34142	30801
TEPLICE	34	114	111	122790	5201	18537	3983	17370	9412	41958	37393
ÚSTÍ NAD LABEM	23	102	110	121639	2910	13299	3851	14648	26211	45301	43909
KRAJ CELKEM:	354	1138	1057	1054812	277651	136249	31405	98658	87468	352209	310903

Tabulka č. 6

ÚHRNNÉ HODNOTY DRUHŮ POZEMKŮ K 31.12.2002
/V HEKTARECH/

ČESKÁ REPUBLIKA
KRAJ: LIBERECKÝ

O K R E S	ORNÁ PŮDA	CHMEL- NICE	VINICE	ZAHRADY	OVOCNÉ SADY	TRAVNÍ POROSTY	ZEMĚD. PŮDA	LESNÍ POZEMKY	VODNÍ PLOCHY	ZASTAV. PLOCHY	OSTATNÍ PLOCHY	CELKOVÁ VYMĚRA
ČESKÁ LIPA	26389	49	0	1567	298	17635	45938	52711	2666	1550	10838	113703
JABLONEC NAD NISOU	3263	0	0	1350	49	8349	13011	22257	613	794	3654	40229
LIBEREC	23320	0	0	2807	314	17929	44370	38826	823	1653	6797	92469
SEMILY	17547	0	0	1734	778	17502	37561	25917	665	1033	4712	69888
KRAJ CELKEM:	70519	49	0	7458	1439	61415	140880	139711	4767	5030	25901	316289
POČET PARCEL:	48272	46	0	100550	2003	185978	336849	77226	11592	184413	170192	780272

P O Č E T

O K R E S	OBCÍ	ČÁSTÍ OBCÍ	KAT. ÚZEMÍ	PARCEL KN	PARCEL ZE	BUDOV S Č. POPIS.	BUDOV S Č. EVID.	BUDOV BEZ ČÍSLA	JEDNOTEK	VLASTNÍKŮ	LISTŮ VLASTNICTVÍ
ČESKÁ LIPA	60	205	153	171294	45432	20635	3466	15986	12518	46923	41337
JABLONEC NAD NISOU	34	116	77	144740	115	17531	5251	10248	13086	44722	39774
LIBEREC	57	234	152	229908	30	28024	3019	21089	22326	69138	62242
SEMILY	65	208	126	234330	45316	24772	674	14708	4183	55321	46648
KRAJ CELKEM:	216	763	508	780272	90893	90962	12410	62031	52113	216104	190001

Tabulka č. 7

ÚHRNNÉ HODNOTY DRUHŮ POZEMKŮ K 31.12.2002
/V HEKTARECH/

ČESKÁ REPUBLIKA
KRAJ: KRÁLOVÉHRADECKÝ

O K R E S	ORNÁ PŮDA	CHMEL- NICE	VINICE	ZAHRADY	OVOCNÉ SADY	TRAVNÍ POROSTY	ZEMĚD. PŮDA	LESNÍ POZEMKY	VODNÍ PLOCHY	ZASTAV. PLOCHY	OSTATNÍ PLOCHY	CELKOVÁ VYMĚRA
HRÁDEC KRÁLOVÉ	52107	0	2	2412	821	6812	62154	14260	1631	2301	7192	87538
JIČÍN	46334	0	0	2145	1870	10366	60715	19141	1349	1840	5617	88662
NÁCHOD	34159	0	0	2373	1047	15170	52749	22912	1989	1783	5724	85157
RYCHNOV NAD KNĚŽNOU	33657	0	0	2224	361	18041	54283	37243	1129	1771	5357	99783
TRUTNOV	27951	0	0	2395	269	19742	50357	53374	1081	1611	8254	114677
KRAJ CELKEM:	194208	0	2	11549	4368	70131	280258	146930	7179	9306	32144	475817
POČET PARCEL:	87746	0	6	149314	6963	140169	384198	64419	26823	244241	204025	923706

P O Č E T

O K R E S	O B C Í	Č Á S T Í O B C Í	K A T. Ú Z E M Í	P A R C E L K N	P A R C E L Z E	B U D O V S Č. P O P I S.	B U D O V S Č. E V I D.	B U D O V B E Z Č Í S L A	J E D N O T E K	V L A S T N Í K Ů	L I S T Ů V L A S T N I C T V Í
HRÁDEC KRÁLOVÉ	101	210	191	178934	82296	32448	2984	17452	18800	97272	78158
JIČÍN	111	295	240	176565	102897	27290	923	13631	4148	78575	63185
NÁCHOD	78	217	186	176681	54949	28120	1381	15088	8094	70723	57495
RYCHNOV NAD KNĚŽNOU	83	187	167	173540	74446	22459	1851	13108	4967	57262	47568
TRUTNOV	75	164	177	217986	57095	27726	1989	21473	10963	65576	56238
KRAJ CELKEM:	448	1073	961	923706	371683	138043	9128	80752	46972	369408	302644

Tabulka č. 8

ÚHRNNÉ HODNOTY DRUHŮ POZEMKŮ K 31.12.2002
/V HEKTARECH/

ČESKÁ REPUBLIKA
KRAJ: PARDUBICKÝ

O K R E S	ORNÁ PŮDA	CHMEL- NICE	VINICE	ZAHRADY	OVOCNÉ SADY	TRAVNÍ POROSTY	ZEMĚD. PŮDA	LESNÍ POZEMKY	VODNÍ PLOCHY	ZASTAV. PLOCHY	OSTATNÍ PLOCHY	CELKOVÁ VYMĚRA
CHRUDIM	47531	0	0	2367	836	13006	63740	28898	1466	1749	7112	102965
PARDUBICE	43872	0	0	2319	536	6883	53610	22433	2459	2111	8282	88895
SVITAVY	61385	0	0	2864	467	16572	81288	41459	981	1523	8221	133472
ÚSTÍ NAD ORLICÍ	48576	0	0	3673	149	23195	75593	39902	1210	1756	8057	126518
KRAJ CELKEM:	201364	0	0	11223	1988	59656	274231	132692	6116	7139	31672	451850
POČET PARCEL:	105178	0	4	173176	3690	135229	417277	86340	22370	228367	213677	968031

P O Č E T

O K R E S	O B C Í	Č Á S T Í O B C Í	K A T. Ú Z E M Í	P A R C E L K N	P A R C E L Z E	B U D O V S Č. P O P I S.	B U D O V S Č. E V I D.	B U D O V B E Z Č Í S L A	J E D N O T E K	V L A S T N Í K Ů	L I S T Ů V L A S T N I C T V Í
CHRUDIM	113	343	242	229725	80943	29787	4186	16543	10670	85943	72835
PARDUBICE	115	222	186	201942	68488	31520	1783	20370	22732	88526	74760
SVITAVY	113	189	177	244117	100778	27683	1227	17725	8351	67714	58549
ÚSTÍ NAD ORLICÍ	112	237	185	292247	92531	34597	3223	22111	7598	84170	71656
KRAJ CELKEM:	453	991	790	968031	342740	123587	10419	76749	49351	326353	277800

Tabulka č. 9

ÚHRNNÉ HODNOTY DRUHŮ POZEMKŮ K 31.12.2002
/V HEKTARECH/

ČESKÁ REPUBLIKA
KRAJ: VYSOČINA

O K R E S	ORNÁ PŮDA	CHMEL- NICE	VINICE	ZAHRADY	OVOCNÉ SADY	TRAVNÍ POROSTY	ZEMĚD. PŮDA	LESNÍ POZEMKY	VODNÍ PLOCHY	ZASTAV. PLOCHY	OSTATNÍ PLOCHY	CELKOVÁ VYMĚRA
HAVLÍČKŮV BROD	59964	0	0	2166	160	17588	79878	35941	1861	1741	7076	126497
JIHLAVA	52582	0	0	1627	69	15713	69991	36718	1834	1458	8006	118007
PELHŘIMOV	60541	0	1	1818	48	16829	79237	38729	2103	1458	7462	128989
TŘEBÍČ	85166	0	3	2261	205	9859	97494	41180	2448	1941	8800	151863
ŽDĀR NAD SÁZAVOU	67213	0	0	2454	328	23659	93654	57770	3301	1920	10538	167183
KRAJ CELKEM:	325466	0	4	10326	810	83648	420254	210338	11547	8518	41882	692539
POČET PARCEL:	138398	0	6	168620	1787	157807	466618	161134	30099	251214	281302	1190367

P O Č E T

O K R E S	O B C Í	Č Á S T Í O B C Í	K A T. Ú Z E M Í	P A R C E L K N	P A R C E L Z E	B U D O V S Č. P O P I S.	B U D O V S Č. E V I D.	B U D O V B E Z Č Í S L A	J E D N O T E K	V L A S T N Í K Ů	L I S T Ů V L A S T N I C T V Í
HAVLÍČKŮV BROD	120	331	280	213346	139894	27461	3469	15178	6287	75078	63051
JIHLAVA	121	198	196	222716	88694	23466	6474	11555	12832	62334	54518
PELHŘIMOV	120	322	257	202320	166222	21835	3272	14165	3261	64458	54582
TŘEBÍČ	173	234	233	244247	158946	30702	2199	18928	12068	85632	74405
ŽDĀR NAD SÁZAVOU	195	359	336	307738	151364	32915	5826	17118	5417	84451	71840
KRAJ CELKEM:	729	1444	1302	1190367	705120	136379	21240	76944	39865	371953	318396

ÚHRNNÉ HODNOTY DRUHŮ POZEMKŮ K 31.12.2002
/V HEKTARECH/

ČESKÁ REPUBLIKA
KRAJ: JIHMORAVSKÝ

O K R E S	ORNÁ PŮDA	CHMEL- NICE	VINICE	ZAHRADY	OVOCNÉ SADY	TRAVNÍ POROSTY	ZEMĚD. PŮDA	LESNÍ POZEMKY	VODNÍ PLOCHY	ZASTAV. PLOCHY	OSTATNÍ PLOCHY	CELKOVÁ VYMĚRA
BLANSKO	32024	0	0	2381	732	9137	44274	41349	699	1345	6582	94249
BRNO-MĚSTO	5484	0	19	2084	239	310	8136	6370	440	2129	5945	23020
BRNO-VENKOV	53696	0	1124	3261	1454	2847	62382	36486	1083	2232	8626	110809
BRECLAV	65016	0	6995	1699	3118	3397	80225	19112	6863	2160	8919	117279
HODONÍN	54259	0	3537	2180	1768	8009	69753	26917	2037	2503	7432	108642
VYSKOV	44631	0	62	1910	470	1543	48616	30776	616	1411	7449	88868
ZNOJMO	103909	0	2526	2101	1815	2875	113226	35172	3099	2194	9987	163678
KRAJ CELKEM:	359019	0	14263	15616	9596	28118	426612	196182	14837	13974	54940	706545
POČET PARCEL:	417740	4	45169	276945	10031	86140	836029	78565	28967	451937	371622	1767120

P O Č E T

O K R E S	OBCÍ	ČÁSTÍ OBCÍ	KAT. ÚZEMÍ	PARCEL KN	PARCEL ZE	BUDOV S Č. POPIS.	BUDOV S Č. EVID.	BUDOV BEZ ČÍSLA	JEDNOTEK	VLASTNÍKŮ	LISTŮ VLASTNICTVÍ
BLANSKO	130	193	194	224495	89936	28479	4457	11688	6753	74825	64666
BRNO-MĚSTO	1	58	48	213761	18892	40199	8516	23570	66528	109131	95913
BRNO-VENKOV	137	157	155	280251	174387	45216	11620	16126	9163	127689	108564
BRECLAV	69	78	79	237306	178528	35338	655	21906	4319	105988	90282
HODONÍN	81	92	89	344258	232212	42430	4990	21701	9052	154636	138349
VYSKOV	81	119	108	222547	102668	26325	2532	11959	2348	74925	61947
ZNOJMO	148	174	178	244502	131376	31637	4896	18566	7674	88061	75263
KRAJ CELKEM:	647	871	851	1767120	927999	249624	37666	125516	105837	735255	634984

ÚHRNNÉ HODNOTY DRUHŮ POZEMKŮ K 31.12.2002
/V HEKTARECH/

ČESKÁ REPUBLIKA
KRAJ: OLOMOUCKÝ

O K R E S	ORNÁ PŮDA	CHMEL- NICE	VINICE	ZAHRADY	OVOCNÉ SADY	TRAVNÍ POROSTY	ZEMĚD. PŮDA	LESNÍ POZEMKY	VODNÍ PLOCHY	ZASTAV. PLOCHY	OSTATNÍ PLOCHY	CELKOVÁ VYMĚRA
JESENÍK	15060	0	0	1080	13	8066	24219	42614	658	695	3706	71892
OLOMOUC	66927	441	3	3440	872	9758	81441	44532	1577	2679	20746	150975
PROSTĚJOV	48186	16	13	2137	525	3973	54850	14866	619	1457	5183	76975
PŘEROV	49613	635	1	2936	878	5878	59941	13524	1470	1758	7784	84477
ŠUMPERK	30030	0	0	2472	592	23498	56592	63463	1270	1574	8657	131556
KRAJ CELKEM:	209816	1092	17	12065	2880	51173	277043	178999	5594	8163	46076	515875
POČET PARCEL:	162161	1418	42	175069	3500	88814	431004	67492	19734	240110	204380	962720

P O Č E T

O K R E S	O B C Í	Č Á S T Í O B C Í	K A T. Ú Z E M Í	P A R C E L K N	P A R C E L Z E	S Č. P O P I S.	B U D O V S Č. E V I D.	B U D O V B E Z Č Í S L A	J E D N O T E K	V L A S T N Í K Ů	L I S T Ů V L A S T N I C T V Í
JESENÍK	24	62	59	84314	38278	9412	649	5916	2170	18821	15939
OLOMOUC	92	219	213	258074	50460	40943	4442	21730	30471	113950	96188
PROSTĚJOV	96	158	144	175001	93335	29274	2892	13427	5050	81328	65267
PŘEROV	104	152	154	210629	68246	27369	2330	15779	16820	83521	69780
ŠUMPERK	78	163	183	234702	73851	26495	2435	15912	14127	66626	58422
KRAJ CELKEM:	394	754	753	962720	324170	133493	12748	72764	68638	364246	305596

ÚHRNNÉ HODNOTY DRUHŮ POZEMKŮ K 31.12.2002
 /V HEKTARECH/

 ČESKÁ REPUBLIKA
 KRAJ: ZLÍNSKÝ

O K R E S	ORNÁ PŮDA	CHMEL- NICE	VINICE	ZAHRADY	OVOCNÉ SADY	TRAVNÍ POROSTY	ZEMĚD. PŮDA	LESNÍ POZEMKY	VODNÍ PLOCHY	ZASTAV. PLOCHY	OSTATNÍ PLOCHY	CELKOVÁ VYMĚRA
KROMĚŘÍŽ	42372	0	6	2418	768	3955	49519	21812	1159	1525	5909	79924
UHERSKÉ HRADIŠTĚ	41617	0	927	2644	952	11843	57983	30114	1551	2025	7468	99141
VSETÍN	15986	0	0	2166	280	22365	40797	61565	1072	1661	9209	114304
ZLÍN	26633	0	1	2639	871	17503	47647	43519	1163	2027	8666	103022
KRAJ CELKEM:	126608	0	934	9867	2871	55666	195946	157010	4945	7238	31252	396391
POČET PARCEL:	202977	0	2822	148813	4389	141733	500734	76835	18439	244161	233177	1073346

P O Č E T

O K R E S	O B C Í	Č Á S T Í O B C Í	K A T. Ú Z E M Í	P A R C E L K N	P A R C E L Z E	B U D O V S Č. P O P I S.	B U D O V S Č. E V I D.	B U D O V B E Z Č Í S L A	J E D N O T E K	V L A S T N Í K Ů	L I S T Ů V L A S T N I C T V Í
KROMĚŘÍŽ	80	129	132	219810	66838	27752	2187	13472	11351	86961	72467
UHERSKÉ HRADIŠTĚ	78	98	97	288452	187669	39490	2897	11965	7109	126541	105479
VSETÍN	59	86	90	287078	88532	31165	4202	20616	14838	81920	76893
ZLÍN	87	126	124	278006	150193	40111	6231	18159	31073	115147	103248
KRAJ CELKEM:	304	439	443	1073346	493232	138518	15517	64212	64371	410569	358087

ÚHRNNÉ HODNOTY DRUHŮ POZEMKŮ K 31.12.2002
/V HEKTARECH/

ČESKÁ REPUBLIKA
KRAJ: MORAVSKOSLEZSKÝ

O K R E S	ORNÁ PŮDA	CHMEL- NICE	VINICE	ZAHRADY	OVOCNÉ SADY	TRAVNÍ POROSTY	ZEMĚD. PŮDA	LESNÍ POZEMKY	VODNÍ PLOCHY	ZASTAV. PLOCHY	OSTATNÍ PLOCHY	CELKOVÁ VYMĚRA
BRUNTÁL	34255	0	0	1902	157	41936	78250	74069	2069	1662	9662	165712
FRYDEK-MÍSTEK	24612	0	0	4741	148	20681	50182	62820	2560	2582	9131	127275
KARVINA	12229	0	0	2782	250	2398	17659	4878	2167	1932	8091	34727
NOVÝ-JIČÍN	44952	0	0	3738	76	11335	60101	20783	1819	1840	7237	91780
OPAVA	57694	0	0	2668	40	9719	70121	31157	1766	2408	7166	112618
OSTRAVA-MĚSTO	5401	0	0	1765	56	1388	8610	2331	965	2079	7438	21423
KRAJ CELKEM:	179143	0	0	17596	727	87457	284923	196038	11346	12503	48725	553535
POČET PARCEL:	153335	0	0	231010	739	157256	542340	72873	24941	365061	271015	1276230

P O Č E T

O K R E S	O B C Í	Č Á S T Í O B C Í	K A T. Ú Z E M Í	P A R C E L K N	P A R C E L Z E	P A R C E L Z E	B U D O V S Č. P O P I S.	B U D O V S Č. E V I D.	B U D O V B E Z Č Í S L A	J E D N O T E K	V L A S T N Í K Ů	L I S T Ů V L A S T N I C T V Í
BRUNTÁL	71	165	165	200143	123	21347	1491	13284	9905	45050	39882	
FRYDEK-MÍSTEK	77	109	113	335342	67529	46756	9592	24278	13056	114560	99384	
KARVINA	16	53	50	183384	16964	30549	200	23049	12611	64487	56312	
NOVÝ-JIČÍN	57	119	117	212734	65994	31468	2143	17960	15943	77174	68838	
OPAVA	80	153	142	218806	66540	37445	2412	17103	11783	81506	72179	
OSTRAVA-MĚSTO	1	37	39	125821	10763	26536	1043	25977	30631	61436	56471	
KRAJ CELKEM:	302	636	626	1276230	227913	194101	16881	121651	93929	444213	393066	

ÚHRNNÉ HODNOTY DRUHŮ POZEMKŮ K 31.12.2002
/V HEKTARECH/

ČESKÁ REPUBLIKA

K R A J	ORNÁ PŮDA	CHMEL- NICE	VINICE	ZAHRADY	OVOCNÉ SADY	TRAVNÍ POROSTY	ZEMĚD. PŮDA	LESNÍ POZEMKY	VODNÍ PLOCHY	ZASTAV. PLOCHY	OSTATNÍ PLOCHY	CELKOVÁ VYMĚRA
HL. MĚSTO PRAHA	15534	0	10	4002	692	872	21110	4886	1080	4837	17677	49590
STŘEDOČESKÝ	557052	3427	298	25946	11716	70283	668722	304976	20645	20767	86503	1101613
JIHOČESKÝ	320169	0	1	12198	2330	161136	495834	375077	43455	10522	80778	1005666
PLZEŇSKÝ	265139	35	0	11393	1853	105689	384109	298064	11460	9741	52732	756106
KAŘOVARSKÝ	57114	0	0	2973	669	63949	124705	143202	6995	3365	53169	331436
USTECKÝ	187088	6502	373	8698	6434	69079	278174	158953	9931	9484	76961	533503
LIBERECKÝ	70519	49	0	7458	1439	61415	140880	139711	4767	5030	25901	316289
KRALOVÉHRADECKÝ	194208	0	2	11549	4368	70131	280258	146930	7179	9306	32144	475817
PARDUBICKÝ	201364	0	0	11223	1988	59656	274231	132692	6116	7139	31672	451850
VYSOČINA	325486	0	4	10326	810	83648	420254	210338	11547	8518	41882	692539
JIHOMORAVSKÝ	359019	0	14263	15616	9596	28118	426612	196182	14837	13974	54940	706545
OLOMOUCKÝ	209816	1092	17	12065	2880	51173	277043	178999	5594	8163	46076	515875
ZLÍNSKÝ	126608	0	934	9867	2871	55666	195946	157010	4945	7238	31252	396391
MORAVSKOSLEZSKÝ	179143	0	0	17596	727	87457	284923	196038	11346	12503	48725	553535
KRAJ CELKEM:	3068239	11105	15902	160910	48373	968272	4272801	2643058	159897	130587	680412	7886755
POČET PARCEL:	1957015	9943	48853	2398178	61817	1755302	6231108	1136343	346674	3943599	3489013	15146737

K R A J	OBCÍ	ČÁSTÍ OBCÍ	KAT. ÚZEMÍ	PARCEL KN	PARCEL ZE	S Č. POPIS.	BUDOV S Č. EVID.	BUDOV BEZ ČÍSLA	JEDNOTEK	VLASTNÍKŮ	LISTŮ VLASTNICTVÍ
HL. MĚSTO PRAHA	1	147	112	333284	12488	90376	4726	42242	180219	246012	217945
STŘEDOČESKÝ	1148	2779	2095	1964419	1041448	322914	70919	160606	85114	920297	744695
JIHOČESKÝ	622	1957	1615	1311261	1035264	156357	18913	107632	45252	438884	374473
PLZEŇSKÝ	503	1543	1385	1152857	621516	128340	25611	94668	71447	369349	323452
KAŘOVARSKÝ	132	514	561	388312	3960	43424	11845	46693	42908	136328	123818
USTECKÝ	354	1138	1057	1054812	277651	136249	31405	98658	87468	352209	310903
LIBERECKÝ	216	763	508	780272	90893	90962	12410	62031	52113	216104	190001
KRALOVÉHRADECKÝ	448	1073	961	923706	371683	138043	9128	80752	46972	369408	302644
PARDUBICKÝ	453	991	790	968031	342740	123587	10419	76749	49351	326353	277800
VYSOČINA	729	1444	1302	1190367	705120	136379	21240	76944	39865	371953	318396
JIHOMORAVSKÝ	647	871	851	1767120	927999	249624	37666	125516	105837	735255	634984
OLOMOUCKÝ	394	754	753	962720	324170	133493	12748	72764	68638	364246	305596
ZLÍNSKÝ	304	439	443	1073346	493232	138518	15517	64212	64371	410569	358087
MORAVSKOSLEZSKÝ	302	636	626	1276230	227913	194101	16881	121651	93929	444213	393066
REPUBLIKA CELKEM:	6253	15049	13059	15146737	6476077	2082367	299428	1231118	1033484	5701180	4875860

P O Č E T

II . a

ÚHRNNÉ HODNOTY DRUHŮ POZEMKŮ

podle údajů katastru nemovitostí včetně přehledů
o počtu objektů evidovaných v katastru nemovitostí
k 31.12. 2002 (v hektarech)

v územním členění platném do 31. 12. 2000

ÚHRNNÉ HODNOTY DRUHŮ POZEMKŮ K 31.12.2002
/V HEKTARECH/

ČESKÁ REPUBLIKA

K R A J	ORNÁ PŮDA	CHMEL- NICE	VINICE	ZAHRADY	OVOCNÉ SADY	TRAVNÍ POROSTY	ZEMĚD. PŮDA	LESNÍ POZEMKY	VODNÍ PLOCHY	ZASTAV. PLOCHY	OSTATNÍ PLOCHY	CELKOVÁ VYMĚRA
HL. MĚSTO PRAHA	15534	0	10	4002	692	872	21110	4886	1080	4837	17677	49590
STŘEDOČESKÝ	557052	3427	298	25946	11716	70283	668722	304976	20645	20767	86503	1101613
JIHOČESKÝ	380710	0	2	14016	2378	177965	575071	413806	45558	11980	88240	1134655
ZÁPADOČESKÝ	322253	35	0	14366	2522	169638	508814	441266	18455	13106	105901	1087542
SEVEROČESKÝ	240060	6551	373	14422	7095	112992	381493	272747	14033	13481	98150	779904
VÝCHODOČESKÝ	473083	0	2	26672	7294	164877	671928	341480	15821	19219	75604	1124052
JIHOMORAVSKÝ	722788	16	15213	31796	13314	114623	897750	442161	26912	26327	109510	1502660
SEVEROMORAVSKÝ	356759	1076	4	29690	3362	157022	547913	421736	17393	20870	98827	1106739
REPUBLIKA CELKEM:	3068239	11105	15902	160910	48373	968272	4272801	2643058	159897	130587	680412	7886755
POČET PARCEL:	1957105	9943	48853	2398178	61817	1755302	6231108	1136343	346674	3943599	3489013	15146737

P O Č E T

K R A J	OBCÍ	ČÁSTÍ OBCÍ	KAT. ÚZEMÍ	PARCEL KN	PARCEL ZE	BUDOV S Č. POPIS.	BUDOV S Č. EVID.	BUDOV BEZ ČÍSLA	JEDNOTEK	VLASTNÍKŮ	LISTŮ VLASTNICTVÍ
HL. MĚSTO PRAHA	1	147	112	333284	12488	90376	4726	42242	180219	246012	217945
STŘEDOČESKÝ	1148	2779	2095	1964419	1041448	322914	70919	160606	85114	920297	744695
JIHOČESKÝ	742	2279	1872	1513581	1201486	178192	22185	121797	48513	503342	429055
ZÁPADOČESKÝ	635	2057	1946	1541169	625476	171764	37456	141361	114355	505677	447270
SEVEROČESKÝ	505	1693	1439	1600754	323228	202439	43141	145981	135398	512992	454256
VÝCHODOČESKÝ	1086	2603	2157	2339413	899633	313863	23690	187387	106793	826160	690143
JIHOMORAVSKÝ	1477	2173	2113	3503090	1825038	473334	66372	230140	190737	1377649	1182208
SEVEROMORAVSKÝ	659	1318	1325	2351027	547280	329485	30939	201604	172355	809051	710288
REPUBLIKA CELKEM:	6253	15049	13059	15146737	6476077	2082367	299428	1231118	1033484	5701180	4875860

III.

ROZČLENĚNÍ

orné a zemědělské půdy do výrobních podoblastí
podle údajů ÚHDP k 31.12. 2002
(v hektarech)

Tabulka č. 1

ROZČLENĚNÍ ORNÉ A ZEMĚDĚLSKÉ PŮDY DO VÝROBNÍCH PODOBLASTÍ K 31.12.2002
/V HEKTARECH/

ČESKÁ REPUBLIKA
KRAJ: STŘEDOČESKÝ

O K R E S	K1	K2	K3	R1	R2	R3	B1	B2	B3	H1	H2	NEZAŘAZ.	CELKEM
	O R N Á P Ů D A												
BENEŠOV	0	0	0	0	0	0	36677	29708	6403	279	0	0	73067
BEROUN	0	0	0	490	5378	10558	5766	3829	138	0	0	0	26189
KLADNO	0	0	0	18358	10054	12788	654	1840	0	0	0	0	43693
KOLÍN	0	0	0	29977	7848	10653	3332	653	0	0	0	0	52463
KUTNÁ HORA	0	0	0	21586	3745	0	20880	4071	318	0	0	0	50599
MĚLNÍK	0	0	0	20109	14485	7326	0	0	0	0	0	0	41920
MLADÁ BOLESLAV	0	0	0	29718	18060	8089	277	1950	0	0	0	0	58093
NYMBURK	0	0	0	11622	41432	3386	0	0	0	0	0	0	56440
PRAHA-VÝCHOD	0	0	0	17260	5292	3197	6597	2086	204	0	0	0	34636
PRAHA-ZÁPAD	0	0	0	15146	3455	2852	887	5817	200	0	0	0	28357
PŘÍBRAM	0	0	0	0	0	475	21935	19295	8715	39	0	0	50459
RAKOVNÍK	0	0	0	4072	7308	14707	9425	5553	102	0	0	0	41166
CELKEM:	0	0	0	168338	117057	74030	106430	74800	16079	318	0	0	557052
	Z E M Ě D Ě L S K Á P Ů D A												
BENEŠOV	0	0	0	0	0	0	46165	39094	8991	594	0	0	94844
BEROUN	0	0	0	537	6375	14049	7770	5914	390	0	0	0	35035
KLADNO	0	0	0	19332	11577	14551	782	2142	0	0	0	0	48385
KOLÍN	0	0	0	33927	8585	12327	3950	1150	0	0	0	0	59939
KUTNÁ HORA	0	0	0	24065	4812	0	25239	6046	401	0	0	0	60562
MĚLNÍK	0	0	0	21956	16298	8747	0	0	0	0	0	0	47001
MLADÁ BOLESLAV	0	0	0	32673	21003	9819	415	2513	0	0	0	0	66423
NYMBURK	0	0	0	12252	44907	4078	0	0	0	0	0	0	61237
PRAHA-VÝCHOD	0	0	0	18912	6205	3449	8470	3556	326	0	0	0	40916
PRAHA-ZÁPAD	0	0	0	16595	4458	3843	1227	8200	391	0	0	0	34714
PŘÍBRAM	0	0	0	0	0	823	28376	26402	15051	198	0	0	70850
RAKOVNÍK	0	0	0	5021	8858	17161	10837	6779	159	0	0	0	48816
CELKEM:	0	0	0	185269	133078	88847	133233	101796	25709	792	0	0	668722

Tabulka č. 2

ROZČLENĚNÍ ORNÉ A ZEMĚDĚLSKÉ PŮDY DO VÝROBNÍCH PODOBLASTÍ K 31.12.2002
/V HEKTARECH/

ČESKÁ REPUBLIKA
KRAJ: JIHOČESKÝ

O K R E S	K1	K2	K3	R1	R2	R3	B1	B2	B3	H1	H2	NEZAŘAZ.	CELKEM
O R N Á P Ů D A													
ČESKÉ BUDĚJOVICE	0	0	0	0	0	0	31518	9601	21812	61	0	0	62992
ČESKÝ KRUMLOV	0	0	0	0	0	0	1383	3028	8395	7133	1324	0	21263
JINDŘICHŮV HRADEC	0	0	0	0	0	0	17514	15545	26718	3736	0	0	63514
PISEK	0	0	0	0	0	0	26268	14000	7484	570	0	0	48322
PRACHATICE	0	0	0	0	0	0	8265	1704	2401	2209	4205	0	18785
STRAKONICE	0	0	0	0	0	0	29139	11043	5405	630	333	0	46550
TÁBOR	0	0	0	0	0	0	34259	8549	15428	507	0	0	58743
CELKEM:	0	0	0	0	0	0	148346	63471	87644	14847	5862	0	320169
Z E M Ě D Ě L S K Á P Ů D A													
ČESKÉ BUDĚJOVICE	0	0	0	0	0	0	41158	14076	30791	350	0	0	86375
ČESKÝ KRUMLOV	0	0	0	0	0	0	1895	4079	14671	27952	9204	0	57802
JINDŘICHŮV HRADEC	0	0	0	0	0	0	21029	21369	41278	8493	0	0	92170
PISEK	0	0	0	0	0	0	33021	18625	10985	1133	0	0	63764
PRACHATICE	0	0	0	0	0	0	12805	2588	5057	6809	22688	0	49949
STRAKONICE	0	0	0	0	0	0	39153	16987	8553	1304	915	0	66912
TÁBOR	0	0	0	0	0	0	43227	11608	22958	1070	0	0	78862
CELKEM:	0	0	0	0	0	0	192288	89333	134293	47111	32807	0	495834

Tabulka č. 3

ROZČLENĚNÍ ORNÉ A ZEMĚDĚLSKÉ PŮDY DO VÝROBNÍCH PODOBLASTÍ K 31.12.2002
/V HEKTARECH/

ČESKÁ REPUBLIKA
KRAJ: PLZEŇSKÝ

O K R E S	K1	K2	K3	R1	R2	R3	B1	B2	B3	H1	H2	NEZAŘAZ.	CELKEM
O R N Á P Ů D A													
DOMAŽLICE	0	0	0	0	0	0	36030	2479	3207	0	238	0	41955
KLATOVY	0	0	0	0	218	0	23879	12630	8286	2037	2897	0	49947
PLZEŇ-JIH	0	0	0	973	1595	6170	29309	6467	2660	0	0	0	47174
PLZEŇ-MĚSTO	0	0	0	0	871	2104	12	768	0	0	0	0	3756
PLZEŇ-SEVER	0	0	0	0	442	17657	26126	7736	3618	187	0	0	55766
ROKYCANY	0	0	0	0	0	978	16169	2550	391	0	0	0	20088
TACHOV	0	0	0	0	0	0	25768	11385	7010	1015	1275	0	46453
CELKEM:	0	0	0	973	3126	26909	157293	44015	25172	3240	4410	0	265139

Z E M Ě D Ě L S K Á P Ů D A

DOMAŽLICE	0	0	0	0	0	0	48011	3452	6913	0	3421	0	61797
KLATOVY	0	0	0	0	336	0	34000	20277	16304	6217	12687	0	89821
PLZEŇ-JIH	0	0	0	1144	2153	7698	39405	9701	5049	0	0	0	65149
PLZEŇ-MĚSTO	0	0	0	0	1065	2978	24	1304	0	0	0	0	5372
PLZEŇ-SEVER	0	0	0	0	476	20095	31493	9983	5617	303	0	0	67968
ROKYCANY	0	0	0	0	0	1185	21953	3273	701	0	0	0	27113
TACHOV	0	0	0	0	0	0	32584	15260	11887	2021	5138	0	66889
CELKEM:	0	0	0	1144	4030	31956	207469	63251	46471	8541	21246	0	384109

Tabulka č. 4

ROZČLENĚNÍ ORNÉ A ZEMĚDĚLSKÉ PŮDY DO VÝROBNÍCH PODOBLASTÍ K 31.12.2002
/V HEKTARECH/

ČESKÁ REPUBLIKA
KRAJ: KARLOVARSKÝ

O K R E S	K1	K2	K3	R1	R2	R3	B1	B2	B3	H1	H2	NEZAŘAZ.	CELKEM
O R N Á P Ů D A													
CHEB	0	0	0	0	0	0	12937	5448	4051	2260	417	0	25113
KARLOVY VARY	0	0	0	0	0	16	9161	2972	14117	726	55	0	27047
SOKOLOV	0	0	0	0	0	0	2641	251	1025	205	832	0	4954
CELKEM:	0	0	0	0	0	16	24739	8671	19192	3191	1304	0	57114
Z E M Ě D Ě L S K Á P Ů D A													
CHEB	0	0	0	0	0	0	18935	8982	10320	4298	1258	0	43794
KARLOVY VARY	0	0	0	0	0	96	16596	5425	29596	2949	3756	1927	60345
SOKOLOV	0	0	0	0	0	0	4702	723	5970	2308	6862	0	20566
CELKEM:	0	0	0	0	0	96	40233	15130	45887	9556	11876	1927	124705

Tabulka č. 5

ROZČLENĚNÍ ORNÉ A ZEMĚDĚLSKÉ PŮDY DO VÝROBNÍCH PODOBLASTÍ K 31.12.2002
/V HEKTARECH/

ČESKÁ REPUBLIKA
KRAJ: ÚSTECKÝ

O K R E S	K1	K2	K3	R1	R2	R3	O R N Á P Ů D A					H1	H2	NEZAŘAZ.	CELKEM
							B1	B2	B3	B3	B3				
DĚČÍN	0	0	0	0	0	0	8661	1254	2121	66	0	0	0	12103	
CHOMUTOV	0	0	0	7180	5613	7028	2188	1000	390	369	102	0	0	23869	
LITOMĚŘICE	0	0	0	24874	20370	10495	4597	87	0	0	0	0	0	60423	
LOUNY	0	0	0	21393	32556	11515	1825	0	0	0	0	0	0	67288	
MOST	0	0	0	3565	4102	1309	175	386	3	3	10	0	0	9554	
TEPLICE	0	0	0	661	4703	1880	730	120	159	84	0	0	0	8337	
ÚSTÍ NAD LABEM	0	0	0	28	644	668	2623	658	37	855	0	0	0	5514	
CELKEM:	0	0	0	57701	67989	32896	20799	3506	2710	1376	112	0	0	187088	

Z E M Ě D Ě L S K Á P Ů D A

DĚČÍN	0	0	0	0	0	0	23177	5426	7007	846	0	0	0	36457
CHOMUTOV	0	0	0	7656	6104	8864	5121	2065	1777	6482	1181	0	0	39250
LITOMĚŘICE	0	0	0	28907	23377	13142	8335	120	0	0	0	0	0	73882
LOUNY	0	0	0	24058	38402	14703	3210	0	0	0	0	0	0	80372
MOST	0	0	0	3782	5192	2081	446	662	353	497	648	0	0	13662
TEPLICE	0	0	0	828	6609	3637	1808	305	458	2443	0	0	0	16089
ÚSTÍ NAD LABEM	0	0	0	125	980	1919	10681	1053	330	3373	0	0	0	18462
CELKEM:	0	0	0	65356	80664	44348	52778	9631	9926	13641	1828	0	0	278174

Tabulka č. 6

ROZČLENĚNÍ ORNÉ A ZEMĚDĚLSKÉ PŮDY DO VÝROBNÍCH PODOBLASTÍ K 31.12.2002
/V HEKTARECH/

ČESKÁ REPUBLIKA
KRAJ: LIBERECKÝ

O K R E S	K1	K2	K3	R1	R2	R3	B1	B2	B3	H1	H2	NEZAŘAZ.	CELKEM
O R N Á P Ů D A													
ČESKÁ LÍPA	0	0	0	366	4153	4388	12385	4572	466	60	0	0	26389
JABLONEC NAD NISOU	0	0	0	0	0	0	602	391	1474	427	367	0	3263
LIBEREC	0	0	0	1101	321	0	14036	4613	2872	354	23	0	23320
SEMILY	0	0	0	569	1703	232	2991	474	9325	1469	785	0	17547
CELKEM:	0	0	0	2036	6177	4620	30014	10050	14137	2310	1176	0	70519
Z E M Ě D Ě L S K Á P Ů D A													
ČESKÁ LÍPA	0	0	0	499	5181	6688	23558	7192	2200	620	0	0	45938
JABLONEC NAD NISOU	0	0	0	0	0	0	957	946	4929	1580	4599	0	13011
LIBEREC	0	0	0	1497	485	0	22540	9281	8150	2146	272	0	44370
SEMILY	0	0	0	779	2772	322	5889	1280	17990	3529	5000	0	37561
CELKEM:	0	0	0	2775	8437	7010	52944	18700	33268	7874	9871	0	140880

Tabulka č. 7

ROZČLENĚNÍ ORNÉ A ZEMĚDĚLSKÉ PŮDY DO VÝROBNÍCH PODOBLASTÍ K 31.12.2002
/V HEKTARECH/

ČESKÁ REPUBLIKA
KRAJ: KRÁLOVÉHRADECKÝ

O K R E S	K1	K2	K3	R1	R2	R3	O R N Á P Ů D A					H1	H2	NEZAŘAZ.	CELKEM
							B1	B2	B3						
HRADEC KRÁLOVÉ	0	0	0	19046	24121	6923	0	2017	0	0	0	0	0	0	52107
JÍČÍN	0	0	0	29142	10181	2869	944	1647	1549	0	0	0	0	0	46334
NACHOD	0	0	0	5490	6812	2278	6894	1489	10741	313	142	0	0	0	34159
RYCHNOV NAD KNEŽNOU	0	0	0	2568	10011	3990	7585	6533	1786	875	307	0	0	0	33657
TRUTNOV	0	0	0	446	4095	488	4407	208	17457	395	456	0	0	0	27951
CELKEM:	0	0	0	56693	55221	16549	19830	11895	31533	1583	905	0	0	0	194208

Z E M Ě D Ě L S K Á P Ů D A

HRADEC KRÁLOVÉ	0	0	0	22450	28288	8237	0	3179	0	0	0	0	0	0	62154
JÍČÍN	0	0	0	35722	13278	3868	1488	3235	3124	0	0	0	0	0	60715
NACHOD	0	0	0	7736	8759	2962	10579	2886	18591	770	465	0	0	0	52749
RYCHNOV NAD KNEŽNOU	0	0	0	3581	12864	5222	10382	10425	3485	5742	2581	0	0	0	54283
TRUTNOV	0	0	0	518	5873	750	6506	457	31072	651	4530	0	0	0	50357
CELKEM:	0	0	0	70007	69062	21039	28955	20183	56273	7163	7576	0	0	0	280258

Tabulka č. 8

ROZČLENĚNÍ ORNÉ A ZEMĚDĚLSKÉ PŮDY DO VÝROBNÍCH PODOBLASTÍ K 31.12.2002
/V HEKTARECH/

ČESKÁ REPUBLIKA
KRAJ: PARDUBICKÝ

O K R E S	K1	K2	K3	R1	R2	R3	B1	B2	B3	H1	H2	NEZAŘAZ.	CELKEM
O R N Á P Ů D A													
CHRUDIM	0	0	0	19950	4749	1787	10206	3087	6152	1600	0	0	47531
PARDUBICE	0	0	0	4601	18012	19456	0	1804	0	0	0	0	43872
SVITAVY	0	0	0	3467	4526	769	37704	1817	11340	1592	169	0	61385
ÚSTÍ NAD ORLICÍ	0	0	0	7274	1318	1721	21237	2609	9574	1301	3542	0	48576
CELKEM:	0	0	0	35291	28605	23733	69148	9316	27066	4493	3711	0	201364
Z E M Ě D Ě L S K Á P Ů D A													
CHRUDIM	0	0	0	22436	5666	2256	14529	5333	10249	3272	0	0	63740
PARDUBICE	0	0	0	5280	21612	23733	0	2986	0	0	0	0	53610
SVITAVY	0	0	0	4080	5842	991	46644	2964	17409	2844	514	0	81288
ÚSTÍ NAD ORLICÍ	0	0	0	8970	1614	2839	30520	4083	17364	3502	6700	0	75593
CELKEM:	0	0	0	40766	34733	29819	91693	15367	45022	9618	7214	0	274231

Tabulka č. 9

ROZČLENĚNÍ ORNÉ A ZEMĚDĚLSKÉ PŮDY DO VÝROBNÍCH PODOBLASTÍ K 31.12.2002
/V HEKTARECH/

ČESKÁ REPUBLIKA
KRAJ: VYSOČINA

O K R E S	K1	K2	K3	R1	R2	R3	O R N Á P Ů D A				H1	H2	NEZAŘAZ.	CELKEM
							B1	B2	B3					
HAVLÍČKŮV BROD	0	0	0	1972	621	0	36408	7367	13055	541	0	0	59964	
JIHLAVA	0	0	0	0	0	0	12469	4867	31753	3183	310	0	52582	
PELHRIMOV	0	0	0	0	0	0	10977	12627	35360	1577	0	0	60541	
TŘEBÍČ	0	0	0	0	2564	2162	48961	17818	13268	393	0	0	85166	
ŽDĀR NAD SĀZAVOU	0	0	0	0	0	0	12045	16129	30244	6389	2405	0	67213	
CELKEM:	0	0	0	1972	3185	2162	120862	58808	123681	12083	2715	0	325466	

Z E M Ě D Ě L S K Á P Ů D A

HAVLÍČKŮV BROD	0	0	0	2234	729	0	47214	9755	18932	1013	0	0	79878
JIHLAVA	0	0	0	0	0	0	15532	6532	42514	4761	651	0	69991
PELHRIMOV	0	0	0	0	0	0	13854	16002	47146	2235	0	0	79237
TŘEBÍČ	0	0	0	0	2904	2371	54376	20592	16766	486	0	0	97494
ŽDĀR NAD SĀZAVOU	0	0	0	0	0	0	14689	20458	42181	11273	5054	0	93654
CELKEM:	0	0	0	2234	3633	2371	145665	73339	167539	19769	5705	0	420254

Tabulka č. 11

ROZČLENĚNÍ ORNÉ A ZEMĚDĚLSKÉ PŮDY DO VÝROBNÍCH PODOBLASTÍ K 31.12.2002
/V HEKTARECH/

ČESKÁ REPUBLIKA
KRAJ: OLOMOUCKÝ

O K R E S	K1	K2	K3	R1	R2	R3	O R N Á P Ů D A				H1	H2	NEZAŘAZ.	CELKEM
							B1	B2	B3					
JESENÍK	0	0	0	0	3106	5249	2338	1551	1657	548	611	0	15060	
OLOMOUC	0	0	0	50763	7811	377	2800	1924	3027	226	0	0	66927	
PROSTĚJOV	0	0	0	31023	2369	635	4211	2664	6945	0	340	0	48186	
PŘEROV	0	0	0	29140	4545	10675	1320	1639	2032	0	261	0	49613	
ŠUMPERK	0	0	0	4034	5047	3604	4486	4655	3708	2735	1762	0	30030	
CELKEM:	0	0	0	114959	22878	20539	15156	12434	17369	3509	2974	0	209816	

Z E M Ě D Ě L S K Á P Ů D A

JESENÍK	0	0	0	0	3328	6241	3519	2337	3938	1975	2882	0	24219
OLOMOUC	0	0	0	56101	9301	459	3746	2625	7959	280	970	0	81441
PROSTĚJOV	0	0	0	33325	2832	768	4902	3358	9043	0	621	0	54850
PŘEROV	0	0	0	33393	5817	12645	1936	2782	3012	0	355	0	59941
ŠUMPERK	0	0	0	4653	5974	5260	6062	7317	8690	7924	10713	0	56592
CELKEM:	0	0	0	127472	27252	25372	20165	18418	32642	10179	15541	0	277043

ROZČLENĚNÍ ORNÉ A ZEMĚDĚLSKÉ PŮDY DO VÝROBNÍCH PODOBLASTÍ K 31.12.2002
/V HEKTARECH/

ČESKÁ REPUBLIKA
KRAJ: ZLÍNSKÝ

O K R E S	K1	K2	K3	R1	R2	R3	B1	B2	B3	H1	H2	NEZAŘAZ.	CELKEM
O R N Á P Ů D A													
KROMĚŘIŽ	0	0	0	23608	8891	8834	132	824	0	0	83	0	42372
UHERSKÉ HRADIŠTĚ	6664	0	0	3681	14304	12559	312	1329	2143	0	624	0	41617
VSETÍN	0	0	0	0	0	522	2417	3937	400	700	8011	0	15986
ZLÍN	60	0	0	4315	2386	1821	3254	4576	6037	0	4183	0	26633
CELKEM:	6724	0	0	31604	25582	23736	6115	10666	8580	700	12901	0	126608
Z E M Ě D Ě L S K Á P Ů D A													
KROMĚŘIŽ	0	0	0	25824	10390	10957	157	1370	0	0	822	0	49519
UHERSKÉ HRADIŠTĚ	7698	0	0	4141	17608	17343	672	3116	4973	0	2441	0	57983
VSETÍN	0	0	0	0	0	625	3159	6184	1045	2455	27329	0	40797
ZLÍN	109	0	0	5352	2852	2258	4644	7550	12338	0	12542	0	47647
CELKEM:	7807	0	0	35317	30850	31183	8632	18221	18357	2455	43134	0	195946

Tabulka č. 13

ČESKÁ REPUBLIKA
KRAJ: MORAVSKOSLEZSKÝ

ROZČLENĚNÍ ORNÉ A ZEMĚDĚLSKÉ PŮDY DO VÝROBNÍCH PODOBLASTÍ K 31.12.2002
/V HEKTARECH/

O K R E S	K1	K2	K3	R1	R2	R3	O R N Á P Ů D A					CELKEM	
							B1	B2	B3	H1	H2		NEZAŘAZ.
BRUNTÁL	0	0	0	5596	983	1077	7491	4178	9014	3721	2194	0	34255
FRÝDEK-MÍSTEK	0	0	0	0	0	1207	7389	4551	4685	1477	5304	0	24612
KARVINA	0	0	0	0	0	836	3097	5552	2743	0	0	0	12229
NOVÝ JiČÍN	0	0	0	0	0	20891	7629	8197	6470	332	1432	0	44952
OPAVA	0	0	0	16870	9592	6913	14579	4532	4212	0	996	0	57694
OSTRAVA-MĚSTO	0	0	0	0	0	5009	0	393	0	0	0	0	5401
CELKEM:	0	0	0	22466	10575	35933	40185	27404	27124	5530	9926	0	179143

Z E M Ě D Ě L S K Á P Ů D A

BRUNTÁL	0	0	0	6242	1331	1254	10421	6922	23745	14397	13937	0	78250
FRÝDEK-MÍSTEK	0	0	0	0	0	1771	10510	6835	7402	4016	19648	0	50182
KARVINA	0	0	0	0	0	1068	3796	8595	4201	0	0	0	17659
NOVÝ JiČÍN	0	0	0	0	0	25573	9345	11184	10062	881	3055	0	60101
OPAVA	0	0	0	18777	10711	8648	17432	6374	6431	0	1747	0	70121
OSTRAVA-MĚSTO	0	0	0	0	0	7868	0	743	0	0	0	0	8610
CELKEM:	0	0	0	25018	12042	46183	51505	40653	51841	19295	38386	0	284923

ČESKÁ REPUBLIKA

ROZČLENĚNÍ ORNÉ A ZEMĚDĚLSKÉ PŮDY DO VÝROBNÍCH PODOBLASTÍ K 31.12.2002
/V HEKTARECH/

K R A J	K1	K2	K3	R1	R2	R3	B1	B2	B3	H1	H2	NEZAŘAZ.	CELKEM
O R N Á P Ů D A													
HL.MĚSTO PRAHA	0	0	0	9797	4062	1574	0	101	0	0	0	0	15534
STŘEDOČESKÝ	0	0	0	168338	117057	74030	106430	74800	16079	318	0	0	557052
JIHOČESKÝ	0	0	0	0	0	0	148346	63471	87644	14847	5862	0	320169
PLZEŇSKÝ	0	0	0	973	3126	26909	157293	44015	25172	3240	4410	0	265139
KARLOVARSKÝ	0	0	0	0	0	16	24739	8671	19192	3191	1304	0	57114
ÚSTECKÝ	0	0	0	57701	67989	32896	20799	3506	2710	1376	112	0	187088
LIBERECKÝ	0	0	0	2036	6177	4620	30014	10050	14137	2310	1176	0	70519
KRÁLOVÉHRADECKÝ	0	0	0	56693	55221	16549	19830	11895	31533	1583	905	0	194208
PARDUBICKÝ	0	0	0	35291	28605	23733	69148	9316	27066	4493	3711	0	201364
VYSOČINA	0	0	0	1972	3185	2162	120862	58808	123681	12083	2715	0	325466
JIHMORAVSKÝ	93651	61347	16330	50117	46043	38619	29045	13793	9207	862	0	4	359019
OLOMOUČSKÝ	0	0	0	114959	22878	20539	15156	12434	17369	3509	2974	0	209816
ZLÍNSKÝ	6724	0	0	31604	25582	23736	6115	10666	8580	700	12901	0	126608
MORAVSKOSLEZSKÝ	0	0	0	22466	10575	35933	40185	27404	27124	5530	9926	0	179143
CELKEM:	100375	61347	16330	551947	390500	301314	787961	348930	409494	54042	45994	4	3068239

Z E M Ě D Ě L S K Á P Ů D A

HL.MĚSTO PRAHA	0	0	0	12013	6608	2126	0	362	0	0	0	0	21110
STŘEDOČESKÝ	0	0	0	185269	133078	88847	133233	101796	25709	792	0	0	668722
JIHOČESKÝ	0	0	0	0	0	0	192288	89333	134293	47111	32807	0	495834
PLZEŇSKÝ	0	0	0	1144	4030	31956	207469	63251	46471	8541	21245	0	384109
KARLOVARSKÝ	0	0	0	0	0	96	40233	15130	45887	9556	11876	1927	124705
ÚSTECKÝ	0	0	0	65356	80664	44348	52778	9631	9926	13641	1828	0	278174
LIBERECKÝ	0	0	0	2775	8437	7010	52944	18700	33268	7874	9871	0	140880
KRÁLOVÉHRADECKÝ	0	0	0	70007	69062	21039	28955	20183	56273	7163	7576	0	280258
PARDUBICKÝ	0	0	0	40766	34733	29819	91693	15367	45022	9618	7214	0	274231
VYSOČINA	0	0	0	2234	3633	2371	145665	73339	167539	19769	5705	0	420254
JIHMORAVSKÝ	109197	72415	19739	56802	53887	46284	34908	17315	14485	1536	0	47	426612
OLOMOUČSKÝ	0	0	0	127472	27252	25372	20165	18418	32642	10179	15541	0	277043
ZLÍNSKÝ	7807	0	0	39317	30850	31183	8632	18221	18357	2455	43134	0	195946
MORAVSKOSLEZSKÝ	0	0	0	25018	12042	46183	51505	40653	51841	19295	38386	0	284923
CELKEM:	117004	72415	19739	624175	464276	376634	1060467	501698	681713	157529	195185	1974	4272801

Statistická ročenka půdního fondu České republiky
1. vydání. Vydal Český úřad zeměměřický a katastrální.
Zpracoval a vytiskl Zeměměřický úřad ve spolupráci
s územně příslušnými katastrálními úřady.
Vydáno v březnu 2003. EP 2003.

© Český úřad zeměměřický a katastrální, 2003

ISBN 80-902321-7-5

ISSN 1210-4604
