

MINISTERSTVO VNITRA  
ČESKÉ REPUBLIKY




# Strategie rozvoje infrastruktury pro prostorové informace v ČR do roku 2020 (GeoInfoStrategie)




**Eva Kubátová**

**sekce pro veřejnou správu a eGovernment**



## Obsah

- Prostorová data ve veřejné správě ČR
- Klíčové aktivity MV v oblasti prostorových informací
- INSPIRE jako inspirace
- Aktivity Ministerstva vnitra
- Usnesení vlády o vypracování GeoInfoStrategie
- Zdroje a východiska GeoInfoStrategie
- GeoInfoStrategie
- GeoInfoStrategie – hrubý časový rámec
- Závěr



# Prostorová data ve veřejné správě v ČR


## - veřejná správa v současnosti

- významné organizační, procesní i technologické změny
- zvyšování efektivity výkonu veřejné správy s širokou a zásadní podporou ICT
- větší rozsah prací s informacemi o území klade zásadně nové požadavky na úpravu podmínek pro nakládání s prostorovými daty

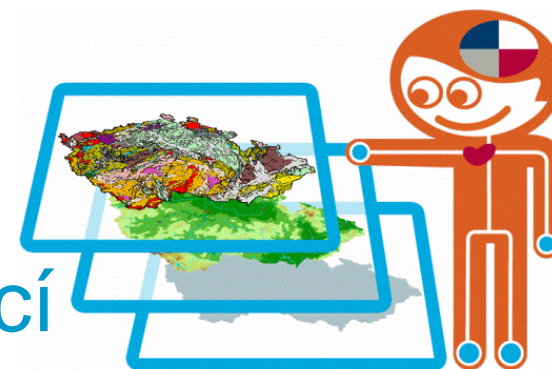
## - přetrvávající problémy

- chybí ucelené, přehledné, systematické a formální stanovení národní infrastruktury pro prostorové informace (NIPI),
- není jednoznačně stanoven referenční mapový podklad pro agendy a informační systémy VS
- chybí aspoň minimální zásady pro vytváření jednotných uživatelských i aplikačních rozhraní
- není dostatečná koordinace jednotlivých rezortních aktivit
- nejsou jasně stanovena pravidla pořizování, správy a využívání prostorových dat včetně ani strategie dalšího rozvoje infrastruktury pro prostorové informace
- významný ekonomický potenciál prostorových dat není doposud efektivně využíván
- přetrvává neefektivní vynakládání veřejných finančních prostředků na opakované pořizování (již existujících) prostorových dat

**Chybí ucelená koncepce pořizování, správy a využívání prostorových dat!**



# Klíčové aktivity MV v oblasti prostorových informací




V rámci své úlohy v oblasti ICT ve veřejné správě

- strategie a legislativa – eGovernment,
- koordinace a metodické řízení výstavby a rozvoje ISVS,
- monitoring rozvoje ISVS a realizace zpětné vazby na legislativní akty a metodiky,
- realizace zásadních strategických projektů eGovernment,
- zprostředkující subjekt pro vymezené oblasti intervence operačních programů strukturálních fondů EU,


plní MV konkrétní klíčové úkoly **v oblasti prostorových informací**

- koordinuje eGovernment projekt Digitální mapa veřejné správy,
- **usiluje o strategický a koncepční rozvoj ISVS tvořených prostorovými daty.**



## INSPIRE jako inspirace

- MV dlouhodobě usiluje o koordinaci doposud roztráštěného rozvoje národní infrastruktury pro prostorové informace
- **INSPIRE jako inspirace a základ politiky státu v oblasti prostorových informací**
  - principy INSPIRE jsou obecně použitelné – je efektivní je rozšířit na veškerá prostorová data - nad rámec 34 témat prostorových dat směrnicí INSPIRE řešených
  - národní geoportál INSPIRE je jedním z pilířů NIPI
- politika státu v oblasti prostorových informací jako zastřešení procesu transpozice směrnice INSPIRE do české legislativy a její implementace do národního prostředí

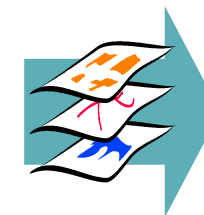


## Aktivity Ministerstva vnitra

- **2007 – 2010**
  - spolupráce při transpozici směrnice **INSPIRE**
  - shromažďování dostupných a pořizování potřebných podkladů, které souhrnně představují základní **zdroje a východiska** pro formulování strategie rozvoje národní infrastruktury v oblasti prostorových informací
- **2010 – 2012**
  - vzhledem k nepříznivé ekonomické situaci a probíhajícím zásadním organizačním změnám ve VS se proces zpomalil
  - přelom - polovina roku 2012 – MV iniciovalo jednání o těsné spolupráci s klíčovými subjekty VS v oblasti prostorových informací
  - na vypracování Strategie rozvoje infrastruktury pro prostorové informace v ČR do roku 2020 (GeoInfoStrategie)
    - pod koordinací Ministerstva vnitra
    - vlastními silami, bez zvýšené potřeby finančních prostředků, se dohodly

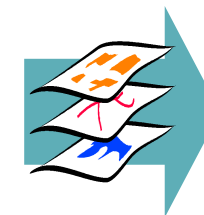
**ČÚZK, MŽP, MMR, MO a MD**





## Usnesení vlády o záměru vypracování GeoInfoStrategie

- záměr vypracování GeoInfoStrategie byl v koordinaci MV vypracován počátkem druhého pololetí roku 2012
  - mezirezortní připomínkové řízení proběhlo v září 2012
  - ministrem vnitra předložen k projednání vládě ČR dne 31. října 2012
- **usnesením vlády ČR ze dne 14. listopadu 2012 č. 837** vláda
  - **„schvaluje záměr** vypracování Strategie rozvoje infrastruktury pro prostorové informace v ČR do roku 2020
  - **ukládá** ministru vnitra **zpracovat** ve spolupráci s ministry životního prostředí, pro místní rozvoj, obrany a dopravy a předsedou ČÚZK a vládě do 28. února 2014 předložit návrh Strategie rozvoje infrastruktury pro prostorové informace v ČR do roku 2020 (dále jen „Strategie“)
  - ministrům a vedoucím ostatních ústředních orgánů státní správy poskytovat podporu při zpracovávání návrhu Strategie
  - doporučuje hejtmanům, primátorovi hlavního města Prahy, primátorům statutárních měst a starostům obcí spolupracovat při zpracovávání návrhu Strategie“



# Zdroje a východiska GeoInfoStrategie

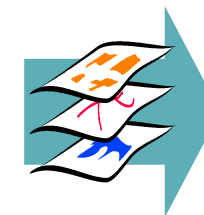
## - **národní zdroje a východiska**

- Národní geoinformační infrastruktura ČR – Program rozvoje v letech 2001 – 2005, ČÚZK - Nemoforum, 2001
- Studie zadané MV, zpracované prof. Milanem Konečným, CSc.
  - Vize rozvoje geoinformační strategie v ČR, 2008
  - Studie porovnání dostupných geoinformačních strategií jednotlivých států světa z hlediska možností využití pro ČR, 2009
- Výzkumné projekty zadané MV
  - Politika státu v oblasti prostorových informací, Cortis Consulting, 2010
  - Licenční politika státu při poskytování a sdílení dat z informačních systémů, Centire Czech, 2010
- Strategie implementace INSPIRE, zkušenosti z projektu GMES (MŽP)
- Koncepce rozvoje zeměměřictví a katastru pro období 2012-2016, Výzkumný ústav geodetický, topografický a kartografický, v.v.i., Zdíby, 2011

## - **evropská inspirace**

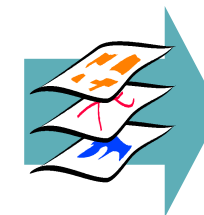

- GIDEON – Key Geo-Information Facility for the Netherlands
- Sweden is building a national infrastructure for geodata
- Geographic Information Strategy for Northern Ireland
- ...





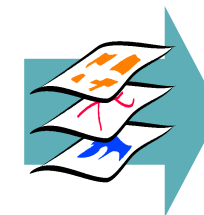

# GeoInfoStrategie

- bude vypracována v
  - souladu s připravovaným Strategickým rámcem rozvoje veřejné správy a eGovernmentu 2014+
  - těsné vazbě na klíčové strategické dokumenty schválené vládou, které představují příspěvek ČR k naplňování Strategie Evropa 2020
    - Strategie mezinárodní konkurenceschopnosti České republiky pro období 2012 – 2020
    - Národní program reforem České republiky
- jejím cílem je
  - vymezení adekvátního stavu infrastruktury pro prostorové informace ve vazbě na sociálně ekonomický výhled ČR do roku 2020
  - nalezení souladu mezi potřebami uživatelů dat, vytvářených veřejnou správou, finančními nároky a přínosy
  - vytvoření jednotné informační báze propojením územně orientovaných dat z různých datových zdrojů s cílem efektivně získat ucelené informace
  - zajištění efektivního financování pořizování prostorových dat ze státního rozpočtu a dosažení progresivních finančních úspor výdajů státního rozpočtu



# GeoInfoStrategie

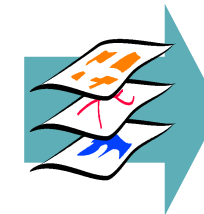

- bude obsahovat
  - popis stavu infrastruktury pro prostorové informace v České republice, přehled klíčových problémů a analýzu jejich příčin a možností řešení,
  - **vytýčení cílového stavu** s jasně formulovanými společnými prioritami a měřitelnými cíli
  - **návrh konkrétních opatření a úkolů** k dosažení vytýčených cílů včetně odhadu nákladů a přínosů jednotlivých opatření,
  - **upřesnění rolí** dotčených subjektů veřejné správy i zainteresovaných uživatelských skupin, **institucionální zakotvení vhodné koordinační struktury**,
  - **stanovení** legislativních a organizačních **opatření a gestorů** jednotlivých opatření a cílů,
  - **časový harmonogram** plnění jednotlivých úkolů,
  - opatření týkající se **ekonomických a lidských zdrojů a vzdělávání** včetně podpory profesního celoživotního vzdělávání.



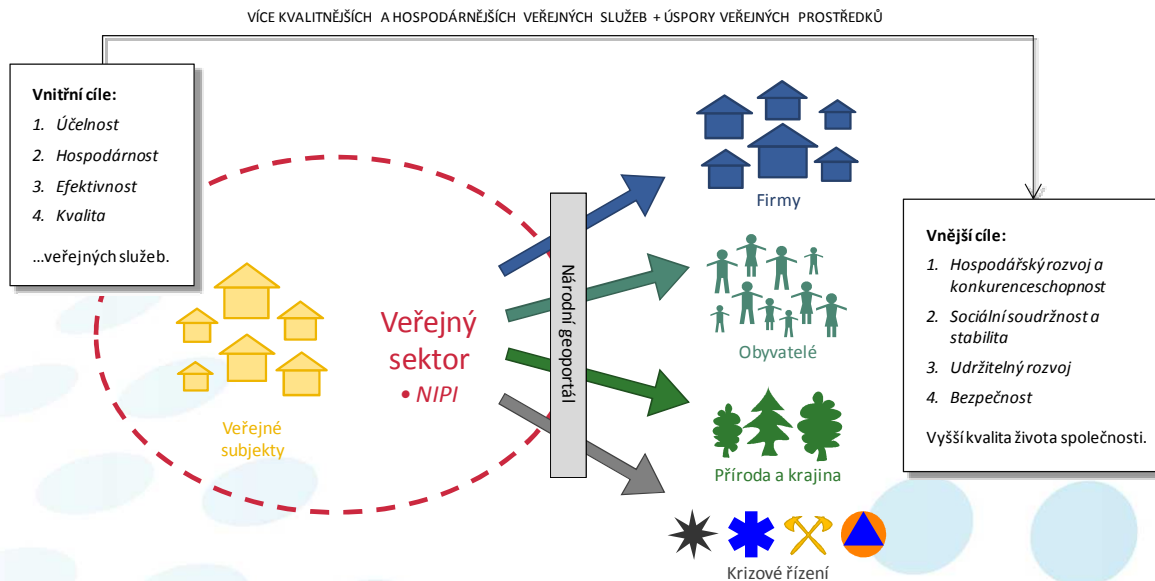
## GeoInfoStrategie - hrubý časový rámec

Období	Etapa
01 - 02/2013	Nastavení projektu
03/13	Analytická a prognostická fáze
04/13	Stanovení základního strategického směřování
05 - 12/2013	Rozpracování strategie
12/13	Nastavení plánu implementace
01 - 02/14	Schválení strategie (mezirezort. příp. řízení)

- bude postupováno v souladu s „Metodikou přípravy veřejných strategií“ (zpracována v gesci MF)
- v tuto chvíli probíhá ustavení organizační a řídicí struktury
- subjekty, kterým bylo uloženo spolupracovat nebo poskytovat podporu byly požádány dopisem ministra vnitra o nominaci zástupců do projektových týmů
- spolupráce bude nabídnuta dalším zainteresovaným subjektům veřejné i soukromé sféry




## Závěr



### - GeoInfoStrategie

- se stane **účinným nástrojem koordinace** a integrace jednotlivých aktivit subjektů veřejné správy i komerční sféry v oblasti prostorových informací
- přispěje k vytvoření podmínek pro
  - efektivnost a úsporu nákladů veřejné správy a
  - zlepšení služeb veřejnosti.



Děkuji za pozornost!

Eva Kubátová  
[eva.kubatova@mvcvcr.cz](mailto:eva.kubatova@mvcvcr.cz)