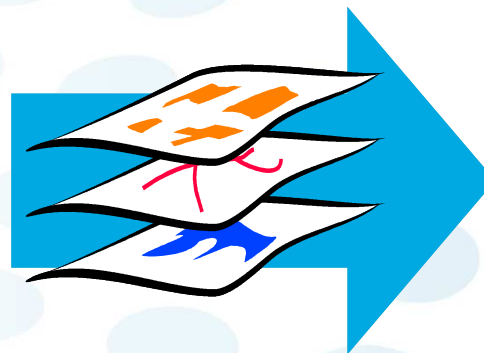


MINISTERSTVO VNITRA
ČESKÉ REPUBLIKY

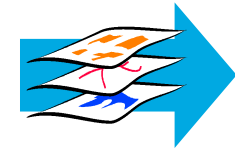



Implementace GeoInfoStrategie




Eva Kubátová, odbor eGovernmentu, MV

16. října 2015, seminář sdružení NemoForum, Praha

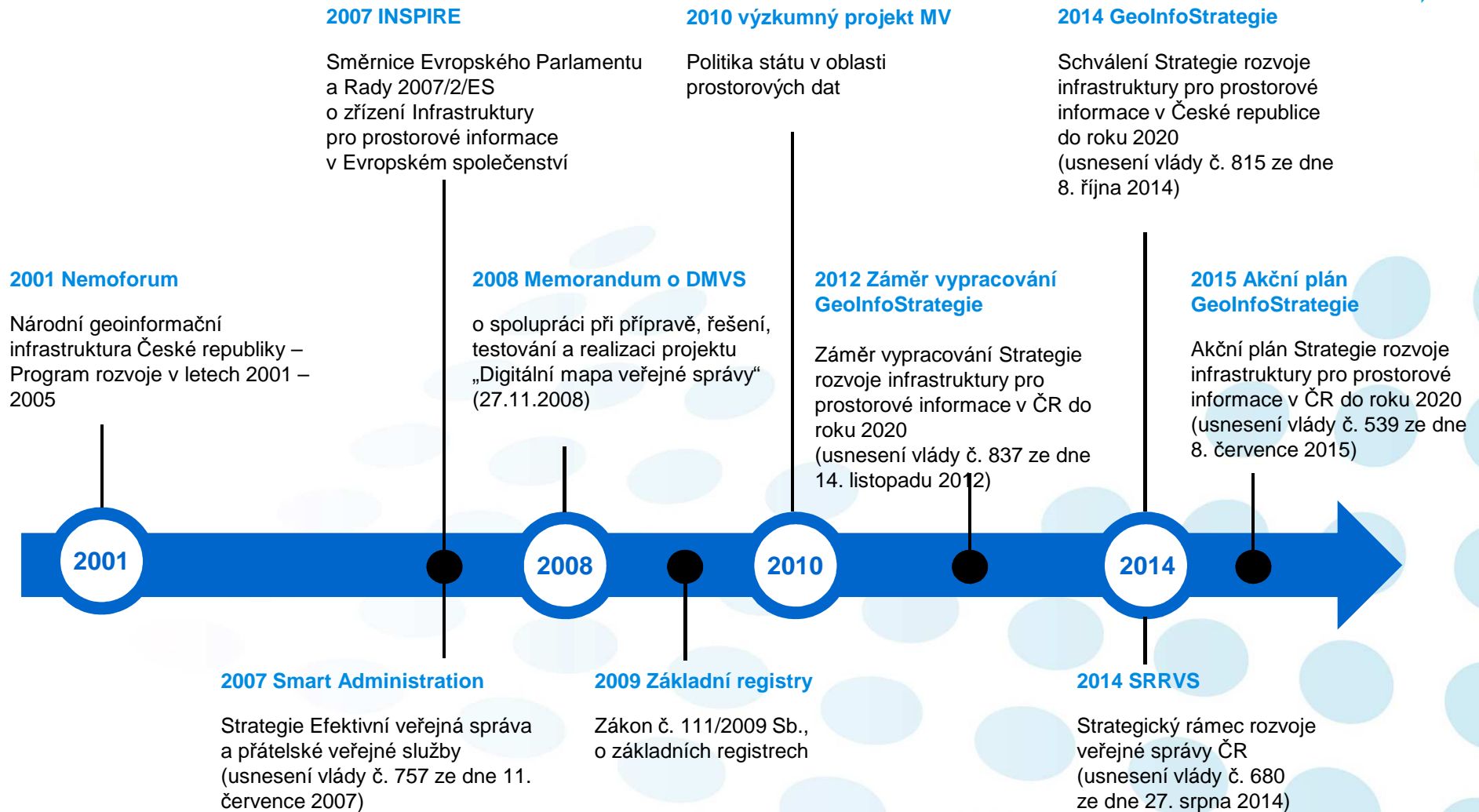
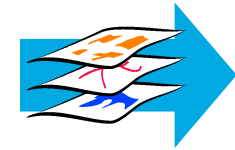



Obsah

- Úvod
 - Rámce GeoInfoStrategie
- GeoInfoStrategie
 - Základní informace o projektu
 - Vazba mezi GeoInfoStrategií a SRRVS
- Organizační a řídicí struktura implementace
- Stav implementace GeoInfoStrategie
 - Na národní úrovni
 - V gesci MV
- Závěr



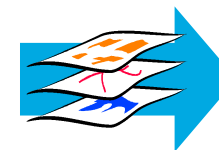
Časový rámec





MINISTERSTVO VNITRA
ČESKÉ REPUBLIKY

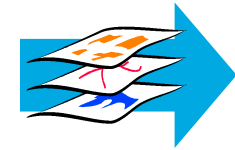

Strategický rámec



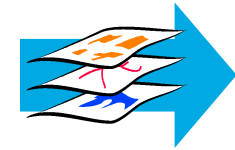

Evropská směrnice
INSPIRE



Strategický rámec
rozvoje VS 2014-2020



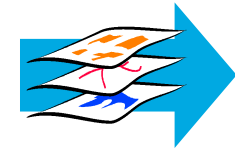

Usnesení vlády	
837 z 14.11.12	– Schválení záměru vypracovat GeoInfoStrategii do 28.02.14
153 z 12.03.14	– Schválení vypracování GeoInfoStrategie jako strategického rámce a posunu termínu z 28.02.14 do 30.09.14
815 z 08.10.14	– Schválení GeoInfoStrategie a uložení vypracovat Akční plán (AP) do 30.06.15 – Uložení vypracovat návrh GeoInfoStrategie po roce 2020 do 31. 12. 2021 – Uložení ministru vnitra zajistit financování implementace GeoInfoStrategie na roky 2015 a 2016
539 z 08.07.15	– Schválení AP GeoInfoStrategie – Uložení ministru vnitra zřídit Pracovní skupinu pro prostorové informace (PSPI) do 31.12.15 a koordinovat realizaci AP – Uložení ministrům a vedoucím ostatních ústředních orgánů státní správy plnit AP v termínech v něm uvedených a poskytnout ministru vnitra potřebnou součinnost



Základní informace o projektu

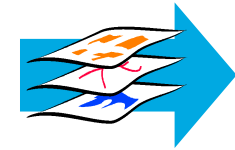



- Na základě u.v. ČR ze dne 14.11.2012 č. 837
- Otevřený, transparentní
- Spolupráce VS, akademického sektoru, profesních sdružení i KS
- Hlavní cíle
 - nastavit **účinnou koordinaci a integraci** aktivit v oblasti prostorových informací
 - přispět k vytvoření podmínek pro
 - zlepšení služeb VS
 - efektivnost a úsporu nákladů VS



Organizační struktura projektu

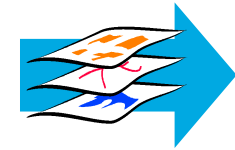

Role / Orgán	
Koordinace	MV + ČÚZK (předsednictví Řídicího výboru)
Vypracování	MV, ČÚZK, MO, MŽP, MMR, MD, MF, MZe
Konzultační tým	<ul style="list-style-type: none">– veřejná správa (ÚOSS, kraje, statutární města, AK ČR, SMO ČR)– profesní sdružení (ČSGK, KGK, CAGI, ...)– akademická sféra
Pracovní skupiny	<ul style="list-style-type: none">– pro legislativu a služby veřejné správy– pro globální architekturu a technická řešení– pro Národní sadu prostorových objektů– pro konkurenceschopnost v oblasti prostorových informací– pro standardy a terminologii v oblasti prostorových informací– pro lidské zdroje, vzdělávání, výzkum, vývoj a inovace



Globální cíl

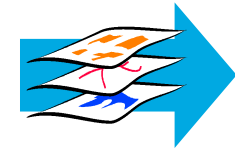

Vytvořit podmínky pro účelné a účinné využití prostorových informací ve společnosti a vybudování garantovaných služeb veřejné správy

- Chceme správně pracovat s prostorovými daty, využívat tato data pro agendy ve veřejné správě a také umožnit jejich využívání třetím stranám
- Chceme podpořit socioekonomický růst a konkurenceschopnost České republiky



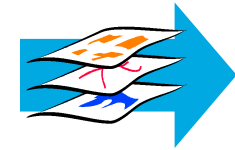

Strategické cíle

- 1. Zajištění garantovaných služeb veřejné správy**
pro správu a efektivní využívání prostorových informací
pro činnosti veřejné správy a další široké využití celou
společností
- 2. Vybudování národní infrastruktury**
pro tvorbu, správu a propojení datového fondu
prostorových informací veřejné správy
- 3. Zkvalitňování a další rozvoj datového fondu**
prostorových dat pro jejich využívání veřejnou správou
a celou společností
- 4. Koordinace a rozvoj institucionálního zajištění**
oblasti prostorových informací a podmínek pro jejich správu
a využívání




Klíčová témata

1. Změna regulačního rámce
2. Koordinace oblasti prostorových informací
3. Tvorba Národní sady prostorových objektů (NaSaPO)
4. Národní integrační platforma pro prostorové informace (NIPPI)
5. Národní geoportál (NGP)
6. Služby nad prostorovými daty ve veřejné správě
7. Využívání prostorových informací pro třetí strany
8. Publikování otevřených dat a otevřených služeb
9. Lidské zdroje a vzdělávání
10. Plnění mezinárodních závazků a mezinárodní interoperabilita

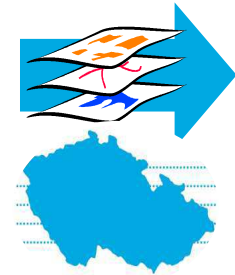


Akční plán GeoInfoStrategie

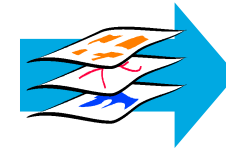

- usnesení vlády ČR ze dne 8. října 2014 č. 837
 - **GeoInfoStrategie** byla schválena **v podobě strategického rámce rozvoje NIPi**
 - bylo uloženo ministru vnitra zpracovat ve spolupráci s předsedou ČÚZK, ministry obrany, životního prostředí, dopravy, zemědělství, 1. místopředsedou vlády pro ekonomiku a ministrem financí a ministryní pro místní rozvoj a vládě předložit **do 30. června 2015 návrh Akčního plánu GISTR**
- představuje **řídící dokument implementace GeoInfoStrategie**
- obsahuje mimo jiné konkrétní **opatření k dosažení cílů GeoInfoStrategie**



GeoInfoStrategie a SRRVS




- strategické cíle SRRVS
 1. Modernizace veřejné správy
 2. Revize a optimalizace výkonu veřejné správy v území
 - 3. Zvýšení dostupnosti a transparentnosti veřejné správy prostřednictvím nástrojů eGovernmentu**
 4. Profesionalizace a rozvoj lidských zdrojů ve veřejné správě
- GISTR navazuje na **strategický cíl č. 3 SRRVS**
 - Při plnění strategického cíle 3 bude postupováno podle **Implementačního plánu č. 3 SRRVS**
 - strategického cíle č. 3 SRRVS má být dosaženo naplněním jediného specifického cíle 3.1: **Dobudování funkčního rámce eGovernmentu**

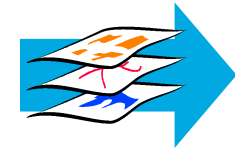


Implementační plán č. 3 SRRVS

- Specifický cíl 3.1: Dobudování funkčního rámce eGovernmentu
- 8 hlavních aktivit, které se dále dělí na projektové okruhy
- **Hlavní aktivita č. 5:** Rozšíření, propojení a konsolidace datového fondu veřejné správy a jeho efektivní a bezpečné využívání dle jednotlivých agend
 - Projektový okruh 5.1: Rozšíření, propojení a konsolidace datového fondu veřejné správy a jeho efektivní a bezpečné využívání dle jednotlivých agend
 - **Projektový okruh 5.2: Prostorová data a služby**

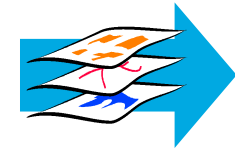



Projektový okruh



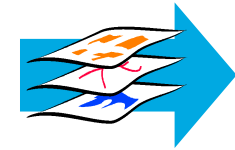

5.2 Prostorová data a služby

- Podílí se na plnění cílů
 1. Strategického rámce rozvoje veřejné správy ČR v letech 2014–2020
 2. GeoInfoStrategie
 3. Strategie rozvoje ICT regionů v ČR v letech 2013–2020
 4. Digitální strategie měst a obcí
- Garantem je MV, spolupracujícími subjekty ČÚZK, MMR, MŽP, MO, MD, MZe, MF, AK ČR, SMO ČR
- **Cíle projektového okruhu:**
 1. Vybudování národní infrastruktury pro prostorové informace (NIPI)
 2. Vytvoření technického zázemí pro tvorbu a prezentaci prostorových informací pro složky IZS
 3. Zkvalitňování a další rozvoj datového fondu prostorových dat ČR (a to vytvořením NaSaPO nebo rozšířením a konsolidací obsahu stávajících IS a jejich následným propojením s NaSaPO)
 4. Zajištění garantovaných služeb veřejné správy
- Přílohou tzv. karty projektového okruhu je **seznam projektů**, většina opatření **GISTR** je jeho součástí



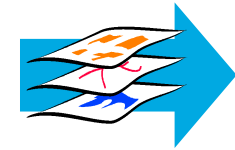

Organizační a řídicí struktura implementace

- V souladu se schváleným Akčním plánem GeoInfoStrategie
Rada vlády pro informační společnost (RVIS)
 - Je vrcholovým dohledovým a kontrolním orgánem pro implementaci GISTR
 - Projednává a schvaluje klíčové výstupy
 - Zřizuje **Pracovní skupinu pro prostorové informace (PSPI)**
 - Jako koordinační orgán pro oblast prostorových informací do doby úpravy stávajícího regulačního rámce
 - Složenou ze zástupců
 - klíčových resortů se silnou koordinační rolí (MV, MMR, MF)
 - klíčových subjektů v předmětné oblasti (ČÚZK, MO, MŽP, MD, MZe)
 - orgánů územní samosprávy (AK ČR, SMO ČR)
- Na základě usnesení vlády ČR ze dne 8. července 2015 č. 539




Stav implementace na národní úrovni

- Projekt tvorby Akčního plánu GeoInfoStrategie byl formálně ukončen k 28.8.2015
- Rozhodnutím předsedy RVIS
 - **Pracovní skupina pro prostorové informace (PSPI)** byla zřízena **k 23.9.2015**
 - Vedoucím pracovní skupiny byl jmenován Ing. Roman Vrba, ředitel odboru eGovernmentu MV
 - Předsednictvo RVIS schválilo návrh členů PSPI
- Aktualizace informací na www.geoinfostrategie.gov.cz
 - vzorový formulář pro popis resortních projektů jako podklad pro budoucí katalog projektů v oblasti prostorových informací
 - naplňování O30 Zajištění centrální evidence stávajících a připravovaných projektů v oblasti prostorových informací

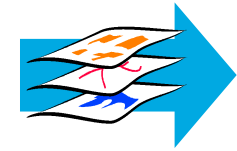


Stav implementace v gesci MV

- K realizaci ze SR se připravuje 001 Zpracování komplexní analýzy stávajících právních předpisů ve vazbě na prostorové informace a přehled jejich změn
- Byl podán podnět k řešení z prostředků programu BETA (TA ČR) pro opatření
 - 017 Vypracovat základní metodiku pro publikování prostorových informací ve formě otevřených dat
 - 026 Vypracování dokumentace vývoje klíčových infrastruktur pro prostorové informace v ČR v časových verzích 2016 a 2020
 - 037 Vypracování analytického návrhu modelu financování datového fondu klíčových prostorových informací
- K provázání řešení s probíhajícím projektem MV „Implementace strategií v oblasti otevřených dat veřejné správy ČR“ došlo v případě opatření
 - 016 Připravit a publikovat klíčové sady prostorových dat jako otevřená data
 - 017 Vypracovat základní metodiku pro publikování prostorových informací ve formě otevřených dat
- Připravují se dílčí projekty sdružující související opatření v gesci MV



MINISTERSTVO VNITRA
ČESKÉ REPUBLIKY



Závěr

Děkuji za pozornost

<http://www.geoinfostrategie.gov.cz>

geoinfostrategie@mvcr.cz