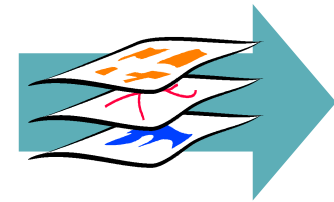


MINISTERSTVO VNITRA
ČESKÉ REPUBLIKY




Národní geoportál

Tomáš Hrabík

Seminář GeoInfoStrategie – Česká republika na startu nové etapy


Praha, 13. listopadu 2014



Cíl

Cílem vybudování Národního geoportálu (NGP) je vytvořit **rozhraní pro přístup k prostorovým datům a službám** pořizovaným a aktualizovaným VS.

Národní geoportál bude ISVS podle zákona č. 365/2000 Sb. jako součást NIPi, bude využívat služeb NIPPI a služeb ISZR.




Strategický cíl

Vybudováním NGP bude přímo naplněn specifický cíl 2.6:

- **„Vytvořit Národní geoportál jako jednotné přístupové místo pro data a služby národní infrastruktury pro prostorové informace“**


Zároveň budou podpořeny specifické cíle:

- 2.7: „Propojení služeb Portálu veřejné správy na služby související s prostorovými informacemi“
- 2.8: „Zajistit publikování vybraných datových sad prostorových dat jako otevřených dat“



Funkční oblasti


- **Katalog dat a služeb** bude obsahovat metadata o dostupných prostorových datech a službách s nimi souvisejících, minimálně v rozsahu požadovaném směrnicí INSPIRE; pro jeho naplnění a aktualizaci se bude využívat služeb harvestingu
- **Mapový klient** bude umožňovat zobrazit mapové kompozice z dostupných dat prostřednictvím standardizovaných služeb třetích stran (např. WMS) s možností přepínání mezi mapovou kompozicí a Katalogem (metadata)



Funkční oblasti

- **Služby poskytovatelů**, zejména služby vyhledávací, prohlížečící, stahovací, transformační a geoprocessingové
- **Georeporty**, které budou dávat do souvislostí a zobrazovat data z různých tematických oblastí v kontextu konkrétní životní situace (úzká vazba na životní situace popisované v prostředí PVS)


Georeporty budou dostupné přímo v NGP nebo zprostředkovaně prostřednictvím NIPPI přes datové schránky nebo na Czech POINT



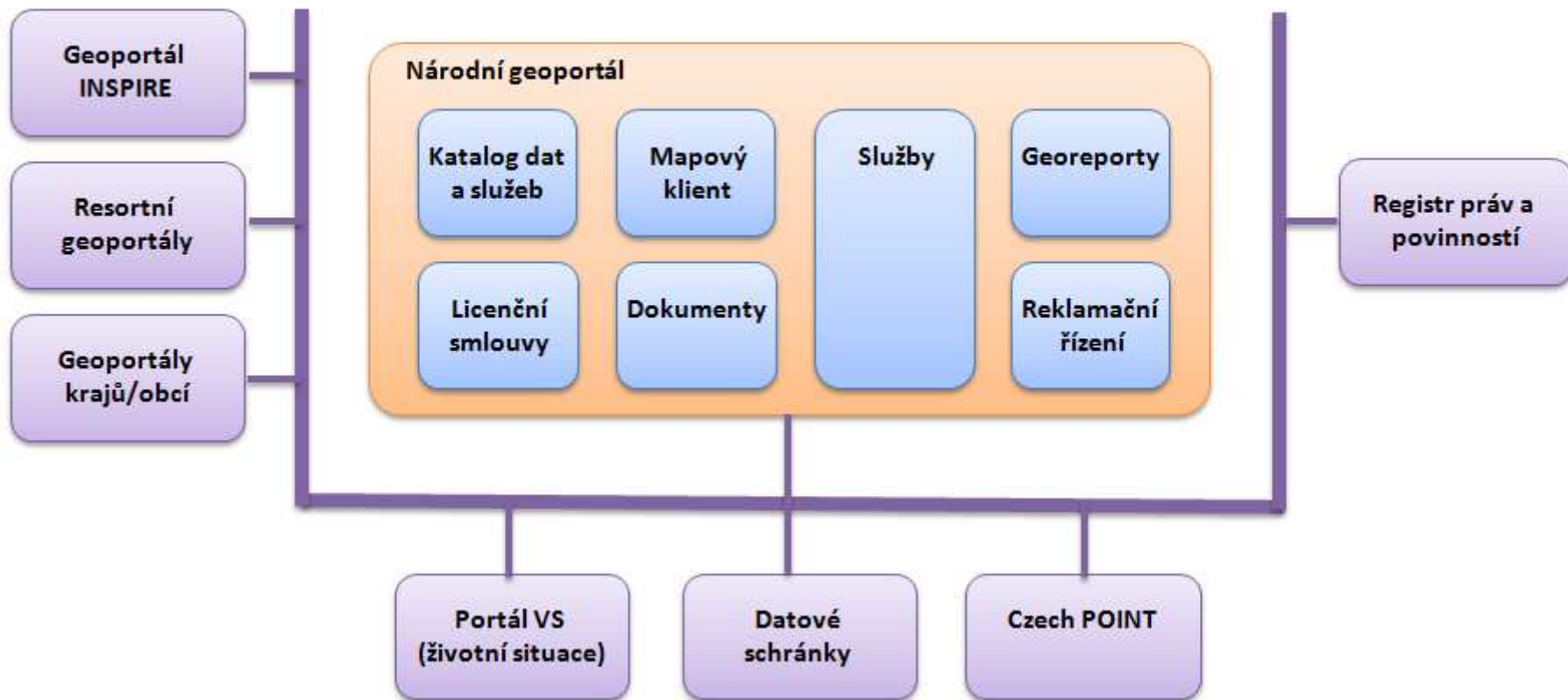
Funkční oblasti


- **Licenční smlouvy** budou uživatelům NGP k dispozici společně s nabízenými daty a službami
- **Dokumenty** týkající se NIPI, zejména z oblastí způsobů užití dat a služeb, legislativy, technické a datové infrastruktury a poskytovatelů dat a služeb
- **Reklamační řízení** prostřednictvím elektronického formuláře

Národní geoportál **nebude obsahovat výdejní modul**, pouze poskytne v rámci Katalogu informace o podmínkách jejich poskytování (které je plně v gesci příslušných poskytovatelů)




Logické schéma



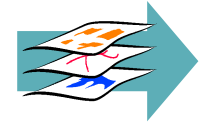


Přínosy

- **Zajištění jednotného přístupu** k prostorovým datům a službám v rámci VS, za **jednoznačně stanovených podmínek** a způsobů připojení
- **Zajištění provázanosti řešení životních situací** a připravení georeportů pro konkrétní způsoby užití
- **Zajištění provázanosti výkonu agend VS** vůči dostupným prostorovým datům a službám včetně jejich parametrů kvality (z pohledu VS)
- Vytvoření komunikačního kanálu pro zahájení **procesu reklamace** vůči poskytovatelům v rámci VS



MINISTERSTVO VNITRA
ČESKÉ REPUBLIKY



Závěr

Děkujeme za pozornost

<http://www.geoinfostrategie.gov.cz>

geoinfostrategie@mvcz.cz