



GEOINFOSTRATEGIE V RÁMCI RESORTU MINISTERSTVA OBRANY

Ing. Radek WILDMANN

PŮSOBNOST A ZÁVAZKY MO



▪ Zajištění obrany a bezpečnosti

- Základní funkce státu

▪ Bezpečnostní strategie ČR

- Bezpečnostní hrozby – vojenského a nevojenského charakteru
- Nástroje – národní, bilaterální, multilaterální
- Mezinárodní závazky – NATO, EU, OSN, OBSE

▪ Bezpečnostní systém

- Ozbrojené síly –



- Bezpečnostní složky –





Oblasti využívání prostorových informací a služeb

- Zabezpečení AČR – obranné plánování, OPSÚ, zahraniční operace, zabezpečení systémů (řídící, plánovací, zbraňové, navigační, monitorovací, zpravodajské, výcvikové, trenažérové), ...
- Zabezpečení spojeneckých ozbrojených sil – Host Nation Support, NATO Integrated Air Defence System, operace NATO, ...
- Zabezpečení běžného života – evidence a správa nemovitého majetku, výkon státní správy na území VÚ, územní plánování, ...

SPECIFIKA MO



▪ Regulační rámec

- Legislativa ČR – zákon č. 359/1992 Sb., zákon č. 200/1994 Sb., nařízení vlády č. 430/2006 Sb.
- Řídící dokumenty NATO – MC 0266/3 NATO Geospatial Policy

▪ Standardizace

- NATO Standardization Agency (NSA)
- NATO Standardization Agreement (STANAG)
- Allied Publication (AP)



Nástroje k dosažení kompatibility a interoperability

SPECIFIKA MO



KRIZOVÉ OBLASTI




Prostorová, časová a obsahová neurčitost geografického zabezpečení AČR

ZABEZPEČENÍ GEOPROSTOROVÝCH DAT



- Vlastními silami a prostředky – tvorba standardních produktů a služeb, přímé zabezpečení
- Zapojením do meziresortních projektů – ortofoto, výškopisné mapování
- Zapojením do mezinárodních projektů – MGCP, TREx
- Využíváním externích zdrojů – ČR, NATO
- Využíváním otevřených zdrojů



VÝVOJ V OBLASTI GEOGRAFICKÉHO ZABEZPEČENÍ AČR



- Výrazné omezení vlastních sil a prostředků k zabezpečení sběru a tvorby standardizovaných prostorových informací z území ČR.
- Nárůst plnění závazků ČR vůči NATO v oblasti zabezpečení standardizovaných prostorových informací z území ČR a zahraničí.
- Zvyšování požadavků na rozsah a kvalitu prostorových informací.



Realizace opatření

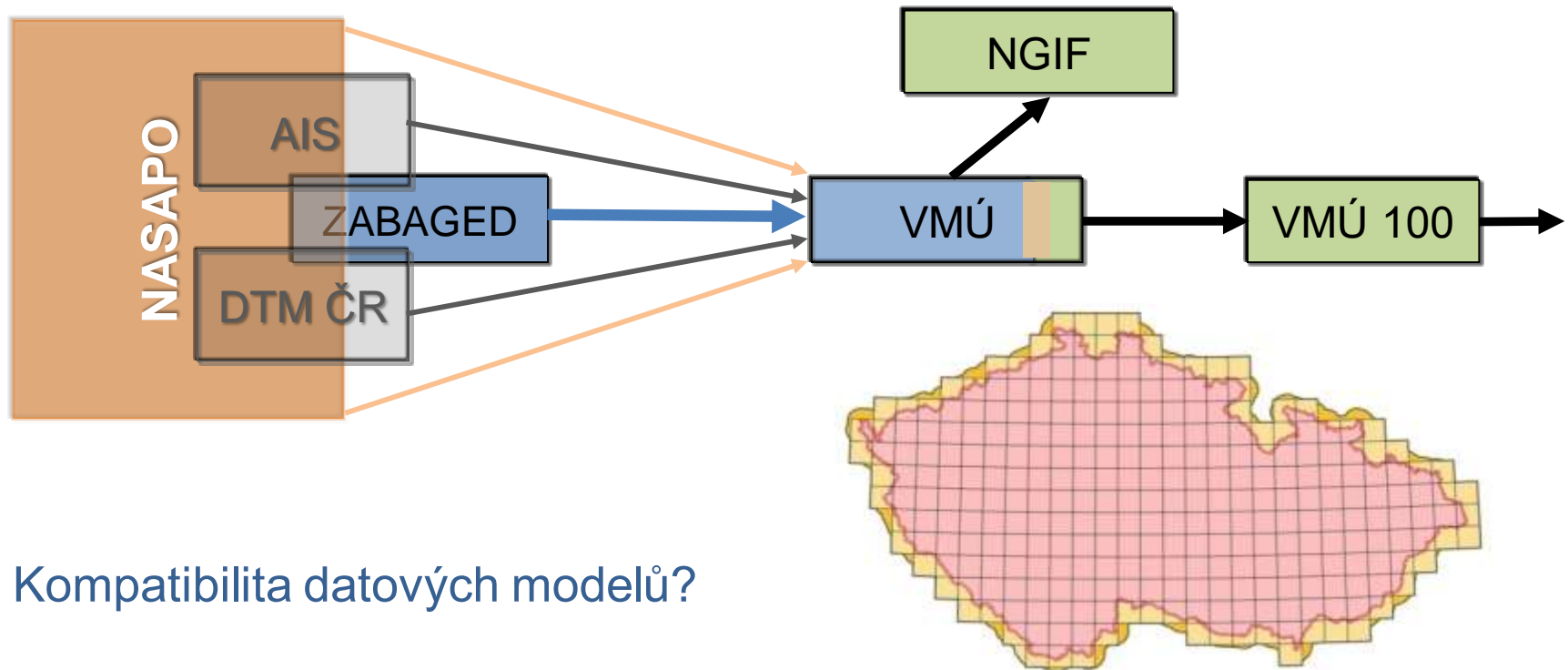


GeoInfoStrategie jako příležitost k:

- realizaci opatření k eliminaci dopadů nedostatku kapacit a finančních zdrojů,
- zajištění existence požadovaných prostorových informací z území ČR,
- odstranění duplicitního sběru a tvorby prostorových informací,
- zvýšení standardizace, harmonizace a kompatibility,
- zabezpečení dostupnosti existujících prostorových informací a služeb,
- optimalizaci aktivit v oblasti prostorových informací (redukce nákladů, zvýšení využitelnosti a kompatibility).

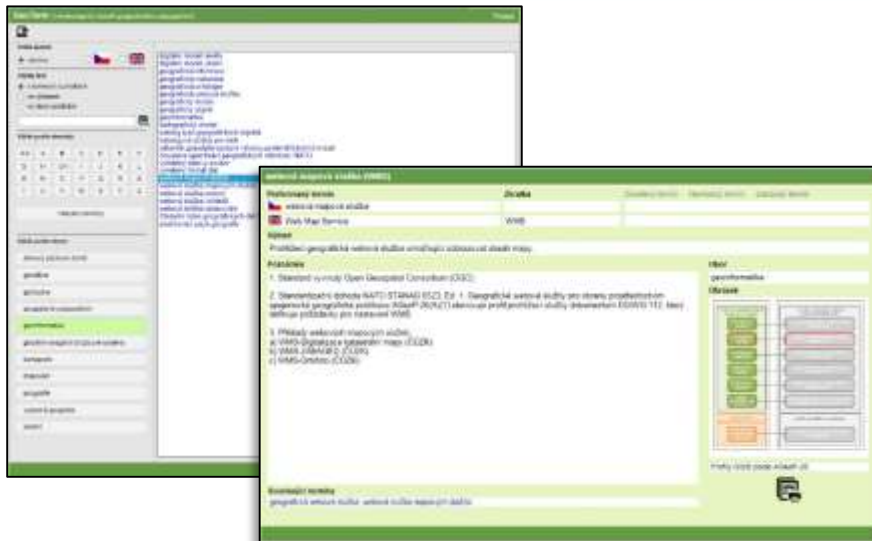


Realizace DMÚ 25 na bázi ZABAGED = Vojenský model území



Kompatibilita datových modelů?

TERMINOLOGIE



GeoTerm - Terminologický výkladový slovník geografického zabezpečení

TS NIPI - Terminologický slovník NIPI

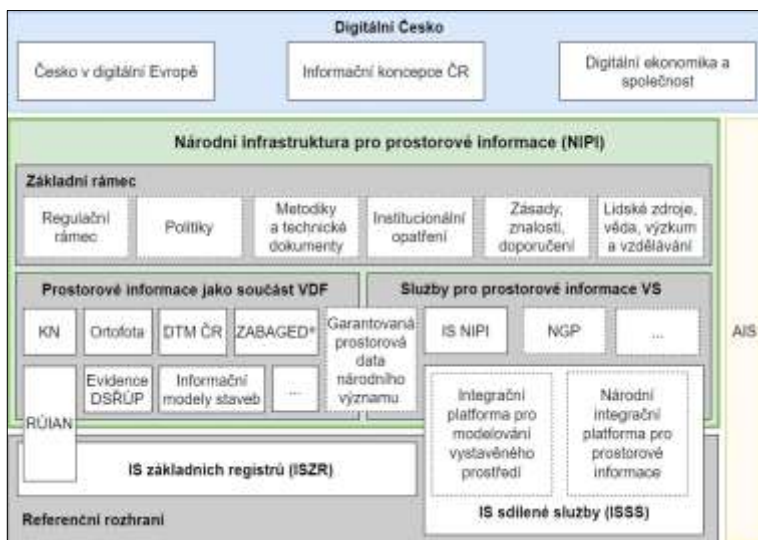
Metodika a technologie pro tvorbu odborných tezaurů a slovníků pro potřeby rozvoje NIPI.



REGULAČNÍ RÁMEC



Zákon o NIPi - legislativní ukotvení NIPi a její součástí jako podpůrné infrastruktury pro optimalizaci sběru, tvorby, správy, sdílení a využívání prostorových informací



Přínos pro resort MO – zajištění dostupnosti geoprostorových dat, kvalitnější a aktuálnější data, zvýšení kompatibility



DĚKUJI ZA POZORNOST
