



MINISTERSTVO VNITRA
ČESKÉ REPUBLIKY



A co bude dál?



GeoInfoStrategie+



Mgr. Jitka Coufalová, Ph.D.



Členka PVPI

Koordinátorka projektu tvorby GeoInfoStrategie+



Východiska

- GeoInfoStrategie 2014-2020
- Usnesení vlády
- Digitální Česko
- Informační koncepce ČR
- VZZ o NIPI
- Záměry a představy veřejné správy, komerční sféry, odborné veřejnosti, ...
- Schválené organizační schéma a TTS tvorby
- Schválený plán tvorby a řízení rizik (v souladu s metodikou pro tvorbu veřejných strat.)





Smysl a vize

Digitální



- veřejná správa
- ekonomika
- společnost

využívající prostorová data





K čemu směřujeme (globální cíl)

- Digitální úřad využívající prostorová data
- On-line služby pro občany využívající prostorová data
- Služby pro komerční i nekomerční subjekty využívající prostorová data





Témata k řešení

- Čtyři strategické oblasti
- Členěno do strategických cílů





(1) Regulační rámec podporující využívání prostorových dat

- Vznik, schválení a „uvedení v život“ zákona o NIPI
(vymezení NIPI v rámci eGOV., legislativní ukotvení IS NIPI, ...)
- Soulad s evropskou legislativou
(INSPIRE, směrnice EP a ER – inteligentní dopravní syst. 2010/40/EU, ...)



(2) Rozvoj prostředí podporujícího digitální technologie pro prostorová data (základní rámec)

- Politiky
- Institucionální opatření
- Standardy/metodiky/procesy/bezpečnost
- Vícezdrojové financování
(financování celého životního cyklu, včetně pořízení dat, provozu, ...)
- Mezinárodní spolupráce
(NATO, Galileo/Copernicus, evropská strategie pro data, EU GGIM, ISO, OGC, ...)



(3) Efektivní a centrálně koordinovaný rozvoj NIPI jako klíčové součásti eGOV i digitální ekonomiky

- **Prostorové informace**



(metadata, sdílený a propojený datový fond, NaSaPO, resortní a nadresortní data, otevřená data)

- **Služby**

(IS NIPI, národní geoportál, národní integrační platforma pro prostorové informace, integrační platforma pro digitální modelování vystavěného prostředí, resortní a nadresortní služby)

- **Rozhraní**

(služby veřejné správy pro komerční subjekty)



(4) Podpora VaV a vzdělávání

– VaV

(financování aplikačního výzkumu, spolupráce výzkumných institucí s firmami)

– Vysokoškolské vzdělávání

(spec. stud. programy, impakt geoinf. do širokého spektra VŠ programů, profesní růst akad. prac., mezinárodní mobilita akad. prac.)


– Gramotnosti ve veřejné správě

(profese v katalogu povolání, tabulková místa, příliv kvalitních zaměstnanců, zvyšování odborných gram. prac. VS)

– Celoživotní vzdělávání


– Zvyšování informovanosti a posilování gramotností

(informační kanály, široce dostupné vzděl. mat., impakt do ZŠ a SŠ vzdělávání)



Porozumění,
spolupráce

Vzdělávání,
geografické
chápání



Jaké výzvy můžeme očekávat?

www.menti.com

Kód: 3585 4593

Obrana

Řešení globálních
problémů

Umělá
„lokalizační“
inteligence

Metadata

Propojení
BIM a GIS

DTM

Reagování
na změny,
inovace

Zákon o NIPI

Zabezpečení dat
a technologií

Galileo, navigace,
samoříditelná
auta, vlaky, ...



Integrace a
propojování dat
Open data



Social
GIS

IoT

Virtuální a
rozšířená
realita

Národní
geoportál





Děkuji Vám za pozornost

Jitka Coufalová
jitka.coufalova1@mvcvcr.cz

<https://www.geoinfostrategie.gov.cz>