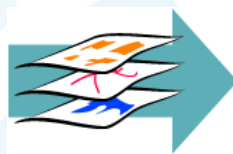




MINISTERSTVO VNITRA
ČESKÉ REPUBLIKY



Informace o aktuálním stavu implementace GeoInfoStrategie



Eva Kubátová, odbor eGovernmentu
Kateřina Konečná, odbor projektového řízení

**Seminář „GeoInfoStrategie a TA ČR -
- spolupráce Technologické agentury ČR při implementaci GeoInfoStrategie“,
Praha, 26. dubna 2017**



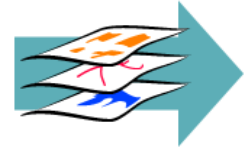

Obsah

- Úvod - Klíčové milníky
- Koordinace
- První rok implementace na národní úrovni
- Aktualizace Akčního plánu
- Aktuální řídicí struktura
- Zdroje financování
- Další postup realizace Akčního plánu
- Některé dosavadní výstupy implementace GeoInfoStrategie
- Závěr



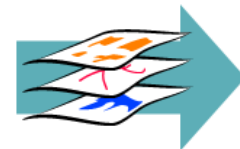
Klíčové milníky

U. v. č.	Vláda
837 z 14.11.12	– Schvaluje záměr vypracovat GeoInfoStrategii (do 28.02.14)
153 z 12.3.14	– Schvaluje vypracování GeoInfoStrategie jako <u>strategického rámce</u> v posunutém termínu do 30.09.14 (z 28.02.14)
815 z 8.10.14	– Schvaluje GeoInfoStrategii – Ukládá vypracovat Akční plán (AP) do 30.06.15 a návrh „GeoInfoStrategie po roce 2020“ do 31.12.21
539 z 8.7.15	– Schvaluje AP – Ukládá ministru vnitra zřídit Pracovní skupinu pro prostorové informace (PSPI) a koordinovat realizaci AP
736 z 24.8.16	– Bere na vědomí Informaci o realizaci AP k 31.06.15 – Ukládá ministru vnitra předložit vládě do 31.12.16 návrh prioritizace a optimalizace AP (1. aktualizace AP)
12 z 9.1.17	– Schvaluje 1. aktualizaci Akčního plánu (dále jen 1AP) – Ukládá ministru vnitra koordinovat realizaci 1AP – Ukládá ostatním ministrům a vedoucím ostatních ÚOSS oznamovat do zavedené centrální evidence připravované projekty v oblasti prostorových informací ve své gesci



Koordinace

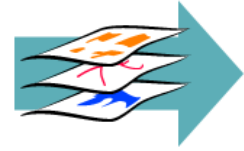

- Pracovní skupina RVIS pro prostorové informace (PSPI)
 - zřízena v září 2015 rámci organizační struktury RVIS v působnosti Pracovního výboru pro Národní koordinaci rozvoje sítí nové generace
 - složení – MV (vedení PSPI), ČÚZK, MO, MMR, MF, MŽP, MZe, MD, MPO, AK ČR, 2 experti
 - kompetence
 - řídí a koordinuje realizaci AP
 - projednává a schvaluje návrhy na úpravy AP
 - projednává návrh Informací o realizaci AP předkládané vládě v termínech 31.7.2018 a 2020 a souhrnné Informace o plnění AP k 31.7.2021
 - řídí, koordinuje a kontroluje rozvoj NIPI – vypracování GeoInfoStrategie po roce 2020



První rok implementace na národní úrovni

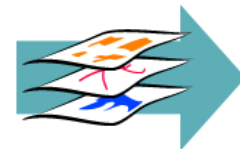
– Informace o realizaci AP předložená vládě k 31.7.2016

- probíhala realizace opatření resortního charakteru
- v případě opatření nadresortního charakteru
 - realizace většiny opatření nebyla zahájena
 - využití ESIF z časového hlediska problematické - zpoždění
 - personální deficit identifikovaný na straně většiny dotčených ÚOSS
 - nezajištění dostatečné výše finančních zdrojů ze SR
 - probíhalo řešení vybraných vhodných opatření ze státního rozpočtu a s využitím finančních prostředků programu BETA (ve spolupráci s TA ČR)
- návrh na provedení prioritizace a optimalizace opatření Akčního plánu, včetně zjednodušení implementační struktury, tj. provedení **1. aktualizace AP do 31.12.2016 (u.v. č. 736/2016)**



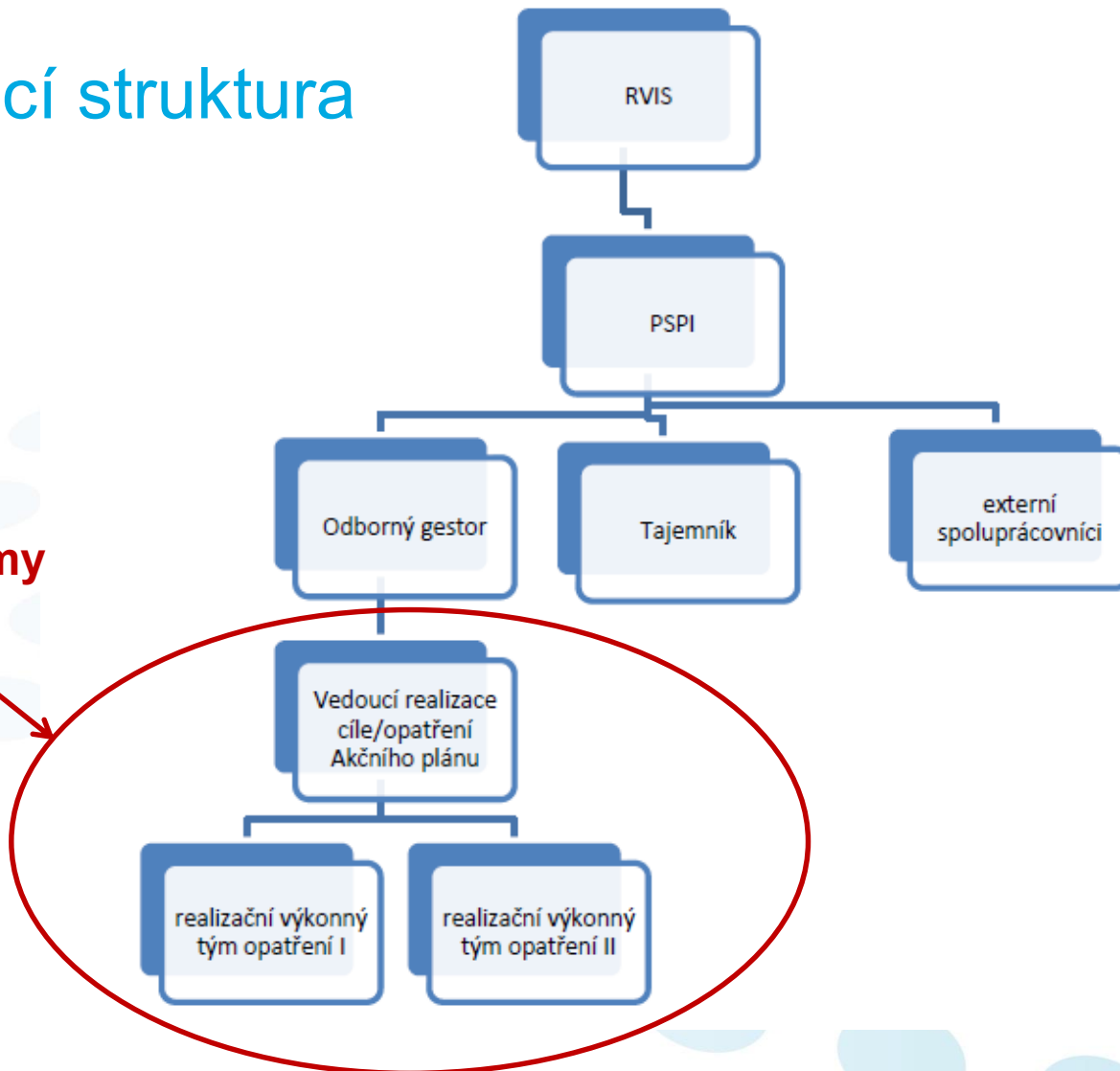
Aktualizace Akčního plánu

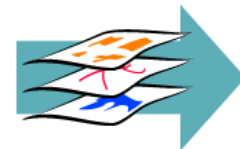
- vypracována v rámci činnosti PSPI ve II. pololetí 2016, schválena usnesením vlády dne 9. ledna 2017 č. 12
 - ukládá ostatním ministrům a vedoucím ostatních ÚOSS oznamovat do zavedené centrální evidence připravované projekty v oblasti prostorových informací ve své gesci
- zjednodušení struktury vlastního AP
- přepracovány indikátory a rizika - těsnější vazba na SRRVS 2014+
- obsahová optimalizace (sloučení vhodných opatření) – redukce počtu opatření
- prioritizace opatření
 - P0: opatření již realizováno nebo jej realizovat nebudeme - duplicity, integrace,
 - P1: velmi prioritní, jeho realizace je nezbytná,
 - P2: opatření, které je vhodné realizovat, ale tato realizace není stěžejní,
 - P3: opatření, které nyní není prioritní, a je velmi pravděpodobné, že bude v budoucnu významně přepracováno či zrušeno s ohledem na aktuální situaci.
- zjednodušená řídicí struktura



Aktuální řídicí struktura

Realizační týmy

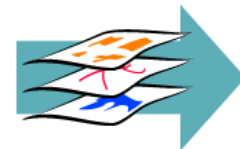




Zdroje financování

- Předpokládané zdroje financování
 - **ESIF** (případná udržitelnost bude plně hrazena ze SR), a to zejména realizací projektů financovaných z
 - OP Zaměstnanost 2014 – 2020,
 - IROP 2014 – 2020,
 - dílčích tematických operačních programů, kde je též nezbytné spolufinancování dle obecných pravidel konkrétního operačního programu.
 - Program veřejných zakázek ve VaVal pro potřeby státní správy **BETA2** prostřednictvím Technologické agentury České republiky (TA ČR)
 - **SR** (rozpočtových kapitol odpovědných subjektů) v případě realizace opatření jako součásti základní působnosti jednotlivých ÚOSS a dalších orgánů





Další postup realizace Akčního plánu

- budou vypracovány analýzy současného stavu a požadavků
- dále bude definována obecná architektura
- následovat bude fáze realizace dle priorit, jak si je stanovily jednotlivé resorty
- završením celého procesu bude koncepce změn legislativního prostředí
- další průběžná Informace o realizaci Akčního plánu – předložení vládě k 31.7.2018



Návrh podnětů v gesci MV k řešení z BETA2

- jako **podněty** k řešení z programu BETA2 jsou ze strany MV vypracovány a předloženy návrhy na řešení
 - **Katalog uživatelských potřeb pro rozvoj NIPI**
 - realizací dojde ke věcnému naplnění opatření O06, O07, O08, O09 a O24
 - **Národní sada prostorových objektů**
 - realizací dojde k zajištění podkladů NaSaPO v oblasti legislativní i technické, budou zpracovány i podklady definující institucionální podmínky pro vznik NaSaPO; dojde ke věcnému naplnění O15, O18, O34, O35, O40 a O41
 - **Terminologický slovník NIPI**
 - realizací dojde k terminologickému ukotvení klíčových termínů využívaných v oblasti NIPI; dojde i k věcnému naplnění O61




Některé výstupy implementace GeoInfoStrategie – využití programu BETA

- ve spolupráci s TA ČR bylo zajištěno vypracování **podkladů** pro realizaci O37, O17, O42, O45, O52 (v gesci MV) a O66 (v gesci ČÚZK) ve formě výstupů výzkumných projektů
 - **Model financování datového fondu klíčových prostorových informací** - řešitel České centrum pro vědu a společnost Praha
 - **Vypracování certifikované metodiky pro publikování prostorových informací ve formě otevřených dat** - řešitel ZČU v Plzni, HS–RS s.r.o.
 - **Vytvoření národních technických specifikací služeb nad prostorovými daty a metadaty** - řešitel CENIA
 - **Metodika vyhodnocování lidských zdrojů v oblasti prostorových informací** - řešitel ppm factum research s.r.o., ZČU v Plzni
 - **Návrh doporučujících národních kurikul v oblasti prostorových informací** - řešitel VŠB–TU Ostrava
 - **Inovace ZABAGED®** - řešitel MU Brno, Intergraph CS s.r.o.
- projekty MV dokončeny k 25.1.2017, projekt ČÚZK k 28.2.2017
- výstupy na www.geoinfostrategie.gov.cz, 9. Implementace GeoInfoStrategie



Některé další výstupy implementace GeoInfoStrategie

- Gesce ČÚZK - **O36 Analýza stanovení jednotného referenčního polohového a výškového souřadnicového systému včetně způsobů transformace**
 - výstup na www.geoinfostrategie.gov.cz, 9. Implementace GeoInfoStrategie
- Gesce MPO - podklady pro realizaci **O63 Zavedení informačního modelování staveb (BIM) ...**
 - byl vypracován projekt, kterým bude O63 realizováno
 - projekt koncem února schválen orgánem PROP, je připraven k podání žádosti o financování z OPZ
- Gesce MZe – v rámci plnění O64 byla vypracována **Koncepce správy prostorových informací MZe 2016-2020**
 - materiál ve vnitřním připomínkovém řízení
 - probíhá intenzivní příprava žádosti o finanční podporu z IROP
- Gesce MV
 - **O01 Zpracování komplexní analýzy stávajících právních předpisů ve vazbě na prostorové informace a přehled jejich změn (dále jen „Analýza stávajících právních předpisů“)**
 - **O68 Studie proveditelnosti informačního systému technické infrastruktury veřejné správy**



Děkujeme za pozornost

<http://www.geoinfostrategie.gov.cz>

geoinfostrategie@mvcz.cz