
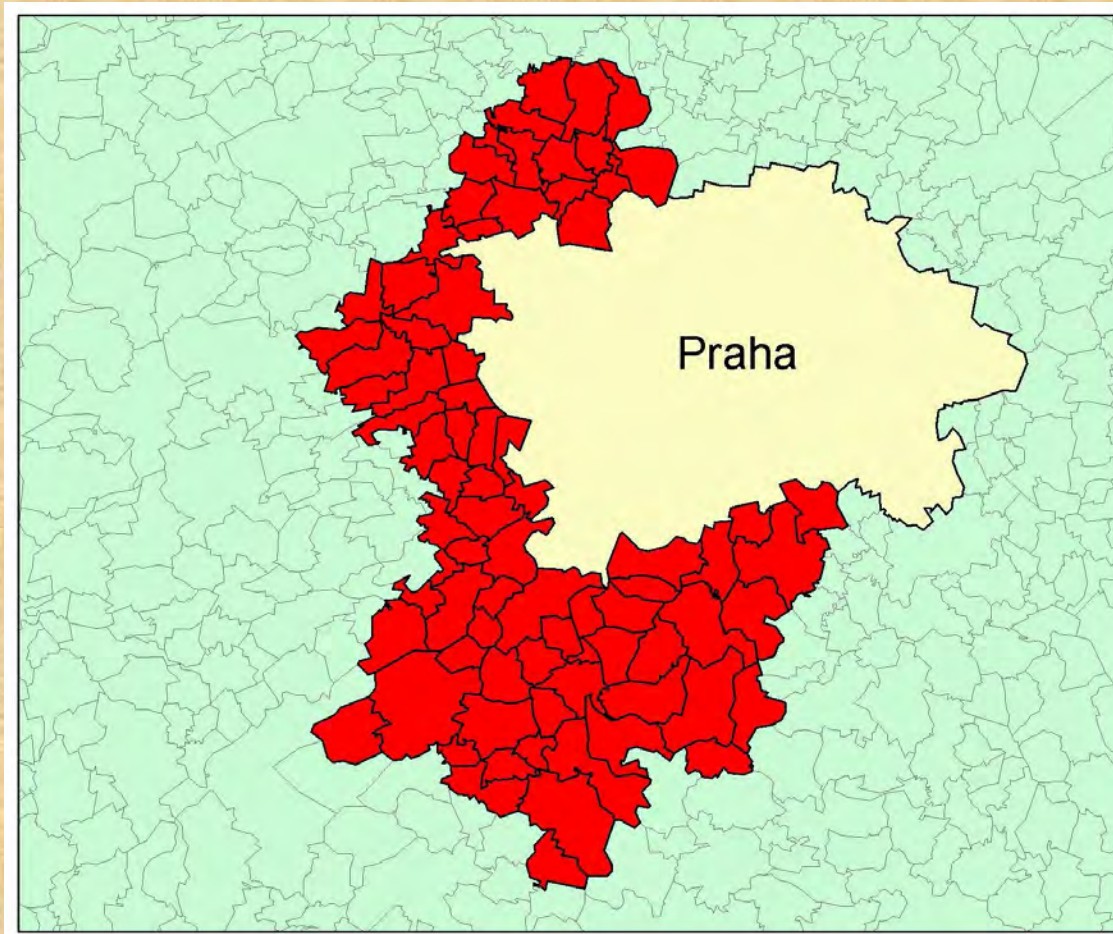


Využití mapových podkladů v činnosti stavebních úřadů a v územním plánování (úřadů územního plánování)

Ing. Vladimír Voldřich
MěÚ Černošice, ORP Černošice
stavebni@mestocernosice.cz



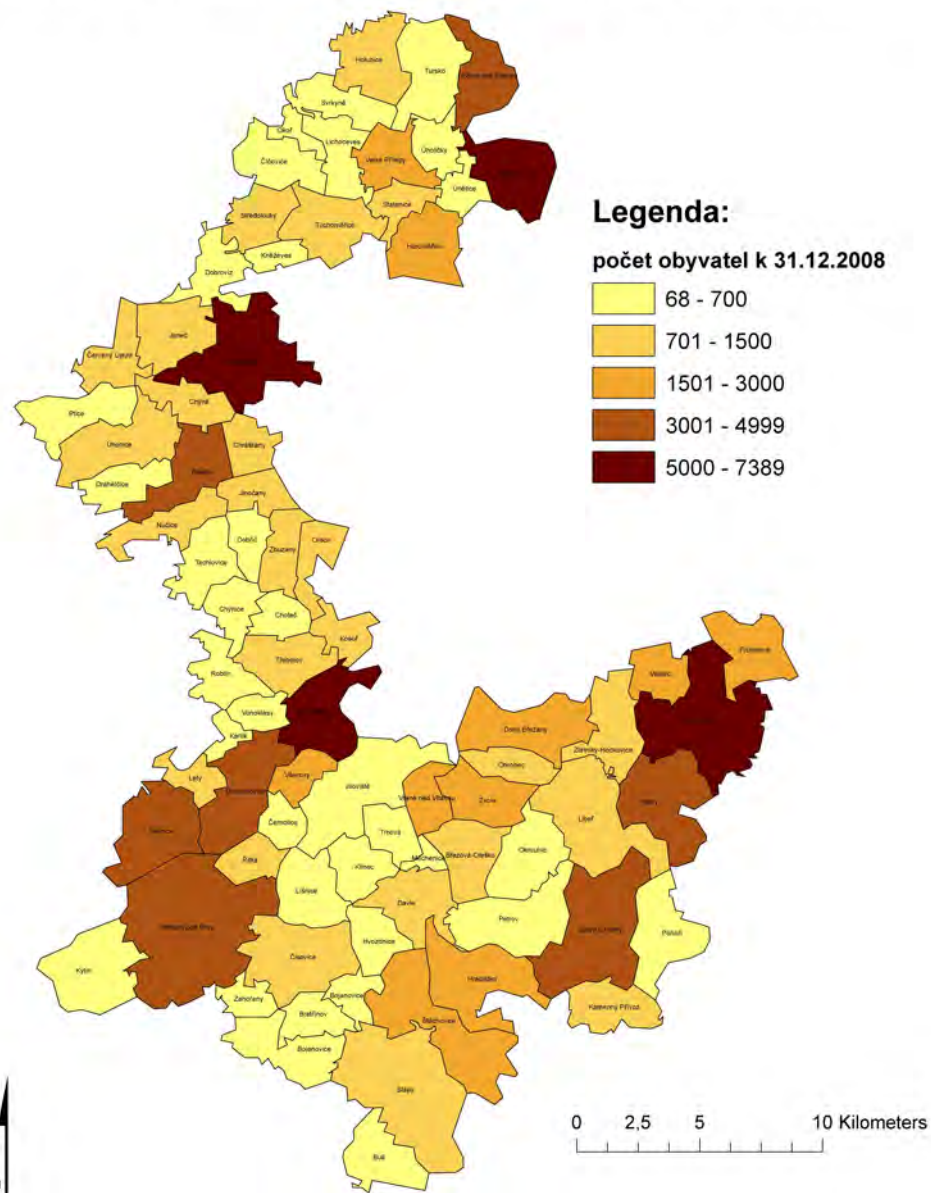
ORP Černošice



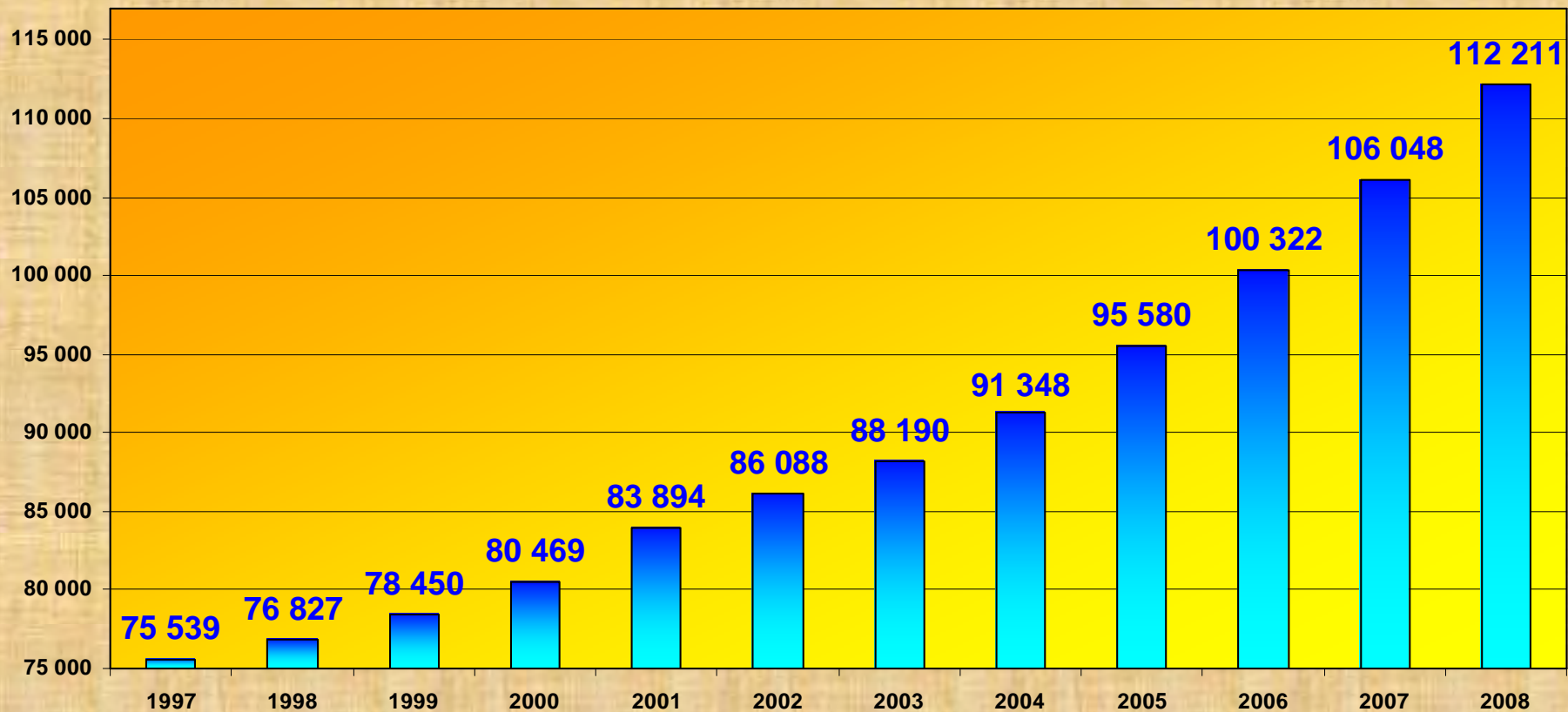
- 79 obcí
- území okresu Praha-západ
- převážně obce do 1500 obyvatel
- Nad 5000 obyvatel pouze 4 obce
- Největší obec má cca 7389 obyvatel

Počet obyvatel v jednotlivých obcích k 31.12.2008

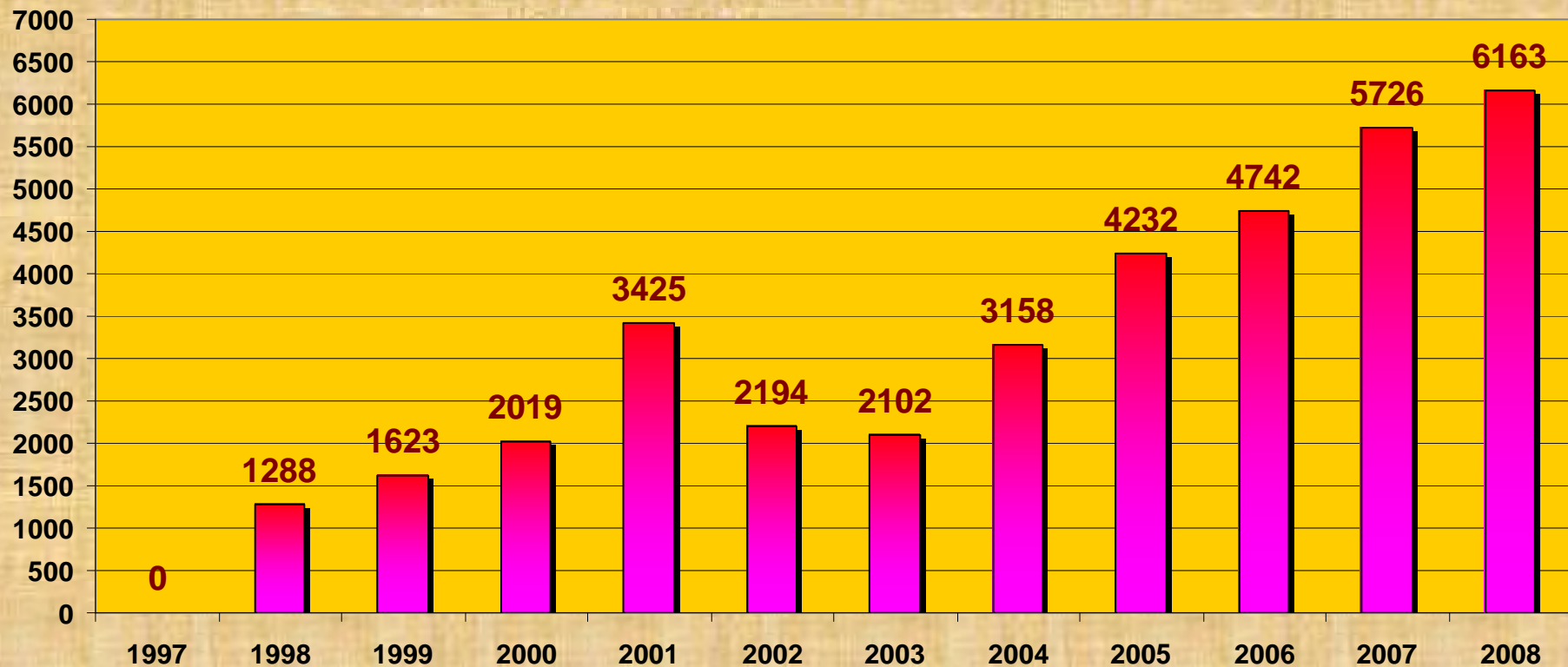
Počet obyvatel k 31.12.2008 v ORP Černošice



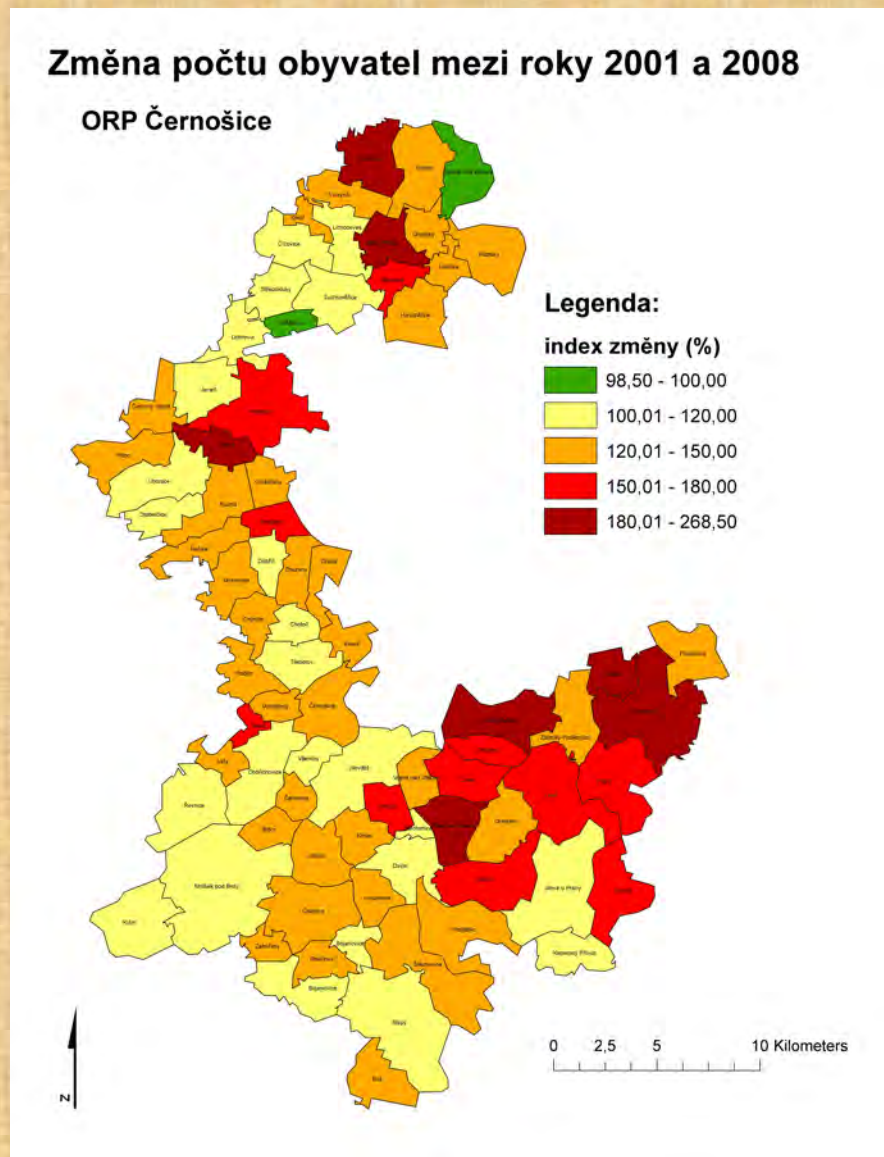
Vývoj počtu obyvatel v ORP Černošice v letech 1997 - 2008



Meziroční nárůst počtu obyvatel v ORP Černošice v letech 1997 - 2008

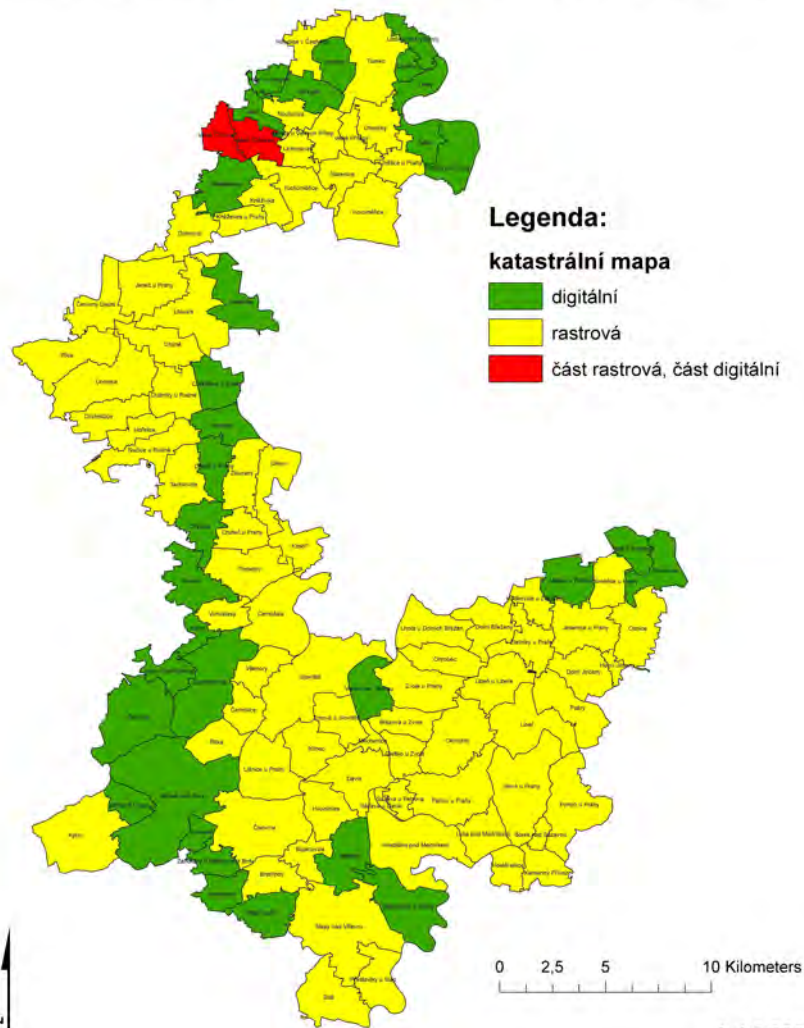


Změna počtu obyvatel v ORP Černošice



Katastrální mapy v ORP Černošice

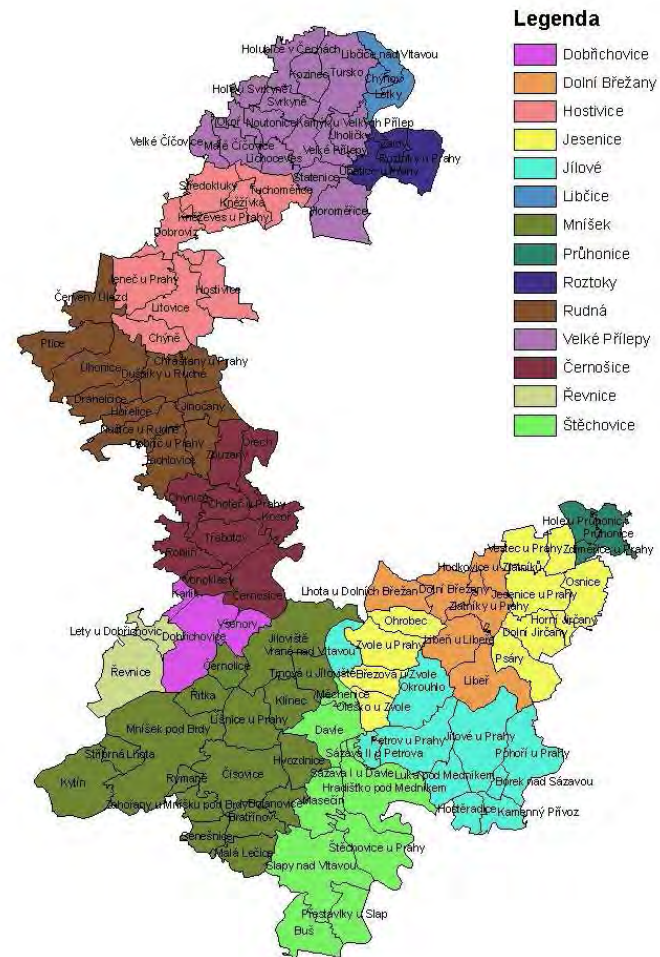
Katastrální území ORP Černošice podle typu katastrální mapy



- 110 katastrálních území
- 76 rastrových map
- 32 digitálních map
- 2 katastrální území mají část digitální a část rastrovou

14 stavebních úřadů v ORP Černošice

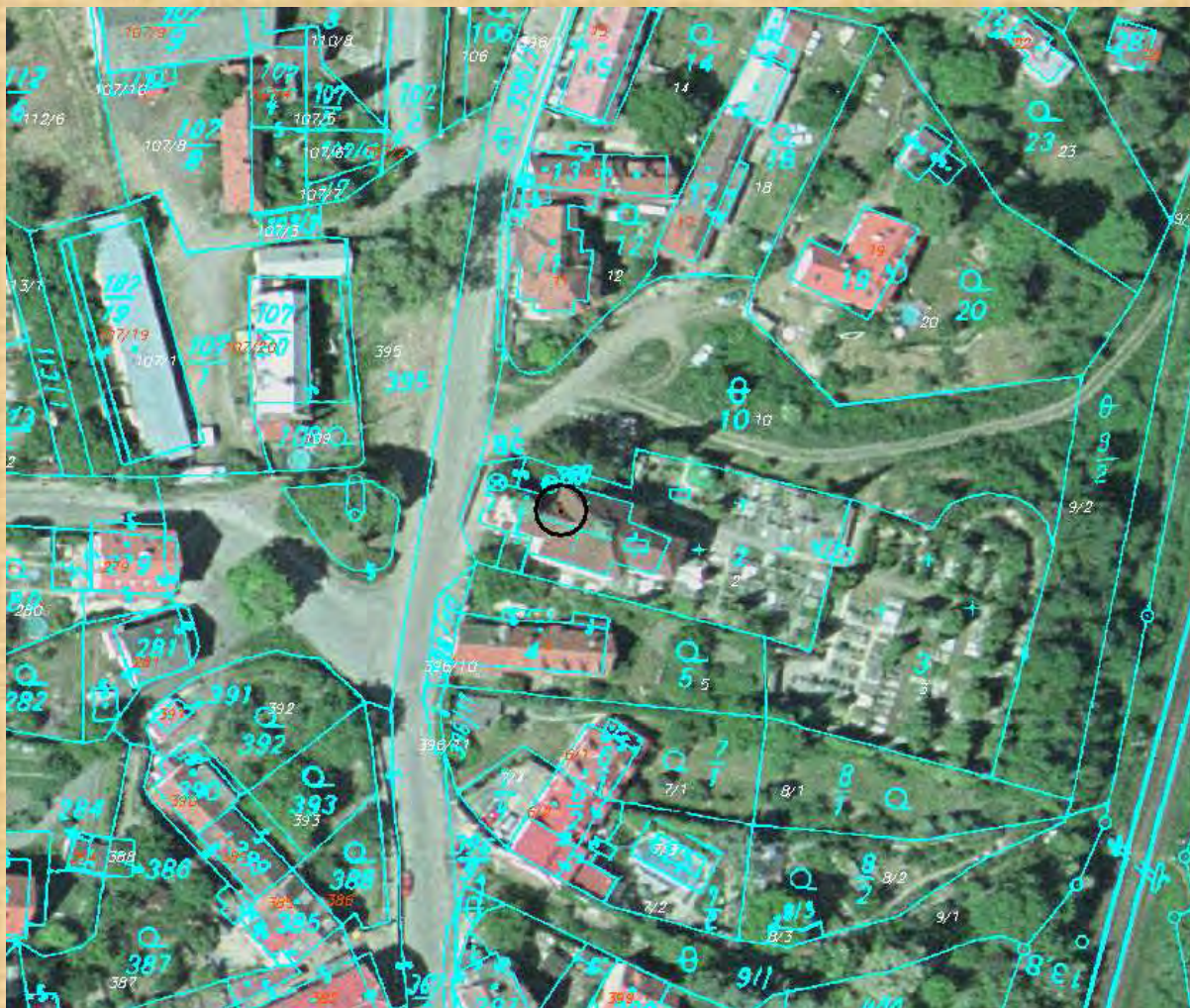
Stavební úřady v ORP Černošice



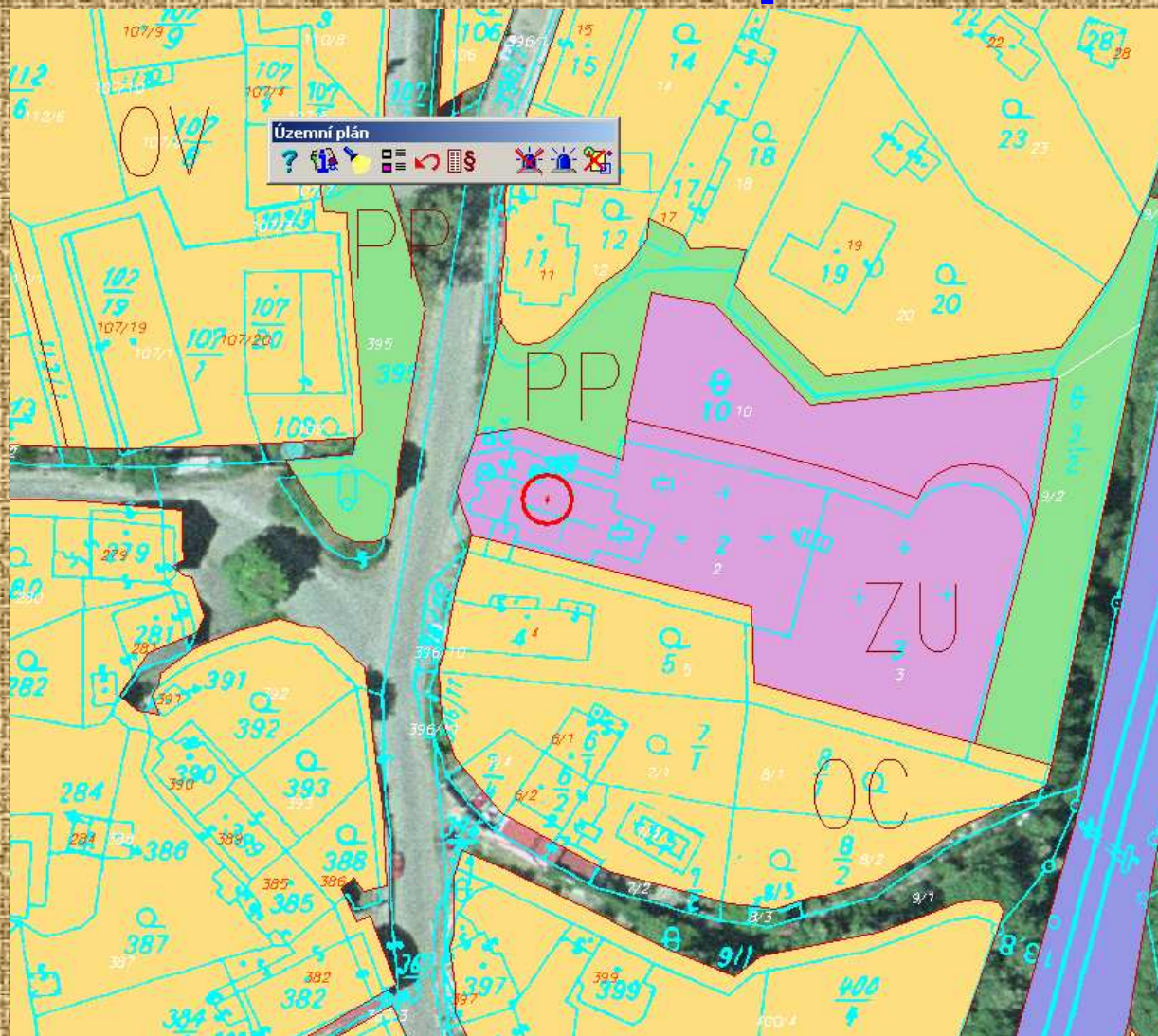
Činnost pracovníků Stavebního úřadu Černošice - 1/5 katastrální mapa



Činnost pracovníků Stavebního úřadu Černošice - 2/5 ortofoto mapa



Činnost pracovníků Stavebního úřadu Černošice - 3/5 územní plán



Činnost pracovníků Stavebního úřadu Černošice - 4/5 regulativy ÚPD

Prohlížení HTML dokumentu

Soubor

Zavřít Tisk... Uložit jako... Nastavení tisku...

ZU - Plochy církevních staveb a hřbitovů REGULATIVY FUNKČNÍHO VYUŽITÍ ÚZEMÍ

7.1 Určené využití:

- plochy církevních staveb a hřbitovů, urnové háje, kolumbária, rozptylové louky

7.2 Přípustné využití:

- doprovodné služby pro církevní zařízení a hřbitovy(např. byt správce hřbitova, přílehlá skládka hřbitovního odpadu), oddech, parky veřejná zeleň
- nezbytné pěší a vozidlové komunikace a technické vybavení, to vše pro obsluhu daného území
- parkoviště se zelení

7.3 Nepřípustné využití:

- všechny činnosti, které omezují a narušují kulturní a etickou hodnotu církevních staveb nebo narušují životní prostředí

Činnost pracovníků Stavebního úřadu Černošice - 5/5 informace o pozemku



OKRES: CZ020A Praha-západ,3210
 OBEC: 539139 Černošice
 KAT.ÚZEMÍ: 620386 Černošice

Data ke dni: 1.09.2009

INFORMACE O PARCELE

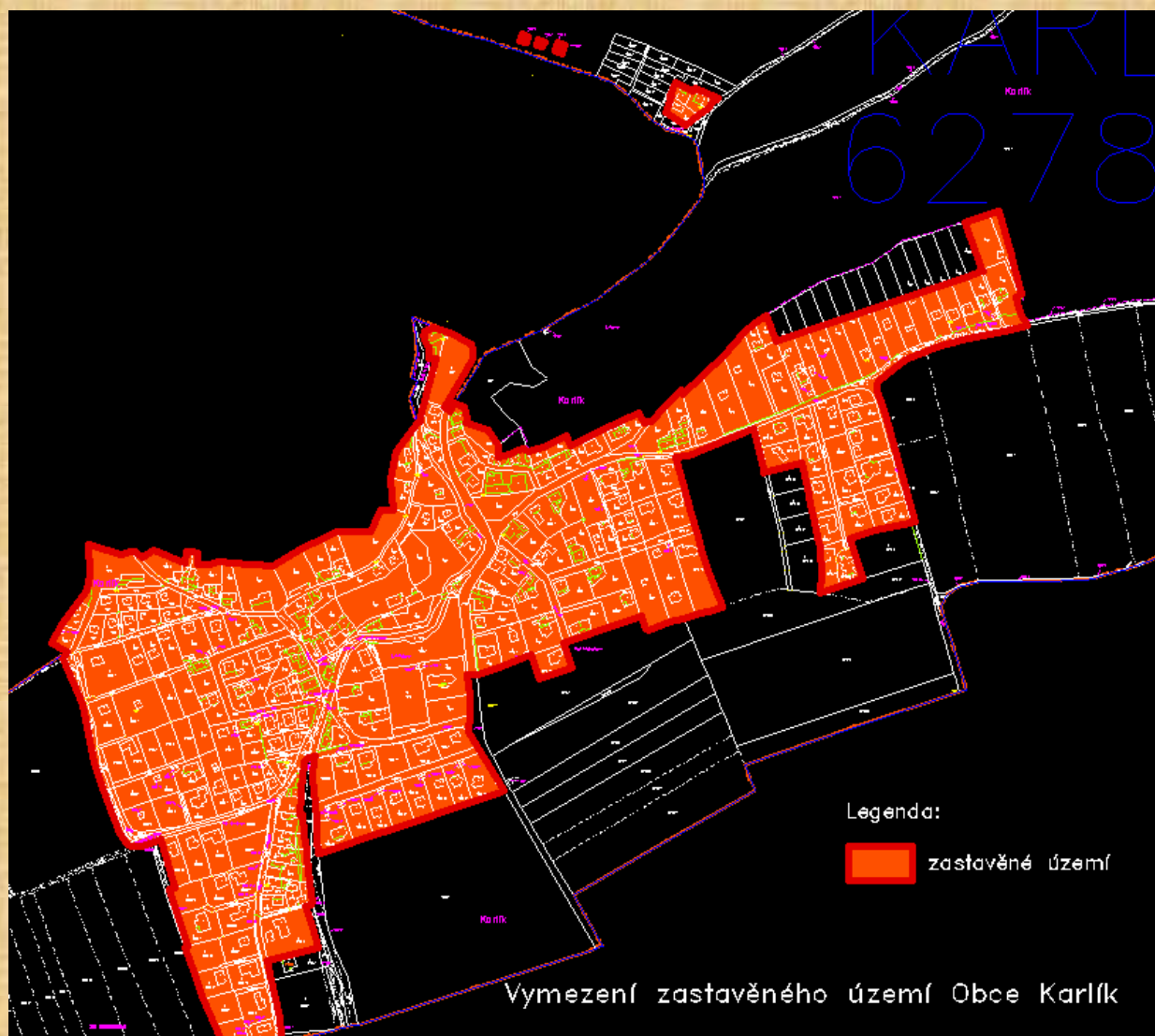
ČÍSLO PARCELY: **KN 1** 📍
 VÝMĚRA: 337 m2
 KATASTRÁLNÍ ÚZEMÍ: Černošice 620386
 PŮVOD PARCELY: *Katastr nemovitostí (KN)*
 LIST MAPY: BEROUN,0-7/3
 URČENÍ VÝMĚRY: *Ze souřadnic v S-JTSK*
 DRUH POZEMKU: *zastavěná plocha a nádvoří*
 BUDOVA NA PARCELE: **P budova bez čp/če** na LV 2537
 OCHRANA: *nemovitá kulturní památka*
 ŘÍZENÍ VZNIKU: Z-900281/1990-210
 BONITNÍ DÍLY: Parcela nemá BPEJ

OPRÁVNĚNÉ OSOBY: na listu vlastnictví 2537

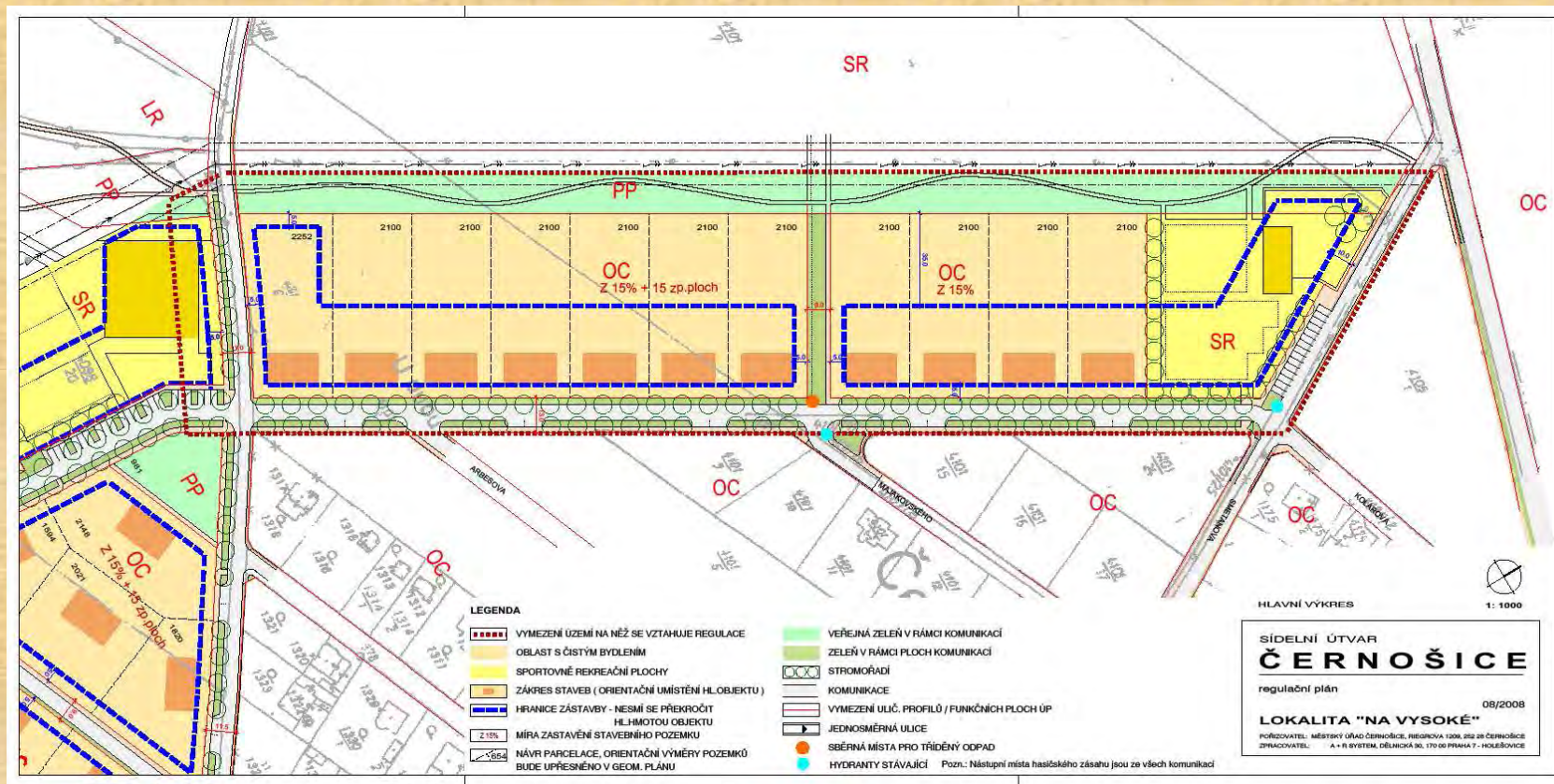
Oprávněný subjekt, Adresa	Identifikátor, Podíl
<i>Vlastnické právo</i>	
Římskokatolická farnost Třebotov Václava Balého 450/5, Praha 16 - Radotín, 15300, okres Hlavní město Praha	IČ: 70131694

Vyhotoveno systémem MISYS(9.36.0.22429), 18.10.2009 10:49:10.

Úřad územního plánování ORP Černošice zastavěné území



Úřad územního plánování ORP Černošice územní a regulační plány



Závěr

NE

- Nepřesné rastrové mapy s odchylkou v metrech
- Digitalizace rastrových map zakonzervuje nepřesnosti

Ano

- Digitální mapy
- Digitální mapa veřejné správy – dobrý nápad

Děkuji za pozornost