



MINISTERSTVO VNITRA  
ČESKÉ REPUBLIKY



INTEGROVANÝ  
OPERAČNÍ  
PROGRAM



EVROPSKÁ UNIE  
EVROPSKÝ FOND PRO REGIONÁLNÍ ROZVOJ  
ŠANCE PRO VÁŠ ROZVOJ

# Jak šel čas s projektem Digitální mapa veřejné správy

Sekce veřejné správy a eGovernmentu  
Eva Kubátová  
manažerka projektu DMVS



DMVS – první kroky, čtyři roky – 21.11.2012





# Počátky projektu DMVS

- 2003
  - první vize v rámci studie „GIS krajů“
- 2008
  - výstupy jednání zástupců centrálních a samosprávných orgánů ve dnech 8. a 19.9.2008 představují základní teze projektu Digitální mapa veřejné správy
  - 28.11.2008 bylo slavnostně podepsáno „**Memorandum o spolupráci při přípravě, řešení, testování a realizaci projektu Digitální mapa veřejné správy**“ (MV, ČÚZK, AK ČR, SMO ČR, MMR, MŽP a Mze)







MINISTERSTVO VNITRA  
ČESKÉ REPUBLIKY



# Počátky projektu DMVS



V Praze dne 27. listopadu 2008

 Rut Bízková náměstkyně ministra životního prostředí	 Milan Půček 1. náměstek ministra pro místní rozvoj	 Ivo Hlaváč 1. náměstek ministra zemědělství
 Karel Stencel místopředseda ČÚZK	 Oldřich Vlášák předseda Svazu měst a obcí ČR	 Jindřich Španěl předseda Asociace krajů ČR



DMVS – první kroky, čtyři roky – 21.11.2012



# Rok první

- 2009
  - březen – zákon č. 111/2009 Sb., o základních registrech, 36 zmiňuje digitální mapu veřejné správy



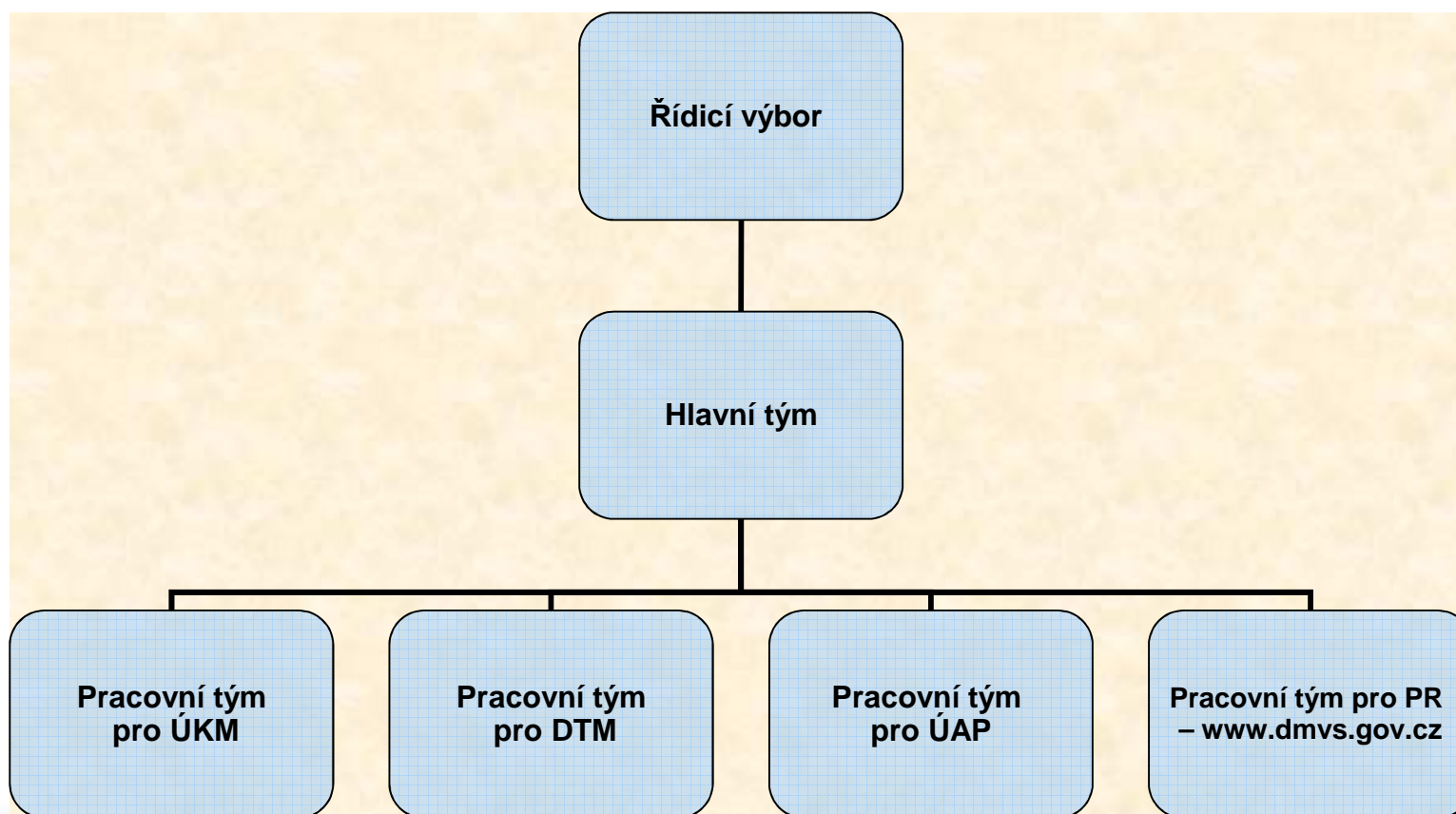


# Rok první

- 2009
  - duben – ustavení projektového týmu ze zástupců signatářů Memoranda o DMVS
  - listopad – nastavení systému řízení projektu, vytvoření řídicí a organizační struktury projektu



# Řídicí struktura projektu



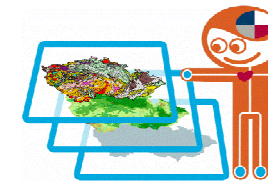


## Rok druhý

- **2010**

- 29.1.- 30.11. vyhlášení výzvy č. 8 Integrovaného operačního programu (IOP) „**NA ROZVOJ SLUŽEB EGOVERNMENTU V KRAJÍCH**”
- kraje podaly celkem 28 žádostí v celkovém objemu 1 718,18 mil. Kč
- žádosti podané v rámci **části DMVS**
  - **typizované projekty ÚKM a ÚAP** – všechny kraje mimo Pardubický
  - **typizovaný projekt DTM** – kraje Karlovarský, Liberecký, Plzeňský





# Rok třetí

- 2011

- posuzování a schvalování kraji podaných žádostí, všechny kraji podané žádosti byly schváleny
- v rámci týmů DMVS se práce soustředily na oblast digitálních technických map
  - provozní model DTM kraje
  - standard dat DTM kraje
  - **návrh legislativních změn** na podporu aktualizace elektronické podoby DTM (MV, MMR, ČÚZK a KGK) – předloženo v rámci procesu novelizace stavebního zákona; navrhuje se doplnit do
    - **121 odst. 1 stavebního zákona** povinnost stavebníkovi ohlásit a doložit změny týkající se obsahu technické mapy obce, pokud ji obec vede
    - **do 20 zeměměřického zákona** zmocnění pro obce a hlavní město Prahu stanovit obecně závaznou vyhláškou obsah technické mapy nad rámec základního obsahu technické mapy obce a pravidla správy technické mapy obce





# Rok čtvrtý

## • 2012

- schválení navrhovaných legislativních změn na odporu aktualizace a správy (digitálních) technických map
  - zákon č. 350/2012 Sb., kterým se mění zákon č. 183/2006 Sb., o územním plánování a stavebním řádu (stavební zákon), ve znění pozdějších předpisů, a některé související zákony, podepsán prezidentem republiky dne 1.10.2012, vstoupí v účinnost 1.1.2013
- dotazníkové šetření uživatelských požadavků pro využívání ortofotomap ve veřejné správě s cílem
  - zajistit základní přehled o využívání ortofotomap ve veřejné správě
  - získat informace, které budou představovat důležitou zpětnou vazbu pro tvorbu ortofotomapy ČR v následujících obdobích
- jako metodický materiál vzniká vzorová vyhláška „o vedení technické mapy obce“





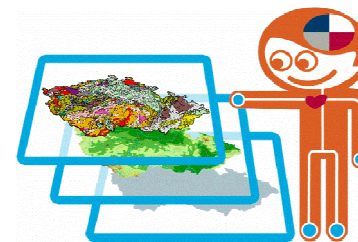
MINISTERSTVO VNITRA  
ČESKÉ REPUBLIKY



INTEGROVANÝ  
OPERAČNÍ  
PROGRAM



EVROPSKÁ UNIE  
EVROPSKÝ FOND PRO REGIONÁLNÍ ROZVOJ  
ŠANCE PRO VÁŠ ROZVOJ



# Děkuji za vaši pozornost!

[www.dmvs.gov.cz](http://www.dmvs.gov.cz)



DMVS – první kroky, čtyři roky – 21.11.2012

