

Postup pro zařazení kořenové certifikační autority do seznamu důvěryhodných v Adobe Acrobat (ukázka je pro verzi 7)

- při zobrazení sestavy opatřené elektronickou značkou v Adobe Acrobat rozkliknout záložku „Podpisy“
- kliknout pravým tlačítkem na „Podepsal katastr.cuzk.cz“, vybrat „Vlastnosti ...“
- kliknout na tlačítko „Zobrazit certifikát ...“
- vybrat záložku „Důvěryhodnost“ a certifikát „PostSignum Root QCA“, kliknout na tlačítko „Přidat k důvěryhodným identitám ...“

The screenshot shows the Adobe Reader interface. The main window displays a PDF document titled "VÝPIS Z KATASTRU NEMOVITOSTÍ" (Extract from the Real Estate Register). The document contains a table of parcels and their details.

Podpisy (Signatures):

- Podpisy příjemců
- Následující lidé digitálně spolupodepsali tento dokument.
- Podepsal katastr.cuzk.cz**
 - Platnost podpisu je neznámá:
 - Dokument se od aplikování tohoto podpisu nezměnil
 - Identita autora podpisu je neznámá, protože není obs.
 - Čas: 2006.06.26 20:43:28 +02'00'
 - GMT: 2006.06.26 18:43:28 Z
 - Důvod: Výstup z informačního systému veřejné správy
 - Umístění: ČÚZK, Praha
 - Pole: Signature1 (neviditelný podpis)
 - Verze dokumentu: 1 z 1

VÝPIS Z KATASTRU NEMOVITOSTÍ k datu: 26.06.2006 20:01:02

Okres: 3100 Elavni město Praha Obec: 554782 Praha
Kat.území: 727121 Hradčany List vlastnictví: 34
V kat. území jsou pozemky vedeny v jedné číselné řadě

Wlastnické právo	Identifikátor	Podíl
Česká republika	00000001-001	

Právo hospodaření s majetkem státu
SPRÁVA PRAŽSKÉHO HRADU, Hrad, Praha, 119 08 49366076

Parcela	Výměra[m2]	Druh pozemku	Spůsob využití	Spůsob ochrany
1	30738	sastavěná plocha a nádvoří		památkově chráněné území
2	2714	ostatní plocha	seleš	památkově chráněné území
3	384	sastavěná plocha a nádvoří		památkově chráněné území
4	5005	sastavěná plocha a nádvoří		památkově chráněné území
5	502	sastavěná plocha a nádvoří		památkově chráněné území
6	982	sastavěná plocha a nádvoří		památkově chráněné území
7	14269	ostatní plocha	seleš	památkově chráněné území
8	169	sastavěná plocha a nádvoří		památkově chráněné území
9	301	sastavěná plocha a nádvoří		památkově chráněné území
10	445	sastavěná plocha a nádvoří		památkově chráněné území
11	3794	ostatní plocha	seleš	památkově chráněné území
12	517	sastavěná plocha a nádvoří		památkově chráněné území
13	5138	sastavěná plocha a nádvoří		památkově chráněné území
14	342	sahrada		semědlský půdňí fond, památkově chráněné území
15	422	sahrada		semědlský půdňí fond, památkově chráněné území
16	905	sahrada		semědlský půdňí fond, památkově chráněné území
17	83	sastavěná plocha a nádvoří		památkově chráněné území
20	212	sahrada		semědlský půdňí fond, památkově

Vlastnosti podpisu



Platnost podpisu je NEZNÁMÁ.

Přehled | Dokument | Autor podpisu | Datum a čas | Právní upozornění

Podepsal: katastr.cuzk.cz <jiri.polacek@cuzk.cz>

Zobrazit certifikát...

Důvod: Výstup z informačního systému veřejné správy

Datum: 2006/06/26 20:43:28 +02'00'

Umístění: ČÚZK, Praha

Přehled platnosti

- Tento dokument se od aplikování tohoto podpisu nezměnil.
- Identita autora podpisu je neznámá, protože není obsažena ve vašem seznamu Důvěryhodné identity a žádný z jejich rodičovských certifikátů není důvěryhodná identita
- Datum a čas podpisu jsou z hodin na počítači autora podpisu.

Podpis byl vytvořen s použitím Adobe Acrobat.

Ověřit podpis

Zavřít

Vlastnosti podpisu



Platnost podpisu je NEZNÁMÁ.

Přehled | Dokument | Autor podpisu | Datum a čas | Právní upozornění

Podepsal: katastr.cuzk.cz <jiri.polacek@cuzk.cz>

Zobrazit certifikát...

Důvod: Výstup z informačního systému veřejné správy

Datum: 2006/06/26 20:43:28 +02'00'

Umístění: ČÚZK, Praha

Přehled platnosti

- Tento dokument se od aplikování tohoto podpisu nezměnil.
- Identita autora podpisu je neznámá, protože není obsažena ve vašem seznamu Důvěryhodné identity a žádný z jejich rodičovských certifikátů není důvěryhodná identita
- Datum a čas podpisu jsou z hodin na počítači autora podpisu.

Podpis byl vytvořen s použitím Adobe Acrobat.

Ověřit podpis

Zavřít

Prohlížeč certifikátu

Tento dialog vám umožňuje zobrazit podrobnosti o certifikátu a celém řetězci jeho vydání. Zobrazené podrobnosti odpovídají vybrané položce. Zobrazuje se více řetězců vydání, protože žádný z těchto řetězců nebyl vydán důvěryhodnou entitou.

Zobrazit všechny nalezené certifikační cesty

PostSignum Root QCA
PostSignum Qualified CA
katastr.cuzk.cz <jiri.j


Všeobecné | Podrobnosti | Odvolání | **Důvěryhodnost** | Zásady | Právní upozornění

Tento certifikát není důvěryhodný.

Nastavení důvěryhodnosti

- Podepisování dokumentů nebo dat
- Certifikování dokumentů
- Spouštění dynamického obsahu, který je vložený v certifikovaném dokumentu
- Spouštění JavaScriptů s vysokou prioritou, které jsou vložené v certifikovaném dokumentu

Přidat k důvěryhodným identitám...

 Cesta vybraného certifikátu je platná.

Ověření platnosti cesty a kontrola odvolání byla provedena 2006/06/26 20:44:38 +02'00'

OK

Zabezpečení Acrobatu



Pokud změníte nastavení důvěryhodnosti, budete muset znovu ověřit platnost všech podpisů, abyste viděli změny.

Důvěřovat certifikátům přímo z dokumentu není obvykle bezpečné. Opravdu to chcete provést?

OK

Zrušit

- ponechat zaškrtnuté první políčko a (OK)

- zavřít Prohlížeč certifikátu (OK)

Importovat nastavení kontaktu

Detaily certifikátu

Předmět: PostSignum Root QCA
Vydavatel: PostSignum Root QCA
Použití: Podepisování certifikátu (CA), Podepisování CRL
Konec platnosti: 2030.04.06 09:42:27 Z

Nastavení důvěryhodnosti


Důvěřovat tomuto certifikátu pro:

- Podpisy a jako důvěryhodný kořen
- Certifikované dokumenty
- Dynamický obsah
- Vložený JavaScript s vysokou prioritou

Nápověda OK Zrušit

Ověřit podpis -> ověřena identita autora podpisu

Vlastnosti podpisu

 Podpis je PLATNÝ, podepsaný uživatelem katastr.cuzk.cz <jiri.polacek@cuzk.cz>.




Přehled Dokument Autor podpisu Datum a čas Právní upozornění

Podepsal:

Důvod:

Datum: Umístění:

Přehled platnosti

-  Tento dokument se od aplikování tohoto podpisu nezměnil.
-  Identita autora podpisu je platná.
-  Datum a čas podpisu jsou z hodin na počítači autora podpisu.

Podpis byl vytvořen s použitím Adobe Acrobat.

Adobe Reader - [ActionRetrieveReport.pdf]

Soubor Úpravy Zobrazení Dokument Nástroje Ojna Nápověda

Uložit kopii Hledat Vybrat 67% Nápověda

Podpisy příjemců

Následující lidé digitálně spolupodepsali tento dokument.

- Podpisal katastr.cuzk.cz
- Podpis je platný:
 - Dokument se od aplikování tohoto podpisu nezměnil
 - Identika autora podpisu je platná
 - Čas: 2006.06.26 20:43:28 +02'00'
 - GMT: 2006.06.26 18:43:28 Z
 - Důvod: Výstup z informačního systému veřejné správy
 - Umístění: ČÚZK, Praha
 - Pole: Signature1(neviditelný podpis)
 - Verze dokumentu: 1 z 1

VÝSTUP Z KATASTRU NEMOVITOSTÍ k datu: 26.06.2006 20:43:00

Okres: 3100 Hlavní město Praha Obec: 554780 Praha
 Nav.území: 927121 Hradčany List vlastnictví: 34
 V kat. území jsou pozemky vedeny v jedné dílčíné řadě

Vlastnický vztah správce	Identifikátor	Podíl
Vlastnické právo Česká republika	00020301-001	

Právo hospodaření a nájemkem státu
 SPRÁVA PRAŽSKÉHO ÚZEMÍ, Hrad. Praha, 119 88 49366076

Nemovitosti			
Pozemky	Kadastrální číslo pozemku	Společ. využití	Společ. ochrana
1	50736 zastavěná plocha a nádvoří		panáckové chráněné území
2	2714 ostatní plocha	seleť	panáckové chráněné území
3	384 zastavěná plocha a nádvoří		panáckové chráněné území
4	5005 zastavěná plocha a nádvoří		panáckové chráněné území
5	562 zastavěná plocha a nádvoří		panáckové chráněné území
6	982 zastavěná plocha a nádvoří		panáckové chráněné území
7	14269 ostatní plocha	seleť	panáckové chráněné území
8	169 zastavěná plocha a nádvoří		panáckové chráněné území
9	361 zastavěná plocha a nádvoří		panáckové chráněné území
10	445 zastavěná plocha a nádvoří		panáckové chráněné území
11	3794 ostatní plocha	seleť	panáckové chráněné území
12	517 zastavěná plocha a nádvoří		panáckové chráněné území
13	5138 zastavěná plocha a nádvoří		panáckové chráněné území
14	342 zahrada		semělnický půdní fond, panáckové chráněné území
15	422 zahrada		semělnický půdní fond, panáckové chráněné území
16	905 zahrada		semělnický půdní fond, panáckové chráněné území
17	83 zastavěná plocha a nádvoří		panáckové chráněné území
20	212 zahrada		semělnický půdní

1 z 13